ВЕСЬ СССР

на 1931 г.

НИБЦ РЭУ им.Г.В. Плеханова
001345103

Наркомвнешторг

Всесоюзное Государственное Об'единение
по торговле со странами Востока

„ВОСТГОСТОРГ"

Москва, Ильинка, 6. телеф. 2-66 27

Телеграфный адрес—Москва „Востгосторг".

Осуществляет торговые операции со странами Востока: Персией, Турцией, Арабскими странами, Афганистаном, Западным Китаем, Монголией, Тана-Тувинской республикой и др.

Экспортирует из СССР: текстиль, сахар, спички, лес и стройматериалы, металл и металлоизделия, галоши, шины и проч. резиновые изделия, силикатные изделия, бумагу и канцелярские принадлежности, кондитерские изделия, муку, консервы и разные вина, табак и папиросы, обувь, парфюмерия, химтовары, мебель, галантерея, фото-кинопринадлежности, электрооборудование и электроизделия, музыкальные инструменты, кустарные изделия и проч.

Импортирует в СССР: рис, хлопок, шерсть, кенаф, пушнину, фрукты (свежие и сухие), ковры, гуммидрагант, бобы разные, миндаль, чернильный орешек и проч. товары, являющиеся провенансами восточных стран.

Представительства за границей: **Персия:** Тагеран, Решт, Тавриз, Мешед, Исфагань, Шираз, Ахваз и др. **Турция**: Стамбул, Эрзерум, Трапезунд. **Зап. Китай:** (Синьдзянь), Урумчи, Чугучак, Кашгар, Кульджа. **Монголия**: Улан-Батор—Хото и др. **Аравия:** Ходейда.

Отделения и погранбазы в СССР: Баку, Джульфа, Ашхабад, Керки, Кушка, Тахта-Базар, Термез, Сарай-Камар, Ташкент, Алма-Ата, Андижан, Харгос, Бахты, Верхне-Удинск, Одесса.

АКЦИОНЕРНОЕ ОБЩЕСТВО
ПО ПАТЕНТОВАНИЮ И РЕАЛИЗАЦИИ
ИЗОБРЕТЕНИЙ

„ПРИЗ“

Москва, Армянский пер., 2.

Телефон: 3-29-68. ▭ Телеграфн. адрес: Москва—Приз.

Производит монопольно операции по патентованию, охране и реализации за границей советских изобретений, производит регистрацию за границей товарных знаков и промышленных образцов; реализует в Союзе ССР изобретения как советские, так и сделанные за границей; ведет дела иностранных фирм и граждан по патентованию в Союзе ССР изобретений и по регистрации товарных знаков и промышленных образцов; дает консультацию и информацию по вопросам международно-правовой охраны промышленной собственности.

ВСНХ—СССР

ГОСУДАРСТВЕННАЯ ТЕХНИЧЕСКАЯ КОНТОРА

(Трест)

„ТЕХНИКА БЕЗОПАСНОСТИ“

Москва, Ильинка, Юшков пер. № 6

ТЕЛЕФОНЫ: 5-84-98, 52-69 и 3-16-45.

Телеграфный адрес: Москва—Безопасность

Текущий счет: Московская контора Госбанка № 2836.

Гостехконтора

принимает заказы и поручения на:

1) консультации по вопросам рационализации техники безопасности и промсанитарии;
2) конструирование, проектирование и изготовление специального оборудования и приспособлений по технике безопасности и промсанитарии;
3) устройство промышленных санитарных установок и наблюдение за правильной их эксплоатацией;
4) консультации по вопросам техники безопасности по паровым котлам и котельным установкам в целом;
5) консультации по вопросам техники безопасности по машинам двигателям;
6) консультации по под'емным устройствам:
   а) краны и механизмы,
   б) под'емные машины и лифты;
7) издание правил по безопасному уходу и эксплоатации установок по технике безопасности и промсанитарии;
8) изготовление плакатов, предупредительных знаков и т. п.;
9) монтажные работы по всем видам техники безопасности и промсанитарии.

05
В358

СПРАВОЧНИК

„ВЕСЬ СССР“

ПРОВЕРЕНО
1936 г.

на 1931 год

Р Инв. 37 г. № 9256

ТРЕТИЙ ГОД ИЗДАНИЯ

ОБЩИЙ РЕДАКТОР Д. В. ПОЛУЯН.
РЕДАКТОР ЭКОНОМИЧЕСКОГО ОТДЕЛА АКАДЕМИК С. Г. СТРУМИЛИН.

ЗАВЕДЫВ. РЕДАКЦИЕЙ А. Г. КОСТЮК.
ТЕХНИЧ. РЕДАКТОР С. Е. БРЮЛЬ.

Ф Инвен. № 208650
1944

БИБЛИОТЕКА
Института Народного Хозяйства
им. Плеханова
№ 34267
1936 г.
ПРОВЕРЕНО
02 0

Б.Ц.С.Л.О.
ФУНДАМЕНТАЛЬНАЯ
БИБЛИОТЕКА
№ 29.978
24.039

1 9 3 1
ИЗДАНИЕ ТРАНСИНФОРМАЦИИ НКПС
М О С К В А

Мособлит № 26942 Изд. Трансинформации. Тираж 5000 экз.
6-я типография УПП ОГИЗ'а. Москва. Карт. 20095.

ОГЛАВЛЕНИЕ

I. ЭКОНОМИЧЕСКИЙ ОТДЕЛ

Стр.

Союз ССР. Экономический обзор — Б. Д. Толстой 1
Российская СФСР — его же 34
Северный край — А. Ф. Кублицкий 43
Карельская АССР — Н. Пришлецов 55
Ленинградская область — Б. Д. Толстой 59
Западная область — Н. Пришлецов 77
Московская область — Б. Д. Толстой 84
Ивановская Промышленная область — его же 102
Нижегородский край — его же 113
Татарская АССР — Н. Пришлецов 123
Центрально-Черноземная область — А. Дельвиг 126
Средне-Волжская область — Н. Пришлецов 135
Уральская область 140
Башкирская АССР — Н. Пришлецов 154
Нижне-Волжский край — Н. Либерман 158
Крымская АССР — его же 166
Северо-Кавказский край — Г. Гурари 188
Дагестанская АССР — Н. Пришлецов 188
Казакская АССР — Б. Д. Толстой 193
Киргизская АССР — его же 213
Западно-Сибирский край — Д. Щегляев 220
Восточно-Сибирский край и Бурят-Монгольск. АССР — его же . . 230
Якутская АССР — Н. Пришлецов 237
Дальне-Восточный край — А. Дельвиг 241
Украинская ССР — Б. Д. Толстой 253
Белорусская ССР 286
Закавказская ССР — Б. Д. Толстой 293
Грузинская ССР — его же 300
Армянская ССР — его же 310
Азербайджанская ССР—его же 318
Узбекская ССР—Н. Пришлецов 329
Туркменская ССР—его же 333
Таджикская ССР—его же 336

II. АДРЕСНО-СПРАВОЧНЫЙ ОТДЕЛ

ГОСУДАРСТВЕННОЕ УСТРОЙСТВО СССР, СТРУКТУРА И КОМПЕТЕНЦИЯ ПРАВИТЕЛЬСТВЕННЫХ УЧРЕЖДЕНИЙ
Проф. К. А. Архипов . . 1
СОЮЗ СОВЕТСКИХ СОЦИАЛИСТИЧЕСКИХ РЕСПУБЛИК и ВХОДЯЩИЕ В НЕГО РЕСПУБЛИКИ 31
Центральные учреждения СССР: правительственные 31
партийные 41
профессиональные 41
Разные общественные организации и научные о-ва СССР . . . 42
Кооперативные организации СССР 43
РОССИЙСКАЯ ФЕДЕРАТИВНАЯ СОЦИАЛИСТИЧЕСКАЯ СОВЕТСКАЯ РЕСПУБЛИКА . . . . . .
Перечень автономных республик, областей, краев и городов, непосредственно подчиненных С'езду Советов и Исполкомам 44
Центральные Правительственные учреждения РСФСР . . . 45
Разные общественные организации и научные общества РСФСР . 49
Кооперативные организации РСФСР 51
Восточно-Сибирский край — центр г. Иркутск 52
Бурят-Монгольская АССР — центр г. Верхнеудинск 56
Дальне-Восточный край — центр г. Хабаровск 59
Западная область — центр г. Смоленск 63
Западно-Сибирский край — центр г. Новосибирск 68
Ойратская автономная область — центр г. Улала 74
Хакасская автономная область — центр г. Усть-Абаканское . . . 75
Ивановская Промышленная область — центр г. Иваново-Вознесенск 77
Ленинградская область.
Перечень районов, округов, городов и рабочих поселков, входящих в нее, с указанием местонахождения исполкомов и количества населения 82
Центр г. Ленинград.
Административные, партийные, профессиональные и общественные учреждения и организации 85
Кооперативные орагнизации 86
Промышленность, торговля и строительство 86
Фабрики и заводы:
Бумажные (87), Деревообрабатывающие и лесозаводы (88), Кожевенные (89), Металлургич., механич., машиностроит., инструмент., судоремонтн. и судостроительн. (89), Пищевкусовые (91), Стройматериалов (92), Разные (92), Химические (92), Электро-технические (92), Текстильные (93), Хлопчато-бумажные (93), Типографии и литографии (94) . .
Транспорт и связь 94
Электростанции 94
Кредитно-финансовые учреждения и Госстрах 95
Лечебно-санитарные учреждения 95
Культурно-просветительные учреждения:
Музеи (96), Библиотеки (97), Театры (98)
Печать 98
Научные учреждения и о-ва 99

Учебные заведения:
Высшие (101), Техникумы (102), Рабфаки (104)
Гостиницы 104
Московская область.
Перечень районов, городов и рабочих поселков, входящих в нее с указанием местонахождения исполкомов и количества населения 105
Центр г. Москва 109
Правительственные учреждения Москвы и Московской области . 109
Партийные организации 112
Профессиональные организации 112
Различные общественные организации и научные о-ва 113
Кооперативные организации 118
Торгово-промышленные предприятия и учреждения:
Об'единения (115), Тресты (115), Коммунальные тресты (116), Заводы (116)
Транспорт и связь 125
Электростанции 126
Финансово-кредитные учреждения и Госстрах 126
Лечебно-санитарные учреждения 127
Культурно-просветительные учреждения:
Музеи (128), Театры (129), Библиотеки (129), Клубы (131) .
Печать:
Газеты (132), Журналы (132), Издательства (137)
Научные учреждения:
Физико-математические (138), Естественно-исторические (139), Научно-технические (139), Сельско-хозяйственные (141), Медицинские и гигиенические (142), Социально-экономические (143), Художественно-научные (145), Педагогическо-научные (145) . . . . . .
Учебные заведения:
Институты (145), Политехникумы (148), Техникумы (149), Рабфаки (151)
Гостиницы 152
Нижегородский край — центр г. Нижний-Новгород 153
Вотская автономная область — центр г. Ижевск 160
Марийская автономная область — центр г. Иошкар-Ола 162
Чувашская АССР — центр г. Чебоксары 163
Нижне-Волжский край — центр г. Саратов 166
Калмыцкая авт. область — центр г. Элиста 171
АССР Нем. Поволжья — центр г. Покровск 172
Северный край — центр г. Архангельск 175
Коми (Зырянская) авт. область — центр г. Сыктывкар 179
Северо-Кавказский край — центр г. Ростов-на-Дону 181
Адыгейская авт. область — центр г. Краснодар 190
Ингушетия авт. область — центр г. Владикавказ 193
Кабардино-Балкарская авт. область — центр г. Нальчик . . . 195
Карачаевская авт. область — центр г. Микоян-Шахар 196
Северная Осетия авт. область — центр г. Владикавказ 197
Черкесская авт. область — центр ст-ца Баталпашинская 198
Чеченская авт. область — центр г. Грозный 199
Средне-Волжский край — центр г. Самара 202
Мордовская авт. область — центр г. Саранск 208
Уральская область — центр г. Свердловск 210

Центрально-Черноземная область — центр г. Воронеж 220
Кара-Калпакская авт. область — центр г. Турт-Куль 227
Башкирская АССР — центр г. Уфа 228
Дагестанская АССР — центр г. Махач-Кала 236
Казакская АССР — центр г. Алама-Ата 236
Карельская АССР — центр г. Петрозаводск 242
Киргизская АССР — центр г. Фрунзе 245
Крымская АССР — центр г. Симферополь 248
Татарская АССР — центр г. Казань 252
Якутская АССР — центр г. Якутск 258
БЕЛОРУССКАЯ ССР — центр г. Минск 262
УКРАИНСКАЯ СОЦИАЛИСТИЧЕСКАЯ СОВЕТСКАЯ РЕСПУБЛИКА
центр г. Харьков 269
Перечень районов, городов и рабочих поселков, подчиненных непосредственно центру с указанием местонахождения исполкомов и количества населения 269
Центр г. Харьков. 279
Центральные, правительственные, административные, партийные учреждения и организации 279
Общественные организации 280
Кооперативные организации 281
Торговля промышленность и строительство 281
Транспорт и Связь 283
Электростанции 283
Финансово-кредитные учреждения и Госстрах 284
Лечебно-санитарные учреждения 284
Культурно-просветительные учреждения:
Музеи (285), Театры (285), Библиотеки (285), Клубы (285). .
Печать:
Газеты (286), Журналы (286), Издательства (287) . . . . .
Научные учреждения и о ва 287
Учебные заведения 289
Гостиницы 290
Молдавская АССР — центр г. Тирасполь 291
ЗАКАВКАЗСКАЯ СФСР—центр г. Тифлис 293
ССР Азербайджана — центр г. Баку 295
Нахичеванская АССР — центр г. Нахичевань 301
Нагорного Карабаха авт. область—центр г. Степанакерт . . 302
ССР Армения — центр г. Эривань 303
ССР Грузия — центр г. Тифлис 307
ССР Абхазия — центр г. Сухум 311
АССР Аджаристан — центр г. Батум 314
Юго-Осетия авт. область—центр г. Цхинвали 316
ТУРКМЕНСКАЯ ССР — центр г. Ашхабад 317
УЗБЕКСКАЯ ССР — центр г. Ташкент 321
ТАДЖИКСКАЯ ССР — центр г. Сталинабад 327
Горно-Бадахшанская авт. область 329

ПРОМЫШЛЕННОСТЬ СССР

Об'единения 331
Тресты 336
Коммунальные тресты 348
Комбинаты и промкомбинаты 350
Заводы и фабрики:

Бумажной пр-сти
Ф-ки: бумажные, писчебумажные, картонные, картонажные, фибровые, картонные, коробочные, обойные, гильзовые, переплетные
Зап. обл. (353), Ив. Пром. обл. (353), Лен. обл. (354), Моск. обл. (355), Ниж. кр. (355), Сев. кр. (355), Сев.-Кав. кр. (355), Ср.-Вол. кр. (355), Урал. обл. (356), ЦЧО (356), Баш. ССР (356), Карел. АССР (356), БССР (356), УССР (356),
Горно-заводской пр-сти . . . . . .
Приисковые упр-ния, разведки, шахты, копи, нефте-и торфо упр-ния, карьероуправления, промысла, рудники, нефтеперегонные з-ды, горно-заводские комбинаты
Вост.-Сиб. кр. (357), Бур.-Монг. (357), Дал.-Вост. кр. (357), Зап. обл. (358), Зап.-Сиб. кр. (358), Ив. Пром. обл. (358), Лен. обл. (358), Мос. обл. (358), Ниж. кр. (359), Ниж. Вол. кр. (359), Сев. кр. (359), Сев.-Кав. кр. (359), Чеч. АССР (359), Ср.-Вол. кр. (360), Урал. обл. (360), ЦЧО (360), Даг. АССР (360), Баш. АССР (360), Казак. СССР (360), Крым. АССР (361), Тат. АССР (361), Якут. АССР (361), БССР (361), УССР (361), Азерб. АССР (362), Закав. СФСР (362), Адж. АССР (362), Турк. АССР (363), Узбек. АССР (363).
Дерево-обрабатывающей пр-сти
З-ды и ф-ки: лесопильные, деревообделочные, фанерные, мебельные, ящичные, деревянных музыкальных инструментов, чертеж. инструм. и пр. деревянных изделий.
Вост.-Сиб. кр. (363), Бур. Монг. АССР (363), Даль-Вост. кр. (363), Зап. обл. (364), Зап.-Сиб. кр. (366), Ив. Пром. обл. (366), Лен. обл. (367), Моск. обл. (369), Ниж. кр. (371), Вотск. ав обл. (372), Мар. авт. обл. (372), Чув. АССР (372), Ниж. Вол. кр. (372), АССР. Нем. П. (373), Сев. кр. (373), Коми Зырян. авт. обл. (374), Сев.-Кав. кр. (374), Чеч. авт. обл. (375), Ср.-Вол. кр. (375), Мордов. авт. обл. (377), Урал. обл. (377), ЦЧО (378), Баш. АССР (378), Казак. АССР (379), Карел. АССР (379), Тат. АССР (379), БССР (379), УССР (380), ССР Армения (382), ССР Грузия (382), ССР Абхазия (383), Адж. ССР (383), Юго-Осетин. авт. обл. (383).
Кино-фото-про-сти
Ф-ки: кинопленок, фото-пластинок и фото-бумаги, кинофабрики
Отделения „Союзкино“ . . . . . .
Ив. Пром. обл. (383), Лен. обл. (383), Мос. обл. (383), Сев.-Кав. край (383), Даг. АССР (383), Тат. АССР (383), Казак. АССР (383), Баш. АССР (383), УССР (383), Крым. ССР (384), Азерб. ССР (384), ССР Армении (384), ССР Грузии (384), Турк. ССР (384), Узбек. ССР (384).
Кожевенной пр-сти
З-ды и ф-ки: кожевенные, обувные, шорные, раскроечно-посадочные, пр-во изделий из фибры, валено-сапожные, седельные, аппретурные, строительного войлока, дубильных экстрактов, пр-во мелких изделий из кожи и т. п.
Вост.-Сиб. кр. (384), Бур.-Монг. АССР (384), Даль-Вост. кр. (384), Зап. обл. (384), Зап.-Сиб. кр. (384), Ив. Пром. обл. (385), Лен. обл. (385), Мос. обл. (386), Ниж. кр. (387), Мар.

авт. обл. (387), Чуваш. АССР (387), Ниж.-Вол. кр- (387), Нем.-П. АССР (387), Сев.-Кав. кр. (388), Ср.-Вол. кр. (388), Урал. обл. (388) ЦЧО (389), Баш. АССР (389), Даг. АССР (389), Казак. АССР (389), Киргиз. АССР (389), Крым. АССР (389), Тат. АССР (389), Нем. П. (390), Сев. кр. (390), Бел. ССР (390), УССР (390), Азерб. ССР (392), ССР Армения (392), ССРГрузия (392), Адж. ССР (392), Узбек. ССР (392).

Металлообрабатывающей пр-сти

Ф-ки и з-ды: цветной металлургии, механические, машиностроительные, с/х машиностроения, судоремонтные, металлургические, литейные, инструментальные, проволочно-гвоздильные, с/х обозные з-ды

Вост.-Сиб. кр. (392), Бур.-Монг. АССР (392), Даль-Вост. кр. (392), Зап. обл. (393), Зап.-Сиб. кр. (393), Ив. Пром. обл. (393), Лен. обл. (394), Мос. обл. (398), Ниж. кр (404), Ниж.-Вол. кр. (406), Нем.-П. АССР (407), Сев. кр. (407), Сев.-Кав. кр. (408), Адыг. авт. обл. (409), Сев. Осет. обл. (409), Чечен. авт. обл. (409), Ср.-Вол. кр. (409), Урал. обл. (410), ЦЧО обл. (412), Баш. АССР (413), Даг. АССР (413), Казак. АССР (413), Крым. АССР (413), Тат. АССР (414), БССР (414), УССР (415), Азерб. ССР (420), Нахичеван. АССР (420), ССР Армения (420), Адж. АССР (420), Туркм. ССР (421), Узбек. ССР (421).

Одежды

Ф-ки и з-ды: овчинно-шубные, спецодежды, верхнего платья, белья, головных уборов, нижнего платья, трикотажные, чулочные, ленточные, шляпные, фетровые, меховые и т. п.

Вост.-Сиб. кр. (421), Даль-Вост. кр. (421), Зап. обл. (422), Зап.-Сиб. кр. (422), Ив. Пром. обл. (422), Лен. обл. (422), Мос. обл. (422), Ниж. кр. (425), Ниж.-Вол. кр. (425), Нем.-П. АССР (426), Сев.-Кав. кр. (426), Кабар.-Балкар. авт. обл. (426), Ср.-Вол. кр. (426), Баш. АССР (426), Казак. АССР (426), Тат. АССР (426), БССР (427). УССР (427), Азерб. ССР (428).

Пищевкусовой пр-сти

Ф-ки и з-ды: винокуренные, дрожжевые, колбасные, кондитерские, консервные, крахмало-паточные макаронные, маслобойные, махорочно-табачные, мукомольные (з-ды и мельницы) пивоваренные, сахарные, спирто-водочные.

Вост.-Сиб. кр. (428), Бур.-Монг. АССР (429), Даль-Вост. кр. (429), Зап. обл. (429), Зап.-Сиб. кр. (431), Ив. Пром. обл. (432), Лен. обл. (433), Мос. обл. (434), Ниж. кр. (436), Вот. авт. обл. (436), Мар. авт. обл. (437), Ниж.-Вол. кр. (438), Нем.-П. АССР (438), Сев. кр. Коми (Зырянская) авт. обл. (439), Сев.-Кав. кр. (439), Адыг. авт. обл. (441), Ингуш. авт. обл. (442), Кабард.-Балкарская авт. обл. (442), Сев.-Осет. авт. обл. (443), Чеч. авт. обл. (443), Ср.-Волж. кр. (443), Мордов. авт. обл. (445), Урал. обл. (445), ЦЧО (446), Башк. АССР (449), Даг. АССР (449), Казак. АССР (449), Карел. АССР (450), Киргиз. АССР (450), Крым. АССР (450), Тат. АССР (451), БССР (451), УССР (452), Молд. АССР (458), Азерб. ССР (458), Нахичев. АССР (458), Нагорного Карабаха авт. обл. (458), ССР Армения (459), ССР Грузия (459), Адж. АССР (459), Турк. ССР (459), Узбек. ССР (459).

Полиграфической пр-сти

Типографии, литографии, типолитографии, картографические ф-ки и переплетные мастерские и ф-ки
Вост.-Сиб. кр. (460), Даль-Вост. кр. (460), Зап. обл. (460), Зап.-Сиб. кр. (460), Ив. Пром. обл. (461), Лен. обл. (461), Мос. обл. (462), Ниж. кр. (464) Вот. авт. обл. (464), Мар. авт. обл. (464), Чуваш. авт. обл. (464), Ниж.-Вол. кр. (464), Нем.-П. АССР (465), Сев. кр. (465), Сев.-Кав. кр. (465), Каб.-Балкар. авт. обл. (465), Черкеск. авт. обл. (466), Чечен. авт. обл. (465), Ср.-Вол. кр. (466), Мордов. авт. обл. (466), Урал. обл. (466), ЦЧО (467), Баш. АССР (467), Даг. АССР (467), Казак. АССР (467), Карел. АССР (467), Крым. АССР (467), Тат. АССР (468), БССР (468), УССР (468), Молд. АССР (469), Азерб. ССР (470), ССР Армения (470), ССР Грузия (470), Узбек. ССР (470), Тадж. ССР (470).

Силикатной пр-сти

З-ды и ф-ки: алебастровые, известковые, кирпичные, стеклянные, фарфоровые и цементные
Вост.-Сиб кр. (470), Бур-Монг. АССР (471), Даль-Вост. кр. (471), Зап. обл. (471), Зап.-Сиб. кр. (472), Ив. Пром. обл. (472), Лен. обл. (473), Мос. обл. (475), Ниж. кр. (478), Вот. авт. обл. (479), Мар. авт. обл. (479), Ниж.-Вол. кр. (479), Нем.-П. АССР (480), Сев. кр. (480), Сев.-Кав. кр. (480), Адыг. авт. обл. (480), Ингуш. авт. обл. (480), Чеч. авт. обл. (481), Ср.-Вол. кр. (481), Урал. обл. (481), ЦЧО (482), Башк. АССР (483), Даг. АССР (483), Казак. АССР (483), Крым. АССР (483), Тат. АССР (483), БССР (483), УССР (484), Азерб. ССР (487), ССР Армения (487), ССР Грузия (487), Турк. ССР (487), Узбек. ССР (487).

Текстильной пр-сти

Ф-ки и з-ды: суконные, льняные, канатные, шелковые, бумажные, брезентовые, шпагатовые, вигоневые, чесальные, ткацкие, набивные, шелко-крутильные, шелкомотательные, прядильные, красильно-отделочные
Вост.-Сиб. край (488), Зап. обл. (488), Зап.-Сиб. кр. (488), Ив. Пром. обл. (488), Лен. обл. (492), Мос. обл. (494), Ниж. кр. (501), Ниж.-Вол. кр. (501), АССР Нем.-П. (502), Сев. кр. (502), Сев.-Кав. кр. (502), Сред.-Вол. кр. (502), Урал. обл. (503), ЦЧО (503), Башк. АССР (503), Даг. АССР (504), Казак. АССР (504), Кирг. АССР (504), Тат. АССР (504), БССР (504), Азерб. ССР (505), Нагорного Карабаха авт. обл. (505), ССР Армения (505), ССР Грузия (505), Туркм. ССР (506), Узбек. ССР (506).

Химической пр-сти

З-ды и ф-ки: химические, спичечные, резиновые, асбестовые, озокеритовые, парфюмерные, мыловаренные, костеобрабатывающие, красильные, красочные, кислотные и др. . . .
Вост.-Сиб. кр. (506), Бур.-Монг. АССР (506), Зап.-Сиб. кр. (506), Ив. Пром. обл. (506), Лен. обл. (507), Мос. обл. (507), Ниж. кр. (509), Марийская авт. обл. (509), Чуваш. АССР (509), Нем.-П. АССР (509), Ср.-Вол. кр. (509), Урал. обл. (509), ЦЧО (510), Тат. АССР (510), БССР (510), УССР (510), Азерб. ССР (511), Аджарист. АССР (511).

Электротехнической пр-сти
З-ды: телеграфн. и радиотелефон. аппаратуры, кабельные, пр-во изоляционного материала, трансформаторов и пр. Лен. обл. (511), Мос. обл. (511), Ниж. кр. (512), Ниж.-Волж. кр. (512), ЦЧО (512), УССР (512).

ТРАНСПОРТ 513
Авиотранспорт 514
Автотранспорт . . . . . .
«Союзтранс» и его органы, линии авто-сообщения эксплоатируемые конторами «Союзтранса» по: ЗСФСР (515), Крыму (516), Узбекистану (516), УССР (517), Молдав. АССР (517).

Железнодорожный транспорт.
Дирекции дорог, эксплоатационные участки 517

Морской транспорт.
Линии морского сообщения по: Балтийскому, Белому, Черному, Азовскому, Каспийскому морю и Тихому океану . . 519
Органы управления морским транспортом «Совторгфлота» . . 520

Речной транспорт. 522
Органы управления речным транспортом 523
РАДИОСТАНЦИИ и РАДИОЦЕНТРЫ 527
ЭЛЕКТРО и ГИДРОСТАНЦИИ 535
СЕЛЬСКОЕ ХОЗЯЙСТВО . . . . . .
Совхозы: Зернотреста, Семеноводтреста, Молокоовощтреста, Свиноводтреста, Садвинтреста, Госпромсовхозтреста, Скотоводтреста, Сортосемтреста, Акц. О-ва Льноконоплевод, Птицетреста, Молмаслотреста, Молокоовощтреста, Овцеводтреста, Севкавконсервтреста, Коневодтреста, Треста Промтехкультур. Вост.-Сиб. кр. (538), Даль-Вост. кр. (538), Зап. обл. (538), Зап.-Сиб. кр. (540), Ив. Пром. обл, (541), Лен. обл. (541), Мос. обл. (542), Ниж. кр. (545), Чуваш. АССР (545), Ниж.-Вол. кр. (545), Коми-Зырянской обл. (546), Нем.-П. (546), Сев. кр. (546), Сев.-Кав. кр. (546), Ср.-Вол. кр. (548), Морд. аят. обл. (550), Урал. обл. (550), ЦЧО (551), Башк. АССР (553), Даг. АССР (553), Казак. АССР (553), Киргиз. АССР (554), Крым. АССР (555), Тат. АССР (556), БССР (555), УССР (556), Азерб. ССР (560), ССР Армения (560), ССР Грузия (560), Абхаз. ССР (560), Узбек. ССР (560), Узбек. ССР (560), Таджик. ССР (560).
Конные з-ды 561
Леспромхозы 561
Опытные станции 565

Кооперация. 566
Потребительская 567
Сельскохозяйственная 571
Промысловая 580
Всекопромохотсоюз 580

ПЕЧАТЬ:
Издательства (582), Газеты (587), Журналы (596).

УЧЕБНЫЯ ЗАВЕДЕНИЯ

В у з ы

Краткие правила приема в ВУЗ'ы (608), Административного строительства (610), Коммунистические (611), Медицинские (611), Фармацевтические (113), Педагогические (613), Университеты (614), Художественные (614), Экономические (614), Разные (616).

В т у з ы

Краткие правила приема во ВТУЗ'ы (616), Авто-транспортные (618), Бумажно-полиграфические (618), Ветеринарные и зоотехнические (618), Горные и металлургические (619), Землеустроительные и мелиоративные (620), Кожевенные (620), Лесотехнические (621), Машиностроительные (621), Машиностр. с/х машин (622), Механизации и электрификации с/х (623), Пищевой промышленности (623), Связи (624), Сельскохозяйственные (624), Силикатные и керамические (626), Строительные (626), Строительные аэро-и кораблестроения (627), Текстильные (627), Тракторные (627), Химичеекие (628), Энергетические и электротехнические (628), Разные (630).

Политехникумы 630

Техникумы

Краткие правила приема в техникумы (632), Бумажные и полиграфические (633), Ветеринарные и зооветеринарные (633), Горные (634). Землеустроительные, мелиоративные и топографнческие (635), Индустриальные с смешанными специальностями (636), Кожевенные (637), Лесные и лесообрабатывающей промышленности (637), Льноводческие, конопледоводческие, хлопководческие и шелководческие (639), Машиностроительные, механические и металлургические (640), Машиностроительные с/х машин (640), Медицинские (644), Музыкальные (649), Педтехникумы (650), Пищевой пр-сти (658), Садово-огородннческие, садово-винодельческие (657), Сельско-хозяйственные (659), Силикатные и керамические (662), Строительные (662), Текстильные (665), Транспортные (665), Фармацевтические (666), Финансовые и экономические (666), Химические (667), Художественные (668), Швейные и трикотажные (668), Энергетические, электромеханические, электротехнические и радио (669), Разные (671), Рабфаки (672).

ВОЕННЫЕ УЧЕБНЫЕ ЗАВЕДЕНИЯ

Краткие правила поступления в военные школы. 678
Военно-учебные заведения РККА 678
Краткие правила приема в школы военновоздушных сил . 680
Краткие правила приема в военно-морские училища . . . 681

НАУЧНЫЕ ИНСТИТУТЫ И УЧРЕЖДЕНИЯ 683

Медицинские и гигиенические (683), Научно-технические исследовательские ин-ты (687), Социальные и экономические научные ин-ты и учреждения (690), Физико-математические и естественно-исторические научные ин-ты (693), Разные научные ин-ты (694). Химико и санитарно-бактериологич.

и микробиологич. научные институты (695) Биологические, ихтиологические и зоотехнические станции (696), Метеорологические, сейсмические станции, бюро погоды, геофизические обсерватории (696), Опытные сельхоз. станции, лабор. и ин-ты (699), Разные станции и лаборатории (701).

НАУЧНЫЕ ОБЩЕСТВА

Общества искусства и литературы (703), Краеведения (706), Медицинские (708), Разные (710).

КУЛЬТУРНО-ПРОСВЕТИТЕЛЬНЫЕ УЧРЕЖДЕНИЯ

Музеи (714), Театры (724), Библиотеки (727).

ЛЕЧЕБНО-САНИТАРНЫЕ УЧРЕЖДЕНИЯ 740

Курорты . . . . . .

Санатории

Вост.-Сиб. кр. (741), Бур.-Монг. АССР (741), Даль-Вост. кр. (742), Зап. обл. (742) Зап.-Сиб. кр. (742), Ив. Пром. обл. (742), Лен. обл. (742), Мос. обл. (743), Ниж. кр. (744), Ниж. Вол. кр. (744), Авт. обл. Коми (Зырянская) (744), Сев.-Кав. кр. и Черноморское побережье Кавказа (745), Карач. авт. обл. (747), Ср.-Вол. кр. (747), Урал. обл. (748), ЦЧО (748), Баш. АССР (748), Даг. АССР (748), Казак. АССР (748), Карел. АССР (748), Тат. АССР (750), Крым (748), БССР (750), УССР (750), ССР Грузия (751), Адж. АССР (751).

Дома отдыха:

Даль-Вост. кр. (751), Зап. обл. (751), Ив. Пром. обл. (752), Лен. обл. (752), Мос. обл. (752), Нижегор. кр. (753) Ниж.-Вол. кр. (753), Сев. кр. (753), Сев.-Кав. кр. (753), Кабар.-Балкар. авт. обл. (753), Вост.-Сиб. кр. (753), Ср.-Вол. кр. (753) Мордов. обл. (753), Урал. обл. (754), ЦЧО (754), Крым. АССР (754), БССР (754), УССР (755), ССР Абхазия (755).

Санитарно-бактериологические лаборатории и пастеровские станции 755

Малярийные и тропические станции 755

БАНКИ 761

Приложения: Важнейшие переименования городских поселений 777

Условные обозначения 781

III. ИНФОРМАЦИОННЫЙ ОТДЕЛ

Горная, топливная и силикатная пр-сти.

«Минералруд» Всесоюзн. об'ед-ние горной пр-сти по доб. перераб. и сбыту неметал. ископ. 1

«Цветметзолото» Всесоюз. об'ед-ние по доб. обраб. и реал. цвет. мет., золота и платины . . . . . 2—10

«Калийный трест» . . . . . 11—13

«Союзнефть» Всесоюз. об'ед-ние нефт. и газ. пр-сти 14

«Союзторф». Всесоюз. об'ед-ние торф. пр-сти 15

«Востуголь». Всесоюз. об'ед-ние каменноуг. пр-сти вост. части Союза ССР 16
«Сланцеоб'единение» 17
Укрминералоб'единение». Всеукр. об'ед-ние пр-сти минер. сырья 18
Химоуда». Всесоюз. хим. трест по доб. и обраб. фосфорит. хром. руд и иного минер. сырья для хим. пр-сти 19
Государственный буровой трест 20
«Москвоуголь». Гос. об'ед-ние (трест) кам.-угольн. пр-сти Подмосковного р-на 21
«Фосфорит». Гос. трест по доб. и перераб. фосфоритов 22
«Нефтезаводы». Управл. треста внутренних нефтеобраб. з-дов . 22
Украинский геолого-разведочный учебный комбинат 23
«Укринсторф». Укр. филиал центр. научно-исслед. ин-та торфяной пр-сти 23
«Ленгосторф». Лен. обл. об'ед-ние торф. предпр. 24
«Ленинградстекло». Лен. обл. гос. трест стекл. пр-сти 24
«Союзстеклофарфор». Всесоюз. об'ед-ние стек. фарф. и фаянс. пр-сти 25
«Гослаборснабжение». Всесоюз. трест по пр-ву и сбыту предметов лабор. снабжения . . . . . 26—27
«Оптошлифстекло». Пр-во техн. изд. из стекла 28
«Гранит». Пром. кооп. т-во по обраб. мрамора и гранита . . . 28

Общественные организации.

«Озет». Всесоюз. о-во по зем. устр-ву труд. евр. 29
«Автодор». О-до содейств. развит. автомоторн. трансп., тракт. и дорожн. дела в РСФСР . . . . . 30—33
«Осоавиахим» . . . . . 34—37
Союз обществ спасания на водах . . . . . 38—39
Общество борьбы с алкоголизмом 40

Издательства.

Узбекское государственное изд-ство 41
Ленинградское областное из-во . . . . . 42—43
Украинское государстденное издательское об'ед. УССР (ДВОУ) 44—45
Киевское отделение Укркнигоцентра 46
«Туркменгосиздат» 47
«Кирья». Гос. изд-во 47
«Külwaja». Эстон. изд-во (Кюльвая-сеятель) 48
«Госкартогеодезия». Главн. геодез. упр-ние 48

Кожевенная промышленность.

«Промвзуття». Обувн. ф-ка произв. кооп. арт. 49
Всесоюзное об'ед-ние кожев. пр-сти „ВКО“ 50
«Дубитель». Всесоюз. трест дуб.-экстракт. пр-сти 51
Всесоюзный пущной синдикат 52
Акционерное камчатское о-во „АКО“ 53
«Ленинградкожтрест» 54

Кооперация.

«Узсадогородсоюз» 55
Центр. рабоч. коопер. Ср.-Аз. ж. д. 55

«Всекопромсовет». Всесоюз. сов. республ. центр. промысл. кооп-ции 56
«Всекопромсоюз». Всерос. союз промысл. кооп-ции . . . . . 57—62
«Центрожилсоюз» РСФСР . . . . . 63—65
«Садогородцентр» СССР 66
«Свеклоцентр» 67
«Мосторгин». Моск. торг. кооп. об'ед-ние 68
«Семеноводцентр». Всесоюз. центр семеновод. колхозов . . . 69
«Ленкоопинсоюз» 70
Спортинвентарь». Универ. ф-ка пром. кооп. т-во 71
«ЛСПО» Лен. союз потреб. о-в . . . . . 72—76
«Моспромкоопсоюз» . . . . . 77—78
«Узбекживотноводсоюз» 78
«Мосхимпромсоюз» . . . . . 79—80
Центр. раб. кооп. Тадж. ССР 80
«Мостранспромсоюз» . . . . . 81—82
«Москоподревсоюз» 83
Кооппромхлеб». Пром. кооп. т-во 84
«Соробкооп». Киев. центр. раб. кооп. 85
«Цеработкооп». Одес. центр. раб. кооп. 86
«Таджхлебоцентр» 87
«Мостекстильшвейсоюз» 87
«Таджикматлубат». Тадж. союз потреб. о-в 88
Ташкентский центр. раб. кооп. 89
«Узбекбрляшу». Узбек. союз потреб. о-в 90
«Узхлебоцентр». Хлеб. кооп-ция Узбекистана 91
«Хлопкоцентр». Всесоюз. центр. хлопководч. кооп-ции 92

Лесная и деревообраб. пр-сти.

«Венский стул». I-я моск. пром. кооп. арт. 93
«Сокольнический обойщик». Меб. обойн. ф-ка 93
«Союзлеспром». Всесоюз. об'единение леси. пр-сти и леси. хоз-ва . . . . . 94—95
«Союзтара». Гос. спец. к-ра по рационализ. и стандартиз. тары и упаковки 96
«Лесдревцентр» 97
«Северолес». Гос. лесопром. трест 98
«Мослеспром». Моск. обл. об'ед-ние лесо и деревообраб. пр-сти и лесного хоз-ва 99
«Укрлеспром». Укр. гос. лесопром. трест 100

Металлообрабатывающая и машиностроительная пр-сти

«Красный путь». Гос. мех. и чуг.-лит. з-д 101
Весоремонтный и механический з-д треста Госметр ВСНХ СССР 101
«Авторемснаб». Гос. всесоюз. предпр. по снабж. 102
«Вато». Всесоюз. об'ед-ние авт.-тракт. пр-сти . . . . . 103—105
«Вомт». Всесоюз. об'ед-ние тяж. машиностр. . . . . 106—107
«Востокосталь». Всесоюз. об'ед-ние метал., железоруд. и марганц. пр-сти вост. части союза ССР . . . . . 108—109
«Госшвеймашина». Гос. трест 110
«Дормаштрест». Гострест по изготов, машин дорожн. стр-ства . 111
Учебно-механ. з-д инд. инстр. тех-ма ВСНХ СССР 112
«Метизоб'единение». Всесоюз. об'ед-ние пр-сти метал. изд. . . 113
«Мосмет». Гос. мос. трест метал. пр-сти 114

«Мостремасс». Моск. гос. трест масс. пр-ва 115
«Орга-Металл». Гос. трест ВСНХ СССР 116
«Ромп». Республик. об'ед-ние метал. пр-сти 117
«Парвагдиз». Всесоюз. паровозо-вагоно-дизельн, об'ед-ние . . . 118—119
«Речьсоюзверфь». Всесоюз- об'ед-ние речн. судостр. . . . . 120—121
«Союзсредмашина». Всесоюз. об'ед-ние ср. машиностр. . . . . 122—223
«Союзстанкоинструмент», Всесоюз. об'ед-ние станко-инструмент. и обрабат. пр-сти . . . . . 124—125
«Текстильмаштрест». Трест текстильного машиностр. 126
«Росстандарт». Комитет по стандарт. при Госплане РСФСР . . 127
«Комега». Гос. з-д 128
«Союзсельмаш». Всесоюз. об'ед-ние сельхоз. машиностр. (вкладка на картоне) . . . . . перед 129
«Сталь». Всесоюз. об'ед-ние метал, жел.-рудн. и марганц. пр-сти . . . . . 129—130
«Техношарснаб». Упр-ние по снабж. нар. хоз-ва шарико-роликоподш. и изделия из них 131
Мос. гос. термитно-стрелочный з-д им, Кропотова 132
«Красный металлист». Чуг.-лит. и механ. з-д-школа № 3 . . . 132
«Транстехпром», Гострест под'емно-трансп. сооруж. 133
Трест точной механики 134
«Установка». Акц. о-во 135
«VDF». Об-ед-ние з-дов токарных станков в Германии *) . . . 136
König Friedrich August Hütte*) 137
Bopp u. Reutner Mannheim-Waldhof*) 138
Отто Вольф в Германии *) . . . . . информ. отд. вкладка
Одесская Промколония И. Т. У. 138
«Экономайзер«. Чуг.-сталелит. и механ. з-д 139
«Красный Металлист». З-д Тремасс'а 139
«Ленметмех». Лен. гос. пром. трест лит. механ. з-дов . . . . . 140—141
Ф-ка наглядных пособий им. «XIII-летия Октябрьской Революции» 141
«Реммаштрест». Всесоюз. пром. трест 142
«Союзстанкоинструмент» Лен. обл. отд-ние 143
«Средточмаш». Лен. обл. трест сред. и точ. маш. 144
«Тремасс» Гос. трест Ленингр. з-дов мас. пр-ва 145
«Горзавтрест». Всесоюз. гос. трест горнозавод. оборудов. . . . 145
«Машхимтрест». Гос. трест по пр-ву хим. сахар. и холодильн. аппар, ... 147
«Укрмето». Респ. об'ед-ние металлообр. пр-сти Украины . . . . 148—150
Гос. з-д им. «Январского восстания» 151
Судоремонтный, судостроит. и мех. з-д 152
«Металлотрест». Одес. мет. трест металлообр. пр-сти 153
«Метиз». Гострест Укр. мет. об'ед-ния 153
«Промкомбинат». Одес. Гос. пром. комб. 154
«Кроватный з-д им. П. Хоростина 154
«Киев-Металл». Гострест 155
«Интом». Первая в СССР ф-ка безопасн. бритв и лезвий Меткоопромсоюза 156

*) Выписка товаров из-за границы по помещаемым информациям может последовать лишь на основании действующих в СССР правил о монополии внешней торговли.

Каляевский чугунно-лит. з-д Меткоопромсоюза 157
«Красный штамп», Мех. лит. штампов з-д Меткоопромсоюза . 158
«Кожмашстрой», з-д Меткоопромсоюза 158
«Котлотопстрой». з-д Меткоопромсоюза 159
«Металлремонт». Кооп, произв. об'ед-ние Меткоопромсоюза . . 160
Ф-ка Меткоопромсоюза им. Калинина 161
«Металлист-Кооператор». Мос. метал. посуд. хоз. з-д Меткоопромсоюза 162
«Красная индустриализация». Монтаж. произ. к-ра Мособлстройсоюза 162
«Красный матрацник» Москоопдревсоюза 163
Гос. станкостроит, з-д им. Лепина 163
Киев. промысл.-коопер. техникум 163
«Метхимпром». Металлоплавильный и аффинер. з-д Меткоопромсоюза 164
«Москоопмет». Пром. кооп. т-во Меткоопромсоюза 164
«Отовент-Сирокко». Пром. кооп. об'ед-ние Меткоопромсоюза . 165
«Отраженный свет». Пром. кооп. арт. Меткоопромсоюза . . . 166
«Теплокотлострой». Котельно-строит. з-д Мособлстройсоюза . . 166
«Печать-штамп» Пром. кооп. т-во Меткоопромсоюза 167
«Промет». Пром. кооп. метал. з-ды Меткоопромсоюза . . . 168
«Сельхозоборудование». Об'ед-ние чуг. лит., мех. и машиностроит. з-дов Меткоопромсоюза 169
«Транспортное оборудование». Мех. з-д Меткоопромсоюза . 170
«Инструментальный з-д № 1 Меткоопромсоюза 170
«Точность». Первый з-д Меткоопромсоюза 171
Первое лабораторно-м[illegible]ническое об'ед-ние Меткоопромсоюза 171
«Форвард» з-д Меткоопромсоюза 172
«Бимо». Об'ед-ние з-дов при Меткоопромсоюзе 172
«Металлиндустрия». Пром. кооп. т-во Меткоопромсоюза . . . 173
«Литейщик». Пром. кооп. т-во Меткоопромсоюза 173
«Спайка». Пром. кооп. арт. Меткоопромсоюза 173
«Амэ». Кооп. автог.-мех. и строит. з-д Меткоопромсоюза . . . 174
«Дисковый фрез». З-д Меткоопромсоюза 174
«Танк». Пром. кооп. т-во Меткоопромсоюза 174
«Киевский [illegible]ный техникум 174

Научные организации и учреждения и учебные заведения

«Ниши». Научно-исслед. ин-тут швейной пр-сти 175
«Висм». Всесоюз. институт строит. материалов 176
«Геологострой». Геолого-развед. к-ра по изыскан. и исслед. минер. сырья . . . . . 177—178
«Гинцветмет». Центр. научно-исслед. ин-т по цвет. мет. . . . 179
Всесоюзный научно-эксперим. ин-т гражд. пром. и инжен. сооруж. 180
«Иннорс». Ин-т норм и стандарт. строит. пр-сти 181
Институт неметаллов 182
«Нииз». Всесоюзн. научно-исслед. ин-т зерна и продукт. его перераб. 183
«Нимн». Научно-исслед. ин-т молочн. торг. и пром. 184
«Нити». Научно-исслед. ин-т текст. пр-сти 184
Научно-исслед. ин-т пром. кадров ВСНХ СССР 185
Научно-исслед. ин-т каучука и гуттаперчи (Всесоюз) 186

Институт наглядных пособий сект. пропаг. и прессы НКЗ УССР 187
Рентгено-техническая мастерская. Аптекоупр. Мособлздрав . . 187
«**Научные модели**». Госуд. ф-ка моделей и макетов 188
Сектор культтоваров МСПО 188
Научно-исслед. ин-т мясной пр-сти 189
Научно-исслед. ин-т пищев. и вкусов. пр-сти (Всесоюз.) . 190
Научно-исслед. ин-т плодоовощной пр-сти НКС СССР . . . 191
Институт промышл. и эконом. исследов. ВСНХ СССР . . . 192—193
Научно-исслед. ин-т птицевод. и птицепром. НКС СССР . . . 194
Главная палата мер и весов СССР 195
Госуд. эксперим. ин-т стекла 196
Центральный научно-исследов. ин-т трансп. стр-ва ЦПС НКПС . . . . . 197—200
«**НИУ**». Научн. ин-т по удобрениям . . . . . 201—203
Отраслевой научно-исслед. ин-т химическ. машиностр. 204
«**ЦИНС**» Центр. научно-исслед. ин-т сахарн. пр-сти 205
Научно-исслед. ин-т энергет. и электрофик. 206
Всесоюзный электротехн. ин-т. . . . . . 207—208
Всеукр. Агроин-т по повышен. квалифик. специалистов 209
Украинский научно-исслед. ин-т силикатн. пр-сти 210
Всесоюзн. научно-исслед. угольный ин-т 211
Украинский научно-исслед. ин-т пром. энергетики 212
Всеукраинская Академия Наук 213
Киевский горн. ин-т неруд. ископаемых 214
«**УНИС**» Укр. научно-исслед. ин-т сахарн. пр-сти 215
Всеукр. Госуд. научно-исслед. ин-т охр. здоровья детей и подростков 216
Киевск. ин-т инженер. ж.-д. трансп. 216
Киевск. ин-т гигиены и патологии труда 217
Киевск. авио-техникум 217
Киевск. ин-т агрохим. и почвовед. 218
Украин. научно-исслед. геологический ин-т 218
Госуд. ин-т кинематогр. треста „Украинфильм“ 219
Киевск. лесо-технич. ин-т 219
Киевск. машиностр. рабочий ин-т 220
Киевск. машиностроит. ин-т 220
Киевск. ин-т механизации и элекрофик. сельск. хоз. 221
Киевск. отд. укр. научно-исслед. ин-та сельск. хоз. машиностр. 221
Украин. научно-исслед. ин-т рыбн. хоз. 222
Винницкий ин-т социальн. воспитания 223
Киевск. сельск. хоз. ин-т сахарн пр-сти 224
Киевск. технолог. ин-т сахарн. пр-сти 224
Киевск. строительн. ин-т 224
Киевск. текстильн. ин-т 224
Винницкий техникум шелководства 225
Киевск. химико-технолог. ин-т 225
Всесоюз. политехн. ин-т кожевен. пр-сти 226
Киевск. энергетич. ин-т „КЭИ“ 226
Одесск. советск. парт. школа 226
Одесск. зональн. научно-опытн. ст-ция виноградар. и винодел. 227
Одесск. зональн. ст-ция зернов. хоз-ва 228
Одесск. физ.-хим. математ. ин-т 229
Одесск. раб. университет 230

Одесск. раб. вечерн. индустр. ин-т 231
Одесск. инженерно-мелиоратив. ин-т 231
Одесск. ин-т инженер. водн. тр-та 232
Одесск. ин-т инженер. гражд. и коммун. строит-ва 232
Одесск. ин-т зернов. культур 233
Одесск. мех.-технол. уч.-производ. комб. зерна и муки им. тов. Сталина 233
Одесск. колхозн. университет 234
Одесск. медико-аналитический ин-т 234
Одесск. госуд. медицин. ин-т 235
Одесск. морской техникум 235
Одесск. краевой ин-т паталогии и гигиены труда 236
Одесск. ин-т пищевой пр сти 236
Одесск. госуд. санит.-бактериол. ин-т им. Мечникова 237
Одесск. научно-исслед. ин-т сельхоз. мелиорации 237
Одесск. ин-т проф. образования 238
Одесск. ин-т по усовершенств. врачей 238
Одесск. научно-исслед. ин-т пищевой бродильн. пр-сти 239
Украинск. научно-исслед. хим.-радиологич. ин-т. 239
Одесск. химико-технолог. ин-т 240
Одесск. художеств. ин-т 240
Одесск. техникум минеральн. химии 241
Одесск. хим. техникум пищевой пр-сти 241
Филиал всеукр. ин-та физики 241
Научно-исслед. ин-т водн. хоз. УССР 241
Одесск. машиностр. и машиноконстр. техникум 242
Одесск. учебный комбинат связи 242
Одесск. техникум хим. машиностр. 242
Бердич. медицин. техникум. 243
Бердич. педагог. техникум 243
Винницкий фармацевт. ин-т НКЗ Украины 243
Бердич. ин-т социальн. воспитания 243
Бердич. вечерн. раб. университет 244
Бердич. комитет Укр. Красн. креста 244
Киевск. госуд. протезн. завод 244

Пище-вкусовая промышленность.

Одесск. чае-кофе-развесочная ф-ка 245
«Союзсоль» Всесоюз. об'един. сол. пр-сти 245
«Всенарпит» Всесоюз. об'един. по обществ. питанию . . . . . 246—247
«Союзсахар» . . . . . 248—253
«Союзконсерв» Всесоюз. об'един. консерв. пр-сти 254
«Союзмолоко» Всесоюз. молочно-масляное об'един. 255
«Союзплодоовощь» Всесоюз. плодоовощн. об'един. . . . . 256—257
«Союзмясо» Всесоюз. об'един. мясной пр-сти 258
«Союзптицепродукт» Всесоюз. яично-птичное об'един. 259
«Союзрасмасло» Всесоюз. об'един. маслобойной и маргариновой пр-сти 260
«Союзрыба» Всесоюз. об'един. рыбн. пр-сти и хозяйства 261
«Союзтабак» Всесоюз. об'един. табачн. и махор. пр-сти 262
«Союзхлеб» Всесоюз. об'единение 263
«Хладоцентр» Всесоюз. об'един. холодильн. хозяйства 264
«Сельпромоб'единение» Государ. об'един. сельхоз. и пищевой пр-сти РСФСР 265

«Мосрыба» Акц. о-во по экспл. естеств. водоемов Моск. обл. . 266
«Союзплодоовощь» Всесоюз. плодоовощн. об'един. Мособл-контора 267
«Укрмясо» Одесск. мясокомбинат 268
«Узбексельпром» Узбекск. сельск. промышл. 269
«Леноблопромсоюз» 270
«Леноблрыбсоюз» Ленингр обл. союз рыбацк. промысл. коопер. товарищ. и арт. 271
«Укрконсервтрест» Украин. трест консерв. пр-сти 271
«Рыбтрест» Укр. рыбн. трест 272
«Укркоопцукр» Укр. кооп. сахарн. товарищество 272
«Укрдержрыбтрест» Киевск. к-ра укр. госуд. рыбн. треста . . 273
«Узсадогородсоюз» узбек. союз плодо-овощн., вин.-винодельч., табаководн. и пчеловод. с.-х. коопер. 273
«Укрбродоб'единение» Всеукр. об'един. бродильн. пр-сти . . . 274
«Москопченрыба» Пром. коопер. т-во Москоопищепром 274

Полиграфическая и бумажная промышленности.

«Москоглав» при Меткоопромсоюзе 275
«Союзбумага» Всесоюз. об'един. бум.-целлюл. и древ.-масс. пр-сти 276
Типо-литография им. Воровского 277
«Бумагоотделочное производство» пром. кооп. т-во 278
«Гипромцветмет» Госуд. ин-т. по проект. предпр. цветн металлопромышленности 279
«Декалькомания» пром. кооп. т-во 279
Шефское Общ. н/д сотрудников упр. дел. СНК СССР и РСФСР производ. предприятия 280
«Пролетарская мысль» типогр. пром. коопер. т-во Мособлпечатьсоюза 280

Сельско-хозяйственные учреждения и организации.

«Агролес» Госуд. лесо-мелиоративн. трест 281
«Ветэпо» Всесоюз. госуд. акц. о-во по борьбе с эпизоотиями . 282
«Госземтрест» Госуд. трест по организ. территории при НКЗ РСФСР 283
Киевск. союз охотников и рыболовов 284
«Госветторгпром» Госуд. трест по производ. и продаже ветерин. снабжения 284
«Госпромсовхозтрест» Госуд. трест промышл. советск. хозяйств 285
«Коневодтрест» Всесоюз. госуд. об'един. коневодч. и коннозав. советск. хозяйств 286
Льноконоплеводческая с.-х. кооперация 287
«Льноконоплеводтрест» Всесоюз. трест льнян. и конопл. совет. хозяйств 288
«Льнопенькообработка» Всесоюз. трест первичн. обработки льна и конопли 289
«Маслотрест» Всесоюз. об'един. молочно-маслян. сов. хоз. . . . 290
«Молокоовощтрест» Госуд. об'един. молочно-огородн. сов. хоз. 291
«Минеральные удобрения» Всесоюз. акц. о во по снабж. сельск. хоз. минер. удобр. 292
Туркменживотноводсоюз» 292
«ОБВ» Всесоюз. об'един. по борьбе с вредит. сельск. и лесн. хозяйства 293

«Овцевод» Всесоюз. госуд. трест . . . . . 294—295
«Одесский агрокомбинат» 296
«Птицетрест» 297
«Садвинтрест» Госуд. об'един. садово-виногр. сов. хозяйств . . 298
«Свиновод» Госуд. трест свиноводч. хозяйств 299
«Сельхозторф» Госуд. трест НКЗ РСФСР 300
«Скотовод» Всесоюзн. об'един. мясных совхозов 301
«Сортсемтрест» Госуд. об'един. сортоводно-семен. сов. хозяйств РСФСР 302
«Союзсельстрой» Всесоюз. об'един. по капит. строит. в обобщ. сект. сельск. хоз. 303
«Союзсельэлектро» Всесоюз. об'един. по электрифик. сел. хоз. 304
«Узводхоз» Управл. водн. хоз. УзССР 305
«Укрсадовинтрест» Укр. госуд. садово-виноград.-пчеловодный трест 306
«Укрптахокрольцентр» Укр. госуд.-колхозн. центр птицевод. и кролиководства 307
Украинский сорто-семенный трест 308
«Мокх» трест садового хозяйства 308

Строительные и проектировочные учреждения и организации

«Энергострой». Госуд. энергостр. трест общесоюзн. значен. . . 309
«Союзстрой» Всесоюзн. об'един. строит. индустрии 310
«Союзстройматериалы». Об'един. пр-сти строит. матер. минер. происхожд. 311
«Росстрой». Всероссийск. об'един. строит. индустрии 312
«Росстройматериал». Всеросс. об'един. пр-сти строит. материал. 313
«НКПСстрой». Стройоб'един. НКПС 314
«Автострой». Управл. по постр. автомоб. з-да в Ниж. Новгороде 315
«Водоканалстрой». Трест 316
8-й Госуд. Трест строит. пр-сти 317
«Всевторстрой». 2-й госуд. трест строит. пр-сти 318
«Госпроект». Госуд. технич. к-ра на проект. новых ф-к и з-дов 319
«Воив». Всесоюз, об'един. пр-сти искусств. волокна 319
«Гидротехстрой». Госуд. трест по гидротехн. сооруж. 320
«Гидроэлектрострой» Госуд. трест по строит. гидроэлектр. ст-ций и гидротехнич. сооруж. 321
»Гипроверфь». Госуд. ин-т по проект. верфей речн. судостр. . 322
«Гипромез». Госуд. ин-т по проект. металлич. з-дов 323
«Гипроспецмет». Госуд. ин-т по проект. спец. металлич. производ. 324
«Гипросельхоз». Госуд. ин-т по проект. сельск.-хоз. сооруж. . . 325
«Госпромстрой». Госуд. к-ра промышл. строит. 326
«Госсантехстрой». Госуд. санит. технич. строит. к-ра 327
«Гипрострой». «Институт в производстве». Государ. проектно-строит. трест 328
«Гипровтуз». Госуд, ин-т по проект. строит. высш. и средн. учебн. завед. 328
«Геологострой». Госуд. геолого-развед. к-ра 329
«Госэлектрострой». Госуд. электромонтажн. к-ра 329

«Жиркостьстрой». Строит. проектн. к-ра жировой, парфюмерной и костеобрабат. пр-сти 330
«Жилпромстрой». Пром. кооп. т-во Мособлстройсоюза 330
«Заводострой». 1-й Госуд. трест строит. пр-сти 331
«Инструментальстрой». Госуд. упр. по сооруж. и пуску в ход инстр з-дов 332
«Кирпичстрой». Проектно-монтажн. к-ра 333
«Крахмалстрой» 334
«Кооиндорстрой». Пром. коопер. т-во Мособлстройсоюза 334
«Лесопромстрой». Госуд. к-ра по проект. и строит. предпр. лесной и деревообраб. пр-сти 335
«Льнокоиоплеводстрой». Всесоюз. трест по проект., строит. и монтажу з-дов по первичн. обраб. льна и конопли 336
«Мособлторгстрой». Моск. обл. строит, к-ра МОСПО . . . 337
«Моссельстрой». 8-й госуд. трест по строит. в обобщест. сект. сельск. хоз по Моск. обл. 338
«Мосстройснаб». Обл. госуд. трест по снабж. строит. Моск. обл. 339
«Мосстройпром». Строит. промысл. коопер. т-во (быв. СПА) . 340
«Мосхимэнергострой». Госуд. упр. по постр. подмоск. энергохим. комб. 341
«Моссантехстрой». Моск. обл. госуд. строит. к-ра по санит. техн. работам 342
«Мосспецстрой». Моск. обл. госуд. строит. к-ра по спец. раб. 342
«Мособлстройсоюз». Моск. обл. пром. коопер. союз по производ. строит. раб. 343
«Моспроект». Моск. обл. госуд. проектн. к-ра 343
«Мостотрест». Госуд. трест по сооруж. мостов 344
«Мосстрой». Моск. госуд. строит. трест 344
«Мосстромтрест». Моск. обл. трест строит. материалов 345
«Мосстромтрест» Госуд. завод железобет. изд. 345
«Мяспромстрой». Строит. управ. мясной пр-сти 346
«Москоопромстрой». Моск. коопер. промысл. т-во 346
«Нефтестрой». Госуд. трест по проект. и сооруж. предпр. нефтяной и газовой пр-сти СССР 347
«Нерудстром» 348
«Норд». Пром. коопер. т-во Мособлтройсоюза 348
«Новстромтрест». Госуд. трест новых строит. матер. 349
«Новстромконтора» 350
«Огнеупорцемстрой». Госуд. строит. к-ра 350
«Орглес». Госуд, спец. к-ра по рацион. и организ. работ, связанная с освоен. и экспл. лесных массивов 351
«Промсантехстрой» Госуд. трест промыш. санит.-технич. стр-ва . 352
«Промвентиляция» Госуд. трест по устройству промышл. вентил., отопл. и теплофикации 352
«Росстройснаб» Росстроя ВСНХ РСФСР 353
«Стройснаб» Союзстроя ВСНХ СССР 353
«Сантехстрой» Госуд. трест по производ. работ санит. техн, стр-ва . 354
7-ой Государ. трест строительн. пр-сти 355
«Спецстрой» Госуд. к-ра по произв. спец. строит. раб. 356
«Сельпромстрой» 356
«Станкострой» Госуд. упр. по сооруж. и пуску в ход станкостр. заводов 357
«Стальсантехстрой» Всесоюз. трест по строит. санит. техн. в заводах черной металлургии 358

«Стандарт-Бетон» Госуд. строит. трест 359
«Строитель» Госуд. трест промышл. строит. 360
«Строймаштранс» НКПС 361
«Строймеханизация» Госуд. промыш. трест 362
«Стромсоюз» Моск. обл. пром. коопер. союз по производ. и добыче строит. матер. 363
«Союзмаслострой» Всесоюз. проектно-строит. монтажн. трест . . . 364
«Союзплодоовощстрой» Госуд. трест 365
«Стальпроект» Всесоюз. к-ра по проект. заводов черн. металлургии 365
«Строммашина» Госуд. проектно-монтажн. к-ра 366
«Третий Госуд. трест строит. промышл.» (б. Металлострой) . . . 366
«Транстрой» Госуд. трест транспорти. устройств, сооруж, и под'ездных путей 367
«Теплострой» Госуд. строит. теплотехн. к-ра 368
«Укрстройоб'единение» Республ. об'един. строит. промышл. . . . 369
«Укрцивильбуд» Укр. трест граждан. строит, ... 370
«Укрсельхозстрой» Укр. трест сельск. хоз, строит. 371
«Главпроект» Госуд. технич. к-ра по проект. промышл. и граждан. строит. 372
«Узстройоб'единение» Узбек. об'един. строит. пр-сти и промышл. строит. 372
«Фундаментстрой» Госуд. трест по сооруж. искусств. оснований и сложн. фундаментов 373
«Хлебострой» Всесоюз. госуд. трест 374
«Челябинский тракторный» завод 375
«4-й Государственный трест» строит. промышл. 366
«Шахтострой» Госуд. трест по проект. и производ. шахтн. строит. и каменноуг. пр-сти СССР 377
«Водотопземстрой» коопер. т-во Киевского промкоопсоюза 378
«Теплобетон» 378
«Таджикгосстрой» Таджик. госуд. строит. трест 378

Текстильная и швейная промышленности.

«Пролетарское Об'единнние» пром. коопер. т-во Мостекстильшвейсоюза 379
«Красильно-отделочная ф-ка им. 1-го мая» Мостекстильсоюза . . 379
«ВТО» Всесоюз. об'един. текстильн. промышл. 380
«ВОИВ» Всесоюз. об'един. пр-сти искусств. волокна 381
«Вигонь-Трест» Управл. москов. вигонев. треста 382
«Главленком» Всесоюзн. главн. льнопеньк, ком. при Наркомз. СССР . 383
«Главхлопком» Всесоюз. об'един. по хлопководству 384
«Госшвейпром» Всероссийск. об'един. швейн. пр-сти 385
«Кардо-лента» Госуд. трест 386
«Льнопенькопром» Всероссийск. об'един. льнопеньк. пр-сти . . . 387
«Мосшерстсукно» Моск. обл. госуд. трест 388
«Мостекстильшвейсоюз» 1-ое ленто-ткацк. и плетильн. об'един. . . 389
«Новлубтрест» Всесоюз. трест новых лубян. волокон 390
«Союзхлоптрест» Трест хлопкоочист. пр-сти СССР . . . . . 391—392
«Ленинградтекстиль» Ленингр. текстильн. трест 392
Брезенто-пошивочная и красильно-аппретур. отд. ф-ки арт. Инкоопторуд 393

«Бердо-Ремиз» Первое моск. произв.-коопер. т-во 393
«Текстильцентр ВСПК» Текстильн. спец. центр. Всекопромсоюза. 394

Транспортные учреждения и организации.

Упр. Моск. Окск. речн. трансп. 395
«ВОГВФ» Всесоюз. об'един. гражд. воздушн. флота . . . . . 396—397
«Союзтранс» Всесоюзн. об'един. склад. и трансп. экспед. дела. 398
«Совторгфлот» Совет. торгов. флот . . . . . 399—400
«Эпрон» Экспед. подвод. работ на морях и реках СССР . . . 400
«Ворт» Всесоюз. об'един. речн. трансп. . . . . 401—403
Северо-западный Госуд. речной транспорт (управление) . . 404
Западные железные дороги . . . . . 405—406
«Транспортцентр ВСПК» Трансп. спец. центр. Всекопромсоюза 406
Октябрьские жел. дороги 407
Мурманская жел. дор. и Мурманский порт 408
Средне-Азиатские жел. дороги, дирекция 409
«Союзтранс» Всесоюз. об'един. скл. и трансп.-экспед. хоз. . . 410
«Ленкомтранс» Ленингр. коммун. трансп. трест 411
Управление Совторгфлота Черного моря 412
«Желдортранс» Мостранспромсоюза 413
«Артгруз» Моск. разгр.-погруз. труд. артель грузч. Мостранспромсоюза 413
«Трансинформация» НКПС Госуд. к-ра 414

Химическая промышленность.

«Химграфэмаль» Моск. об'един. произв. коопер. т-во Мосхимпромсоюза 415
«Виктория-Регия» Производство парфюмерии Мосхимпромсоюза 415
«Всехимпром» Всесоюз. об'един. хим. пр-сти 416
«Взрывсельпром» . . . . . см. справоч. отд. стр. 340
«Гослаборснабжение» Госуд. трест по произв. и сбыту предм. лабор. и медиц. оборудования . . . . . 417—418
«Союзкокс» Всесоюз. об'ед. коксохим. пр-сти . . . . . 419—420
«Химмонтаж» Центр. монтажн. к-ра Всехимпрома 421
«ОМПК» Об'един. жиров., парфюм. и костеобраб. пр-сти . . . 422
«Гострест пробизолинолеум» Госуд. пробочный и пробочно-изоляц. и линолеум. завод 423
«Резинооб'единение» Всесоюз. об'ед. резин. и асбестообр. пр-сти 424
«Каучуконос» Всесоюз. госуд. трест . . . . . 425—426
«Химмашснаб» К-ра по снабж. и оборуд. предпр. Всехимпрома 426
«Красный Треугольник» завод № 1 госуд. резин. пр-сти . . . 427
«Химцентр» Всерос. коопер. центр. хим. промыслов 428
«Мосхим» Моск. обл. об'един. хим. и жиров. пр-сти 429
«Лакокраска» Госуд. трест 430
«Лектехсырье» Всесоюз. об'един. 431
«Лесохим» Лесохимическая промышл. . . . . 432—433
Ленинградский химический трест 434
«Всеспичпром» Всесоюз. об'един. спич. промышл. 435
«Химкомбинат» Одес. пром.-коопер. хим. комбинат 435
«Харгосхимкомбинат» 436
«Днипрохем» Киевская промкооп. арт. хим. пр-сти 437

«Промкисть» Перв. моск. коопер. ф-ка худож. и маляри. кистей 437
«Цыгхимпром» 1-ое цыганск. коопер. т-во Москимпромсоюза . 437
«Коопхимжир» Пром. коопер. т-во 438
«Москраслак» артель Мособлкоопинсоюза 438

Электротехническая промышленность и энергетика.

«Новая Электрэнергия» коопер. производ. т-во 439
Радиозавод им. Л. Б. Красина 439
«ЭЭО» Всесоюз. электротехн. об'един. . . . . 440—441
«МОГЭС» . . . . . 442—448
«Электросила» Ленингр. электромашиностр. завод 449
«Электрик» Электро-механ. завод им. тов. Скороходова 450
«Электроток» Ленигр. об'ед. госуд. электр. ст-ций 451
«Одесский энергокомбинат» 451
Галантерейный комбинат пром. коопер. артель 452
«ЭМИПЗ» Об'един. произв.-промысл., электр.-механ. и измер. приборов 453
«РЭАЗ» Радио-электро-аккум. завод Меткопромсоюза 454
«Химрадио» завод Моспромкоопсоюза 454

Экспортные и импортные организации и учреждения.

«Таджикгосторг» Акц. о-во экспорт. и импор. торг. 455
«Коверкустэкспорт» Всесоюз. об'един. 456
«Экспортлес» Всесоюз. лесоэксп. акц. о-во 457
«Союзпродэкспорт» Всесоюз. коопер, об'един. 458
«Союзпромэкспорт» Всесоюз. об'единен. промышлен. тов. по экспорту 459
«Станкоимпорт» Всесоюз. об'един. 460
«Металлоимпорт» Всесоюз. об'един. 461
«Технопромимпорт» Всесоюз. об'един. 461
«Востгосторг» Всесоюз. об'един по торг. со странами Востока 2 обл.

Разные.

«Украинфильм» Госуд. украин. трест кино-промышл. 462
«Фото-снимок» Моск. пром.-произв. фотогр. арт. 463
Музыкальный трест ф-ка им. X-летия октября 464
«Сестрорецкий курорт» Санаторно-курорт. об'един. . . . . поз. текста
Кавказские минеральные воды (Нарзан) . . . . . 3 обл.
«Боржминвод» . . . . . вкладка
«Приз» Акц. О-во по патентов. и реализац. изобретений . . . впер. текста
«Техника безопасности» Госуд. техн. к-ра (трест) . . . . . впер. текста
«АГА» Концессион. ф-ка . . . . . впер. текста
«Оргстрой» Всесоюз. акц. о-во организац. строит. . . . . впер. текста
«Культпромоб'единение» . . . . . справ. отд. 239
«Союзкино» Всесоюз. фото-кино об'единение . . . . . » » 240
«Кубуч» . . . . . » » 30
Управл. учебно-произв. предпр. Моск. Обл. Отдела ВОГ при НКСО . . . . . справ. отд. 784

«Мотгубор» Моск. об'един. т-во произв. голови. уборов . справ. отд. 783
Управл. произв. предпр. О.С.О. Мособлисполкома . . . » » 783
«Ленинградский Облсобес» Социальное обеспечение . » » 330
«Таджикснабторг» Акц. О-во оптов., оптов.-рознич. и розн. торг. в Таджикстане. . . . . экон. отд. 339
Березовские минеральные воды. Питьевой курорт . . » » 340
Трест коммунальных гостиниц в Ленинграде . . . . . » » 341
Коммунальный гостиничный трест в Киеве . . . . . » » 342
Трест гостиниц Коммунхоза Тифлисск. горсовета . . . » » 343
«Киевторг» Киевск. госуд. акц. о-во торговли . . . . . » » 343
Зоологический парк Тифлис. Коммун. Хоз. . . . . » » 344
«Друзья детей» Одесск. гор. правл. Всеукр. о-ва охр. детства и содейств. коммунист. воспит. . . . . » » 344

IV. ОТДЕЛ МАРШРУТОВ ПО СОЮЗУ ССР.

Маршруты по Союзу ССР—Н. А. Гейнике 1

I. По Северному краю и Коми области:

Маршрут 1. Вологда — Сухона — Великий Устюг — Сольвычегодск — Северная Двина — Архангельск 3
» 2. Вологда — Кириллов 6
» 3. Новая Земля 8

II. По Ленинградской области и Карелии:

Маршрут 1. Ленинград и окрестности 11
» 2. Мариинская система 24
» 3. Карельско-Мурманский 26
» 4. Новгород — Псков 29
» 5. Пушкинский заповедник 31

III. По Московской, Ивановской и Западным областям:

Маршрут 1. По Москве и ее окрестностям 33
» 2. Москва — Ярославль 50
» 3. Верхне-Волжский 55
» 4. К истокам Волги 59
5. По мануфактурному району Ивановской промышленной области 62
» 6. Тула — Ясная Поляна 66
» 7. По Западному краю 68
» 8. Село Палех 71

IV. По Белоруссии:

Маршрут 1. Минск — Гомель 73
» 2. Полоцк — Туров 75

V. По Центральной Черноземной области (ЦЧО):

Маршрут 1. Воронеж — Тамбов 78
» 2. Воронеж — Курск — Белгород 82
» 3. Тамбов—Рассказов—Кирсанов—Коммуна им. Ленина . 84
» 4. Лебедянь — Елец 85

VI. По Волге:

Маршрут 1. Основной. Тверь — Астрахань 87
» 2. Казань — Булгары 98
» 3. Ставрополь — Самара — Жигули 98
» 4. Самара — Переволоки — р. Уса — Самара 98
» 5. Сталинград — Владимировка — Нижний Баскунчак . . 99
» 6. Астрахань — Оранжерейные промыслы 99

VII. По Уралу и Башкирии:

Маршрут 1. Предуралье: Кама — Пермь — Кунгур 100
» 2. По Башкирии (р. Белая) 102
» 3. По южному и среднему Уралу 104
» 4. По Чусовой 107
» 5. По среднему Уралу 108
» 6. Гороблагодатское — Надеждинский завод 110
» 7. Златоуст — Магнитогорск 111

VIII. По Украине:

Маршрут 1. Киев и окрестности 113
» 2. Киев — Канев 118
» 3. Киев — Чернигов — Нежин 119
» 4. Киев — Умань 121
» 5. По среднему Днепру. Киев — Запорожье 122
» 6. По нижнему Днепру 124
» 7. Харьков — Донбасс 125
» 8. Одесса и окрестности 129
» 9. По Черному морю 131

IX. По Крыму:

Маршрут 1. Основной 133
» 2. Южнобережный 139
» 3. Симферополь — Алушта — Гурзуф 142
» 4. По восточному Крыму 144

X. По Кавказу:

Маршрут 1. Военно-Грузинская дорога 148
» 2. Военно-Осетинская дорога 153
» 3. Военно-Сухумская дорога 155
» 4. Кавказские минеральные воды 158
» 5. По Кабардино-Балкарской авт. области 159
» 6. В Сванетию 160
» 7. По Черноморскому побережью 161
» 8. По Чечне и Дагестану 163
» 9. По Армении 165
» 10. Боржом — Абастуман — Аджария — Батум 167
» 11. Боржом — Сурам — Бахмаро 169
» 12. Баку и окрестности 170
» 13. «Гигант Кавказский» 171

XI. По Средней Азии:

Маршрут 1. Узбекистан 174
» 2. Район Ферганы 176
» 3. Хорезмский оазис. Кара-Калпакия 178

Маршрут 4. Таджикистан 178
» 5. Туркменистан 179
» 6. По Памиру 180
» 7. По Казакстану 181
» 8. По Киргизской республике 183

XII. По Сибири и Дальнему Востоку:

Маршрут 1. По Сибирской магистрали 185
» 2. Курорт Боровое 193
» 3. Омск — Тобольск — Тюмень 194
» 4. По Турксибу (Омск — Алма-Ата) 195
» 5. Новосибирск — Томск 197
» 6. Северный Алтай 198
» 7. Южный Алтай 200
» 8. По Кузбассу 203
» 9. Ачинск — Минусинск — Красноярск 203
» 10. По Бурят-Монголии 204
» 11. По Шилке и Амуру 205
» 12. По Нижнему Амуру 209
» 13. Владивосток и окрестности 211
» 14. Владивосток — Посьет 213
» 15. Владивосток — Сучан 214
Правила проезда по жел. дорогам 216
Почтовый тариф 232

INDUSTRIAKTIEBOLAGET "ALFTHAN"

HELSINGFORS

ОКЦЕССИОННАЯ АГА

БУМАГА

ПАРАФИНОВАЯ

изготовленная на пищевом рафинирос. америк. парафине

КОПИРОВАЛЬНАЯ

для пишущ. машин и карандаша

"ДЕФИНИТИВ"

для копируч. ета

КАЛЬКА

бумажная

ФРУКТОВАЯ

— от порчи и гниения

МАЙСОВАЯ

— металл от ржавчины

ВОСКОВАЯ

ШЕЛКОВАЯ

КРЕПОВАЯ

другие специальные

БУМАГИ И

ЛЕНТЫ

ДЛЯ ПИШУЩИХ

МАШИН

ЛЕНИНГРАД ГЛУКОВУЕРСКАЯ 10 ТЕЛ. 112-47, 104-43

МОСКОВСК. КОНТОРА — ИЛЬИНКА 5/2.

УПОЛНОМОЧЕНН. В КИЕВЕ, ХАРЬКОВЕ, РОСТОВЕ н/Д. — ТЕЛЕГРАММЫ "АГА"

ВСЕСОЮЗНОЕ
АКЦИОНЕРНОЕ ОБЩЕСТВО
ОРГАНИЗАЦИОННОГО СТРОИТЕЛЬСТВА
„ОРГСТРОЙ“

Правление: Москва, Ильинка, Рыбный пер, 2.
Телефон: коммутатор 1-01-40 до 1-01-46.

Телефоны Правления:

Председатель 5-83-40
Зам. председателя 92-69
Коммерч. директор. 4-62-97
Сектор бланков 1-63-94
„ форм. 96-13
„ рацоборудования . . . 4-60-75

Телеф. Моск. обл конторы:

Управляющий 5-57-69
Сектор рацоборудования . . . 5-83-33
„ бланков и форм 3-13-27

МАГАЗИНЫ: { № 1—Мясницкая ул., 3.
№ 2—Кузнецкий Мост, 26, телеф. 1-12-45.

ОТДЕЛЕНИЯ:

Контора Украинская—ХАРЬКОВ, дом Госпромышленности, корпус „Б“.
Отделения: КИЕВ—ул. Воровского, 6, дом Трестов; ОДЕССА—ул. Ленина, 1; ДНЕПРОВСК—ул. Проспекта и Баррикадной; СТАЛИНО—(Донбасс) ул. Артема, 45.
Контора Закавказская—ТИФЛИС, проспект Руставели, 24.
Отделения: БАКУ—ул. Мясникова, 10, пом. 7; ЭРИВАНЬ—ул. Абовьяна, 42.
Контора Белорусская—МИНСК, Советская, 60.
Отделения: ВИТЕБСК—Ленинская, 49; ГОМЕЛЬ—Советская, 17.
Контора Ср. Азиатская—ТАШКЕНТ, ул. Маркса, 28.
Отделения: ЛЕНИНГРАД—Апраксин двор, Александровская линия, пом. 30; АРХАНГЕЛЬСК; РОСТОВ н/Д.—ул. Энгельса, 48; СВЕРДЛОВСК—ул. Малышева, 48; НОВОСИБИРСК—Кр. Проспект, 28-б; ИРКУТСК—РКИ Оргстрой; ХАБАРОВСК—РКИ Оргстрой; ВОРОНЕЖ—Пр. Революции, 27; Н.-НОВГОРОД—ул. Свердлова, 2, п. 5; КАЗАНЬ—Чернышевская, 11; САМАРА—Кооперативная, 7; САРАТОВ—ул. Республики, 26; ИВ.-ВОЗНЕСЕНСК—Аптечный пер. 7; СМОЛЕНСК—Б. Советская, 26; СИМФЕРОПОЛЬ—ул. К. Маркса, 2.

ОРГСТРОЙ является центральным органом содействия государственным, кооперативным, профессиональным и общественным учреждениям и организациям в деле рационализации техники управления, делопроизводства и отчетности.

ОРГСТРОЙ снабжает новейшими машинами, рациональной конторской мебелью, оборудованием для бюро машинописи и всеми принадлежностями и оборудованием для КОПИРУЧЕТА.

ОРГСТРОЙ снабжает установленными формами учета и отчетности и официальной документации на русском и на языках нацменьшинств все наркоматы и госучреждения, а также колхозы и совхозы, все системы с.-х. кооперации, курсы по подготовке счетных работников-колхозников.

Автономная импортная контора при „Оргстрое“ осуществляет импорт учетно-аналитических и счетно-пишущих машин и распределение арифмометров отечественного производства.

Хозяйственно-политические и культурные кампании, проводимые государственными учреждениями и общественными организациями, достигают наибольшего успеха лишь тогда, когда они красочно иллюстрируются плакатами

538 000 000

пассажиров перевезено транспортом СССР за 1930 год.

Плакат — наиболее наглядный и понятный широким массам язык, язык линий и красок.

ЛУЧШЕЕ МЕСТО ДЛЯ РАЗВЕСКИ ПЛАКАТОВ — ТРАНСПОРТ

Заказы на развеску плакатов на транспорте монопольно принимаются Гос. к-рой „Трансинформация“ НКПС, Москва, пл. Свердлова, 2-й дом ЦИК СССР, пом. 12. Телеф. 80-39.

ОТ РЕДАКЦИИ

Справочник „Весь СССР" на 1931 г. (третий год издания) значительно дополненный и переработанный по сравнению с тем же справочником, выпущенным нами в 1930 г. в основном составлен по данным на 1-ое января 1931 г. с новейшими изменениями и дополнениями, которые возможно было произвести в процессе набора и печатания книги.

В первом отделе—экономическом, дан экономический обзор СССР (народно хозяйственный доход, промышленность, сельское хозяйство, транспорт, электрификапия, соц.-культурное строительство, кооперация и т. д., итоги выполнения пятилетки за истекшие 2 года и народно-хозяйственный план на 1931 год) и экономические очерки по республикам, областям и краям (общая характеристика районов, их естественно-исторические условия, промышленность и электрификация, индустриализация, сельское хозяйство, транспорт, коммунальное и соц.-культурное строительство, местный бюджет и т. д.).

Во втором отделе—адресно-справочном, даны подробные сведения об административно-территориальном делении СССР по республикам, областям и краям с перечислением их районов, городов и рабочих поселков, размеров территорий и народонаселенности. Обширные адресно-справочные сведения о центральных и местных государственных, промышленных, транспортных, культурно-просветительных, лечебно-санитарных и научных учреждениях, партийных, профессиональных, общественных, кооперативных и научных организациях, фабриках, заводах, электростанциях, радиостанциях, колхозах, совхозах, печати и учебных заведениях, даны как по республиканским, краевым и областным центрам, так и по всему СССР по отдельным отраслям с подразделением по-районно или по городам.

Адресно-справочному отделу предпослана статья о государственном устройстве СССР и в конце отдела даны

сведения о переименовании городов. Далее помещен обширный информационный отдел с подробными дадными об отдельных учреждениях, организациях, об'единениях и т. п.

В третьем отделе—маршрутном, даны описания отдельных маршрутов по всему СССР, с указанием достопримечательностей, мест и памятников революционной борьбы и т. д. В конце отдела помещены железно-дорожные и почтовые правила.

По техническим причинам каждый отдел (экономический адресно-справочный, информационный и маршрутный) имеют самостоятельный порядок страниц. Для облегчения отыскания нужного раздела, они разделены между собой картонными вкладками.

Общая редакция справочника принадлежит Д. В. Полуяну. Экономический отдел составлен сотрудниками Госплана и редактирован академиком С. Г. Струмилиным. Адресно-справочный отдел составлен силами и средствами самого издательства. Статья о государственном устройстве СССР составлена проф. Архиповым, К. А. Маршрутный отдел составлен Н. А. Гейнике при участии ряда сотрудников-краеведов. Историко-революционные данные отдела рекдактированы проф. В. И. Невским.

В целях улучшения и дополнения следующего издания справочника на 1932 год, редакция обращается ко всем с просьбой присылать свои предложения и исправления по адресу: Москва, пл. Свердлова, 2 дом ЦИК СССР, пом. 12 Редакция справочника „Весь СССР".

К справочнику приложена красочная карта Союза ССР с административно-территориальным делением 1 на января 1931 г.

РЕДАКЦИЯ

„ВЗРЫВСЕЛЬПРОМ" см. справ. отд. стр. 340

I

ОТДЕЛ ЭКОНОМИЧЕСКИЙ

СОЮЗ ССР

ЭКОНОМИЧЕСКИЙ ОБЗОР

„...Мы уже вступили в период социализма...“

И. Сталин. Политотчет ЦК XVI с'езду ВКП(б).

„Наступающий 1931 год будет годом... новых крупнейших успехов социализма в его борьбе с капитализмом. Выполнение плана в области коллективизации завершит построение фундамента социалистической экономики СССР. Это будет — победа всемирно-исторического значения“.

Из резолюции декабрьского (1930 г.) об'единенного пленума ЦК и ЦКК ВКП(б) «О народно-хозяйственном плане на 1931 г.» (контр. цифры).

Успешно разрешающий великую задачу построения социализма в исторически минимальные сроки **Союз советских социалистических республик** образован был в 1922 году четырьмя советскими республиками: РСФСР, Украиной, Белоруссией и Закавказской федерацией; полномочные делегации этих республик выработали проект декларации и союзного договора, принятого I С'ездом советов СССР. Конституция СССР была утверждена затем II Сессией ЦИК СССР первого созыва (о конституции СССР см. статью в настоящ. сборн.). В 1925 г. в состав СССР, кроме упомянутых четырех республик вошли еще две: Узбекская и Туркменская ССР, образованные, в результате проведения средне-азиатского национального размежевания, на территории б. Туркреспублики (входившей в РСФСР) и Бухарской республики. В 1930 г. в число союзных входит еще седьмая союзная республика — Таджикская ССР (входившая ранее на правах автономной республики в Узбекскую ССР).

Две из союзных республик являются федеративными: РСФСР, включающая 11 автономных республик, 15 автономных областей и 14 краев и областей (районов), и ЗСФСР, включающая 3 советских соцреспублики с 2 автономными республиками, 1 договорной республикой и 2 автономными областями. Из остальных союзных республик — Украинская ССР включает Молдавскую АССР и Таджикская ССР — Горно-Бадахшанскую автономную область. Таким образом, в составе СССР находится в настоящее время: 7 союзных республик, 3 сов. соц. республики, 14 автономных республик, 1 договорная республика, 18 автономных областей и 14 краев и областей (районов); эти административно-территориальные единицы в свою очередь разделяются на районы и сельсоветы. По данным на 1/I-30 г. в СССР всего — 2 874 района, 69 829 сельсоветов, городов — 706, поселений городского типа, рабочих поселков и т. п. — 478, прочих населенных мест — 597 359.

СССР занимает огромную территорию в 21 353 тыс. кв. км, равную $^1/_6$ части поверхности всей суши земного шара и расположенную между 26° и 190° восточн. долготы (по Гринвичскому меридиану) и 77° и 37° северн. широты. По размерам территории СССР уступает из всех современных государств лишь Британской империи с колониями

(разбросанными в разных частях света) и является крупнейшим государством с единой территорией. Границы СССР пролегают через огромные пространства Европы и Азии, пересекая высочайшие горные хребты, проходя по морям и океанам и т. п. На севере граница СССР идет по Северному Ледовитому океану, на востоке — Беринговому морю, Тихому океану, Охотскому морю и, пересекая о. Сахалин, Японскому морю — вплоть до границы с Кореей (принадл. Японии), откуда (у зал. Посьета) граница круто поворачивает на северо-запад, становясь сухопутной, и следует далее в западном направлении, углубляясь в азиатский материк. Эта южная граница отделяет СССР от японской Кореи, затем Китая (Маньчжурия), Монголии, Западного Китая, Афганистана (на плоскогорьи Памир СССР почти соприкасается с Индией, отделяясь от нее узкой полосой территории Афганистана), Персии (проходя по Каспийскому морю и переходя в Закавказье) и Турции; затем, граница пересекает Черное море и поворачивает на север; с запада СССР граничит с Бессарабией, оккупированной Румынией; далее, с Польшей, Латвией, Эстонией, Финским заливом Балтийского моря и Финляндией — вплоть до Баренцова моря Ледовитого океана, откуда начинается северная граница. Общее протяжение границ СССР — 65 тыс. км, из которых $^2/_3$ — протяжение морских границ и $^1/_3$ — сухопутных.

Европейская часть СССР ($^1/_5$ всей территории), по устройству поверхности, представляет обширную равнину, лишь местами пересеченную невысокими грядами возвышенностей — водоразделов главнейших речных бассейнов (Северные Увалы, Средн. Русская возвышенность, Приволжская возвышенность, Прикарпатская возвышенность и др.). На юге между Черным и Каспийским морями эту равнину ограничивает Главный Кавказский хребет, южнее которого лежит система плоскогорий Малого Кавказа, уходящего в сопредельную Турцию. На востоке невысокий, но растянутый Уральский хребет отделяет равнины европейской части Союза от значительно большей азиатской части ($^4/_5$ всей территории). Последняя, в пределах Западной Сибири, Казакстана и части Туркестана представляет огромную низменность, понижающуюся в направлении к Каспийскому морю и Ледовитому океану и покрытую тундрами, лесами, степями и пустынями. Восточная Сибирь является, преимущественно, горной страной, в центре которой находится обширная низменность. С юга и юго-востока, начиная от Каспийского моря, азиатская часть СССР ограничивается рядом непрерывно следующих одна за другой высочайших горных цепей: Копет-Дагский хребет, хребты Памиро-Алайской системы, мощные цепи величайшей Тянь-Шаньской системы (Небесные горы, с наиболее высокими в СССР вершинами, достигающими 7 тыс. метров — пик Ленина, Хан-Тенгри). Далее, на северо-восток лежат Алтайские горы и горные цепи Восточной Сибири и ДВК (Саянские горы, хребты — Становой, Алданский, Колымский, Андырский и др.).

На необ'ятной территории СССР с ее бескрайными просторами равнинных пространств и грандиозных горных массивов текут величайшие реки (протяжение р. Оби свыше 5 тыс. км), исключительного разнообразия достигает флора (от полярных мхов до субтропических лиан), залегают богатейшие недровые ресурсы с огромными запасами ископаемых углей, нефти, торфа, железных руд и руд цветных металлов, платины, золота и серебра, фосфоритов, аппатитов, марганца, десятков и сотен прочих видов рудных и нерудных полезных ископаемых и иных природных богатств.

(Подробно о природных условиях — см. районные очерки).

Население СССР в 1931 г. достигает свыше 161 млн. чел. По численности населения СССР занимает третье место в мире после Китая и Британской Индии. Изменения численности народонаселения Союза за революционный период отчетливо отражают происходившие в стране величайшие исторические события. К началу революции, в 1917 г., общее количество населения СССР (в пределах современной территории) составляло 142,5 млн. чел. Последствия империалистической войны, потрясения гражданской войны и интервенции, напряженной и победоносной борьбы пролетарской революции с силами реакции явились причиной того, что к 1923 году численность населения уменьшилось до 133,5 млн. чел., т. е. на 9 млн. человек.

Успешное завершение восстановительного процесса, мощный размах социалистического строительства с быстрым ростом хозяйства и непрерывным улучшением материально-бытовых условий жизни широких трудящихся масс — обусловили возрастающий из года в год прирост населения Союза, численность которого к 1925 году достигает 140,6 млн. чел. (с Бухарой и Хорезмом), а к 1931 г. — 161 млн. чел., т. е. за последние 6 лет население СССР возросло на 20 млн. человек. Ежегодный прирост населения составляет в настоящее время более 3½ млн. чел. (доклад т. Молотова на III Сессии ЦИК СССР). Правильная ленинская политика партии и Правительства обеспечивает быстрое расширение материальной базы социалистического строительства, систематический под'ем материального и культурного уровня трудящихся, а отсюда понижение смертности населения и здоровый, непрерывно возрастающий рост его численности.

Высокие темпы социалистической индустриализации страны вызывают и быстрый рост городского населения, численность которого достигает в 1931 г. свыше 32 млн. чел., т. е. более 20% общей численности населения (против 17% в начале реконструктивного периода). Основная часть городского населения сосредоточивается в европейской части СССР, где расположены крупнейшие городские центры Союза: Москва, Ленинград, Харьков, Киев, Одесса, Ростов, Н.-Новгород, Саратов, Самара, Сталинград, Иваново-Вознесенск и др. Наиболее высок процент городского населения в Крымской АССР. Наряду с значительным ростом старых городских центров, как в европейской, так и азиатской части СССР возникают и быстро развиваются новые города, города социалистического типа, вырастающие вокруг вновь строящихся промышленных гигантов, электроцентралей, крупных совхозов и т. д. (Магнитогорск, Сталинград, Днепрострой и т. д.). Средняя плотность населения СССР составляет около 8 чел. на 1 кв. км, но распределение его по территории крайне неравномерно и огромные территории азиатской части и севера европейского заселены еще крайне слабо и в ряде районов плотность населения падает здесь ниже 1 чел. на кв. км (0,8 чел. на севере европейской части и 0,07 чел. — в Якутии). Наиболее плотно заселенными районами являются: Украинская ССР (свыше 64 чел. на 1 кв. км), ЦЧО и районы центральной полосы (Московская, Западная, Ивановская Промышленная).

Национальный состав СССР отличается исключительной пестротой и многообразием. Советский союз подлинно представляет великую федерацию народов, мощное об'единение многонациональных трудящихся масс, свободным волеиз'явлением соединившихся в неразрывное государственное целое в целях скорейшего построения со-

циализма под стальным руководством пролетариата и его ленинской Партии. На основе правильной национальной политики Партии, уже достигнут ряд невиданных успехов в хозяйственном и культурном развитии ряда самых отсталых прежде народностей, отошли в область предания столь частые в царской России проявления межнациональной розни, все народности, проживающие в СССР пользуются по конституции одинаковыми правами. Наибольшее количество в ряду народов СССР составляют великоруссы — 53%, затем, следуют: украинцы — 21,25%, белоруссы — 3,23%, казаки — 2,7%, узбеки — 2,66%, татары — 1,99%, евреи — 1,77%, грузины — 1,24%, тюрки — 1,16%, армяне — 1,07%, мордва — 0,9%, немцы — 0,84%, чуваши — 0,76%, таджики — 0,67%, поляки — 0,53%, киргизы — 0,52%, башкиры — 0,49%, туркмены — 0,46%, вотяки — 0,34%, горцы Дагестана — 0,34%, латыши, литовцы, эсты, финны — 0,33% марийцы — 0,29%, чеченцы — 0,22%, молдаване — 0,19%, осетины — 0,18%, карелы — 0,17%, мещеряки — 0,17%, буряты — 0,16%, коми (зыряне) — 0,15%, якуты — 0,15%, кабардинцы — 0,10%, калмыки — 0,09%, прочие — 1,91%. (данные переписи 1926 г.). Наиболее однородным является состав Белорусской и Украинской ССР (основная национальность составляет свыше 80% всего населения данной республики), затем следуют: Туркменская и Узбекская ССР (70,2% и 65,9% основной народности).

Предпослав эти краткие данные о естественно-исторических условиях Советского союза (подробно см. очерки РСФСР и районов) перейдем к сжатому **экономическому обзору СССР,** обзору итогов выполнения пятилетнего плана и содержания народно-хозяйственного плана на 1931 год, третий решающий год пятилетки.

Состояние народного хозяйства СССР в текущем году характеризуется невиданными, колоссальными по своему размаху и об'ему, динамическими процессами, преобразующими самые основные, самые решающие элементы народно-хозяйственного организма и являющимися результатом форсированного осуществления плана великих работ. Вне пятилетнего плана, вне результатов выполнения поставленных им гигантских задач, сейчас, на третьем году этого плана, уже невозможно правильно понять и оценить сложившуюся хозяйственную обстановку страны, правильно понять и оценить достигнутый ею уровень хозяйственного и культурного развития. Твердое плановое задание Партии и Правительства, твердое руководство его конкретным осуществлением — могучим током высочайшего напряжения пронизывает огромную страну и в десятках и сотнях тысячах хозяйственных ячеек, фабрик, заводов, рудников, электростанций, совхозов, колхозов и т. п. возникают бесчисленные встречные токи, сливающиеся в единый столь же мощный встречный ток строительного энтузиазма широких пролетарских и колхозных масс: социалистическое соревнование, ударничество, встречный промфинплан, батальоны пятилетки и т. д.

Это взаимодействие направляющей стальной плановой воли и небывалого под'ема активности пролетариата и колхозников, героически преодолевающих все трудности и препятствия крутого пути к социализму и является той основой, тем рычагом, который обусловил гигантский размах социалистического строительства, обусловил перевыполнение первоначальных проектировок пятилетки и привел к победе социалистического наступления на всех фронтах.

В результате успешного осуществления заданий, вытекающих из генеральной линии Партии на форсированное развертывание социалистической индустриализации и коллективизации сельского хозяйства,

в результате неослабной борьбы с попытками ревизовать эту линию со стороны правых оппортунистов, «левых» загибщиков и так назыв. право-левацкого блока и твердого подавления и ликвидации последышей капитализма внутри страны, в результате успешного развертывания социалистического наступления, Советсткий союз вошел, по определению т. Сталина на XVI с'езде ВКП(б) «в период социализма, ибо социалистический сектор держит теперь в руках все хозяйственные рычаги всего народного хозяйства, хотя до построения социалистического общества и уничтожения классовых различий еще далеко». (Политотчет ЦК ВКП(б).

Именно, на основе достигнутых успехов, возможно стало осуществить в 1931 г. гигантскую задачу «завершения построения фундамента социалистической экономики СССР», задачу, которая была сформулирована декабрьским пленумом ЦК и ЦКК ВКП(б), утвердившим основные элементы народно-хозяйственного плана на 1931 г. и, тем самым, наметившим конкретные пути осуществления решающей победы социализма.

Какого же уровня хозяйственного и культурного развития достиг Советский союз, как выполнены проектировки пятилетки, каковы основные показатели состояния народного хозяйства СССР к началу 1931 года.

Одним из наиболее обобщающих показателей, характеризующих развитие всего народного хозяйства в целом, является размер народного дохода, темпы его роста и социальная структура. По пятилетнему плану народный доход за 2 первые года должен был возрасти до 58,3 млрд. рублей, в действительности же, народный доход за этот период увеличился до 59,5 млрд. руб. (102% задания пятилетнего плана). В 1930 г. размер народного дохода составил 35,9 млрд. руб. увеличившись против 1928 г. на 34%. При этом на долю социалистического сектора приходится: государственный сектор — 53,2%, кооперативный — 21,3%, против 43,7% и 9,7% в 1928 году. Доля частного сектора уменьшается с 46,6% до 25,5%. (Контр. цифры 1931 г. Госплан СССР). Эти данные отчетливо свидетельствуют о тех грандиозных сдвигах, которые произошли за истекшие 2 года, свидетельствуют о невиданно растущей мощи социалистического сектора. Если же учесть, что в наиболее экономически мощных капиталистических странах — САСШ, Англия, Германия — средний годовой прирост народного дохода не превышает 3 — 8%, то мы получим исключительно наглядное и убедительное доказательство того, что задача «догнать и перегнать» может быть разрешена и будет разрешена в минимальные исторические сроки.

Еще более яркую картину победного наступления социализма обрисовывают данные о повышении удельного веса обобществленного сектора в отдельных элементах народно-хозяйственного производства. В основных фондах промышленности доля обобществленного сектора поднимается с 98,9% в 1926/27 г. до 99,9% в 1929/30 г., в валовой продукции ценовой промышленности эта доля возрастает соответственно с 97,8% до 99,6%. В промышленности вопрос «кто кого» снят, окончательно и бесповоротно решен в пользу социализма; в основной ведущей отрасли народного хозяйства капиталистический сектор снижает свой удельный вес до десятой доли процента, т. е. фактически ликвидируется. В области мелкой промышленности доля обобществленного сектора в валовой продукции поднялась с 22,9% в 1926/27 г. до 56,3%

в 1929/30 г., т. е. обобществленный сектор получил абсолютный перевес над частным, мелкотоварным.

В области сельского хозяйства достигнуты гигантские успехи в перестройке его социально-экономической структуры. Доля обобществленного сектора в основных фондах с.-х. производства возрастает с 4,6% в 1926/27 г. до 12,2% в 1929/30 г. Обобществленным сектором охвачено до 30% посевной площади, 60% товарной продукции зерна, 42,1% хлопка, 65% сахарной свеклы, 38,9% маслосемян. На основе решающих побед обобществленного сектора поставлена и осуществляется задача ликвидации кулачества как класса, на базе сплошной коллективизации, т. е. уничтожаются последние капиталистические корни в нашей стране.

В области розничной торговли социалистический сектор поднимает свой удельный вес до 92,7%, в оптовой — достигает почти 100%, в оптовой и розничной в целом составляет 98,3%. Еще к началу 1928/29 г. основные фонды всего народного хозяйства СССР распределялись, примерно, поровну между обобществленным и необобществленным секторами; в 1928/29 г. доля обобществленного сектора достигает уже 57,5% и в 1929/30 г. — 62% основных фондов всего народного хозяйства СССР.

Доля обобществленного сектора получает абсолютный перевес в основных народнохозяйственных фондах. Социалистический сектор держит в своих руках все решающие хозяйственные рычаги, Советский союз вступил в период социализма.

Эти быстрые темпы повышения удельного веса социалистического сектора в народнохозяйственном производстве показывают, что огромные успехи, достигнутые страной в деле хозяйственного развития, невиданные темпы этого развития, во много раз превышающие темпы экономического развития капиталистических стран, обусловлены именно растущим преобладанием социалистических форм, являются результатом расширяющегося охвата социалистической системой хозяйства основных элементов нашей экономики.

В политотчете ЦК XVI с'езду ВКП(б) т. Сталин подчеркнул, что той причиной, которая обеспечила мощный экономический под'ем советской страны, обеспечила решающие успехи на экономическом фронте, несмотря на культурную отсталось, недостаток капиталов и технических кадров, являются преимущества советской системы хозяйства. В то же время несостоятельность системы капиталистической приводит к тому, что страны капитала в области хозяйственного развития терпят поражение за поражением, несмотря на обилие и капиталов и технических кадров и более высокий уровень культурности.

> Преимущества же советской системы хозяйства в том и заключаются, что основные принципы, на которых эта система построена — принципы социалистические. Существо этих принципов с исчерпывающей ясностью и точностью сформулировано т. Сталиным в следующих словах: «Советская система хозяйства означает, что 1) власть класса капиталистов свергнута и заменена властью рабочего класса, 2) орудия и средства производства, земля, фабрики, заводы и т. п. отобраны у капиталистов и переданы в собственность рабочего класса и трудящихся масс крестьянства, 3) развитие производства подчинено не принципу конкуренции и обеспечению капиталистической прибыли, а принципу планового руководства и систематического под'ема материального и культурного уровня трудящихся, 4) распределение

народного дохода происходит не в интересах обогащения эксплоататорских классов и их многочисленной паразитической челяди, а в интересах систематического повышения материального положения рабочих и крестьян и расширения социалистического производства в городе и деревне, 5) систематическое улучшение материального положения трудящихся и непрерывный рост их потребности (покупательной способности), будучи постоянно растущим источником расширения производства, гарантирует рабочий класс от кризисов перепроизводства, роста безработицы и т. п., 6) рабочий класс является хозяином страны, работающим не на капиталистов, а на свой собственный класс». (Политотчет ЦК ВКП(б) XVI с'езду).

Вот та основа, на которой советское хозяйство развивается невиданными в истории темпами, основа перевыполнения пятилетнего плана, основа, обеспечивающая разрешение величайшей задачи «догнать и перегнать» капиталистические страны в исторически минимальные сроки.

Охарактеризовав кратко общий экономический рост СССР и его социальное содержание, перейдем к характеристике уровня развития отдельных отраслей.

Ведущее начало нашей экономики — социалистическая индустрия неуклонно повышает свой удельный вес в народном хозяйстве — прямой и непосредственный показатель твердого и последовательного осуществления генеральной линии партии на индустриализацию страны. Основные фонды промышленности составляли в 1926/27 г. лишь 10,4% всех основных фондов народного хозяйства, в 1929/30 г. их удельный вес повышается до 16%. Валовая продукция промышленности превышает уже 50% всей валовой народно-хозяйственной продукции, СССР становится индустриальной страной. Темпы роста промышленной продукции развиваются по непрерывно восходящей кривой.

В 1927/28 г. эта продукция выросла против предыдущего года на 19,5%, в 1928/29 г. — на 23,4%и в 1929/30 г. — на 25%, достигнув в этом году 210% довоенного уровня. Средний же годовой темп роста промышленной продукции в наиболее мощной капиталистической стране — САСШ — за период 1924 — 28 гг. составил лишь около 3 — 4%.

Во много раз перегоняя по темпам развития страны капитала наша промышленность перевыполняет и проектировки пятилетки. За два последние года валовая продукция промышленности составила 36,5 млрд. рублей против 29,3 млрд., намеченных пятилеткой (104%). Лишь за три первые года капиталовложения составят 11 млрд. руб., тогда как за все 5 лет пятилетки намечено было 13,5 млрд. руб.

Особенно высоки темпы роста тяжелой индустрии, основы индустриализации. Валовая продукция тяжелой индустрии за 2 года возрастает на 78% против 58% по пятилетке. Центральное место здесь занимает развитие металлопромышленности — «борьба за металл — этот железный костяк культуры и цивилизации» (Ленин): «Программа в 17 млн. тонн чугуна является красной нитью, которая проходит через весь период, оставшийся до конца пятилетки»... (Куйбышев) — («Правда» № 308—4753 от 7/XI 1930 г.). В 1929/30 г. уже было выплавлено 5 млн. тонн чугуна, против 4,2 млн. тонн довоенного периода. Заложены гиганты металлургии — Магнитогорский и Кузнецкий заводы, Липецкий и др., развернута реконструкция действующих металлургических заводов. Непрерывно растущий под'ем металлургии в СССР ярко контрастирует с резким уменьшением выплавки у главных про-

изводителей железа в САСШ, Германии и Англии. В конце 1930 г. отмечается факт крупнейшего значения: выплавка стали и чугуна в СССР превысила продукцию английской металлургии. В ноябре 1930 г. в Англии выплавлено чугуна 309 тыс. т, в СССР — 410 тыс. т; стали в Англии — 441 тыс. т, в СССР — 496 тыс. т. В декабре в Англии выплавлено чугуна 355 тыс. т, а стали 343 тыс. т, в СССР — соответственно — 414 тыс. т и 490 тыс. т.

С конца 1930 г. СССР становится на четвертое место в мире по выплавке чугуна и стали, (данные статьи «СССР перегонит Англию в производстве черного металла» А. Газ. «Известия ЦИК СССР» от 1/I 1931 г.). С пуском же строящихся Магнитогорского, Кузнецкого и др. гигантов, Советский союз займет первое в Европе место по производству чугуна.

Добыча каменного угля возрастает на 75% более довоенного уровня и достигает в 1930 г. 56,7 млн. тонн (ожид. выполн.). Добыча нефти поднялась до 18,9 млн. тонн, составив за два года 30,6 млн. тонн против 28 млн. тонн по пятилетке (109,3%). Продукция электротехнического производства достигла в 1930 г. 586 млн. руб., а за два года — 786 млн. руб. на 33,7% превысив проектировки пятилетки. Продукция с.-х. машиностроения составила в 1930 г. 414 млн. руб., а за два года пятилетки—515 млн. руб., при чем продукция во втором году пятилетки на 28,7% превысила наметки пятилетнего плана и более чем в 6 раз превысила довоенный уровень.

Продукция общего машиностроения составила в 1930 г. 1 475 млн. руб., между тем как пятилеткой намечается на 1932/33 г. об'ем этой продукции в размере 2,058 млн. руб., т. е. пятилетка по машиностроению выполнена более чем на 70%. Производство тракторов за два года пятилетки составило 12,6 тыс. шт. против 8 тыс. шт., намеченных пятилеткой (превышение на 57,5%). Цемента произведено в 1930 г. 21,7 млн. бочек, а за два года — 33,8 млн. боч. против 33,5 млн. боч. по наметкам пятилетки. Несколько отстало производство основной химической промышленности: продукция суперфосфата за два года составила 559 тыс. тонн против 741 тыс. тонн, намечавшихся пятилеткой.

Легкая индустрия, несмотря на ряд затруднений в некоторых отраслях (текстиль), также достигает значительного роста, превысив довоенный уровень. Хлопчато-бумажных тканей выработано в 1930 г. 2 454 млн. м, а за два года 4 236 млн. м (против 6 236 млн. м по пятилетке), шерстяных тканей (с платками) — 129 млн. м, а за 2 года — 239,7 млн. м против 229,4 по пятилетке (превышение на 4,5%); льняных тканей за 2 года — 385 млн. м против 379 млн. (превышение на 1,6%). Бумаги и картона произведено в 1930 г. — 571 тыс. т. Продукция сахарного песку составила в 1930 г. — 1 737 тыс. центнеров. (Данные к. ц. 1931 г. Госплана СССР).

В основные фонды промышленности вложено за 2 года 4,6 млрд. руб. против 3,99 млрд., намеченных пятилеткой, т. е. более на 15,4%. Форсирование вложений в социалистическую индустрию обусловило повышенные темпы роста промышленного производства. В целом, вся валовая продукция промышленности, планируемой ВСНХ, составила в ценностном выражении (в ценах 1926/27 г.) за 1930 год — 17 551 млн. руб., при чем по линии гр. «А» — 10 734 млн. руб., т. е. более 60% падает на продукцию производства средств производства. Это видоизменение промышленной структуры в сторону значительного повышения удельного веса тяжелой индустрии, получавшей абсолютный перевес над

легкой, произошло в течение самого краткого промежутка времени и является результатом вступления новых мощных предприятий и форсированного развертывания реконструктивных работ. Валовая продукция промышленности НКСнаба составила в 1930 г. — 3 016 млн. руб. В целом, вся продукция промышленного производства (ВСНХ и НКСнаба) составила в 1930 г. — 20 567 млн. руб. Уже вступили в работу первые гиганты реконструктивного периода — Сталинградский тракторный, Ростовский сельмаш, Керченский металлургический. Сотни новых заводов, строящихся колоссов пятилетки (Магнитогорский, Кузнецкий, Свердловский, Нижегородский автострой, Краматорский машиностроительный, Харьковский и Челябинский тракторные, Саратовский и Н. Сибирский комбайнов, мощные химические комбинаты и т. д.) «подводят более высокую, самую передовую техническую базу под социалистические производственные отношения» («Правда» № 308, 7/XI 1930 г.).

Таковы основные показатели уровня, достигнутого нашей социалистической индустрией к началу третьего года пятилетки. Но этот уровень далеко ниже того, который в самое ближайшее время станет реальной действительностью. Уже заложена, уже завершается созданием та материально-техническая база, на основе которой Советский союз выдвинется в число самых мощных индустриальных стран мира, разрешая задачу «догнать и перегнать» капиталистические страны в производственно-техническом отношении.

Полная реальность и возможность разрешить эту задачу в минимально-исторические сроки наглядно иллюстрируется, помимо приводившихся уже данных, также и следующим сопоставлением темпов нашего индустриального роста с динамикой промышленного производства в наиболее мощных капиталистических странах. В самом деле, в то время, как наша промышленность, планируемая ВСНХ, дала во втором году пятилетки рост продукции на 25%, Англия за три квартала 1930 года снизила об'ем своей промышленной продукции на 8,4%, сравнительно с тем же периодом 1929 г.; Германия за тот же период — на 13%; САСШ — на 17,8%. Выплавка чугуна снизилась в Англии (за тот же период) на 10,1%, в Германии — на 22,6%, в САСШ — на 21,4%; стали: в Англии на 17,5%, в Германии — на 26%, в Америке — на 24,5%. Добыча угля: в Англии — на 4,8%, в Германии — на 10,6%, САСШ — на 10,3%.

В то время, как наша социалистическая индустрия развивает исключительные темпы роста, обеспечивая мощный хозяйственный под'ем СССР, сильнейшие страны капитала под жестокими ударами кризиса резко сокращают свою промышленную продукцию, выбрасывая на улицу миллионы и десятки миллионов безработных, обрекая их на голод и медленное умирание.

Общее число безработных в капиталистических странах достигает 25 млн. человек, из них в САСШ — около 9 млн. чел., в Германии — 4,5 млн. чел. в Англии — 4 млн. чел. [1]). У тех же, кто остался на работе, снижается зарплата (у германского рабочего за год на 15 — 20%, у

[1]) По позднейшим данным общее число безработных в капиталистических странах достигает уже свыше 35 млн. чел., что с семьями составит около 100 млн. чел. так или иначе затронутых безработицей. Эти небывалые даже для капиталистических стран цифры подписывают смертельный приговор социально-экономической системе капитализма, не могущей обеспечить участие в производственном труде десятков миллионов трудоспособных членов общества.

английского углекопа — на 19% сравнительно с 1924 годом) и увеличивается продолжительность рабочего дня (по преуменьшенным данным реформистского бюро труда, в Германии 27% рабочих работают более 8 часов в день, в Италии — 29%, Польше — 30%.

В Советском союзе, на основе достигнутых успехов, непрерывно возрастает материальный и культурный уровень рабочего класса и широких трудящихся масс. Достаточно указать на ликвидацию безработицы — факт огромного исторического и политического значения, особенно показательный, в связи с обрисованным выше положением пролетариата в капиталистических странах. Численность промышленного пролетариата выросла за один лишь 1930 год на 750 тыс. человек; численность же всего пролетариата (считая и с.-х. рабочих) увеличилась за этот год на 1,8 млн. человек. Заработная плата выросла на 12%; бюджет соцстраха достиг в 1930 году 1,6 млрд. руб. Значительно увеличились ассигнования на технику безопасности и отчисления в фонд улучшения быта рабочих. Семичасовым рабочим днем охвачено к концу 1929/30 года 45,5% всех промышленных рабочих, непрерывной производственной неделей — 67%.

Огромную роль в достигнутых успехах играет необычайно возросшая активность рабочего класса, энтузиазм социалистической стройки, охватившей широчайшие пролетарские массы. Изменилось их отношение к труду на основе социалистических производственных отношений, вырабатывается новая трудовая психология, труд превращается «в дело чести, в дело славы, в дело доблести и геройства» — (Сталин). Пролетариат выдвинул целый ряд новых форм, в которых проявляется его трудовой героизм, подлинное коммунистическое отношение к труду. Социалистическое соревнование и ударничество охватили около 3 млн. человек и становятся методом работы; встречный промфинплан парализовал вредительские замыслы и выдвигается, как один из основных элементов планирования; самозакрепление, батальоны пятилетки и т. п. — все эти формы производственного энтузиазма пролетариата выростают в мощный фактор успешного развертывания социалистического строительства, обеспечивают надлежащие темпы повышения производительности труда и преодоления многочисленных трудностей и препятствий на пути победного наступления социализма. Эта мощная волна производственной активности пролетариата является лучшим ответом оппортунистическому неверию в возможность непрерывного возрастания темпов социалистической индустриализации, лучшим ответом оппортунистической «темпобоязни», является внушительной демонстрацией миллионных пролетарских масс за генеральную линию партии.

Энергетической основой развития и реконструкции народного хозяйства СССР является интенсивное развертывание **электрификации.** Мощность электроустановок составила в 1930 г. 2 885 тыс. квт. (против 1 789 тыс. квт. в 1928 г. и 2 097 тыс. квт. в 1929 году). Мощность районных электростанций составила 1 300 тыс. квт. (против 572 и 710 тыс. квт. в 1928 и 1929 г.): фабрично-заводских станций — 1 100 тыс. квт. и местных электростанций, включая и сельские — 485 тыс. квт.

Выработка электроэнергии достигла в 1930 г. 8,8 млрд. квт.-ч., в т. ч. районных станций 4 млрд. квт.-ч., фабрично-заводских — 3,7 млн. квт.-ч. и местных — 1,1 млрд. квт.-ч. Капитальные вложения в строи-

тельство районных электростанций возрастали с 176,2 млн. руб. в 1928 г. до 250,9 млн. руб. в 1929 г. и 388,5 млн. руб. в 1930 году. В ряде районов создаются собственные энергетические базы путем сооружения мощных районных электроцентралей, использующих местные виды топливных ресурсов (торф, бурый уголь) и гидроэнергию. (Днепрострой, Шатурская, Каширская, Нижегородская, Иваново-Вознесенская, Волховская, ЗАГЭС, Ленинградская II, Кизеловская, Челябинская, Зуевская, Штеровская, Сталинградская и др.).

Выстроен и строится ряд новых гигантов электростанций, реализующих проектировки известного плана ГОЭЛРО.

План ГОЭЛРО (государственной электрификации России) был принят VIII с'ездом советов (декабрь 1920 года), как програма электрификации страны, обусловливающая ее хозяйственное восстановление и развитие. Именно об этом плане В. И Ленина сказал на указанном с'езде советов: «на мой взгляд это (план ГОЭЛРО) вторая программа партии... она нам нужна как первый набросок, который перед Россией встанет как великий хозяйственный план, рассчитанный не меньше чем на 10 лет и показывающий, как перевести Россию на настоящую хозяйственную базу, необходимую для коммунизма». В основу построения плана ГОЭЛРО была положена идея о том, что план электрификации является основой единого хозяйственного плана. «Электроэнергетика, как основа правильного технологического разделения общественного труда; электроэнергетика, как основа модернизации, специализации и комбинирования разнообразнейших производств; электроэнергетика, как мощный рычаг реконструкции транспорта и сельского хозяйства с наибольшим совершенством ведущий борьбу с пространством; электроэнергетика — основа экономического районирования; электроэнергетика, как величайший фактор победы новых социалистических форм организации труда» (т. Кржижановский «К десятилетию плана ГОЭЛРО»—«Правда» № 351 22/XII 1930 г.).

План ГОЭЛРО наметил постройку 20 тепловых электростанций и 10 гидроэлектростанций, которые должны были дать общую установленную мощность в размере 1 750 тыс. квт. в кратчайший срок — 10 лет. К началу 1932 года (т. е. через 10 лет после фактического приступа к осуществлению плана) мощность районных станций и достигнет около 2 млн. квт., при чем географическое размещение этой мощной сети энергетических центров отвечает, в основном, установкам плана ГОЭЛРО. Электростроительная программа плана близится к своему завершению в намеченные сроки.

В области сельского хозяйства произошли гигантские сдвиги, развернулись процессы, в корне изменившие социально-экономическую структуру сельскохозяйственного производства. Результатом правильной ленинской политики партии, твердого осуществления генеральной линии, развертывания индустрии, насаждения машинотракторных станций, совхозов, развития кооперирования, решительного наступления на кулачество на базе союза с середняком — явился поворот миллионных масс крестьянства к социализму, коренной перелом в развитии сельского хозяйства в сторону огромного роста социалистического сектора с соответствующим ростом основных производственных элементов этой отрасли народного хозяйства. Проектировка пятилетнего плана, наметившая к концу пятилетки охват колхозами 20% крестьянских хозяйств, далеко превзойдена действительным размахом колхозного строительства. На 1 декабря 1930 года было об'единено колхозами

во всех отраслях сельского хозяйства свыше 6,15 млн. крестьянских хозяйств, т. е. 24,1%. В основных зерновых районах этот процент поднимается почти до 50. Посевная площадь колхозов (по весне и осени 1930 года) достигла 43 млн. га против 20 млн. га, намечавшихся пятилеткой в 1932/33 г., «это значит, что за первые два года пятилетки мы успели превзойти вдвое всю пятилетнюю программу» (из постановления декабрьского пленума ЦК и ЦКК ВКП(б). Процессы коллективизации продолжают развиваться и дальше, показывая тем самым, что достигнутые успехи опираются на твердую основу, что эти успехи являются исходной базой дальнейшего продвижения. В самом деле, на 10 марта 1931 года по данным сводки НКЗ СССР число коллективизированных хозяйств достигло уже 37,5% общего числа хозяйств, при чем в ряде зерновых районов число этих хозяйств превышает 70%: Сев.-Кавказский край — 77,1%, Левобережье Средне-Волжского края — 72,2%, АССР немцев Поволжья — 77,1% и т. д. Успехи социалистического строительства в деревне обусловили и соответствующее направление политики советской власти, переход от политики ограничения кулачества к политике его ликвидации как класса на основе сплошной коллективизации. Последние корни капиталистических элементов в нашей стране выкорчевываются и уничтожаются, ибо уничтожаются те экономические условия, которые рождают капитализм.

«Строительство социализма на основе индустриализации страны и ликвидации кулачества, как класса, на базе сплошной коллективизации вот то, что определяет политику советской власти в настоящий период» (В Молотов. Доклад о народнохозяйственном плане 1931 г. на III сессии ЦИК СССР).

Наряду с огромным ростом колхозного движения, широко развернулось строительство совхозов — «становой хребет социалистической перестройки сельского хозяйства». Принятое партией два года тому назад решение о приступе к организации крупных зерновых совхозов с заданием к концу пятилетки получить от них 17,5 млн. центнеров товарного хлеба — выполнено с многократным превышением указанного задания: уже в 1931 году Зернотрест дает вдвое большую товарную продукцию. К концу второго года пятилетки развернуто на территории СССР 142 зерносовхоза с общей площадью в 12 млн. га (в т. ч. пригодной для пахоты 8,5 млн. га) и валовым сбором зерна в 1930 г. — 9 млн. центнеров Зерновые фабрики в своей работе опираются на высокую техническую базу. Число комбайнов в совхозах повысилось с 45 в 1929 году до 1 600 в 1930 году. Наши крупные зерносовхозы, являясь высшим выражением социалистических форм организации с.-х. производства, представляют по своему об'ему, уровню механизации и т. п. наиболее мощные в мире с.-х. предприятия, далеко перегнав сильнейшие капиталистические страны Европы и Америки.

На основе успешной социалистической перестройки сельского хозяйства, развертывания совхозно-колхозного строительства, разрешена под руководством партии зерновая проблема — одна из сложнейших проблем нашего строительства. Более половины товарного хлеба в урожае истекшего года было дано социалистическим сектором. Посевные площади дали небывалый ранее прирост (на 10 млн. га); значительно превзошел довоенной уровень и валовой сбор. Разрешение, в основном, зерновой проблемы является огромной важности достижением социалистического строительства, крупнейшей политической победой, вдребезги разбившей предсказания правых оппортунистов о

невозможности справиться с хлебными затруднениями без помощи кулака. На тех же основаниях партия приступила к разрешению другой важнейшей проблемы сельского хозяйства — проблемы животноводческой. Применением блестяще оправдавших себя методов, методов организации крупного обобществленного хозяйства — уже достигнут ряд крупнейших успехов и в этом направлении. Трестом «Скотовод» к концу 1930 года развернуто 128 мясосовхозов с освоением 15,7 млн. га земель и сформированием стада в 1 004 тыс. голов скота. Трестом «Свиновод» развернуто 274 совхоза с 147 тыс. гол. свиней; в 1931 году будет выпущено товарной продукции 400 тыс. гол. свиней, в 1932 году — 3 млн. голов и в 1933 г. — 7 млн. голов.

Наряду с зерновыми и животноводческими, развертываются мощные совхозы по линии технических и специальных культур (льносовхозы и т. п.). Быстрыми темпами растет сеть машинотракторных станций — опорных центров социалистической перестройки сельского хозяйства. Весной 1930 года вступило в действие 157 машинотракторных станций, выполнивших весенний посевной план с превышением на 34% и содействовавших значительному расширению колхозных посевов. В районах МТС значительно повышается процент коллективизации (по Сев. Кавказу к концу 1930 г. в районах МТС — до 89% против 59% по краю в целом, на Украине до 65% против 34%). В 1931 году вступает в действие 812 МТС с 554 тыс. л. с.

В соответствии с огромным ростом социалистического сектора, находится развитие производственно-технической базы сельского хозяйства. Посевные площади растут невиданными ранее для сельского хозяйства темпами, повышаясь с 118 млн. га в 1928/29 году до 127,8 млн. га в 1929/30 году, т. е. на 10 млн. га. Посевная площадь совхозов достигла 3,9 млн. га, колхозов — 38,3 млн. га; площадь, обрабатываемая МТС — 2,3 млн. га. Площадь под зерновыми составила — 102 млн. га: хлопком — 1,6 млн. га (182% довоенной); подо льном (долгунец) 1,8 млн. га, сахарной свеклой — 1,034 млн. га (140% довоенной). И по зерновым, и в особенности техническим, проектировки пятилетки превзойдены. Еще более значителен рост продукции сельского хозяйства. Валовая продукция зерновых составила в 1930 году 872,6 млн. центнеров против 717 млн. в 1929 году, т. е. на 21,8% больше, в т. ч. совхозы дали 30,5 млн. центнеров и колхозы 252,6 млн. центнеров. Валовая продукция хлопка достигла 13,46 млн. центнеров против 8,6 млн центн. в 1929 году, сахарной свеклы — 151,7 млн. центн. против 62,5 млн. центн. Численность скота в 1930 году (на весну) составила: рабочих лошадей (без гулевых) — 21,3 млн. гол., крупного рогатого скота 53,8 млн. голов в т. ч. коров 26,6 млн. гол., овец 100,5 млн. гол., свиней — 13,2 млн. голов. Обобществление скота также достигло крупнейших размеров: численность обобществленных рабочих лошадей повысилась с 0,8% общего их числа в 1928 году и 1,7% в 1929 году до 17,2% в 1930 году; коров — с 0,4% и 0,8% до 6,6%.

Валовая продукция животноводства составила в 1930 году: мяса и сала 3 128 тыс. т (без голья), в т. ч. совхозы — 90 тыс. т (рост против 1929 года на 542%) и колхозы — 160 тыс. т (рост на 627%); молока — 28 459 тыс. т; яиц — 6 500 млн. штук, шерсти — 1 410 тыс. центнеров.

Валовая продукция сельского хозяйства в ценностном выражении составила в 1930 году 14 899,5 млн. руб. (в ценах 1926/27 года) в т. ч. совхозы 490,8 млн. руб., колхозы — 3 029,1 млн. руб.; в этом числе валовая продукция растениеводства составила 10 083,2 млн. руб., в т. ч.

совхозы — 387,5 млн. руб., колхозы — 2 811,7 млн. руб.; валовая продукция животноводства 4 816,3 млн. руб., в т. ч. совхозы 102,3 млн. руб. и колхозы 217,4 млн. руб.

Производственное вооружение сельского хозяйства характеризуется в 1930 году следующими показателями: число работающих тракторов составило 90 тыс. штук (считая трактор 10 л. с.) из них в совхозах — 44,2 тыс. шт., в колхозах — 24,3 тыс. шт. и МТС — 21,5 тыс. шт.; с.-х. машин завезено в течение года на сумму 449 млн. руб., в т. ч. совхозы 75 млн. руб., колхозы 264 млн. руб.; производство сложных машин составило: 41,4 тыс. шт. тракторных плугов, 71,2 тыс. шт. тракторных борон, 35 тыс. шт. тракторных сеялок, 0,2 тыс. шт. сноповязалок, 0,3 тыс. шт. комбайнов и 21,5 тыс. шт. тракторных тележек; снабжение минеральными удобрениями выразилось в размере 401 тыс. т суперфосфата, 160 тыс. т фосфорных, 4 тыс. т калийных удобрений, 94 тыс. т азотистых, а всего 665 тыс. тонн, в т. ч. совхозы 211 тыс. тонн и колхозы 90 тыс. тонн.

В результате твердого и последовательного осуществления ленинской политики партии на социалистическую индустриализацию, стали реальностью те 100 тыс. тракторов, о которых говорил В. И. Ленин, когда намечал пути социалистической перестройки сельского хозяйства. Стало возможным невиданное повышение производительности труда в этой, наиболее отсталой отрасли народного хозяйства, созданы предпосылки, обусловившие интенсивное развитие социалистических форм организации с.-х. производства и их перевес над формами частнокапиталистическими. Успехи социалистической перестройки сельского хозяйства, ликвидация кулачества, как класса на базе сплошной коллективизации, переход миллионных масс крестьянства к социалистическим формам — обусловливает выкорчевывание последних корней капитализма и обеспечивает могучий рост социализма, вопреки отчаянному сопротивлению классовых врагов.

Транспорт имеет огромное значение в СССР с его необ'ятной территорией, удаленностью местонахождения богатейших природных ресурсов от районов сосредоточения основных масс населения. Между тем, железнодорожная сеть развита главным образом в европейской части Союза, в особенности в центральных районах и Украине; огромные же области азиатской части и севера европейской весьма слабо обслужены ж.-д. транспортом. За последние годы советской властью обращено серьезное внимание на развитие ж.-д. транспорта, отставшего от развития прочих отраслей хозяйства (удельный вес основных фондов ж.-д. транспорта в общих основных фондах СССР снижался с 17,4% в 1924/25 году до 15,3% в 1926/27 г. и до 14,5% в 1929/30 году). Выстроен и строится ряд новых ж.-д. линий; в 1930 г. закончена постройка Туркестано-Сибирской ж.-д. магистрали протяжением свыше 1,8 тыс. км, крупнейшей из строящихся в мире в настоящий период железных дорог. Длина ж.-д. сети увеличивается с 1927/28 по 1930/31 г. с 76 тыс. км до 80 тыс. км, что составит 136,7% от довоенного уровня. Однако, лишь около 0,38 км. ж.-д. пути приходится на 100 кв. км территории и 1,68 км на 10 тыс. человек населения (в то время как во Франции еще до войны протяженность ж.-д. сети составляла 9,6 км на 100 кв. км и 13 км на 10 тыс. жит.; в Германии соответственно — 13,4 км и 10,8 км; в Бельгии же 29,9 км и 11,9 км). Соответствующее внимание развитию транспорта, усиление капиталовложений и т. п. кладет конец отставанию транспорта и обеспечивает надлежащее развертывание нового ж.-д. строительства. Это тем более необходимо, что использо-

вание ж.-д. транспорта достигло несравненно большей интенсивности, нежели в довоенное время, и значительно превысило даже предположения пятилетнего плана. В самом деле, грузооборот ж.-д. транспорта достиг в истекшем году 235 млн. тонн, более, чем на 25% превысив проектировки второго года пятилетки. В общем грузообороте ж. д. в 1930 году перевозки хлеба составили 25,9 млн. тонн угля — 43,1 млн. т, нефтепродуктов — 13,8 млн. т, лесоматериалов — 30,9 млн. т, стройматериалов — 28 млн. т.

Общая работа жел. дорог в 1930 г. выразилась в 190,5 млрд. тонно-километров, в т. ч. грузовая — 138,5 млрд. т-км и пассажирская — 52,0 млрд. т-км. Средняя дальность пробега груза — 568 км. Капитальные вложения в ж.-д. транспорт составили 731 млн. руб. в 1928 г., 873 млн. р. в 1929 г. и 1 242 млн. р. — в 1930 году. Грузооборот речного транспорта составил в 1930 г. 74,7 млн. тонн, в т. ч. нефтепродукты 6,5 млн. т, лесоматериалы — 52,1 млн. т. Капиталовложения в речной транспорт составили 49 млн. руб. в 1928 г., 86 млн. руб. в 1929 г. и 106 млн. руб. в 1930 г. Восстанавливается и развивается судоходство по старым водным системам, организуются новые судоходные линии, подготовляется строительство Волго-Донского канала, частично осуществляемое (углубление Ростовского порта и др.). Грузооборот морского транспорта (морских портов) достиг 46,7 млн. тонн (по плану) в т. ч. внешние моря — 30,8 млн. т. Капиталовложения за 1928—1930 гг. составили 59 млн. руб., 86 млн. руб. и 114 млн. руб. В целом, вся грузовая работа ж.-д. и водного транспорта составила в 1930 г. 365,4 млн. тонн; капиталовложения во все виды транспорта составили в 1930 году — 1 783 млн. руб.

Особо следует отметить значительное развитие работы народной связи, продукция которой возросла с 3,7 млрд. уч. единиц в 1928 г. до 7,4 млрд. уч. единиц в 1930 г. Городская почтовая сеть выросла до 2 288 единиц в 1930 г., против 1 615 ед. в 1928 г., сельская — до 20 130 ед. против 10 830 ед. Быстрыми темпами развивается радиофикация СССР; число трансляционных точек НКПиТ по проволоке достигло 630 тыс.; общая мощность передатчиков — 548 квт.

На основе решающих сдвигов в деле развертывания социалистической реконструкции промышленности и сельского хозяйства СССР; достигнуты крупнейшие успехи и по линии разрешения узловых проблем в области **обмена и распределения:** продовольственное снабжение страны в целом и рабочего класса, в особенности, а также экспортно-импортные операции. Разрешена, в основном, сложнейшая задача планомерного снабжения трудящихся масс продуктами широкого потребления, несмотря на временные затруднения, обусловленные отчаянным сопротивлением классового врага (злостный убой скота под влиянием кулацкой агитации, вредительство), — дефектами торгово-кооперативного аппарата, а главное, колоссально возросшим платежеспособным спросом рабочих и крестьянских многомиллионных масс, опережавшим до сих пор даже высокие темпы прироста промышленной продукции.

Эти трудности, трудности нашего роста, быстро изживаются по мере дальнейшего развертывания социалистического наступления.

Товарооборот почти целиком находится в руках обобществленного сектора и быстро увеличивает свои размеры. В 1926/27 г. валовой торгово-посреднический оборот (по всему кругу посреднической торговли, без трестов синдикатского типа и оптово-розничных магазинов трестов) составлял 29,1 млрд. руб., в 1929/30 г. — увеличивается до

59,3 млрд. руб., т. е. удваивается. В посреднический оборот поступило в 1929/30 г. всего 20,1 млрд. руб. (по ценам поступл.), в т. ч. от цензовой промышленности — 12,2 млрд. руб., проч. цензовой промышленности 0,87 млрд. руб., мелкой промышленности — 2,4 млрд. руб., сельского хозяйства — 3,6 млрд. руб. и проч. поступлений — 0,85 млрд. руб. (данные к. ц. 1931 г. Госплана СССР).

Внешнеторговый оборот (экспорт-импорт) составивший в 1926/27 г. 47,9% от довоенного уровня, повышается до 56,8% этого уровня в 1927/28 г., 67,9% — в 1928/29 г. и до 80% довоенного уровня в 1929/30 г. (ожидаемое выполнение).

Структура нашего экспорта характеризуется интенсивным ростом вывоза промышленных товаров, особенно горных (нефть, марганец) и полуфабрикатов (лес — полуобработанный и необработанный); в 1930 г. начинает развиваться и с.-х. экспорт на основе успехов социалистической перестройки сельского хозяйства. Торговый баланс дает активное сальдо против пассива в 1927/28 г. Структура и динамика экспорта отчетливо отражает процессы развертывания социалистической реконструкции народного хозяйства страны, развертывания индустриализации и коллективизации сельского хозяйства. В 1928/29 г. наш вывоз нефти составил 5,5% мирового нефтяного экспорта, леса — 10—11% мирового, льна — 30,2%, марганцевой руды — 41%, асбеста — 4,5%, сахара — 6,5%, яиц — 15,5%, пушнины — 30—40% (данные к. ц. 1929/30 г. Госплана СССР). С каждым годом СССР завоевывает все более прочное место в мировой торговле, несмотря на истерические вопли о «демпинге» и попытки наиболее агрессивных империалистических группировок воспрепятствовать советскому экспорту.

Потребительская кооперация имеет в 1930 г. громадные достижения в области роста количественных показателей. Из общего количества взрослого населения в 100,1 млн. чел. к началу 1931 г. кооперировано городской и сельской кооперацией 59,7 млн. чел. Кооперированность взрослого городского населения поднимается с 39,1% в 1929 г. до 82,2% к концу 1930 г.; число пайщиков по линии городской кооперации увеличилось на 6,6 млн. чел., достигнув 20,5 млн. чел. Кооперированность взрослого сельского населения возрастает соответственно с 33% до 52,9%; число пайщиков по линии сельской кооперации увеличилось на 15,4 млн. чел., достигнув 39,2% млн. чел.

Проектировка пятилетнего плана перевыполнена с значительным превышением; план намечал лишь к концу пятилетия 16,5 млн. человек пайщиков городской кооперации и 31,8 млн. чел. сельской кооперации. Паевой капитал потребкооперации увеличился с 463,9 млн. руб. в начале 1930 г. до 909,5 млн. руб. в начале 1931 г., при чем по линии городской кооперации — с 189,9 млн. руб. до 358,7 млн. руб. и по линии сельской кооперации — с 274 млн. руб. до 543,8 млн. руб. Средний размер пая повысился с 13,68 руб. к началу 1930 г. до 17,50 руб. к началу 1931 г. в городской кооперации и с 11,50 руб. до 13,87 руб. — в сельской. Собственные средства кооперации превышают 1,6 млрд. руб. Розничный оборот потребкооперации достиг в 1930 г. — 12 млрд. руб. (против 9,9 млрд. руб. в 1929 г.), что составляет 66% всего товарооборота страны. Продукция цензовой промышленности потребкооперации возросла с 468 млн. руб. до 571 млн. руб. Широко развернулась сеть учреждений общественного питания, мощность которых увеличилась с 11,2 млн. блюд в сутки в 1929 г. до 17,2 млн. блюд в 1930 г.; выстроен и строится ряд крупнейших фабрик-кухонь, хлебозаводов, общественных столовых и т. д.; положено начало развитию пригород-

ных хозяйств: освоено 47,5 тыс. га под огороды, на фермы раб. кооперации поставлено 123,5 тыс. голов молочного скота, развивается свиноводческое хозяйство и т. д. В капитальное строительство потребкооперации было вложено 92,1 млн. руб. в 1930 г. Энергичное улучшение качественной стороны деятельности потребительской кооперации, несколько отстававшей до последнего времени в этом отношении, решительная перестройка ее работы «на основе общественной мобилизации масс вокруг основных задач снабжения и правильной организации социалистических форм распределения», как это указывается резолюцией Пленума ЦК и ЦКК ВКП(б) (1930 г. декабрь), обеспечивает преобразование гигантского аппарата потребкооперации в четко работающий основной рычаг социалистического распределения.

Небывалый размах народно-хозяйственного строительства, постройка и вступление в работу тысяч новых фабрик и заводов, электростанций и ж.-д. магистралей, организация крупнейших совхозов, МТС, колхозное строительство и т. д., обеспечив ликвидацию безработицы с исключительной остротой выдвинули и **проблему кадров.** Покрытие огромной потребности как в массовых кадрах, так и в кадрах специалистов, становится одним из решающих факторов дальнейшего успешного развертывания социалистического строительства. И как ни сложна задача в кратчайший срок, в стране с громадным сельским населением и низким, сравнительно, культурным уровнем, образовать сотни тысяч и миллионы квалифицированных индустриальных рабочих, десятки и сотни тысяч инженеров и техников, задача эта разрешается форсированными темпами.

Контингенты учащихся ФЗУ возрастают с 163,3 тыс. чел. до 582 тыс. чел. в 1930 г. (к концу года); контингенты рабфаков достигают в 1930 г. — 172,2 тыс. чел.; контингенты техникумов — 337,2 тыс чел., контингенты вузов 201,7 тыс. чел. Развертывается дополнительная система подготовки специалистов, обучение выдвиженцев и переквалификация практиков и т. п., но особенно широкий размах эти мероприятия получают в 1931 году (см. ниже — о к. ц. на 1931 г.), в течение которого по линии разрешения проблемы кадров будут достигнуты крупнейшие успехи.

Социально-культурное строительство за последнее трехлетие развернулось в огромных масштабах, захватывая широчайшие слои населения, приобщая к культурной революции самые отсталые народности Советского союза. Боевыми задачами в области массового народного просвещения являются проведение всеобщего обязательного начального обучения и ликвидации неграмотности. Истекший 1930 год явился годом перелома на пути осуществления всеобщей грамотности. Общий контингент детей, охватываемых всеобщим обучением по одной лишь школе первой ступени на 1930/31 учебн. год достиг 14,2 млн. детей против 9,8 млн. в 1927/28 г. 10,4 млн. в 1928/29 году и 11,6 млн. в 1929/30 г.

В целом же, весь контингент по всеобучу (с учащимися переростками и учащимися в школе семилетке) достигает 19,3 млн. чел., что более чем в три раза превышает довоенные контингенты и приближается к проектировкам пятилетки на 1932/33 г. (около 20 млн. чел.), т. е. культурная пятилетка по линии всеобуча выполняется в три года. Против прошлого года эти контингенты возрастают на 44%; разрешение задачи всеобщего обучения развивается в темпах, не имевших еще места ни в одной капиталистической стране.

Ф-208650
34367

Миллионы взрослых и подростков также охвачены учебой, ликвидируют свою неграмотность. В то время, как в довоенный период количество неграмотного населения за несколько десятков лет снижалось лишь на несколько процентов, за тринадцать лет пролетарской революции количество неграмотных снизилось на 28%. Число охваченных ликбезом достигло в 1930 г. 19,6 млн. чел., в т. ч. неграмотных — 12,7 млн. чел. и малограмотных — 6,9 млн. чел. Общее количество неграмотных (от 16 до 40 лет) составляет по Союзу — 18,6 м. ч., количество малограмотных — 20,9 млн. чел. При этом, из общего количества 39,5 млн. чел. неграмотных и малограмотных на долю города приходится — 4,8 млн. чел., на долю деревни — 34,7 млн. чел., на долю же пролетариата в городе и в деревне лишь 2,2 млн. чел. Эти данные показывают, что для указанных возрастов задача ликвидации неграмотности и малограмотности — задача, по преимуществу, деревенская и что в отношении пролетариата и городского населения эта задача может быть разрешена в срок, примерно, одного года, а в отношении сельского населения — в два года.

Дошкольными учреждениями охвачено в 1930 г. 2,1 млн. детей, в т. ч. детскими садами и очагами 0,3 млн. и детплощадками, комнатами и проч. — 1,8 млн. детей. Детдома и проч. учреждения соц. правовой охраны несовершеннолетних охватывают — 223,2 тыс. детей.

Особо следует отметить достижения массового просвещения по линии национальной. Массовые школы работают более чем на 70 языках, создается широкая и твердая база строительства культуры «национальной по форме, пролетарской по существу».

Наряду с огромными количественными успехами, в 1930 г. достигнут также перелом и в области качественных моментов, осуществления политехнизации школы, введения в работу массовой школы методов социалистического соревнования и ударничества. Новый политехнический характер школы, все шире распространяющийся, связан с массовым прикреплением школ к фабрикам, МТС, совхозам и колхозам, заключением договоров между школами и предприятиями, шефством заводов над школой, организацией производственной практики учащихся, политехнической переподготовкой педагогов и т. п.

В невиданных темпах развертывается деятельность советской **печати;** показатели ее роста, это — показатели размаха культурной революции. Расход бумаги на печать поднимается с 142,2 тыс. тонн в 1929 г. до 211,5 тыс. тонн, т. е. на 41,5%, в т. ч. газетной — 144 тыс. т и печатной — 77,5 тыс. т. Разовый тираж всех газет выростает с 12,5 млн. экз. в 1929 г. до 22 млн. экз., т. е. на 76%; книги — с 2 010 до 3 025 млн. печатных листов, т. е. на 50,5%, в т. ч. учебники с 730 до 1 110 млн. печ лист. (+ 52,1%), производственно-техническая литература — с 80 до 195 млн. печ. лист. (рост на 143,8%) и социально-политическая литература — с 601 до 1 070 млн. печ. лист. (+ 78%).

Вся печатная продукция достигает 11 млрд. листов оттисков, причем в это количество не входит продукция низовой печати, по линии которой имеется свыше 1 500 фабрично-заводских и совхозно-колхозных газет с разовым тиражем около 2 млн. экз. (из данных к. ц. 1931 г. Госплана СССР). Быстро увеличивается количество газет в районах, усиливается выпуск литературы национальностей. Ни одна капиталистическая страна не знает таких темпов, в каких развивается советская печать — этот могучий рычаг культурно-политического воспитания широких трудящихся масс, острейшее боевое оружие ленинской партии в ее победоносной борьбе за большевистские темпы социалистического

строительства и полный разгром правых и «левых» оппортунистов с разоблачением их, как агентуры классового врага.

Народное здравоохранение достигло ряда крупнейших успехов в развертывании сети своих учреждений и распространении медико-санитарных мероприятий среди широких масс трудового населения Советского союза, в несколько раз превышая довоенный уровень своего развития. Деятельность советского здравоохранения все теснее увязывается с очередными задачами соц. строительства и характеризуется в настоящее время углублением классового принципа, усилением мер, сокращающих потерю рабочего времени из-за временной нетрудоспособности, ростом медико-санитарного обслуживания важнейших промышленных центров (Донбасс, Урал, Кузбасс и т. п.), транспорта, социалистического сектора сельского хозяйства, а также национальных районов и нацменьшинств. Сеть больничных коек в городах и фабрично-заводских поселках (без психиатрических и в домзаках) достигла в 1930 г. — 151,1 тыс. коек, в т. ч. заразных 21 тыс.; в сельских местностях — 110,3 тыс., в т. ч. заразных — 8,5 тыс. Число коек на 10 тыс. населен. в городах составило — 4,81 койки, в сельских местностях — 0,86 койки. В городах число полных врачебных приемов составило 28,98 тыс.; врачей помощи на дому — 2 877; пунктов первой помощи на предприятиях—2 500; туберкулезных коек (санатор.)—30 тыс.; санитарных врачей — 1 934; санитарно-гигиенич. и бактериологич. лабораторий — 817; дезостанций — 82; дезопунктов — 376. В сельских местностях число врачебных участков достигло 8,8 тыс.; на 1 врачебный участок приходится 14,6 тыс. человек сел. населения; число самостоятельных фельдшерских пунктов — 3,9 тыс., туберкулезных пунктов — 142, сан. врачей — 1,3 тыс.

Число транспортных коек в СССР составило в 1930 г. — 18,2 тыс., психиатрических — 35,9 тыс. (данные к. ц. 1931 г. Госплана СССР).

Вовлечение сотен тысяч женщин в производство с особой актуальностью выдвигает задачу широкого развития ясельной сети. Число мест в постоянных городских яслях достигло в 1930 г. — 71,6 тыс., в постоянных сельских яслях — 35,8 тыс. и в сезонных сельских — 7.50 тыс.

Широко развивается курортно-санитарное дело, сеть домов отдыха физкультуры и пролетарский туризм. Обслуживаются по этим линиям в первую очередь рабочие массы, получившие совершенно недоступную им в буржуазных странах возможность пользоваться всеми достижениями медико-санитарного дела, восстанавливать здоровье в лучших курортных районах страны, использовать для отдыха дворцы, парки, горные местности и т. п.

Финансы Советского союза характеризуются непрерывным и здоровым ростом; финансовая система социалистического государства все более широко охватывает растущий народный доход страны, становится основным рычагом его перераспределения, аккумуляции средств и направления их на решающие участки социалистического строительства. Государственный бюджет СССР колоссально вырос за последние годы. В 1926/27 г. сводный государственный бюджет составлял 6,4 млрд. руб., в 1930 же году возрастает до 14,9 млрд. руб., значительно превосходя проектировки пятилетки (за 1928/29 г. и 1929/30 г. пятилетка проектировала размер госуд. бюджета в 17 млрд. руб., в действительности же бюджет за эти 2 года составил 21 млрд. руб., т. е. на 24% выше проектировок пятилетки). Быстро растут накопления обобществленного хозяйства; усиленными темпами развивается моби-

лизация средств населения. В общей сумме доходов госбюджета 1930 г., равной 14 855 млн. руб., налоговые доходы составляют 7 400 млн. руб., в т. ч. налог с оборота — 6 280 млн. руб., с.-х. налог — 359 млн. руб.; неналоговые доходы — 2 762 млн. руб., в т. ч. отчисления от прибылей промышленности ВСНХ — 1 350 млн. руб. Государственные займы составляют 1 032 млн. руб.; доходы транспорта — 3 325 м. р.

В расходной части основную часть составляет финансирование народного хозяйства. В общей сумме расходов — 14 666 млн. руб. (превышение доходов над расходами об'ясняется приростом т/счет. за 9 мес. 1930 г. и неполностью отраженными некоторыми расходами) расходы на финансирование нар. хозяйства достигают — 8 993 млн. руб.; соц.-культ. расходы — 835 млн. руб.

Сводные балансы кредитных учреждений за период 1926/27 — 1929/30 гг. более чем удваиваются (на 1/X—1929 г. составляют 201,1% против 1/X 1927 г.). Внедряется практика безналичных расчетов, проведена кредитная реформа, в корне изменившая формы финансирования. Социалистическое государство берет под контроль и направляет по линии строительства социализма более половины всего народного дохода страны (около $^2/_3$ в 1931 г.).

Таковы основные важнейшие показатели, характеризующие те гигантские успехи социалистического строительства, тот уровень хозяйственного и культурного развития, с которым Советский союз вступил в 1931 год, в третий решающий год пятилетки.

Как известно, начало хозяйственного года было перенесено с 1 октября на 1 января — факт сам по себе свидетельствующий об огромных достижениях нашей плановой социалистической системы хозяйства, охватывающей ныне своими регулирующими рычагами основные элементы народнохозяйственного организма, в том числе и сельское хозяйство, где до последнего времени преобладали еще факторы стихийного порядка. Квартал октябрь — ноябрь — декабрь 1930 г., получивший наименование особого и ударного квартала, имел свой самостоятельный план с огромными количественными и качественными заданиями. Этот особый квартал сыграл весьма положительную роль в подготовке к развертыванию социалистического наступления в третьем году пятилетки, осуществил перелом в народно-хозяйственном развитии и, несмотря на некоторое недовыполнение плановых наметок, преодолел в значительной степени прорывы IV квартала 1929/30 года.

Характеристика состояния народного хозяйства и культурного строительства СССР, экономический его обзор — были бы, в значительной мере, неполны без данных о народнохозяйственном плане на текущий 1931 год. Плановое начало глубоко внедрилось в нашу хозяйственную систему, основные хозяйственные процессы в стране развертываются направляемые плановыми директивами, те или иные отклонения, недовыполнение и перевыполнение — не колеблют, не изменяют основных принципиальных линий движения народнохозяйственного целого. Когда план составлен и принят, проверен встречными вариантами и утвержден высшими руководящими органами партии и правительства, этот план близок к реальности и в своих, повторяем, основных принципиальных чертах дает более верное представление о народнохозяйственном развитии страны, нежели данные о достигнутом, но фактически ставшем уже прошлым, уровне экономического роста, который непрерывно изменяется, поднимается и растет, стремясь достигнуть намеченных планом контуров, вылиться в формы, предуказанные плановой директивой.

Поэтому мы приведем основные, важнейшие показатели, характеризующие размах хозяйственного и культурного строительства СССР в наступившем 1931 году.

1931 год — это год решающий в деле осуществления задачи выполнить пятилетку в четыре года, год, в течение которого мы должны «завершить построение фундамента социалистической экономики СССР». План на 1931 г. построен, как план форсированного развертывания социалистического наступления по всему фронту, вытеснения и ликвидации остатков капиталистических элементов, план огромного ускорения процессов индустриализации страны и обобществления сельского хозяйства и значительного роста на этой основе материального и культурного благосостояния широких трудящихся масс. Выполнение этого плана должно обеспечить преодоление в основном тех трудностей и препятствий, которые тормозили выполнение плана 1929/30 года, имевшего, наряду с успехами и достижениями, и ряд прорывов и дефектов в осуществлении плановых наметок. Достижения истекших лет отнюдь не дались самотеком и без труда, но завоевывались в напряженнейшей борьбе, в мобилизации всех сил и средств на преодоление трудностей, в решительных боях за высокие темпы социалистического строительства. Почему же на новый 1931 год темпы еще более повышены, задания еще более грандиозны, напряжение сил еще более высокое. Да, потому, что: «основными условиями успешного и скорейшего преодоления этих трудностей являются — ускорение темпов социалистического строительства и развернутое наступление на капиталистические элементы по всему фронту. Всякое ослабление этих темпов в угоду капиталистическо-кулацким элементам и ослабление наступления против них означало бы на деле не смягчение трудностей, а их усугубление, усиление позиций классовых врагов пролетарской диктатуры» (из резолюции XVI с'езда ВКП(б) по отчету ЦК).

Вот почему план на 1931 г. предусматривает значительно более высокие темпы социалистического строительства, более интенсивное развертывание процессов социалистической реконструкции. Успехи предыдущих лет создали ту базу, те предпосылки, которые обеспечивают полную реальность и возможность выполнения этих задач, несмотря на все трудности и препятствия.

Для характеристики темпов роста в 1931 г. всего народного хозяйства СССР, в целом, и социально-классового содержания этого роста, приведем данные о приросте народного дохода и изменениях в его структуре. Ориентировочно, размер народного дохода на 1931 год намечен в 49,8 млрд. руб.; т. е. на 39% выше, чем в 1930 г. и в размере, намеченном для 1933 года (49,7 млрд. руб.). Этот огромный прирост народного дохода сопровождается соответствующими сдвигами в его социальной структуре. Доля рабочих в распределении народного дохода повышается с 14,6% в 1928 г. и 17,1% в 1930 г. до 17,3% в 1931 г.; доходы обобществленного сектора соответственно возрастают с 8,2% и 12% до 17,3%; доля колхозников, составлявшая в 1928 г. менее 1% и 12% в 1930 г. повысилась до 21%. Доля капиталистических элементов в городе упала — с 1,5% в 1928 г. и 0,6% в 1930 г. до 0,4% в 1931 г., в деревне — с 4,7% и 2,25% до 1% в 1931 г.

Таким образом, в 1931 г. доля капиталистических элементов падает до ничтожных размеров (1,4%). Социальная структура народного дохода в Советском союзе представляет разительный контраст (вполне, впрочем, естественный) со структурой народного дохода в капита-

листических странах: доля капиталистов в САСШ составляет 46% народного дохода, в Англии — 55% и в Германии — 45%.

В САСШ в 1922 г. 59% всего национального богатства сосредоточивалось в руках 1% собственников, в Англии в 1921/22 г. «менее 2% всего числа собственников владело 64% всего национального богатства». (Данные Политотчета ЦК т. Сталина на XVI с'езда ВКП (б).

Если лишь полтора процента народного дохода составляет долю эксплоататорских классов, то значит почти 99% народного дохода «остается в руках рабочих и трудящихся крестьян. Вот где источник силы и авторитета советской власти среди миллионов рабочего класса и крестьянства. Вот где основа систематического роста материального благосостояния рабочих и крестьян СССР» (т. Сталин, Политотчет ЦК ВКП(б).

Ускоряющийся темп прироста народного дохода является результатом ускоряющихся темпов роста отдельных отраслей народного хозяйства. Валовая продукция всей государственной промышленности (по ВСНХ и НКСнабу) возрастает в 1931 г. на 45% сравнительно с предыдущим годом, против 25% роста в 1929/30 г. и 23,5% в 1928/29 году.

Ускоряющимися темпами растет и с.-х. продукция и грузооборот и т. д. В результате твердого и последовательного осуществления генеральной линии партии, осуществляется то ускорение нашего движения к социализму, о котором говорил В. И. Ленин в политотчете XI с'езду партии: «сомкнуться с крестьянской массой, с рядовым трудовым хозяйством и начать движение вперед неизмеримо, бесконечно медленнее, чем мы мечтали, но зато так, что действительно будет двигаться вся масса с нами. Тогда ускорение этого движения в свое время наступит такое, о котором мы сейчас и мечтать не можем».

На основе указанного прироста, об'ем капиталовложений в обобществленный сектор народного хозяйства намечен на 1931 г. в размере 17 млрд. руб. против 10 млрд. в истекшем году. Около 40% народного дохода направляется по линии капитального строительства. Рост социалистических элементов происходит во всех отраслях народного хозяйства. Если в народном доходе в целом, доля обобществленного сектора поднимается в 1931 г. до 81,8% против 74,5% в 1930 г., то по основным фондам народного хозяйства удельный вес соц. сектора возрастает до 69,1% против 61% в 1930 г., по валовой продукции сельского хозяйства — до 42,9% против 24,3% в 1930 г., в товарной же с.-х. продукции удельный вес обобществленного сектора превысит 50%.

Абсолютный перевес социалистического сектора в сельском хозяйстве и является тем огромной важности моментом, который обусловливает исключительное значение 1931 г., обусловливает осуществление лозунга: «завершить построение фундамента социалистической экономики СССР».

Крупнейшие задания поставлены планом перед отдельными отраслями хозяйства и культурного строительства СССР.

Об'ем капитальных работ **по электрификации** (районные станции) намечен в размере 850 млн. руб. Общая мощность всех действующих электростанций доводится до 4,5 млн. квт., т. е. на 56% выше 1930 г. в т ч. мощность районных станций доводится до 2,3 млн. квт на 76,9% выше 1930 г. Выработка электроэнергии достигнет 12,7 млрд. квт.-ч. против 8,8 млрд. квт-ч. в 1930 г. (рост на 44,3%), в т. ч. выработка районных станций — до 6.8 млрд. квт-ч. против 4 млрд. квт-ч. в 1930 г. (рост на 70%). План ГОЭЛРО будет, в основном, выполнен. Вступит в работу ряд новых районных станций, расширяется мощность дей-

ствующих: Магнитогорская — 98 тыс. квт., Каширская — 88 тыс. квт., Кизеловская — 22 и 72 тыс. квт., Зуевская — 50 тыс. квт., Штеровская — 44 и 44 тыс. квт., Донсода — 44 тыс. квт., Шахтинская — 46 тыс. квт., Шатурская — 44 тыс. квт., НИГРЭС — 48 и 46 тыс. квт, ИВГРЭС — 24 и 48 тыс. квт., Челябинская — 24 и 48 тыс. квт., Ленинградская II — 24 тыс. квт. и ряд других. Начинается и развертывается строительство новых мощных районных электростанций и теплоэлектроцентралей (Днепрострой, Бобриковская, Южская и др.).

Об'ем капитальных работ социалистической промышленности установлен в 5,5 млрд. руб. (планир. ВСНХ), из них по линии гр. «А» направляется свыше 5 млрд. руб. Вкладываемые средства сосредоточиваются, преимущественно, на ранее начатых строительствах, чтобы обеспечить скорейший пуск новых предприятий и, в первую очередь, новых заводов и цехов тяжелой индустрии. Всего в текущем году будет пущено в ход новых предприятий стоимостью в 4 млрд. рублей. Стоимость пускаемых в одном лишь 1931 году промышленных предприятий почти равна основному капиталу всей цензовой промышленности царской России в 1913 году (доклад В. Молотова о народнохозяйственном плане на 1931 г. на III сессии ЦИК СССР).

Крупнейшие средства вкладываются в топливную и металлургическую промышленность, создается вторая угольно-металлургическая база на востоке, в конце 1931 года будут пущены Магнитогорский и Кузнецкий заводы (1 очереди), Уральский мостов. завод (В. Салда), Челябинский ферросплавов; развертывается строительство Н. Тагильского завода; завершается постройка нов. Мариупольского завода и реконструкция металлургических гигантов Украины — заводы им. Дзержинского и др.; развертывается постройка комбината Днепростроя, ряда комбинатов цветной металлургии (Кемеровский комбинат, алюминиевые комбинаты, Средазсвинец, Уралмедьстрой, Казмедьстрой, никелевый и цинковый комб. и др.); пускаются новые заводы тяжелого машиностроения — Свердловский, Краматорский, расширяются и реконструируются крупнейшие металлозаводы центральных районов — Сормовский, Коломенский, Профинтерн, Тверской «Серп и Молот»; будут пущены Нижегородский автомобильный гигант, Харьковский тракторный; новые станкостроительные и инструментальные заводы, развернута стройка новых заводов с.-х. машиностроения — Ростовский, Сибирский и Саратовский — комбайнов. Валовая продукция металлопромышленности вырастает на 69,4%, достигая 7,1 млрд. руб. в ценностном выражении (в ценах 1926/27 г.); топливной промышленности на 45,2%, достигая 2,4 млрд. руб. Практически осуществляется лозунг «догнать и перегнать». Выплавка чугуна намечается в размере 8 млн. тонн, т. е. мы перегоним производство чугуна в Англии 1929 г. (7,7 млн. тонн), хотя в 1928 г. производили в два раза меньше; мы почти в два раза превысим выплавку чугуна в Бельгии, которой 5 лет тому назад уступали в этом отношении вдвое. Выплавка стали намечена в размере 8,8 млн. тонн, т. е. мы обгоним Францию 1928 г., хотя еще в 1927 г. она производила стали вдвое больше нашего производства; мы догоним Англию и в два раза перегоним Бельгию, производившую в 1925 г. стали вдвое больше, нежели СССР. Добыча угля намечена в размере 83,5 млн. тонн, т. е. мы значительно обгоним Францию и в три раза перегоним Бельгию, хотя еще в 1926 году эти страны добывали угля в полтора — два раза больше, нежели СССР.

Весь годовой прирост промышленной продукции в 1931 г. равен по своей массе годовому довоенному производству, т. е. за один год

мы проходим путь, который САСШ проходили в 7 — 8 лет (идя темпами до 1929 г.), Франция в 18 — 20 лет.

Нефтедобыча достигнет 25,6 млн. тонн, на 35,4% выше 1930 г., торфа будет добыто 12,5 млн. тонн, т. е. на 95,3% больше, кокса — 9,4 млн. тонн, т. е. на 49,6% больше 1930 года. Железной руды будет добыто 16,1 млн. тонн, т. е. на 40,4% более чем в 1930 году. Производство тракторов составит 56 тыс. шт. против 16,4 тыс. шт. в 1930 году (рост 241%), автомобилей — 33,9 тыс. шт. (рост 288,5%), комбайнов — 5 тыс. шт. против 300 шт., паровозов — 1 265 против 688 шт., дизелей — 271,4 тыс. л. с. против 126,6 тыс. л. с., турбин паровых — 874 тыс. квт. против 272,2 тыс. квт., турбогенераторов — 105 шт. (990 тыс. квт.) против 71 шт. (350 тыс. квт.), Продукция общего машиностроения увеличится до 2,5 млрд. руб., с.-х. машиностроения до 760 млрд. руб.

Широко развертывается химическая промышленность, строятся основные звенья ряда мощных химических комбинатов — Невский, Бобриковский, Воскресенский, Березниковский, строится ряд коксохимических установок, фабрик искусственного волокна и др. химические предприятия. Производство серной кислоты возрастает на 96,9%, достигая 728,5 тыс. тонн, суперфосфата — на 152,7%, достигая 1 112 тыс. тонн. Высокими темпами растет производство стройматериалов, цемента произведено будет 35 млн. бочек (рост на 61,3%), кирпича — 4,8 млрд. шт. (рост на 67%).

В целом, валовая продукция отраслей группы «А» (производство средств производства) с 10,7 млрд. руб. в 1930 г. вырастает до 17 млрд. руб. в 1931 г., т. е. на 58,4%. Прочно заложена материально-техническая база индустриализации страны, обеспечены предпосылки преобразования нашей страны в страну индустриальную. Дальнейшее ускорение темпов развития тяжелой индустрии сопровождается повышением роста и легкой промышленности, опирающейся на растущую, благодаря успехам социалистической перестройки сельского хозяйства, сырьевую базу.

В особенности высокими темпами развивается пищевкусовая промышленность (НКСнаба), валовая продукция которой увеличивается на 59,9%, достигая 2,9 млрд. руб. Производство сахарного песку растет на 45,5%, составив 2,5 млн. т. Производство маргарина увеличивается более чем в 11 раз — 34,5 тыс. тонн, производство консервов в 2,5 раза — 600 млн. банок, макарон — в два раза — 166,6 тыс. тонн; папирос на 14% — 72 млн. шт., махорки на 21,5% — 4 млн. ящ. Продукция хлопчатобумажной промышленности вырастает на 14,9%, достигая 2,8 млрд. метров х/б. ткани; производство обуви — на 19,1%, достигая 84 млн. пар. Вся продукция гр. «Б» (с пищевкусовой) увеличивается до 10,8 млрд. руб., т. е. на 25,5%. Валовая продукция всей планируемой промышленности возрастает с 20,6 млрд. руб. до 29,7 млрд. руб.

Рост числа рабочих в промышленности ВСНХ намечен на 10%, рост производительности труда на 25%, снижение себестоимости на 10% при обязательном улучшении качества продукции.

Огромный рост нашей социалистической индустрии значительно повышает ее удельный вес в системе народного хозяйства страны. Доля индустрии в общей годовой продукции промышленности и сельского хозяйства уже в 1929/30 году превысила долю сельского хозяйства, достигнув удельного веса в 67%, в 1931 году ее удельный вес поднимается уже до 69%. Индустрия продолжает увеличивать свой абсолютный перевес над сельским хозяйством. Советский союз становится индустриальной страной. Успешное же строительство социализма оши-

рается в первую очередь на индустрию и успехи индустриализации и обусловливают успешное развертывание социалистической реконструкции всего хозяйства в целом.

В области сельского хозяйства, планом намечен на 1931 г. охват колхозами в среднем по Союзу по всем отраслям сель. хозяйства не менее 50% крестьянских хозяйств, при чем для Украины (степь), Северного Кавказа, Нижней Волги, Средней Волги (Заволжье) в среднем не менее 80% крестьянских хозяйств, т. е. в этих районах должна быть в основном, завершена коллективизация сельского хозяйства и ликвидация кулачества, как класса; для остальных зерновых районов — ЦЧО, Сибирь, Урал, Украина (лесостепь), Казакстан (зерновые районы) коллективизация должна охватить до 50% хозяйств; в районах потребляющей полосы по зерновым хозяйствам 20—25%. В районах же хлопковых и свекловичных охват колхозами должен составить 50% крестьянских хозяйств. Удельный вес посевной площади обобществленного сектора достигнет в 1931 г. (яровой + озимой посевы) 58% общей посевной площади. В валовом сборе зерна удельный вес обобществленного сектора поднимается до 56%, хлопка — 61%, сах. свеклы — 77%, овощей — 67%. В результате осуществления плана, социалистический сектор в сельском хозяйстве получает абсолютный перевес над индивидуальным; разрешние этой задачи, наряду с другими важнейшими задачами настоящего года, обеспечит «завершение построения фундамента социалистической экономики СССР». На основе этого мощного роста обобществленного сектора становится возможным невиданный ранее рост основных производственных элементов сельского хоз-ва в 1931 г. Общая посевная площадь достигнет 143 млн. га, т. е. на 16 млн. га больше, нежели в 1930 г. Посевная площадь совхозов достигнет 11,1 млн. га (рост на 128,8%) и колхозов 71,3 млн. га (рост на 64,8%).

Посевная площадь хлопка достигнет 2,4 млн. га (рост на 54%), сахарной свеклы — 1,4 млн. га (рост на 31%), огородных — 1,8 млн. га (рост на 57,1%).

Число голов рабочих лошадей составит — 21,3 млн. гол., крупного рогатого скота 62 млн. гол. (рост на 15,2%), в том числе коров — 27,4 млн. гол. (рост на 8%); численность овец — 110,8 млн. гол. (рост на 10,1%), свиней 19,8 млн. гол. (рост на 50%). Стадо «Скотовода» должно быть доведено до 2,8 млн. голов, стадо «Свиновода» до 1,9 млн. гол.; стадо «Овцевода» до 4,4 млн. гол., стадо Молочно-масляного треста — до 110 тыс. коров. Процент обобществления скота значительно возрастает: число рабочих лошадей в совхозах составит 1% всего числа (против 0,8% в 1930 г.), в колхозах — 37,2% (против 16,4%), крупного рогатого скота — 4,9% (против 1,4%), в совхозах и 11,6% в колхозах (против 6,6%), коров — 4,1% в совхозах (против 1,2%) и 9,1 в колхозах (против 5,4%), свиней — 8,5% в совхозах (против 1,1%) и 23,2% в колхозах (против 6,3 в 1930 году).

Валовая продукция сельского хозяйства в ценностном выражении возрастает на 20%, достигая 17,9 млрд. руб. (в неизменных ценах 1926/27 года), в том числе по растениеводству — 12,8 млрд. руб. (рост на 37%) и животноводству — 5,1 млрд. руб. (рост на 5,4%).

Валовая продукция совхозов вырастает на 238% и составит 1.7 млрд. руб., колхозов — на 98,8% и составит 6,02 млрд. руб.

Соответственно растет и производственное вооружение сельского хозяйства. Мощность тракторного парка повышается с 900 тыс. л. с.

в 1930 г. до 2 057 тыс. л. с. в 1931 г., при чем 1 млн. л. с. будет сосредоточен в совхозах.

Число МТС повышается с 360 на конец 1930 г. до 1 400 в 1931 г. с тракторным парком мощностью в 980 тыс. л. с. Снабжение с.-х. машинами повышается с 450 млн. руб. до 730 млн. руб., при чем до 60% стоимости машин будут машины с механической тягой. Потребление минеральных удобрений возрастает с 665 тыс. тонн до 2 427 тыс. тонн.

Капиталовложения в обобществленный сектор сельского хозяйства запроектированы в 3,8 млрд. рублей, в том числе по линии совхозов — 2,1 млрд. руб., колхозов и МТС — 1,7 млрд. руб.

Выполнение этих заданий плана на 1931 г. окончательно закрепит победу социализма на с.-х. фронте, усилит вытеснение и ликвидацию капиталистических элементов и обеспечит дальнейший рост зернового хозяйства, мощный под'ем технических и специальных культур, (что улучшит снабжение сырьем промышленных предприятий), значительный рост кормовых культур (базы обобществленного животноводства), развертывание производства овощей и рост животноводческого хозяйства. Тем самым, выполнение этого плана обеспечит значительное улучшение в снабжении пролетариата продовольственными продуктами.

Весьма важным элементом народно-хозяйственного плана 1931 г. является дальнейший рост материального и культурного уровня жизни трудящихся масс, опирающийся на огромное расширение народно-хозяйственного производства. Общая численность рабочих и служащих возрастает с 14,3 млн. чел. в 1930 г. до 16,3 млн. чел. в 1931 г., т. е. на 14,3%; при этом в промышленность будет вовлечено до 648 тыс. новых работников, в строительство — 578 тыс. чел., в транспорт и связь — 771 тыс. чел.; во все отрасли хозяйства вовлекается более 2 млн. добавочных рабочих.

Годовой фонд зарплаты вырастает на 22,4% и достигнет 15,3 млрд. руб., зарплата промышленных рабочих растет — на 6%, транспортных — на 8%. Бюджет социального страхования достигнет 2,1 млрд. руб. (против 1,6 млрд. руб. в 1930 г.), что превышает задания последнего года пятилетки (1,95 млрд. руб.).

Фонд улучшения быта рабочих составит 285 млн руб. против 125 млн. руб. в 1930 г., ассигнования на охрану труда в промышленности и транспорте — 155 млн. руб.

Фонд промтоваров широкого потребления определен на 1931 г. в размере 14,6 млрд. руб. (против 11,5 млрд. руб. в 1930 г.); возрастает и фонд с.-х. товаров. В целом, розничный оборот будет увеличен на 25—30% против прошлого года.

Одно из величайших достижений социалистического строительства — семичасовой рабочий день — распространяется на всех ж.-д. рабочих, на 92% рабочих промышленности ВСНХ и не менее 50% промышленности НКСнаба. На пятидневную рабочую неделю переводятся все рабочие промышленности ВСНХ, за исключением текстильной и 98% рабочих промышленности НКСнаба.

Вложения в жилищное строительство во всех отраслях обобществленного сектора запроектированы в размере 1,1 млрд. руб. против 582,5 млрд. прошлого года.

Таким образом, в 1931 г. достигается дальнейший значительный под'ем уровня материального и культурного благосостояния рабочего класса. В то время, как в «демократических» капиталистических странах, зажатый в тисках экономического кризиса, гниющий на корню,

капитализм ведет наступление, и на немногие завоевания пролетариата удлиняет рабочий день, сокращает зарплату, урезает и сводит на нет и без того нищенское социальное страхование, лишая всякой помощи десятки миллионов безработных, в это же время СССР, ликвидировав на основе гигантского роста социалистического строительства безработицу, еще более расширяет и развивает мероприятия, поднявшие на небывалую высоту дело охраны труда. СССР — единственная страна в мире, осуществившая не только ограничение продолжительности рабочего дня восемью часами, но и переводящая в 1931 г. почти весь промышленный пролетариат на семичасовой рабочий день, осуществившая запрет труда малолетних и труда женщин на подземных работах, предоставление трудящимся оплачиваемых отпусков, ассигнования миллиардов рублей на социальное страхование, рабочее жилстроительство, охрану труда, материнство и млденчество, санитарную и курортную помощь. Массовые организации трудящихся — профсоюзы — активно участвуют в развертывании социалистического строительства.

Наряду с промышленностью и сельским хозяйством, значительно повышаются темпы роста прочих отраслей хозяйства и культурного строительства.

Интенсивно развивается **транспортное строительство.** Капитальные вложения во все виды транспорта намечены в размере 3,2 млрд. руб., в том числе по ж.-д. транспорту — 2,1 млрд. руб. Грузооборот железных дорог возрастает на 35,2%, достигая 330 млн. тонн, грузооборот речного транспорта — на 55,3%, составив 116 млн. тонн, и морского — на 46,7%, составив 68,5 млн. тонн. Эксплоатационная длина ж.-д. сети увеличивается на 5,1% и достигает 81 тыс. км.

В капитальное строительство **потребкооперации** вкладывается 465 млн. руб., в том числе в торгово-техническое строительство — 49,9 млн. руб. (лавки, склады, овощехранилища, керосинохранилища, охладительные склады и т. п.), общественное питание — 120 млн. руб.; промышленность — 59,5 млн. руб. (рыбное хозяйство, хлебопечение и т. п.), пригородное хозяйство — 195,6 млн. руб.

Кооперированием к началу 1932 г. будет охвачено 92% взрослого городского населения и 69,2% взрослого сельского населения. Общая сумма паевого капитала городской кооперации достигнет 528,7 млн. руб., сельской — 873,8 млн. руб., паевой капитал всей системы — 1 402 млн. руб.

Общественным питанием будет охвачено не менее 40 — 50% промышленных и транспортных рабочих и членов их семйств в важнейших промышленных районах и центрах; продукция общественного питания достигнет к концу 1931 г. до 35 — 37 млн. блюд в день.

Развертывается строительство фабрик-кухонь, заготовочных фабрик; сеть учреждений общественного питания в первую очередь развивается по линии обслуживания ведущих отраслей промышленности. Намечается значительное развитие сети самодеятельных столовых в районах, где предполагается значительное вовлечение женщин в производство. Охват школ горячими завтраками достигает 85% учащихся в индустриальных районах и 60% — в прочих. На 100% охватываются рабочие новостроек.

Капиталовложения в коммунальное хозяйство намечены в размере 582 млн. руб., что обеспечит сдвиг в деле поднятия уровня коммунального благоустройства в ряде промышленных центров, рабочих поселков и т. д.

В 1931 г. достигаются крупнейшие успехи в разрешении проблемы кадров. Контингенты ФЗУ возрастают на 107,2% против 1930 г. и достигают 1 206 тыс. чел.; выпуск на 72%, составив 76 тыс. чел. Контингенты по дополнительному рабочему обучению достигнут 898 тыс. чел. (с колхозным сектором), выпуск ускоренной подготовки — 555 тыс. чел. Потребность в новых квалифицированных рабочих и в повышении квалификации (всего 2,2 млн. чел.) покрывается на 4,2% выпусками ФЗУ, на 64,5% — дополнительным рабочим образованием и на 22,6% — ускоренной подготовкой; дефицит будет покрыт за счет неорганизованной передвижки (передвижки без обучения, индивидуальное ученичество).

Прием в рабфаки вырастает в 1931 г. до 157,3 тыс. чел., выпуск за год — до 46,9 тыс. чел. (по нар. хоз. кадрам). Прием в техникумы — до 161 тыс. чел., выпуск 74,2 тыс. человек (по нар. хоз. кадрам). Прием в вузы достигает 80,1 тыс., контингенты — 237 тыс. чел., весь выпуск — 44,8 тыс. чел. (по нар. хоз. кадрам). Контингенты специалистов по дополнительной системе составят 60,2 тыс. чел. по высшей квалификации и 163,6 тыс. чел. по средней.

Выполнение плана подготовки кадров является одной из важнейших задач текущего года, разрешение которой обусловит успешный ход социалистической реконструкции в остающиеся годы пятилетки.

По линии **народного просвещения** огромный размах получает работа в области проведения всеобщего обучения и ликбеза. Общее число учащихся трудовой школы всеобщего обучения возрастает на 44,5% против 1930 г., достигая 19,3 млн. чел., в том числе I концентр — 14,2 млн. чел., II концентр — 1,98 млн. чел., и школы переростков — 3,1 млн. чел. Общая сумма расходов на всеобуч запроектирована в размере 1,2 млрд. рублей, в т. ч. капиталовложения 317,8 млн. руб.

Дошкольными учреждениями всех типов охвачено будет 4,8 млн. детей, т. е. на 133,8% более, чем в 1930 г. Детдома и прочие учреждения социально-правовой охраны несовершеннолетних охватят 239,2 тыс. чел.

Численность охваченных ликбезом возрастает на 27,5% и достигнет 25,7 млн. чел., в т. ч. неграмотных — 13,2 млн. и малограмотных — 11,9 млн. чел. Общий финансовый план массового просвещения выразится в размере 2,23 млн. руб., в т. ч. капиталовложения 173,9 млн. руб.

Расходы на **научно-исследовательское дело** составят в 1931 г. 368,7 млн. руб.

В широких размерах растет деятельность нашей **советской печати**. Разовый тираж всех газет увеличивается на 22,8% и составит 27 млн. экз. Выпуск социально-политической литературы растет на 62,9%, достигая 1 743 млн. печ. листов, производственно-технической на 48,7%, составив 290 млн. печ. листов.

Усиливается развертывание сети учреждений **народного здравоохранения.** Число городских больничных коек растет на 11,7% и достигает 168,8 тыс. в 1931 г., сельских — на 11,8% и составит 123,4 тыс.; число коек на 10 тыс. населения в городах растет на 6,6%, в сельских местностях — на 10,4%. Число врачей помощи на дому увеличивается на 41,8%, пунктов первой помощи на предприятиях — на 50%, число дезостанций — на 70%, дезопунктов — на 76,1%.

Повышенными темпами развивается ясельная сеть. Число мест в постоянных городских яслях растет на 74,5%, мест в постоянных сельских яслях — на 92,7% и в сезонных яслях — на 86,6%, при чем

число последних достигнет 1,4 млн. мест. Число транспортных коек поднимется на 12,6%, психиатрических — на 13,8%.

Финансовый план здравоохранения запроектирован в размере 1 251 млн. руб.; в т. ч. капиталовложения — 297 млн. руб., из коих до 58% приходится на важнейшие промышленные районы (Урал, Кузбасс, Моск. обл. и др.) и транспорт.

Социально-культурное строительство в Советском союзе получает в 1931 г. дальнейший размах и, улучшая обслуживание соц.-культурных нужд трудящихся, обеспечивает дополнительный стимул широкого развертывания хозяйственного строительства страны Советов.

Единый **финансовый план** СССР запроектирован на 1931 г. в размере 31,1 млрд. руб. Впервые в этом году, благодаря успехам планового начала в нашей хозяйственной системе, составлен единый финплан, охватывающий более $^2/_3$ всего народного дохода страны, тогда как в прошлом году мы ограничивались составлением единого государственного бюджета.

Таким образом, две трети народного дохода распределяются под непосредственным контролем социалистического государства, направляющего подавляющую часть накоплений страны на производительные цели. Именно этим направлением народного дохода обусловливаются исключительно высокие темпы его роста — 11,5% в 1929 г., 20% — в 1930 г. и 39% — в 1931 г.

В самом деле, Англия расходует на военные цели около 13% своего бюджета и 41% — на погашение долгов, связанных, по преимуществу, с военными целями; Франция расходует 21% на военные цели и 44% — на погашение долгов, т. е. почти $^2/_3$ своего бюджета; Италия — соответственно — 22% и 21%, Польша — 30 и 10% бюджета.

Совершенно иное положение в СССР. Все расходы на оборону страны составляют в финплане 1931 г. всего лишь 6,1%, расходы же по государственному долгу — 1,9%, т. е. все расходы на оборону страны и по государственному долгу не превышают 8%.

Из общей суммы расходной части финплана в 30,2 млрд. руб. (1,5 млрд. руб. идет на образование резерва), на финансирование народного хозяйства направляется 21 млрд. руб., на финансирование культурного строительства — 6,5 млрд. руб., т. е. $^9/_{10}$ расходов СССР идет по линии финансирования социалистического хозяйства и культуры. Об'ем капиталовложений в соц. сектор народного хозяйства определяется в размере 17 млрд. руб. — против 10 млрд. руб. прошлого года. Из этих 17 млрд. руб. в промышленность и электрификацию вкладывается 7 440 млн. руб., в обобществленный сектор сельского хозяйства — 3 843 млн. руб., в транспорт — 3 185 млн. руб., связь 260 млн. руб. и жилстроительство — 1 100 млн. руб. Остальная часть капиталовложений идет по линии обмена и распределения, гражданской авиации, культурного строительства и т. д.

Эта структура финплана ярко отражает генеральную линию Партии на развертывание социалистической индустриализации страны и коллективизации сельского хозяйства. Единый финплан становится основным рычагом, с помощью которого подводится материально-финансовая база под развертывание социалистического строительства, с помощью которого происходит перераспределение народного дохода, концентрация средств на капитальном строительстве.

В составе финплана госбюджет определен в сумме 21,2 млрд. руб. по доходам и 19,7 млрд. руб. — по расходам (с образованием резерва в 1,5 млрд. руб.) против 14,8 млрд. руб. в 1930 г. В доходной части

госбюджета налоговые доходы запроектированы в размере 10,5 млрд. руб., в т. ч. налог с оборота — 9,2 млрд. руб., с.-х. налог — 0,5 млрд. руб., промысловый налог — 0,14 млрд. руб., подоходный — 0,3 млрд. руб. Неналоговые доходы исчислены в размере 3,9 млрд. руб., в т. ч. отчисления от прибылей промышленности ВСНХ — 1,6 млрд. руб. Доход от гос. займов составит 1,53 млрд. руб. В расходной части финансирование народного хозяйства через госбюджет запроектировано в размере 14,9 млрд. руб. против 8,99 млрд. руб. в 1930 г.

Огромной важности фактором является то обстоятельство, что финансовый план на 1931 г. «не только не проектирует какого-либо использования эмиссии бумажных денег..., но наоборот, мы поднимаем громадный народно-хозяйственный план с 17 млрд. руб. капитальных вложений, с 6 млрд. руб. с.-х. заготовок осенью 1931 г. не только без эмиссии, но и с образованием государственного резерва в 1,5 млрд. руб.» (доклад т. Гринько на III сессии ВЦИК).

Между тем, Англия сверстывает своей бюджет в 1930 г. с дефицитом почти в 40 млн. фунтов стерлингов. Даже САСШ свели свой бюджет 1930 г. с дефицитом в 180 млн. долларов.

Народный комиссар финансов СССР т. Гринько исчерпывающе охарактеризовал финансовую программу Советского союза на 1931 г., указав, что: «финансовый план на 1931 г. — это план: а) больших темпов социалистического строительства в городе и деревне, б) громадных задач по социалистической рационализации всего народного хозяйства, в) громадной мобилизации народных ресурсов для дела социалистического строительства, г) дальнейшего наступления на капиталистические элементы, перераспределение их накоплений для дела социалистического строительства, д) решительного усиления обороноспособности нашей страны. Финплан 1931 г. — это план дальнейшей консолидации, собирания народных масс вокруг советов и коммунистической партии для выполнения гигантских задач социалистического наступления по всему фронту нашего строительства (доклад на III сессии ЦИК СССР 5/I—1931 г.).

Заканчивая экономический обзор СССР в цѣлом и переходя к описанию экономики отдельных районов, укажем вкратце на те сдвиги, которые произошли и происходят в системе межрайонного разделения труда, в системе экономической специализации районов. Довоенная Россия характеризовалась чрезвычайно резкими различиями в уровне хозяйственного развития отдѣльных областей, отрывом мощных индустриальных районов центра от сырьевых и топливных баз, слабым использованием богатейших производительных сил обширных областей востока и севера страны и неумением использовать природные ресурсы центральных районов.

Капитализм не смог развернуть в должной мере использование гигантских производительных сил огромной страны. Лишь социалистическая плановая хозяйственная система в небывалых масштабах и в минимальные сроки осуществила широкое использование богатейших природных ресурсов страны, обеспечила вовлѣчение в хозяйственное развитие всей системы экономических районов Союза. Форсированное развертывание социалистической индустриализации за истекшие годы уже заметно видоизменило народно-хозяйственную структуру ряда районов, заложило материально-техническую базу нового, более целесообразного и отвечающего принципам плановой организации хозяйства, географического размещения народнохозяйственного производства.

На востоке создается вторая угольно-металлургическая база Союза путем сооружения грандиозного Урало-Кузнецкого комбината, использования колоссальных запасов железной руды, угля, цветных металлов Урала, Зап. Сибири, Казакстана. Один этот комбинат при своем полном развертывании даст стране десятки миллионов тонн чугуна, становясь основной базой индустриализации СССР. Значительно усилена будет и южная угольно-металлургическая база (Донбасс-Криворожье).

Старые индустриальные районы центра (Московская, Ивановская Промышленная и др.) и Ленинградская область, промышленное развитие которых опиралось на привозное сырье и топливо создают собственную топливно-энергетическую базу (подмосковный уголь, торф, горючие сланцы, гидроэнергия), а отчасти — и сырьевую (тульские железные руды, нерудные ископаемые и т. д.) и специализируются на производстве высокосортной и трудоемкой продукции с преимущественным развитием тяжелой индустрии (машиностроение, электротехническое производство, химическое и т. д.) и реконструкцией текстильного производства, широко используя высококвалифицированные пролетарские кадры. Уже в настоящее время индустриальная структура этих районов характеризуется значительным повышением удельного веса тяжелой индустрии.

В Нижегородском крае вырастает промышленный массив тяжелоиндустриального типа: сооружение автомобильного гиганта, коренная реконструкция и расширение Сормовского завода, развертывание тяжелого машиностроения, основной химии, лесохимии, целлюлозно-бумажного, лесного и деревообрабатывающего производства.

Таким образом, эти районные группы: Урало-Кузнецкий, Донецко-Криворожский районы, с одной стороны, районы центральной полосы и Ленинградская область, с другой, явятся теми основными индустриальными базами, которые обеспечат строительство социализма в СССР средствами производства — топливом, металлургическим сырьем, полуфабрикатами, продукцией тяжелого машиностроения, а также сложного и специального машиностроения, электротехнического производства, тяжелой и тонкой химии.

Крупнейшее значение в индустриальном росте СССР получают и районы смешанного аграрно-индустриального типа, преобразующиеся в значительной части в индустриально-аграрные: Северный Кавказ — нефтяная, нефтеперерабатывающая и угольная промышленность, металлообрабатывающая и цементная, переработка с.-х. и растительного сырья, с широким развитием экспортно-зернового хозяйства и технических культур, затем — Нижнее Поволжье развертывание металлопромышленности, машиностроения, в частности — тракторостроения, создание крупного металлургического комбината на Хоперских рудах, лесопильное производство, организация нового центра хлопчатобумажной промышленности и, наряду с этим, усиление значения Нижнего Поволжья, завершающего процесс коллективизации сельского хозяйства в 1931 г., как одного из основных пшеничных районов СССР, — базы для экспорта пшеницы (с окончанием Волго-Дона); Крым — пуск Керченского металлургического завода, развитие соляных промыслов и связанной с ними химической промышленности, производство стройматериалов, судостроение, переработка с. х. продукции (овощное, фруктовое, рыбоконсервное и др. производства), наряду с расширением производства экспортной пшеницы, молочного хозяйства, свеклосеяния, садоводства, огородничества, табаководства,

виноградарства. Дальне-Восточный край — «окно» СССР в страны Тихоокеанского бассейна — развивается как район с промышленной специализацией экспортного характера — лес, рыба, каменный уголь, нефть — и получает крупнейшее значение в качестве зоны, принимающей мощный переселенческий поток.

Группа районов аграрного типа также видоизменяет свою структуру созданием на своей территории крупных индустриальных очагов, наряду с развитием сельскохоз. производства. Белоруссия, Западная область, левобережье и правобережье Украины — специализируются на развитии льноводства, картофелеводства, коноплеводства, продуктового животноводства и т. п., интенсифицируя сельское хозяйство и осуществляя его индустриализацию, а также расширяя промышленное производство на местном сырье (лес, стройматериалы и т. п.). ЦЧО, правобережье Среднего Поволжья — переходят от экстенсивного и интенсивному земледелию, с развитием специальных и технических культур и животноводства, ростом промышленности по переработке с.-х. сырья и развитием промышленности на базе местных полезных ископаемых. Юг Украины (степь), степная часть Сев. Кавказа, заволжская часть Нижнего и Среднего Поволжья, степная часть Башкирии, Зауралье, север Казакстана и Западная Сибирь — широко развивают экстенсивное сельское хозяйство зернового типа, организуя мощные зерновые совхозы, производя пшеницу как на экспорт, так и для внутреннего потребления Союза. Здесь развертываются большие работы по борьбе с засухой, сюда направляется организованный поток переселенцев из перенаселенных районов. В дальнейшем, этот огромный с.-х. массив станет основной базой товарного с.-х. производства СССР. Казакстан, в целом, гигантскими шагами идет по пути индустриального развития, становясь одним из крупнейших центров цветной металлургии, развивая угольную промышленность, нефтяную, химическую, переработку с.-х. продукции, создавая легкую индустрию.

В его обширных областях развиваются процессы социалистической перестройки кочевого скотоводческого хозяйства, перехода на оседлость кочевников, создания мощных «фабрик мяса» и т. д. Наряду с индустриальным значением, Казакстан является одной из основных баз животноводства СССР, а также производства хлопка, риса, новых видов технических и специальных культур (кендырь, кенаф, каучуконосы и т. п.). Наконец, группы районов Средней Азии и Закавказья из прежних колоний царизма преобразовались в центры быстрого развития обрабатывающей промышленности на основе переработки местных сырьевых ресурсов, дальнейшего роста тяжелой индустрии — нефтяная, цветная металлургия, угольная, химическая, стройматериалов — и развития высоко интенсивного сельского хозяйства с огромным ростом продукции хлопка, сырьевых и ценных субтропических культур (кендырь, кенаф, дубители, каучуконосы, чай и т. п.) и интенсификацией животноводства.

Таковы в основных чертах важнейшие сдвиги в системе межрайонного экономического сотрудничества, такова расстановка районных хозяйственно-территориальных комплексов, образующих народно-хозяйственный организм Советского союза.

Сопоставление темпов развития отдельных районов и республик и размеров капиталовложений с размерами их основных фондов к началу пятилетки показывают, что «чем меньше основные фонды промышленности в данной республике, т. е. чем более индустриально-отсталой она является, тем больший темп роста намечается для неё

перспективным планом» (см. III том пятилетнего плана народно-хозяйственного строительства СССР, стр. 31). Отсталые национальные области и республики быстрыми темпами развивают свою индустрию, перестраивают сельское хозяйство, все народы Советской страны в братском единении с огромным энтузиазмом строят социализм.

Плановое использование колоссальных природных богатств великой страны, углубление географического разделения труда, на основе развития экономической специализации районов, обеспечивают те невиданные темпы развертывания социалистической реконструкции, которые выше охарактеризованы. «Посмотрите на карту СССР. Пятилетка перекроила лицо страны, к северу от Волги, к юго-востоку от Ростова на Дону и Саратова, к югу от Оренбурга и Омска, к северу от Томска — на всех этих пространствах, где царила патриархальщина, полудикость и самая настоящая дикость, растут гигантские совхозы, колхозы, заводы, шахты, города, под Ростовом — Сельмаш, под Сталинградом — тракторный, близь горы Атач — Магнитогорск, Кузнецкстрой, уголь, металл, трактор, нефть; хлопок; посмотрите, на карту СССР, посмотрите, как выполняются заветы Ленина». («Правда» № 308, 7/XI—1930 г.).

Заканчивая наш краткий и неполный обзор достижений социалистического строительства Советского союза, обзор тех побед на хозяйственном и культурном фронте, с которыми Союз вступил в третий год пятилетки и которые будут достигнуты в этом третьем решающем году, мы хотели бы со всей силой подчеркнуть, что эти достижения, эти победы, обусловившие вступление страны Советов в период социализма и обеспечивающие «завершение построения фундамента социалистической экономики СССР» в 1931 г., являются неот'емлемым фактором общей борьбы пролетариата за мировую революцию.

«...Рост могущества Советского союза, как никогда, ускоряет революционный под'ем. Пролетариат и трудящиеся всех наций Советского союза, находясь на фронтах экономической стройки, выполняя пятилетку в четыре года и выкорчевывая корни капитализма, — передовые рабочие капиталистических стран в борьбе с капитализмом творят единое дело мировой революции»... («Правда», № 308, 7/IX—1930 г.).

Твердое и последовательное выполнение заветов мирового вождя пролетарской революции В. И. Ленина обеспечило победу социализма в Советском Союзе, обеспечит его победу и в мировом масштабе. *«Со знаменем ЛЕНИНА победили мы в боях за Октябрьскую революцию. Со знаменем ЛЕНИНА добились мы решающих успехов в борьбе за победу социалистического строительства. С этим же знаменем мы победим в пролетарской революции во всем мире»...* (И. Сталин Политотчет ЦК на XVI с'езде ВКП(б)).

РОССИЙСКАЯ СФСР

Российская социалистическая федеративная советская республика, занимающая своей территорией огромное пространство Европейской и Азиатской частей СССР, образована в 1917 году, непосредственно после Октябрьской революции и является первой Советской республикой, первым в истории человечества государственным образованием, построенным на социалистических основаниях. В 1922 году РСФСР вместе с Украинской и Белорусской ССР и Закавказской СФСР образуют Союз советских социалистических республик — СССР, в составе которого РСФСР является крупнейшим членом (по территории, населению, хозяйственной мощности). Являясь Федеративной советской республикой, РСФСР включает в свой состав ряд многочисленных автономных национально-государственных образований, автономных республик и областей, организация которых началась еще в первые годы революции и продолжалась в последующий период. В течение же 1921—29 г. было проведено экономическое районирование РСФСР, в основу которого была положена мысль В. И. Ленина о необходимости построить административное устройство страны в соответствии с ее экономикой и задачами социалистического строительства. В результате этого районирования, вместо прежних губерний, РСФСР разделяется на крупные административно-хозяйственные единицы — края и области, представляющие целостные экономические районы.

Таким образом, по своему современному административному составу РСФСР представляет сложную государственную систему; в ее состав входят: 6 областей (Московская, Ленинградская, Иван. Промышленная, Западная, Центр. Черноземная и Уральская), 8 краев с входящими в них 14 автономными областями и 3 автономными республиками (Северный, с автономной областью Коми; Нижегородский с 2 автономными областями Вотской и Марийской, и Чувашской АССР; Нижне-Волжский с Калмыцкой автономной областью и АССР Немцев Поволжья; Средне-Волжский с Мордовской авт. областью, Северо-Кавказский с 7 автономн. областями — Адыгейской, Ингушетией, Кабардино-Балкарской, Карачаевской, Северной Осетией, Черкесской и Чеченской; Западно-Сибирский с Ойратской и Хакасской автон. областями; Восточно-Сибирский с Бурято-Монгольской АССР и Дальне-Восточный), 8 автономных ССР и 1 автономная область, (Башкирская, Дагестанская, Казакская, Карельская, Киргизская, Крымская, Татарская, и Якутская АССРеспублики и Кара-Калпакская автономная область).

Всего в составе РСФСР находится 14 областей и краев, 11 автономных республик и 15 автономных областей, при чем из них 23 администр. единицы (области, края, АССР и АО) входят непосредственно в РСФСР, остальные АССР и АО, в целях лучшей увязки хозяйственного и культурного строительства, включаются в соответствующие края, сохраняя, тем не менее, свою автономную структуру.

После упразднения округов, указанные административно-хозяйственные и национальные образования разделяются непосредственно на районы, общее число которых в РСФСР составляет по данным на 15/XI 1930 г. 2 214 районов. Округа сохранились лишь в особых случаях, именно: в Ленинградской области имеется Мурманский округ, в Северном крае — Нянецкий (национальный, об'единяющий самоедскую народность), в Дальне-Восточном крае — Сахалинский и Камчатский: в Уральской области — Коми-Пермяцкий (национальный, об'единяющий коми-пермяков) и в Казакской АССР была отсрочена (до 1/I 1931 г.) ликвидация Гурьевского и Каркаралинского округов. Общее число сельсоветов составляло (по тем же данным) по РСФСР — 54 125, городов — 542, рабочих поселков — 437, прочих населенных мест — 506 511.

В связи с перестройкой сетки районов в ряде областей и автономных образований, ее уточнением и пр., число районов и сельсоветов непрерывно изменяется и приведенные данные в настоящее время не могут быть вполне точными, давая лишь ориентировочную характеристику низовой административной сети РСФСР.

Территория РСФСР составляет — 19 758 тыс. кв. км, занимая своей огромной площадью более $^{9}/_{10}$ всей территории СССР (92,5%). Большая часть этой территории находится в азиатской части СССР — 15,5 млн. кв. км — и лишь 4,2 млн. кв. км в европейской части.

Северная граница РСФСР является государственной границей СССР, проходящей по Северному Ледовитому океану; также и на востоке и частью на юге государственная граница СССР ограничивает и РСФСР, проходя по Берингову морю, Тихому океану и Охотскому морю и затем по суше, отделяя СССР от Кореи (прин. Японии), Китая, Монгольской народной республики Западного Китая; вплоть до Таджикской ССР граница РСФСР совпадает с государственной границей СССР; затем, РСФСР граничит с Таджикской ССР, Узбекской и Туркменской ССР, минуя Каспийское море, с республиками ЗСФСР (по главному Кавказскому хребту); далее, РСФСР ограничивается Черным и Азовским морем, при этом часть ее — Крымская АССР — отделена от основного массива Федерации Украинской ССР; на юго-западе и частью на западе РСФСР граничит с Украинской и Белорусской ССР, а затем, ее граница вновь совпадает с государственной границей СССР, отделяющей его от Латвии, Эстонии и Финляндии.

Занимая свыше девяти десятых территории СССР, РСФСР, естественно, характеризуется теми же природными условиями, что и весь Союз в целом (Более подробное описание см. в очерках по районам).

Население РСФСР на 1/VIII 1930 г. составляло (по данным контрольных цифр на 1931 г. Госплана РСФСР) 109 692 тыс. чел., т. е. 69% населения всего СССР; городское 20 935 тыс. чел., т. е. 19,1%. Средняя плотность населения составляет всего лишь 5,5 чел. на 1 кв. км, но распределено это население крайне неравномерно, сосредоточиваясь на $^{4}/_{5}$ в европейской части, где плотность достигает 19 — 20 чел. на 1 кв. км против 1,2 чел. в азиатской части, значительно большей по территории. В пределах европейской части слабо заселены северные окраины; наибольшей плотностью отличаются центральные районы, в особенности Центрально-Черноземная область с плотностью около 60 чел., Московская область, Ивановская Промышленная, Западная. Городское население также сосредоточивается преимущественно в европейской части, но быстро растет в обеих частях, в связи с развертыванием социалистической индустриализации страны.

Национальный состав РСФСР отличается исключительной пестротой, наличием самых разнообразных народностей, об'единяемых по большей части соответствующими автономными национальными образованиями.

Преобладающей народностью являются русские (великоруссы) — 73,5% (по данным переписи 1926 года), составляющие абсолютное большинство населения и в европейской и в азиатской частях. Далее следуют: украинцы — 7,8%, казаки — 3,82%, татары — 2,83%, мордва — 1,32%, чуваши — 1,11%, немцы — 0,80%, башкиры — 0,71%, киргизы 0,67%, белоруссы — 0,63%, западн. евреи — 0,56%, вотяки — 0,50%, горцы дагест. — 0,49%, мари — 0,42%, узбеки — 0,32%, чеченцы — 0,32% карелы — 0,24%, мещеряки — 0,22%, буряты — 0,21%, коми — 0,22%, якуты — 0,21%, поляки — 0,20%, армяне — 0,19%, осетины — 0,15%, пермяки — 0,15%, кабардинцы — 0,14%, калмыки — 0,13%, каракалпаки — 0,12%, прочие — 1,99%.

Народно-хозяйственная структура РСФСР характеризуется резкими различиями в уровне и характере экономического развития отдельных ее частей.

В центре европейской части группируются высоко развитые промышленные районы с преобладанием легкой индустрии и возрастающим значением сложных и специальных отраслей машиностроения, химического и электротехнического производства и т. д. Нижегородский хозяйственно-территориальный массив с быстро растущим кустом заводов тяжелой индустрии и обширными лесными и сельскохозяйственными районами отделяет центральную полосу от горнопромышленного Урала и других восточных районов, где исключительно решительными, большевистскими темпами создается вторая угольно-металлургическая база Союза. С юга — область центральных черноземов с высоким уплотнением сельского населения является переходом к горнозаводским и степным районам Украины и аграрно-индустриальному Сев.-Кавказскому краю. В пределах РСФСР находится и лесной и лесопромышленый Северный край, с огромными лесными массивами, обширными тундровыми пространствами и оленеводческим хозяйством, и знойные области Южного Казакстана и Кара-Калпакской АО, где развивается хлопководство и рисосеяние, и земледелие возможно лишь при искусственном орошении; приполярный Мурманский округ с запасами аппатитов мирового значения — и Крымская АССР — «всесоюзная здравица» с садами, виноградниками и развитой сетью курортов; Дальне-Восточный край — наше тихоокеанское «окно», с безлюдной Камчаткой, теплым Приморьем и богатейшими возможностями хозяйственного развития — и льноводческая Западная область; снежная Якутия с золотыми приисками Алдана, и горная Киргизия, пересеченная хребтами гиганта Тянь-Шаня.

Районы промышленные и сельскохозяйственные, легкая индустрия и тяжелая, экстенсивное зерновое хозяйство и трудоемкие технические культуры, северный лен и южный хлопок, высшие достижения американской промышленной техники на Сталинградском тракторном, Нижегородском автострое, Магнитострое и кочевое скотоводческое хозяйство с пережитками патриархально-родового быта, самые различные формы, типы и уровни народнохозяйственного развития существуют на огромной территории РСФСР. Но при всем многообразии конкретной экономики районов Республики, эта экономика характеризуется и определенной общностью, определенным единством динамических процессов: все районы находятся в стадии развернутой социалистической

перестройки, стадии интенсивного развития социалистической индустриализации и под'ема производительных сил, стадии решительного выкорчевывания капиталистических элементов, ликвидации кулачества, как класса на основе сплошной коллективизации сельского хозяйства.

По указанным причинам подробная экономическая характеристика приводится в нижепечатаемых очерках по всем районам РСФСР, в настоящем же кратком обзоре мы приведем лишь общие суммарные данные, характеризующие темпы развертывания социалистического строительства по РСФСР в целом, достигнутый уровень по важнейшим отраслям экономики и культурного строительства и основные показатели плана на 1931 год.

Процесс **индустриализации** РСФСР развивается в форсированных темпах. Задача образования мощной угольно-металлургической базы на Востоке (Урал, Кузбасс) и усиленное развитие индустриального строительства в ряде восточных районов, повышают в настоящее время темпы роста основных фондов РСФСР сравнительно с другими союзными республиками. Ускоренные темпы осуществления пятилетнего плана капитального строительства РСФСР (пятилетка в 4 года) выполняются с превышением. Сумма вложений в промышленность РСФСР (планируемую ВСНХ), с начала пятилетки и по 1/I—1931 г. составит около 80% всех вложений, намечавшихся пятилетним планом на все пять лет. Вступление в третий год пятилетки осуществлятся на основе бурного под'ема социалистического строительства и крупнейших успехов 1930 года. Промышленность на территории РСФСР дала прирост валовой продукции в 1929/30 г. на 29,20% (против 17,6% по пятилетке); тяжелая индустрия дала рост валовой продукции на 43,9%. В сельском хозяйстве посевная площадь выросла на 5,3%, превзойдя довоенную. Число коллективизированных хозяйств выросло с 3,8% до 21%, а по зерновым районам до 50—60%. Около 5 млн. крестьянских хозяйств вступило в колхозы. Посевная площадь обобществленного сектора в целом выросла в 6 раз; площадь колхозов — с 12,3 млн. га до 24,9 млн. га.

Широко развернутый процесс социалистической реконструкции народного хозяйства внес значительные изменения в экономическую структуру РСФСР, в сторону повышения удельного веса промышленности, роста обобществленного сектора в сельском хозяйстве и соответственного развития прочих отраслей республиканского хозяйства.

Проектировки пятилетнего плана перевыполнены, далеко превзойден довоенный уровень, аграрно-индустриальная страна превращается в индустриально-аграрную. Достигнутый в 1930 году уровень народнохозяйственного и культурного развития РСФСР характеризуется следующими важнейшими показателями.

Численность наемного персонала составит в 1930 г. 9,8 млн. человек, в том числе в цензовой промышленности 2,9 млн. чел., из них рабочих — 2,6 млн. чел. Наемный персонал в строительстве 0,96 млн. чел., на транспорте — 1,07 млн. чел., в сельском хозяйстве — 1,37 млн. чел., в т. ч. в совхозах — 0,4 млн. чел.

Важнейшим элементом индустриализации РСФСР является развитие и реконструкция энергетической базы, широкое развитие электрификации. Завершается выполнение первой очереди плана ГОЭЛРО, в ряде областей сооружены и сооружаются мощные районные электростанции, тепловые и гидравлические, быстрыми темпами растет использование местных видов топлива (торф, бурый уголь и т. п.). Общая мощность электростанций достигла в 1930 году

2 млн. квт (к концу года) в том числе районные станции — 1,08 млн. квт. Выработка электроэнергии составила 3 337,7 млн. квт-часов, в том числе районными станциями выработано 2 902,5 млн. квт-час. Энерговооруженность труда составляет 1,31 квт-час. на 1 человеко-час.

Промышленность, расположенная на территории РСФСР, находится в стадии коренной производственно-технической перестройки.

Старые промышленные области развивают интенсивную реконструкцию своей индустриальной структуры. Бурными темпами растут новые промышленные центры, в промышленное использование вовлекаются огромные сырьевые ресурсы восточных районов. Радикально перестраивается география промышленности РСФСР. В огромных размерах вырастает об'ем промышленного производства. Валовая продукция промышленности ВСНХ и НКСнаба на территории РСФСР составила в 1930 году — 14,8 млрд. руб. (в ценах 1926/27 г.), при этом продукция отраслей группы «А» (производство средств производства) достигает 7,3 млрд. руб., т. е. 49,3% всей продукции, продукция же отраслей гр. «Б» (производство средств потребления) — 7,5 млрд. руб. (50,7%). Это соотношение тяжелой и легкой индустрии уже значительно отличается от соотношения до начала реконструктивного периода, когда (1925/26 г.) продукция тяжелой индустрии составляла — 32,2%, легкой — 67,8%, и является результатом решительного проведения генеральной линии партии и правительства на форсированное развертывание социалистической индустриализации.

Наиболее мощными промышленными районами являются: центральная группа (Московская, Ивановская Промышленная) с преобладанием легкой индустрии, начинающей уступать место быстро растущим специальным и сложным отраслям тяжелой индустрии (машиностроение, электротехническое производство, химическое и т. п.), затем, Ленинградская область с значительным развитием машиностроения; Уральская — развивающийся быстрыми темпами основной центр горнометаллургической промышленности РСФСР; Нижегородский край — новый центр металлической, лесной и химической промышленности. Северный Кавказ, Центрально-Черноземная область и Поволжье характеризуются преимущественным развитием производства средств потребления (главным образом, пищевкусовой промышленности). Казакстан и Западная Сибирь начинают реализовать свои огромные потенциональные возможности развития топливной промышленности, черной и цветной металлургии.

Капитальные вложения в промышленность ВСНХ и НКСнаба на территории РСФСР достигли в 1930 году — 2 559 млн. руб., в том числе по гр. «А» — 2 137,9 млн., т. е. свыше 83%.

Развертывание промышленного производства обусловило и повышение материального и культурного уровня трудящихся масс. Средняя годовая зарплата достигла 919 руб., в том числе рабочих цензовой промышленности (без учеников) — 987 руб.; почти на 40% превзойден Союзом довоенный уровень, а если учесть и социализированные формы зарплаты (соцстрах, рабжилстроительство и т. п.), то на 67%. На 7-часовой рабочий день переведено свыше 50% всего числа рабочих по территории РСФСР; на непрерывную производственную неделю около 70%.

Сельское хозяйство РСФСР характеризуется мощным ростом обобществленного сектора, широким размахом совхозно-колхозного строительства, далеко опередившего самые оптимальные проектировки пятилетки. Колхозник стал центральной фигурой деревни, опорой со-

циалистического строительства; на базе сплошной коллективизации ликвидируется кулачество как класс.

Общая посевная площадь в РСФСР достигла в 1930 г. — 88,7 млн. га; в том числе посевная площадь совхозов составила 2,7 млн. га, площадь же колхозов — 24,9 млн. га. Посевная площадь под культурой льна составила 1,95 млн. га, хлопком — 0,91 млн. га, сахарной свеклой — 0,21 млн. га. Культура ржи распространена в районах потребляющей полосы, ЦЧО и Среднем Поволжье; пшеницы — Северном Кавказе (база экспротной пшеницы), Сибири, Казакстане, Среднем и Нижнем Поволжье, Урале. Овес наиболее распространен в потребляющей полосе, Урале, Сибири; ячмень и кукуруза — на Северном Кавказе. Важнейшим льноводным районом является Западная область, затем следуют другие районы потребляющей полосы и отчасти восточные районы (Поволжье, Урал и др.), конопля — в ЦЧО, потребляющей полосе и Ср. Поволжье; подсолнух — на Северном Кавказе, ЦЧО, Нижнем Поволжье и др.: сахарная свекла почти целиком сосредоточивается в ЦЧО; хлопок — в Казакской и Киргизской АССР и Кара-Калпакской АО и успешные результаты дали опыты его разведения на Северном Кавказе и Нижнем Поволжье.

Численность скота в 1930 г. в РСФСР составляет: лошадей рабочих — 15,4 млн. голов; крупного рогатого скота — 38,6 млн. гол., в том числе в совхозах — 0,55 млн. гол. и колхозах — 2,7 млн. гол.; овец и коз — 84,1 млн. гол. (совхозы — 1,95 и колхозы — 4,55), свиней 8,5 млн. гол. (совхозы — 0,11 и колхозы — 0,38). Крупнейшими животноводческими районами являются Казакстан с развитием также овцеводства и коневодства, Киргизия и Сибирь; молочное хозяйство развито в районах потребляющей полосы; в последнее время в ЦЧО большое развитие получает свиноводство.

Широкое развитие, наряду с колхозным движением, строительства крупных совхозов, создание мощных «фабрик» зерна, мяса, молока и т. п. резко повышает удельный вес обобществленного сектора в продукции сельского хозяйства РСФСР. В общей валовой продукции зерновых культур, составившей по РСФСР в 1930 г. 508,5 млн. центперов, совхозы дали 20,9 млн. цент., колхозы — 155,1 млн. цент., т. е обобществленный сектор дал около 35% всей зерновой продукции. На базе социалистической перестройки сельского хозяйства РСФСР вырос и его производственно-технический уровень. Количество тракторов достигло 70,9 тыс. шт. (считая трактор 10 л. с.), сельскохозяйственных машин завезено на сумму 279 млн. руб., минеральных удобрений (в переводе на стандарт) внесено 417,4 тыс. тонн (по плану). Выкорчевываются остатки капиталистических корней, сплошная коллективизация уже охватывает ряд районов и на этой основе осуществляется ликвидация кулачества как класса. Распыленное индивидуальное бедняцко-середняцкое хозяйство под руководством партии и Советской власти идет широким фронтом к социалистическим формам сельского хозяйства.

Лесное хозяйство РСФСР почти полностью представляет эту отрасль в СССР, так как основные лесные массивы сосредоточиваются в пределах РСФСР. Эксплоатируемая лесная площадь составляет 203,5 млн. га, лесосечный фонд по лесам общегосударственного значения — 200,2 млн. куб. м, отпуск на корню древесины из этих лесов 335,4 млн. куб. м, в т. ч. деловой древесины — 202,7 млн. куб. м и дровяной — 132,7 млн. куб. м.

Общая протяженность **железнодорожной** сети РСФСР составляет в 1930 г. 56 992 км. Важнейшим об'ектом транспортного строительства РСФСР явилось сооружение величайшей Туркестано-Сибирской магистрали, законченное в 1930 г. и представляющее одно из крупнейших достижений социалистического строительства Советского союза.

Товарооборот характеризуется значительным повышением удельного веса обобществленного сектора. Розничный оборот госторговли составил в 1930 г. — 1 700 млн. руб.; т. е. 12,8% по всему розничному обороту, кооперации (без общественного питания) — 10 900 млн. руб., т. е. 82%. Удельный вес обобществленного сектора в розничном обороте достиг в 1930 г — 94,8% против 89,3% в 1929 г.

Кооперированием в 1930 г .охвачено 40,8 млн. чел., в т. ч. в городе — 12,8 млн. чел. и селе 28 млн. чел., процент кооперированных взрослых достигает 60%.

Огромные достижения имеются и по линии социально-культурного строительства. Развитие культурной революции является и следствием и условием развития социалистического строительства в стране. **Народное просвещение** РСФСР характеризуется след. показателями. Всего учащихся трудовой школы всеобщего обучения в 1930 г. 8 974,5 тыс. чел., в том числе I концентр — 7 901 тыс. чел., II — 995,3 тыс. чел., школа переростков — 78,2 тыс. чел. Охват учащихся начальными школами в 1930 г. составил 92,2%. Общее количество детей, охваченных дошкольными учреждениями всех типов 1 750 тыс. чел. Ликбезом охвачено — 12 488,4 тыс. чел., малограмотных — 6 161,5 тыс. чел. Контингенты вузов и техникумов составили в 1930 г.: вузы хозяйственные — 128,2 тыс. чел., педагогические — 22,9 тыс. чел., комвузы — 9,7 тыс. чел., техникумы хозяйственные — 198,2 тыс. чел., техникумы художественные и педагогические — 101 тыс. чел.

Общий бюджет просвещения составил по РСФСР на 1929/30 г. 1 552 млн. руб. (по расходам), в т. ч. капитальных вложений 358,3 млн. руб. Сеть здравоохранения достигла в 1930 г. следующего уровня развития: число коек в городах — 117 504; в сельских местностях — 85 971. На 1 тыс. чел. населения приходится больничных коек в городах — 6,0, в селах — 0,64.

Общий бюджет здравоохранения составлял в 1930 году 604,2 млн. руб., в т. ч. капиталовложений — 121,6 млн. руб.

Общая сумма затрат государственных и общественных организаций на социальное обеспечение в 1930 г. составил 205 млн. рублей.

Особо следует отметить успехи социально-культурного строительства в многочисленных национальных республиках и областях РСФСР, весьма отсталый ранее культурный уровень которых быстро поднимается.

Местный бюджет РСФСР в 1929/30 году составлял 2 334,4 млн. руб.

Достигнутый уровень народно-хозяйственного и культурного развития РСФСР является лишь временным этапом на пути к несравненно более высокой ступени этого развития, намеченной пятилетним планом, на пути к завершению построения материально-технической основы социалистического общества.

На базе крупнейших успехов второго года пятилетки, на основе колоссально возросшей активности пролетарских масс, дальнейшего мощного роста соцсоревнования и ударничества на фабриках и заводах, совхозах и колхозах, намечено в гигантских темпах развертывание социалистического наступления в 1931 г., третьем

решающем году пятилетки. Стремительно растущая доля социалистического сектора в народном доходе в 1931 г. повышается до 85,6% (против 63,8% в 1929 г. и 76,5% в 1930 г.).

Электрификация делает огромный шаг вперед; общая мощность электростанций вырастает на 50%, достигая 3 млн. квт., в т. ч. районных на 72,1%, достигая 1,85 млн. квт. Об'ем капитальных работ по промышленности ВСНХ на территории РСФСР составит 3,1 млрд. руб., в т. ч. новое строительство 1,7 млрд. руб.; в промышленность гр. «А» вкладывается 2,9 млрд. руб., в промышленность, планируемую НКСнабом, вкладывается 214,2 млн. руб. Прирост валовой продукции намечен по промышленности ВСНХ и НКСнаба на территории РСФСР на 43%, в т. ч. по гр. «А» — 59,7% и по гр. «Б» — 26,7%.

Добыча каменного угля в РСФСР выростает с 17,2 млн. т до 30 млн. т; торфа — с 5,98 млн. т. до 11,2 млн. т; нефти и газа — с 7,95 млн. т до 11,24 млн. т; выплавка чугуна с 488 тыс. т до 2 604 тыс. т; стали — с 878,4 до 3 065,1 тыс. т; цинка — с 4,85 тыс. т до 17,5 тыс. т; производство тракторов с 15 932 шт. до 52 225 шт., автомобилей — с 8 730 шт. до 27 000 шт.; серной кислоты с 202 тыс. т до 423,2 тыс. т (в моногидрате), суперфосфата — с 209 тыс. т до 508 тыс. т; кирпича — с 2 085 тыс. шт. до 3 112 тыс. шт.; цемента — с 16,3 млн. бочек до 26,5 млн. боч.; хлопчато-бумажных тканей — с 2,4 млн. м до 2,9 млн. м; обуви — с 48,4 млн. пар до 62,4 млн. пар; сахара — с 3,4 млн. центн. до 5,2 млн. центн.

Вступает в решающую стадию строительство ряда заводов — Магнитогорский и Кузнецкий заводы входят в работу; развертывается стройка Липецкого и Бакальского металлозаводов, Уралмедьстроя, Риддер Комбината, Средазсвинца, Нижегородского Автостроя, Уралмашстроя, Челябтракторостроя, Саратовского, Сибирского и Ростовского Комбайнстроя, ряда мощных химических комбинатов (Бобриковский, Кемеровский, Невский, Магнитогорский и др.), предприятий стройматериалов, а также значительно возрастают капитальные вложения в легкую индустрию, в особенности, в пищевкусовую.

Рост выработки на одного рабочего намечен на 28%, снижение себестоимости продукции на территории РСФСР — на 10%.

Социалистическая перестройка сельского хозяйства развертывается в огромных масштабах, рост колхозных хозяйств достигнет 58% общего количества хозяйств к концу года; в важнейших зерновых районах — Сев. Кавказ, Нижнее и Среднее Поволжье — сплошная коллективизация охватит не менее 80% всех хозяйств с ликвидацией на этой основе кулачества, как класса. Закладывается ряд новых гигантов совхозов. Размер посевных площадей на территории РСФСР составит в 1931 году 102 млн. га, из них под зерновыми 80,5 млн. га, техническими — 8,4 млн. га и травами — 5,5 млн. га; урожайность по зерновым культурам повышается на 8%, льну волокну 10%.

Сумма расходов по линии **народного просвещения** РСФСР определяется в размере 2 975,6 млн. руб., охват начальными школами учащихся достигает 99%. По линии народного здравоохранения сумма расходов достигнет 861,2 млн. руб. Сеть больничных коек выростает на 11% в городах и 29% в сельских местностях. **Местный бюджет** запроектирован в размере 2,8 млрд. руб. (доходная часть).

Линия на индустрилизацию страны отчетливо сказывается в росте производства отдельных отраслей народного хозяйства — доля промышленной продукции повышается с 41,1% до 42,6%, тогда как доля сельскохозяйственной продукции, абсолютно значительно ра-

стущей, снижается с 22,8% до 19,7%. В целом, народный доход по РСФСР повышается до 34,5 млрд. руб. против 24,6 млрд. руб. в 1930 г. и 19,8 млрд. руб. в 1929 г. (в неизменных ценах 1926/27 года).

РСФСР — крупнейшая часть Советского союза — развивает большевистскими темпами социалистическое строительство в 1931 г., выполняя пятилетку в 4 года, а по отдельным отраслям и в более короткие сроки. Выполнение плана на 1931 г. обусловливает ускорение процесса социалистической индустриализации страны, преобразование ее в минимальные сроки в промышленно-аграрную и ускорение процессов обобществления сельскохозяйственного производства.

Вместе со всем Советским Союзом, РСФСР вступила в период социализма и выполнением плана третьего года пятилетки завершит построение фундамента социалистической экономики.

СЕВЕРНЫЙ КРАЙ.

Образованный в 1929 г. (с центром в г. Архангельске), **Северный край** обнимает собою весь север Европейской части Союза, кроме Мурмана и Карелии. В состав его входят полностью территории б. губ. Архангельской, Вологодской, Северо-Двинской и автономной области Коми-Зырянской, а также Слудская волость б. Вятской губ. Кроме того, к Северному краю причислены острова Белого моря и Ледовитого океана: Соловецкие, Вайгач, Земля Франца-Иосифа, Колгуев, Долгий, Матвеев, Новая Земля и др.

Территория края занимает 1 122,6 тыс. кв. км, а без островов 1 002,6 тыс. кв. км (5,3% всей территории СССР), АО Коми принадлежит более $^1/_3$ этой площади (396 тыс. кв. км).

Естественными **границами** края служат: на востоке — Уральские горы, на юге — Северные Увалы или Урало-Алаунская возвышенность, на западе — отроги Финляндских и Олонецких гор, а север края омывается на протяжении 3 300 км, водами Белого моря и Северного Ледовитого океана, образующими в пределах края многие заливы или губы: Онежскую, Сев.-Двинскую, Мезенскую, Чешскую, Печорскую и др.

В административном отношении край разделен на 62 района, в том числе 9 районов в авт. обл. Коми. Сельсоветов числится 1 010, из них в авт. обл. Коми 134.

Из всей громадной площади краз леса занимают 78%, земли неудобные, необжитые и не выясненные — 18,6% и только остальные 3,4% приходятся на земли культурные, в том числе пахотных угодий — 1,3% и сенокосов — 1,7%.

Состав земельных угодий края и географическое его положение у выходов в открытое море предопределяют значение его в системе народного хозяйства Союза. Леса составляют главное и основное богатство края, весьма недостаточно до сих пор использованное, несмотря на полную возможность доставлять лесную продукцию дешевым морским транспортом на мировой рынок.

В дореволюционное время эксплоатация лесов края шла весьма слабо, лесная промышленность не давала должного облика хозяйству края и последнее носило характер сельско-хозяйственный, потребительский с отхожими промыслами. С усилением за последние годы лесных разработок и с развитием индустрии края в области лесной промышленности (заводы лесопильные, бумажные, по переработке древесины и т. п.) структура хозяйства края дает по валовой продукции на 1929/30 г. следующие показатели: при стоимости всей продукции в 660,7 млн. руб., сельскохозяйственная продукция составляет в этой стоимости 48,8%, лесная (стоимость вырубленной древесины) 4,3% и продукция всей промышленности 46,9%, в том числе лесной и бумажной 43%. Дальнейшая индустриализация края и рационализация его

хозяйства должны идти по линии развертывания усиленными темпами разных видов разработки, обработки и переработки древесины, при одновременной мелиорации и освоения неиспользованных земель и развитии, кроме посевов зерновых, которыми должно быть обеспечено местное население, культур технических, в особенности льна в южных районах края, и продуктов животноводства (масло, сыр).

По рельефу местности и геологическому строению край представляет собой типичную равнину, спускающуюся двумя обширными ложбинами к северу. Западная из этих ложбин отделяется от восточной возвышенности, переходящими в Тиманский хребет и служащими водоразделом между бассейнами рек Печоры, Мезени и Сев. Двины. Самые высокие места в южной части края не превышают 200 метров, в Тиманском хребте 450 метров и в отрогах Олонецких гор 200 метров над уровнем моря. Повсюду остались следы ледникового периода в виде углублений, заполненных современными озерами и болотами. Валуны рассеяны по всей территории края и ледниковые отложения служат почвообразователями.

Почвы, при всей значительной протяженности края, довольно однообразны. В южной и юго-западной частях края преобладают глины и суглинки, переходящие, при продвижении на север и северо-восток, в супески и пески. Кроме крайнего севера, почвы эти вполне пригодны для сельскохозяйственного использования при внесении в них необходимых удобрений. К северу состав почв получает характер торфяников болотистого и полуболотистого типа и далее появляются уже болотисто-тундровые почвы, с вечно мерзлым слоем глины и песка.

Климат края характеризуется в общем как умеренно-континентальный и достаточно влажный, более суровый на севере и умеренный в юго-западной части. Осадков выпадает в год 400 — 500 мм, с уменьшением (до 200 мм) по мере продвижения на север и к тундре. Средняя температура года для южных районов +2,4°, понижаясь на севере до —1,16° (Усть-Цильма) и —2,5° (Канин Нос). Вегетационный период для южных районов 150 — 170 дней, а на севере 100 — 110 дней. В Сев.-восточной части обл. Коми краткость вегетационного периода не допускает земледелия.

Отличительной чертой края является большая **водная система** таких четырех многоводных рек, как Печора, Сев. Двина, Мезень и Онега, прорезывающих, с большим количеством притоков, весь край с юга на север до впадения их в Северный Ледовитый океан и Белое море.

Общее протяжение всей водной сети края исчисляется (ориентировочно) в 160 тыс. км. Подавляющая часть территории края занята бассейнами первых двух из названных рек. Бассейн Сев. Двины охватывает 45% площади края. Общая длина Сев. Двины 1 341 км; вытекает она из озера Кубенского и под названием Сухоны течет до слияния с Югом и Лузой, затем до впадения в нее Вычегды имеет название Малой Двины и далее под именем Северной Двины течет до впадения в Сев. Двинскую губу Белого моря. Главнейшие притоки ее: с правой стороны Вычегда и Пинега, имеющие характер больших самостоятельных рек, и слева Емца и Вага. Главнейшие притоки реки Печоры — справа — Илыч, Щучирь, Урса и Юрса и слева — Сойма, Кожва, Ижма, Пижма и Цильма. В бассейне р. Онеги расположено много питающих ее водовместилищ: оз. Воже, Лаче, Кенозеро, Индозеро, Кожозеро и др. С правой стороны в Онегу вливается р. Маша, а слева — Кеша и Кожа. Между бассейнами Сев. Двины и Печоры протекает р.

Мезень с протоками Пижма, Пеза, Вашка и др. Из других рек, впадающих непосредственно в Белое море, следует отметить р. Кулой, соединенную каналом с р. Пинегой (приток Сев. Двины).

В отношении **растительности** край представляет собою две зоны: зону тундр и зону лесов. Типичными видами растительности тундровой зоны являются кустарники, низкорослая карликовая береза, мхи, всевозможные лишайники и лишь по южной границе тундр по берегам рек встречаются островки деревьев, постепенно переходящие в леса. Все пространство края южнее границы тундр занято лесами, расположенными по бассейнам рек, крупными массивами, превышающими нередко сотни тысяч гектаров. Вся площадь, занимаемая лесами вместе с кустарниками, не считая тундр, исчисляется до 80 млн. га. Преобладают в них хвойные насаждения: ели (51%), сосны (20%), прочих хвойных пород — лиственницы, кедры, пихты (9%). Лишь 10—11% приходится на осину, березу и др. лиственные породы. Лесистость края, принимаемая как отношение удобной лесной площади ко всей территории, определяется в 53%, а без тундр 77% при средней лесистости всей РСФСР в 30,4%. Средняя обеспеченность населения древесиной дает для всего края в целом 20,7 га на душу населения.

Среди других видов растительности края большое значение для его экономики имеет луговая растительность. Много заливных лугов расположено по берегам главных рек (Сев. Двина, Мезень, Печора) и их протоков; издавна известны напр. Холмогорские покосы и пастбища. Луга эти отличаются высоко-качественным составом трав и служат прочною и обширною базою для развития животноводства.

Кроме главного природного богатства Сев. края — лесов, необходимо отметить еще некоторые виды известных в крае **полезных ископаемых.** По Сухоне, Сев. Двине и Онеге распространены известняки, ангидрид и алебастр (по Маше и Пинеге). По р. Ваге, Вычегде, Илычу встречаются железные руды в виде бурого железняка. В верховьях Илыча имеются залежи свинца. По Усе, Ижме, Суле и Цильме обнаружены медные руды. На Цильме имеются признаки залегания серебро-свинцовых руд. По Ижме — асфальта, в бассейне Вычегды обнаружены месторождения каменного угля. На Ухте (левом притоке Ижмы) уже давно открыты месторождения нефти промышленного значения. Площадь Ухтинского нефтеносного района достигает 13 500 кв. км, нефть залегает на глубине от 80 до 500 метров. Но все эти полезные ископаемые еще весьма мало изучены.

Население всего края в 1930 г. составляло 2 505,8 тыс. чел. в том числе городского 11%. В авт. обл. Коми числилось по переписи 1926 года всего 226,6 тыс. чел., из них горожан только 6%. В общем край заселен слабо и распределено население в нем неравномерно, более 60% населения сконцентрировано на юге в б.б. Вологодском и Северо-Двинском округах. Все населенные пункты (23 902) расположены почти исключительно по берегам рек и озер. Плотность населения в среднем по краю — 2 18 чел. на 1 кв. км, а сельского — 1,95, в обл. Коми — 0.47. По национальному составу резко преобладающую часть составляют русские (90,7%), за исключением области Коми, где 87,3% принадлежат зырянам и б. Ненецкого (самоедского) округа, в котором самоедов считается 40%. По всему краю зыряне занимают второе место — 8,5%, затем идут самоеды 0,3% и остальные 0,5% приходится на прочие 45 национальностей, встречающихся среди населения края. Грамотных насчитывается 46,3% против 39,6% в среднем по СССР.

При довольно высоком проценте населения в рабочем возрасте (55%), местные трудовые ресурсы все же далеко недостаточны для удовлетворения потребности в рабочей силе, в особенности в виду быстрого увеличения ежегодно возрастающих лесных разработок. В связи с этим и в виду наличия в крае громадного количества неосвоенных еще, но вполне пригодных для сельскохозяйственного использования земель, колонизационный вопрос получает здесь актуальное значение. Попытки колонизации Сев. края были сделаны еще в дореволюционное время (Опаринско-Моломский и Межевской переселенческие районы), но они были весьма недостаточны и не получили необходимого развития и до сих пор.

Городов в Сев. крае 15, в том числе в обл. Коми — один город Сыктывкар (Усть-Сысольск), с населением 5,1 тыс. по переписи 1926 года. Рабочих поселков 10. Крупнейший город края, центр его — Архангельск (148,7 тыс. жит. на 15/VII 1930 г., считая с заводами и пригородными поселками) — расположен вдоль Сев. Двины, в 45 км от впадения ее в Белое море, конечный пункт Сев. ж. дороги. В пригородном районе Маймаксе (ближе к морю) сосредоточено большинство Архангельских лесопильных заводов. Архангельский морской порт является одним из больших портов всесоюзного значения, особенно по лесному экспорту. В пределах города расположено 30 цензовых промышленных заведений (лесопильных заводов и др.). В нем же сосредотачивается и главная культурная жизнь края: разных просветительных учреждений насчитывается до 540, в том числе 7 техникумов, лесотехнический институт, опытная станция по рационализации заготовок, институт промышленных изысканий, полярный, химико-бактериологический, ветеринарно-бактериологический и др. Второй, старый культурный центр края — Вологда (57,9 тыс. жит.) лежит на реке Вологде (приток Сухоны). С 1919 г. в нем работает Высший молочно-хозяйственный институт. Из других городских поселений края можно отметить: Великий Устюг (19,8 тыс. жит.) расположен при слиянии рек Сухоны и Юга; Котлас (4,3 тыс. жит.) — транзитный пункт, соединяющий водную (Сев. Двина) и железнодорожную (Вятка — Котлас) сети края; Сольвычегодск (2,4 тыс. жит.) на р. Вычегде, — прежний крупный торговый пункт с соленым и целебным источником; Онега (5,3 тыс. жит.) при впадении р. Онеги в Белое море; Мезень (2,5 тыс. жит.) на р. Ваге; Тотьма (5,5 тыс. жит.); рабочий поселок Сокол (5,9 тыс. жит.) при бумажной целлюлозной фабрике «Сокол», в 33 км от Вологды у ст. Сухоны Сев. ж. д.

Сельское хозяйство Сев. края характеризуется, как земледельческо-скотоводческое с явно выраженным уклоном к развитию молочно-продуктивного животноводства (б. Вологодский округ) и технических культур (льна) в южных районах. Пахотных угодий в крае насчитывают 1 341,2 тыс. га (почти 3 га на 1 хоз.), посевная площадь составляет на 1930 г. 1 121,7 тыс. га. Из этой площади 82,6% заняты зерновыми хлебами (рожь, овес, ячмень), а из остальных 4,0% на сеяные травы. Господствующей системой полеводства является пока трехполье, но за последние годы в южных частях края переход на многополье охватывает все более значительные пространства. Обеспеченность сельского хозяйства машинами (по данным на 1929/30 г.) выражается в 31,9 руб. на хоз. и в 12 руб. 6 коп. на 1 га посева. Наличность тракторов на 1930 г. — 100 шт. и завоз на 1931 г. предполагался в 219 шт. Завоз с.-х. машин намечен в 1931 г. на сумму 6,1 млн. руб.

Валовая продукция сельского хозяйства края составляет (на 1929/30 г.) 322,9 млн. руб., из них 61,3% дает растениеводство (без лес-

ного хозяйства) и 38,7% животноводство. По зерновому балансу край остается дефицитным: ежегодный недостаток хлебов выражается приблизительно в 200 тыс. тонн.

Для развития **животноводства** край имеет прочную базу в обильных луговых площадях: всего сенокосов в крае считается 1 710,3 тыс. га. Численность стада на 1930 г. определилась в 452,7 тыс. лошадей, из них рабочих 379 тыс. гол. и крупного рогатого скота 1 120 тыс. гол., из них коров 673,7 тыс. гол., овец 1 073 тыс. гол. и свиней 161,1 тыс. гол. По молочному скоту выделяется известная Холмогорская порода.

Повсеместный стремительный рост колхозного строительства в СССР нашел отражение и в сельском хозяйстве Сев края. Процент коллективизации на 1 января 1931 г. определяется в 12% всех хозяйств, к концу же 1931 г. предвидится увеличение его до 25%. Вырабатывается новый вид первичной формы колхозов - товариществ по совместному содержанию скота и кормодобыванию. По условиям Сев. края, в нем может получить широкое применение проблема организации крупных лесо-сельскохозяйственных комбинированных об'единений, где сельскохозяйственный промысел может чередоваться с лесным, и рабочая сила, а также энергетические ресурсы (тракторы, лошадиная сила)могут использоваться круглый год, при чем горючим для тракторов может служить имеющийся в изобилии на месте древесный уголь. Широко развивается совхозное строительство. Площадь возрастает с 0,4% в 1930 г. до 1,3% в 1931 г. Природные условия края вполне благоприятствуют широкому развитию лесных совхозов (леспромхозов), животноводческих, льноводных, промысловых (рыбных) и оленеводческих.

Специальной отраслью животноводства в крае является оленеводство. Стадо оленей исчисляется приблизительно в 600 тыс. голов. Из продукции оленеводства (мясо и шкуры) особенное значение имеет замша, на выделку которой идет около $^4/_5$ всех добываемых шкур. Производство пока мелкое и примитивное, но имеется в виду постройка в Ижельско-Печорском районе крупного замшевого завода.

Рыболовство — имеет характер основного промысла для приморского населения края, им занимается около 19 тыс. человек. Главным об'ектом рыбного промысла являются тресковые породы (треска, сайда, пикшуй) в Баренцовом море и в Кменско-Когуевском районе, семга (в устьях рек впадающих в Белое море и в Ледовитый океан), сельдь в Белом море, навага в речных водах и др. Согласно постановления ЦК партии улов рыбы к концу пятилетия доводится до 500 тыс. тонн.

Морской зверобойный промысел за последнее время получил широкое развитие. Главным об'ектом его является гренландский тюлень, он сосредоточен преимущественно в горле Белого моря и в Мезенском заливе. Выбой зверя достигает таких размеров (300 тыс. голов в год) что дальнейшее увеличение добычи грозит уже истощением основных промысловых фондов.

Охотничьим промыслом занято в крае до 50 тыс. чел., преимущественно в северных и сев.-восточных районах и в авт. обл. Коми. Главным предметом его служит белка, дающая 60% стоимости всей пушнины края. Затем идет песец белый и голубой, куница, лисица, горностай и др. В последнее время, с развитием охотничьей кооперации, стали организовываться заказники (Шенкурский район). Госторгом устроен самый большой в СССР Ширшенский питомник пушных зверей, в котором в 1928 г. было 170 зверей с 81 экземпляром приплода.

Из других промыслов кустарного типа можно отметить **деревообделочное** (бондарный, изготовление лодок, карбасов, мебели, плетение корзин), занимающие до 20 тыс. населения; **лесохимические** (15 тыс. чел.) — смолокурение, добыча скипидара (в районах Шенкурском, Вельском и Каргопольском); кожевенный, замшевый (в авт. обл. Коми), кружевной (в б. Вологодском округе), дающий работу 25 тыс. населения и др. Всего занято в мелкой промышленности края (по данным на 1929/30 г.) 146,1 тыс. чел. с продукцией в 85,7 млн. руб. Все промыслы в той или другой мере охвачены кооперацией. Наибольший процент охвата наблюдается в б. Вологодском округе (до 100%).

Лесное хозяйство в Сев. крае составляет основную базу для развития народного хозяйства. Общая площадь всех лесов края исчисляется в 78,7 млн. га лесопокрытой площади; остальные 28,7% представляют собой болота, гари и неудобные земли. По отношению к лесной площади РСФСР леса Сев. края дают 9%, а к лесной площади Европейской части Федерации — 37%. Из общей указанной площади авт. обл. Коми принадлежит свыше 50%.

По тяготению к пунктам сбыта леса края разбиваются на три зоны: экспортную, внутреннего рынка и смешанную. В экспортную зону входят лесные массивы, тяготеющие к портам Белого моря и Ледовитого океана — 89% лесов края; смешанную зону составляют районы железнодорожные, озера Кубенского и по Сухоне (6,9%) и к внутренней зоне относятся леса на юге и юго-востоке края, тяготеющие к бассейну р. Волги (4,1%). Таким образом, 92 — 93% всей лесопокрытой площади края дают материал на экспорт. В этом заключается главное общегосударственное значение лесов Сев. края. Лесная экспортная его продукция дает сейчас половину всего лесного экспорта Союза.

В лесах госфонда Сев. края хвойные породы занимают 87%, в том числе ель 51% и сосна 29%. Спелые и переспелые насаждения (свыше 120 лет) оставляют 63% всех насаждений — явный признак слабой эксплоатации.

Фактический отпуск древесины до последнего времени едва достигал 20 — 30% ее прироста: в дореволюционное время он не превысил 8 млн. куб. м. В советский период эксплоатация лесных ресурсов края развертывается в бурных темпах: отпуск древесины в 1927/28 г. составлял 15,9 млн. куб. метр., в 1930 г. отпуск (из лесов госфонда) поднимается до 58,9 млн. куб. м и на 1931 г. проектируется 76,9 млн. куб. м. До указанных размеров отпуск леса доведен в соответствии с директивами Правительства по пятилетнему плану, намечавшими доведение лесозаготовок до 60 — 65 млн. куб. м и лесоэкспорт — до 500 млн. р. В числе 76,9 млн. куб. м отпуска в 1931 г. деловая древесина составляет 50,3 и дровяная 26,6 млн. куб. м.

Устройство лесов края, обуславливающее собою возможность требуемого усиления отпуска древесины, до сих пор не развертывалось должным темпом. Устроенных лесов в крае числится всего 40%.

Главной работой в деле расширения эксплоатации лесов Сев. края и рационализации его лесного хозяйства является изменение самой системы хозяйства, с переходом от выборочных рубок, практикуемых в громадном большинстве районов, к рубкам сплошным и концентрированным и затем вовлечение в оборот хозяйства возможно большего количества лесных массивов, из которых до сих пор освоено и эксплоатируется не более 70% лесопокрытой площади и притом далеко не с полной выборкой всей древесной массы, а остальные 30%

(около 15 млн. га) по Мезени, Печоре и морским побережьям продолжают оставаться мертвыми массивами, за неисследованностью их и, главным образом, за отсутствием путей сообщения в них и возможности вывозки леса из них.

Водный транспорт, занимающий при перевозке древесины в общем по РСФСР около 50% всех лесных перевозок, для лесов Сев. края, при широко развитой речной системе, являющейся в нем почти единственным и наиболе рентабельным способом передвижения лесных грузов, имеет решающее значение. Общее протяжение всех водных путей в крае, могущих быть используемыми для транспорта леса, определяется в 94,3 тыс. км, из них судоходных и сплавных около $^4/_5$. Но состояние водных путей края в общем требует значительных мелиоративных мероприятий, начиная от обследований и изысканий и мелиорации простых (расчистка русла рек и берегов) до более сложных (плотины, заграждения, спрямление течений, каналы, шлюзы и т. п.). По пятилетнему плану предусмотрено вложение на этот предмет 38 млн. руб. Из крупных новых сооружений по водным путям, не входящим в указанный подсчет, проектируются работы: по Лаче-Кубенскому каналу, соединяющему систему Кубенского озера с Онегой для эксплоатации лесов Чаронадского края, по Камо-Печорскому соединению Волжского бассейна с системой Печоры и по Кулой-Мезенскому соединению для выхода к морю Кулойских лесов. Грузооборот по рекам края, достигавший в 1929 г. 8,5 млн. тонн, в связи с расширением лесозаготовок, должен увеличиться к концу пятилетки в 3—4 раза.

Второю лесомелиорационной мерою, весьма важною для Сев. края является осушка заболоченных лесных пространств, площадь которых исчисляется до 10 млн. га. Наибольшую площадь занимают болота в лесах Печорского края (2,7 млн. га). Осушка этих болот, помимо непосредственного воздействия на улучшение водных путей, должна повлечь за собою увеличение ежегодного прироста древесины (в условиях севера до одного куб. м с одного га), уменьшение фаутности в насаждениях и большую доступность их для эксплоатации.

Вслед за водными путями сообщения для Сев. края, при его громадных пространственных и малой обслуженности железными дорогами, имеют весьма важное хозяйственное и административное значение безрельсовые пути, сеть которых исчисляются до 20 т. км (20 км на тысячу кв. км территории). Недостаточность их протяжения и неудовлетворительное состояние вызывают необходимость крупных затрат на строительство. Общая сумма капитальных затрат на безрельсовый транспорт намечена на 1931 г. в размере 12,5 млн. руб.

Железными дорогами край обеспечен весьма слабо. Главная линия Архангельск-Вологда (635 км) проходит малообжитыми районами, по левой стороне Сев. Двины и заканчивается на противоположном Архангельску левом берегу. Другие линии составляют: отрезок пути, идущего на Ленинград, Москву и Вятку (общим протяжением 264 км) и северный отрезок Пермь-Котласской ж. д. (199 км). Все протяжение железнодорожной сети — 1 098 км, т. е. 1,7 км на 1 000 кв. км территории, при среднем показателе для всего Союза — 3,5 км. Программа железнодорожного строительства по пятилетке имеет в виду проведение следующих двух главных новых железнодорожных линий: Котлас—Сорока (800 км) на соединение с Мурманской ж. дорогой и Сыктывкар (Усть-Сысольск) — Пинюг (264 км), как часть крупной магистрали Москва—Ухта—Индига. Кроме того, намечены дороги: Коноша—Вельск и Архангельск—Усть-Вашка. К постройке дорог на Пинюг

и Усть-Вашку уже приступлено. В 1931 г. осуществляется строительство жел. дороги Коноша—Вельск и Пинюг—Сыктывкар. В условиях севера немаловажное значение должна имет для края воздушная транспортная сеть. В пятилетку предполагается связать воздушной сетью все основные отдаленные края. Особая роль предстоит аэроплану при исследовании лесных богатств края путем применения аэро-фото-с'емок и при обслуживании морского зверобойного промысла и пушных факторий.

Из четырех морских портов края — Архангельского, Онежского, Мезенского и Куйского (Печорского) главное значение принадлежит первому из них, являющемуся одним из лучших портов СССР. Акватория его занимает 1 081 кв. км, а длина береговой линии по судоходным участкам 235 км. Грузооборот его (в 1928 г.) 1 220 тыс. тонн (84% грузооборота всех четырех портов), в т. ч. по экспорту 90% почти исключительно лесных грузов. В общем об'еме экспортных операций по Европейской части СССР Архангельский порт занимает (в 1928 г.) 15,1%. Для удовлетворения растущих потребностей этого порта предстоит расширение причальной линии и углубление судовых ходов и подходных каналов, на что по пятилетке исчислено затрат 8 220 т. р. Неизбежно также устройство постоянного соединения его и прилегающих к нему лесопильных заводов с конечной станцией ж.-д. линии, расположенной на левом берегу Сев. Двины. По естественным условиям Сев. края, **промышленность** его, кроме лесной, слабо развита: окраинное положение края, малонаселенность его и недостаток в нем путей сообщения, служат главными к тому причинами. Валовая продукция всей государственной пром-сти края, планируемой ВСНХ и Наркомторгом, составляла в 1930 г. 309,8 млн. руб., в т. ч. по группе «А» 95%. Исключительное место среди всей пром-сти занимает лесная: валовая продукция ее по стоимости равна 83,8% стоимости всей промышленной продукции. На остальные отрасли приходится: на бумажную 8,1%, льняную 2,4%, горнодобывающую 1,5%, строительные материалы — 0,9%, металлическую — 0,8%, кожевенную — 0,4% и на прочую — 2,2%. По контрольным цифрам на 1931 г. рост всей продукции намечен на 87% (508,1 млн. руб.), в т. ч. по лесной — 95,4%, бумажной — 5%, льняной — 23%, металлической — 144%, строительных материалов — 232%. Таким образом отрасли пром-сти, строящиеся на одной сырьевой базе — лесной, занимают в валовой продукции всей пром-сти края почти 92%. Число рабочих во всей государственной пром-сти достигало (на 1929/30 г.) 47 300, не считая лесных разработок, требовавших до 300 тыс. лесорубов и возчиков. Главным центром пром-сти края является Архангельск, с окружающими его районами. По лесопильной промышленности из 37 лесопильных заводов со 170 рамами, числящимися в крае к концу 29/30 года, в Архангельске было 20 с 106 рамами. В Вологодском районе работает 7 заводов с 21 рамой. В Онежском районе — 2 завода с 15 рамами, в Мезенском 2 — с 12 рамами, в устье Печоры — один 4-рамный завод («Стелла Полярск») и в Сыктывкаре — один двухрамный завод. В том же Вологодском районе расположены: бумажная фабрика «Сокол» с целлюлозным заводом и Свердловский целлюлозный завод (близ станции Сухона Сев. ж. д.) с производительностью в 1928/29 г. по обоим заводам 44 тыс. тонн целлюлозы и 26 тыс. тонн бумаги. Из заводов по другим отраслям необходимо отметить работающие в Вологодских районах маслобойные и маслодельные — сыроваренные заводы, металлический завод «Красный Пахарь», вырабатывающий с.-х. орудия — в г. Вологде, льнопрядильную ф-ку «Красавино» в 30 км от Великого Устюга (3 100 рабочих).

По предположениям края, к концу пятилетки продукция лесопиления должна дать 2,5 миллиона стандартов пиломатериалов против 330 тыс. стандартов в 29/30 году, из коих до 90% шло на экспорт. Соответственно должно итти таким же темпом и новое строительство лесопромышленных предприятий — лесопильных заводов и комбинированных с выработкой пиломатериалов производств: древесной массы, целлюлозы, бумаги, строительных изделий и т. п. Главнейшими об'ектами этого нового строительства, не считая временных мелких лесопилок в разных местах, намечены: в Архангельске три новых завода общей сложностью 30 рам с общей производительностью в 840 куб. м пиломатериалов; в Мезени — 8-рамный завод на 200 тыс. куб. м, в Котласе 4-рамный лесопильный и фанерный завод, в Сыктывкаре (Усть-Сысольск) 8-рамный лесопильный завод, Онежский комбинат, Архангельский целлюлозный завод, Котласский шпальный завод на 1 млн. шпал. Проекты большинства этих предприятий уже утверждены. По лесохимической промышленности запроектированы 4 однотипных комбината с цехами канифольно-экстрактационным, канифольно-терпентинным и канифольным.

Капитальные вложения в промышленность края составили в 1930 г. 82 млн. руб., из коих в лесную пром-сть края — 86,5% всех вложений. На 1931 г. рост капитальных вложений запроектирован по всей госпромышленности в 36% (111 750 т. р.), в т. ч. на затраты по лесной пром-сти предположено отпустить 89 млн. руб. (почти 80% всех вложений) и из них на новое строительство 56 760 т. р. с ростом 118% против 1929/30 года. Остальные затраты идут на бумажную промышленность, на строительные материалы и др.

Основные задачи, поставленные пятилетним планом перед промышленностью края: форсированное развитие связанных с лесом и деревообработкой отраслей промышленности — лесопильной, целлюлозо-бумажного производства, лесохимии и т. п., с тем, чтобы обеспечить для СССР надлежащее место на мировом рынке лесных материалов. Таким образом обработка леса на экспорт должна быть основной специализацией края. К концу пятилетки край должен дать 2,5 млн. стандартов пиломатериалов, 120 тыс. тонн целлюлозы, как на экспорт, так и для внутреннего рынка, 100 т. тонн бумаги и остальных побочных товаров, примерно, на 50 млн. руб., не считая продукции лесохимии.

Реализация этих перспектив обуславливается настойчивым проведением осуществляемых уже реконструктивных мероприятий, как в области лесных разработок, так и в установке типов самих предприятий. От рубки леса топором и вывозки заготовленной древесины из лесу конной тягой по непроезжим дорогам идет переход к механической валке дерев (моторные пилы, подвижные шпалорезки, педальные механические пилы) и к тракторной тяге по специально приспособленным (ледяным, снежно-балочным и т. п.) дорогам. В 1929 году работало в лесу 55 тракторов. На 1930 г. предназначалось их до 200, а к концу пятилетки их будет занято в лесу не менее тысячи. Служащий лимитом для развертывания заготовок недостаток местной рабочей силы восполняется образованием кадров постоянных рабочих с поселением их в лесу.

Тип лесопромышленных предприятий также меняется: изживается однобокость лесной промышленности, как исключительно лесопильной. Наряду с лесопильными заводами строятся крупные предприятия для переработки нетоварной и подтоварной древесины в целлюлозу, древесную массу и бумагу, для развития подсобных деревообрабатываю-

щих производств (ящичного, столярных изделий, стружечного и т. п.) и вообще для использования отходов лесопиления, достигающих на заводах Сев. края 40% и более пускаемой в распиловку древесины.

Использование для нужд промышленности вообще, и лесной в частности, богатых энергетических ресурсов края (торф, дрова, каменный уголь, нефть), исчисляемых в общем свыше 34 млрд. тонн условного топлива, не получило еще должного развития. Районных электрических станций в крае нет, а мощность всех станций дает на 1930 г. 26,3 тыс. квт., из них 66% по фабрично-заводским станциям, 29% — по местным и 5% — по сельским. На 1931 г. мощность электростанций повышается до 44,3 тыс. квт.

При слабом развитии городской жизни края **коммунальное его хозяйство** дает скромные показатели: основной капитал коммунхоза на 1/X — 1930 г. исчислялся в 17 660,4 тыс. руб. Главные элементы коммунального благоустройства имеются только в крупнейших центрах: Архангельске, Вологде, Вел. Устюге и др. (электрическое освещение). Водопроводом обслужены лишь Вологда и Архангельск, а трамвай проведен в Архангельске (16 км). Капитальные вложения на 1931 г. составляют 8,7 млн. руб., возрастая против 1930 г. на 67%.

Жилищное рабочее строительство выражается (по плану на 1931 г.) в 174,4 тыс. кв. м, с средней стоимостью одного кв. м в 67 р. — одно из наиболее дешевых строительств в РСФСР. Вложения в строительство определяются на 1931 г. в 26 млн. руб. Жилой фонд составит к концу 1931 г. 2 081 т. кв. м. Средняя жилая норма на 1 городского жителя повышается с 5,75 кв. м в 1930 г. до 6,41 кв. м в 1931 г.

По народному просвещению на 1931 г. контингент учащихся составляет: по начальному обучению 266 тыс. чел., по низшему профессиональному образованию 6 200 и по индустриально-техническому и промышленно-кустарному — 3 580. Весь расход на народное образование по финансовому плану 1931 г. намечен в 55,9 млн. руб., в т. ч. по местному бюджету 29,2 млн. руб. В частности, на начальное обучение предназначается 13 753 тыс. руб. По плану всеобщего начального обучения предположено открыть в крае новых комплектов 1 788. Из них фактических открыто на 30/X — 30 г. 78%. Развивается и сеть **лечебных** учреждений. На 1931 г. количество постоянных больничных коек предположено: городских 2 800 (9 коек на тысячу жителей) и сельских 2 350 (1 койка на тысячу жителей), постоянных мест в городских яслях — 1 900 и в сельских — 1 500. Расход на здравоохранение на 1931 г. исчислен Крайисполкомом по местному бюджету в 10,9 млн. руб., с ростом против предыдущего года почти на 50%, в том числе капитальных вложений 4 млн. руб.

Местный бюджет края на 1931 г. составлен в сумме 81,9 млн. руб. с ростом против прошлого года на 53,7%.

Главные основы народного хозяйства Сев. края обусловливают значение его во всем хозяйстве СССР и перспективы его развития в социалистическом строительстве страны. Главное значение края — в его крупном государственном лесном хозяйстве. Поставленные Партией в этом отношении задачи краю — индустриализация и рационализация его лесного хозяйства, и в связи с этим форсированное развитие лесной промышленности по разным ее отраслям — лесопилению, обработке и переработке древесины и лесохимии создают перспективу такой реконструкции хозяйства края, при которой он не только будет обслуживать своей лесной продукцией значительную часть потребности

внутреннего рынка, но главным образом разовьет в широких размерах работу на лесной экспорт, давая стране на 500 млн. руб. в год инвалюты. С осуществлением этого задания, Сев. край станет не только «лесным Донбассом», но (по выражению местного Крайисполкома) и «валютным цехом» в общем предприятии социалистического строительства страны.

КАРЕЛЬСКАЯ АССР.

Карельская АССР образована в 1923 г. из Карельской коммуны и занимает крайнюю С.-Западную часть СССР площадью в 146,3 тыс. кв. км и граничит на западе с Финляндией, на востоке — с Белым морем и Северным краем и на юге — с Ленинградской областью.

По административному составу Карелия разделяется на 27 районов с центром в г. Петрозаводске.

В системе народного хозяйства Карельская АССР представляет район лесного хозяйства с широкими возможностями развития лесной и деревообрабатывающей промышленности, промышленного рыболовства и использования полезных ископаемых с развитием металлургии, металлообрабатывающего производства и пр. Но до последнего времени промышленная эксплоатация значительных природных богатств Карелии развивалась в совершенно недостаточных размерах. Русский империализм проводил политику национального и экономического угнетения карельского населения, хищнически истребляя лесные богатства района. В связи с этим, хозяйство коренного населения находилось на крайне низком уровне. Голод был постоянным спутником карельского крестьянина, вынужденного заменять хлеб древесной корой и целыми селами сниматься с насиженных мест, уходя в центральные районы. Лишь Октябрьская революция покончила с вековым национальным и хозяйственным гнетом Карелии. Образование Карельской трудовой коммуны, а затем Карельской автон. ССР, обеспечило быстрое хозяйственное и культурное развитие Карелии.

Поверхность Карелии является по своему строению продолжением Скандинавско-Финской возвышенности. Северная часть покрыта горными кряжами из твердых каменных пород, поросших лесом. Южная относится к Прибалтийской низменности. Большое количество озер (свыше 2 500), соединенных протоками в целые водные системы, многочисленные реки и обширные болота придают особенную своеобразность ландшафту Карелии. Озера занимают свыше 15% территории, причем озера южной части отличаются своей величиной: Онежское—9 890 кв. км, Сегозеро — 750 кв. км, Водлозеро — 507 кв. км, Выгозеро — 550 кв. км и др. На севере — часть оз. Имандра — 1 430 кв. км, Топозеро — 1 030 кв. км.

Реки Карелии изобилуют порогами и водопадами, течение их быстрое. Наиболее значительной по длине является р. Суна с водопадами Кивач и Порпорог. Затем — р. Кемь в северной части края, с порогами Путки, Ужма, Белый и др., являющаяся основной артерией для сплава леса к Белому морю и р. Шуя, берущая начало в Финляндии.

Древние породы — граниты и гнейсы, измельченные прошедшими территорией Карелии ледниками, дали начало песчаным **почвам,** чередующимся с болотными. В северной части преобладают супеси; ме-

стами глинистые сланцы и пески. В южной Карелии почвы с сильной примесью валунов. Близость Балтийского и Белого морей несколько смягчает суровые климатические условия; зимы (с морозом выше 35°) наблюдаются только в Кемской Карелии. Характерной чертой климата являются поздние весенние и ранние осенние заморозки, чрезвычайно неблагоприятные для земледелия.

Ископаемые богатства Карелии изучены недостаточно. Однако, и те сведения, которые имеются, свидетельствуют о больших возможностях, заложенных в недрах края. Промышленное значение имеют железные руды (озерные и болотные) в Петрозаводском, Повенецком и Кемском районах и магнитный железняк; медь (Заонежье); свинец, серебро, местами золото (Кемская Карелия); цинк. Из нерудных — слюда (по берегу Белого моря), полевой шпат; барит (Онежское озеро); графит, мраморы, кварциты, граниты, песчаники, известняки (Оленьи острова), глины, минеральные краски (Пудожский район), шунгит (один из видов каменного угля) — Повенецкий район. Необходимо упомянуть об имеющихся в Карелии Кончезерских минеральных источниках (железистые и сернокислые) и о некогда развитой добыче жемчуга по рр. Кеми, Келети, Умбе.

Леса составляют основное богатство края и покрывают свыше 60% всей его территории. Наибольшее распространение имеет сосна; еловые леса расположены по центральной Карелии. Главными представителями лиственных пород являются — береза, рябина и осина. Обилие лесов и вод является благоприятным условием для размножения дикого зверя, птицы и рыб.

Население Карелии исчисляется в 283 тыс. чел., в том числе в городах 72,6 тыс. чел. или 25,6%. В рабочем возрасте 153 тыс. чел., из них в городах 44,5 тыс. чел. По национальности население распадается на две основные группы — великоруссы до 57% и карелы — до 38%. Больших городов Карелия, кроме Петрозаводска (до 42 тыс. чел.), не имеет. Из крупных селений следует отметить — Кемь, Сороки, Соломино, Шуньга, Кандалакша.

Основной отраслью народного хозяйства Карелии является **промышленность,** перерабатывающая лесное сырье и в меньшей степени — ископаемые. Их продукция составляет до 84% продукции всей промышленности края. Лесная промышленность об'единена в трех организациях: «Кареллес», «Севзаплес» и «Желлес» с 15 предприятиями на 76 рам. Кроме того, лыжно-мебельная фабрика в Петрозаводске и мебельно-бондарная в Медвежьей Губе. За последнее время значительное развитие получила металлическая промышленность (общее машиностроение). Завод в г. Петрозаводске, производящий дорожные машины, лодочные моторы, чугунное и медное литье. Бумажная промышленность представлена Кондопожской бумажной фабрикой. Горная промышленность развита слабо. Однако, наличие богатых залежей позволило уже теперь заменить своей продукцией импорт шпата и кварца. Пищевая промышленность исчерпывается консервным заводом в Кандалакше, спиртовым и пивоваренным в Петрозаводске. Продукция промышленности в 1930 г. исчислена в 108 млн. руб., из коих по гр. «А» 105,3 млн. руб. или 97,2%.

Основные **энергетические** ресурсы Карелии — ее мощные водные потоки. Особенное внимание в этом отношении заслуживают реки Нива, Ковда, Выг, Кемь и Суна с их водопадами и порогами. Что касается мощных торфяных массивов (2 — 3 метра глубины), то этот источник энергии остается еще совершенно не изученным. Наконец, третий ис-

точник — лесные массивы, давшие в 30 г. 2,4 млн. куб. м дровяной древесины.

Мощность всех электростанций в 1930 г. не превышала 11,8 тыс. квт., а отпуск с шин выражался в 21,4 млн. квт. ч. Наиболее мощной является Кондопожская гидростанция (8,2 тыс. лош. сил), Ухтинская и Повенецкая. В 1931 г. мощность достигнет 16,8 тыс. квт, а отпуск энергии возрастет до 41,1 млн. квт. ч. (Петрозаводская сеть). В дальнейшем намечена постройка 15 гидростанций. На базе мощных энергетических ресурсов и местного сырья (леса и ископаемые) основная проблема пятилетнего плана Карелии — развитие деревообрабатывающей, лесопильной и горной промышленности — находит уже в 1931 году значительное отражение. Строится Кондопожский целлюлозный завод мощностью 10 тыс. тонн целлюлозы, и бумажная фабрика до 30 тыс. тонн бумаги. Фибролитовый завод и завод бетонитовых камней; известковый завод в Петрозаводске на 10 тыс. тонн извести; организуется Заонежский лесобумажный комбинат; лесопильный завод в Кеми на 8 рам; лесобумажный комбинат расширяется в части выработки лыж (100 тыс. пар) и строительных деталей (300 тыс. куб. м). В общем, капитальные вложения на 1931 год в промышленность возрастают против 1930 года значительно. Валовая продукция в 1931 г. возрастает особенно значительно по лесной промышленности, по металлической и бумажной, т. е. в направлении основной специализации промышленности в Карелии.

Лесное хозяйство, как и промышленность, имеет в экономике края первенствующее значение. Лесами покрыто 13,9 млн. га, из них удобной 8,9 млн. га, т. е. свыше 60% территории. Высокое качество карельской древесины делает ее высоко-ценным экспротным товаром, а проходящая через всю территорию Карелии Мурманская ж. д. создает широкие возможности для использования древесины карельских лесов на внутреннем рынке. Однако, леса Карелии эксплоатируются еще слабо и во многих районах страдают перестойностью и неорганизованностью хозяйства, уменьшающими лесной прирост. Все это создает напряженность лесосечного фонда и фактический отпуск древесины превышает сметные лесосеки. В 1930 г. при лесосечном фонде в 6 млн. куб. м фактический отпуск выразился в 19,2 млн. куб. м. Лесной доход в 1930 г. достиг 20 000 тыс. руб., при затратах на поддержание лесного хозяйства в 1,6 млн. руб. На лесозаготовках работают 101 трактор, 6 700 лошадей и 10,5 тыс. «панкорег», работающих на ледяных дорогах.

Сельское хозяйство Карелии имеет натурально-потребительский характер и по отношению к промышленности и лесному хозяйству занимает второстепенное место. Однако, значение его в экономике края все же велико и необходимость его развития является предпосылкой развития промышленности и лесного хозяйства, так как край, не имея собственной с.-х. продукции в количестве, достаточном для покрытия потребности промышленности, городского и даже самого сельского населения, вынужден ввозить зерно, овощи, мясо, картофель, сено и т. д. До революции с. хозяйство Карелии имело зерновое направление, неустойчивое вследствие климатических особенностей Карелии. В настоящее время реконструкция с. хозяйства проходит под знаком форсированного развития наиболее устойчивых и рентабельных культур и развития скотоводства, на основе колхозного и совхозного строительства, машинизации и закультивирования заболоченных и бросовых земель.

На 1930 г. посевные площади исчислены в 60 тыс. га, при чем под зерновыми 79%, картофель 7,1%, травы 7,3% и лен около 1%.

Рост посевов картофеля и трав свидетельствует об укреплении кормовой базы, а рост стада в 1931 г. (коров до 72 тыс. голов, на 7,4%, крупного скота до 139 тыс. гол., на 26% и свиней до 10,9 тыс. гол., на 70%) — об усвоении сельским хозяйством края скотоводческого направления (молочный скот). Охват колхозами крестьянских хозяйств достиг 15%, а в 1931 г. поднимается до 30%. В 1931 г. общее количество тракторов выразится в 54 шт. Снабжение с.-х. машинами производится на сумму 1,1 млн. руб., а минеральных удобрений завозится 2,81 тыс. тонн. Посевная площадь совхозов составляет 3,8 тыс. га и колхозов 16,3 тыс. га, снижая удельный вес индивидуального сектора в 1931 г. до 73,6%. Образцовым ведением хозяйства и высокой эффективностью выделяются колхозы «Сяде», «Заря», «Шелтозерский» и некоторые другие.

Рыболовным промыслом занимается до 10 тыс. семей, а размер эксплоатируемых водных угодий исчисляется свыше 15 тыс. кв. км. Рыба имеет большое значение в экономике края, так как до 80% «мясного» питания сельского населения падает на рыбу. Однако, несмотря на богатство водоемов, рыбное хозяйство еще недостаточно развито: до 22% рыбы в Карелии ввозится извне (около 400 вагонов). В Белом море добывается сельдь, навага, семга, корюшка, «морской зверь», треска. В озерах — форель, лосось, сиг и др.

Охотничьим промыслом занято свыше 12 тыс. человек.

Кустарный промысел незначителен. Продукция мелкой промышленности в 1930 г. не превысила 10 млн. руб., в том числе на долю промкооперации падало 4 млн. руб. Кооперировано 40% кустарей. Основные промыслы — обработка древесины, кожи, мрамора.

Путями сообщения Карелия обслужена слабо: Мурманская жел. дор., прорезающая край с севера на юг, является единственным рельсовым путем. В 1931 г. начинаются изыскания по линии Рыбельский район — Мурманская ж. д. Порожистость рек является препятствием для развития водного транспорта. Пароходное сообщение имеется только на Онежском озере и по побережью Белого моря. В 1931 г. значительные затраты намечаются на благоустройство Кемьского и Сорокского портов. Грунтовые дороги требуют больших затрат. Общее их протяжение около 9 тыс. км; транзитное значение имели тракт Повенец-Сумский посад и Ленинград — Архангельск, но с проведением Мурманской ж. д. значение их упало. В 1931 г. начинаются работы по прокладке трактов Кемь — Ухта (183 км) и Медвежья Гора (322 км). Автомобильный парк усиливается на 338 машин.

В области **коммунального** хозяйства 1931 г. дает значительный сдвиг: расширяется электрическая сеть в Петрозаводске, строится водопровод, бани, прачечные, перестилаются мостовые. Новое жилстроительство идет по линии, главным образом, промышленности и дает 60 тыс. кв. м жилой площади (деревянные строения). Жилой фонд доводится до 497 тыс. кв. м, а жилая норма городского жителя поднимается до 6,31 кв. м.

Особенно значительные сдвиги после Октябрьской революции отметились в области социально-культурного строительства. Охват детей школами I ступени достиг в 1930 г. 29,1 тыс. чел. В 1931 г. он будет доведен до 31,1 тыс. чел., при чем карельское население обслуживается школами на родном языке. Охватывается детсадами 1,8 тыс. чел. и площадками 6,3 тыс. детей. Малограмотных в 1931 г. будет охвачено 15 тыс. чел. и неграмотных 22 тыс. Организуется первый в

Карелии ВУЗ — лесной, с комплектом в 200 чел., на рабфаках обучается 395 чел.; в техникумах — до 1 600 чел. Капитальные вложения на просвещение доводятся до 5,08 млн. руб.

По здравоохранению затраты на 1 жителя возрастают с 14,8 р. до 20,34 р. Число больничных коек доводится в городе до 2,5 т. (на 1 000 жителей 7,1) и в селе — до 533 (на 1 000 — 2,5). Общий бюджет поднимается до 5,09 млн. руб.

Бюджет Карелии на 1931 г. — 55,7 млн. руб., из них 53,8% идут на хозяйственно-производственные нужды и 32,3% — на социально-культурные.

Развитие основных отраслей промышленности Карелии (деревообрабатывающей, горной), разрешение энергетической проблемы на базе торфа и водной энергии — превращает отсталую страну в один из индустриальных районов СССР, разрешение же национального вопроса в условиях социалистического строительства открывает для Карельской АССР новые страницы ее истории.

ЛЕНИНГРАДСКАЯ ОБЛАСТЬ.

Ленинградская область, расположенная в северо-западном углу Европейской части СССР, организована в 1927 году, в составе б. губерний: Ленинградской, Псковской, Новгородской, Череповецкой и Мурманской; территория последней (Мурманской) отделена от основного массива области Карельской АССР, не вошедшей в состав области. В 1929 г. из состава Ленинградской области была выделена территория б. Великолуцкого округа, включенного в состав вновь образованной Западной области. По современному административному составу Ленинградская область разделяется на: 1 округ (Мурманский) и 113 районов с 2 073 сельсоветами. Мурманский округ разделяется на 6 районов с 44 сельсоветами. Северной и северо-восточной границей области является Баранцево и Белое море; с запада лежит государственная граница СССР, отделяющая его от Финляндии, Эстонии и Латвии, и Финского залива; на юге область ограничивается Западной областью и Московской; с востока — Ивановской Промышленной областью и Северным краем.

Территория области составляет 341,4 тыс. кв. км.

В системе народного хозяйства СССР Ленинградская область представляет один из важнейших промышленных центров, в пределах которого сосредоточиваются сотни фабрик и заводов (глав. образом, в г. Ленинграде), вырабатывающих более чем на 2,6 миллиардов руб. валовой продукции, т. е. 14% всей промышленной продукции страны. По целому ряду важнейших промышленных отраслей: машиностроение, судостроение, электротехническое производство, химическое и др. область занимает одно из первых мест, играя, тем самым, крупную роль в создании материальной базы индустриализации СССР.

Столь значительное развитие индустрии в области до недавнего времени в малой степени зависело от ее природных ресурсов и связано, главным образом, с условиями исторического прошлого Л. О. и ее особым географическим положением.

Огромную роль в истории хозяйственного развития области сыграло ее приморское положение и наличие водных путей (Волхов, Свирь, Луга, Нарова, Зап. Двина, Ловать и др.), связывающих Финский залив с бассейном Волги и Днепра. Через территорию области еще в X — XIII вв. пролегали важнейшие торговые пути, обслуживавшие торговые сношения Северной Европы с Византией и азиатскими странами (знаменитый торговый путь «из Варяг в Греки» через р. Ловать и Днепр, затем, путь через Ильменскую систему и Волгу, связывавший Балтику с Каспием). Прохождение через территорию области водных международных торговых путей, наряду с неблагоприятными для развития сельского хозяйства природными условиями, издавна содействовали развитию торговой и промысловой деятельности населения. В XI — XIII вв. в южной части области сложился крупнейший торговый

центр — «Великий Новгород», земли которого охватывали основной массив области (территории б. губерний Ленинградской, Псковской и Новгородской), об'единяя часть бассейнов Ладожского озера, р. Луги и Чудского озера. Новгород вел оживленные торговые сношения с Западом и являлся в тот период центром, откуда производилось хозяйственное освоение края, носившее характер торгово-промысловой колонизации. В дальнейшем, после хозяйственного и политического упадка Новгорода, укрепления Московского Государства и приближения его к Балтийскому морю, решающую роль в промышленном развитии области сыграло перенесение столицы в б. Петербург. Новый центр, исключительно выгодно расположенный, широко развернул торговую и промышленную деятельность. Крупная фабрично-заводская промышленность, только начинавшая развиваться в стране, нуждалась в технической помощи, машинах, полуфабрикатах, некоторых видах сырья и пр., которые она могла получить только из более развитых промышленных стран Европы. Поэтому ряд промышленных предприятий возникает в Ленинграде, связанном прямым морским путем с этими странами. Вырастает ряд заводов, обслуживающих нужды правительства (орудийные заводы, судостроительные, пороховые и т. д.). Развертывается крупная металлопромышленность, возникают текстильные фабрики и др. предприятия, вырабатывающие предметы потребления. Некоторые отрасли промышленности (деревообрабатывающая, силикатная) развились на основе местного сырья, но группа эта незначительна и основные господствующие отрасли опирались на дальнепривозное сырье и топливо.

Пройдя длительную историческую эволюцию, видоизменяя и усложняя свою структуру, обрастая новыми отраслями производства, промышленность области к настоящему времени представляет мощный индустриальный организм, развивающийся в сторону технически сложных и трудоемких производств орудий и средств производства, сложного и точного машиностроения, производства энергетического и транспортного оборудования и проч. Доминирующими в промышленном хозяйстве области являются металлопромышленность и др. отрасли тяжелой индустрии (электротехническая, химическая), но значительное развитие получили также и отрасли легкой промышленности — текстильная, швейная, обувная, резиновая, пищевкусовая и др., производящие, по преимуществу, высокосортную и трудоемкую продукцию.

Являясь наиболее развитой отраслью областного хозяйства, промышленность области оказывала тем не менее слабое влияние на состояние прочих отраслей хозяйства ЛО; развитие крупной фабрично-заводской промышленности до недавнего времени ограничивалось г. Ленинградом и — в противоположность характеру промышленного развития Московской и Ив. Промышленной областей — почти не затрагивало обширной периферии области.

Развитие транспортных сообщений и особенно железнодорожного строительства усилило влияние высоко развитого индустриального центра на хозяйственное развитие всего района в целом: начала развиваться промышленная эксплоатация лесных ресурсов области и полезных ископаемых, перестройка сельского хозяйства в сторону развития интенсивных культур и молочного животноводства, и т. д. Но процессы эти в дореволюционное время не развились настолько, чтобы заметно видоизменить хозяйственный строй района. Своеобразная народно-хозяйственная структура области, с огромной концентрацией высоко развитой индустрии в областном центре, низким уровнем хо-

зяйственного развития обширной периферии и слабым использованием значительных природных ресурсов, лишь в советский период начала интенсивно перестраиваться. Открыты новые виды полезных ископаемых (аппатиты), подвергаются интенсивному использованию известные ранее природные ресурсы. Организация области, связавшая отдельные губернии в единое административно-хозяйственное целое, успешное проведение в жизнь пятилетнего плана, обеспечивающее мощный под'ем производительных сил всего района, создают дальнейшие стимулы коренного преобразования хозяйственно-территориальной структуры областного хозяйства.

По устройству **поверхности** территория области представляет низменную равнину, часть «Прибалтийской низменности». Характерной ее особенностью является обилие озер, рек и болот, в связи с чем основной массив области получил наименование «Озерного края». Равнинный рельеф нарушается в южной части, где расположены ответвления Средне-русской возвышенности — Валдайская гряда, связанная с рядом менее значительных возвышенностей и являющаяся водоразделом между бассейнами Балтийского и Каспийского морей; наиболее возвышенные точки этих гряд не превышают 224 — 227 м. Территория Мурманского района является продолжением Скандинавско-Финской возвышенности и покрыта невысокими горными кряжами из твердых каменистых пород; высота некоторых превышает 1 000 — 1 200 м. Характер поверхности области сложился в результате деятельности гигантского ледника, занимавшего некогда значительную часть восточно-европейской равнины. Движение ледника, несколько раз отступавшего и вновь надвигавшегося, сгладило поверхность области, избороздило ее многочисленными углублениями, оставило следы и в виде разбросанных по всей территории валунов. Ледникового, по преимуществу, происхождения и гряды возвышенностей, образованные из разрушенных ледниковом пород.

Наиболее значительными **озерами** являются Ладожское, площадью 18,7 тыс. кв. км, северная половина которого находится за государственной границей СССР, в Финляндии, и Онежское, площадью 9 тыс. кв. км, значительной частью находящееся на территории Карельской АССР. Оба эти озера являются крупнейшими в Европе. Велики также озера: Чудское, связанное с Псковским и Теплым озерами, Ильмень, Белое озеро, Воже; менее значительны: озеро Ковжа, Куроозеро, Пирое, Велье, Шлин, Черное и мног. др. В Мурманском районе находится известное озеро Имандра (1 тыс. кв. км), озера — Канозеро, Лавозеро и др.

Многочисленные **реки** области связываются озерами и каналами в сложные водные системы. Реки, текущие в Финский залив, связываются этим путем с реками бассейна Волги, образуя непрерывный водный путь из Балтики в Каспийское море. Крупнейшими реками области являются: Нева, соединяющая Ладожское озеро с Финским заливом, в который она впадает; затем, Волхов, соединяющий Ладожское озеро с озером Ильмень. Последнее образовано слиянием рр. Шелонь, Полисть, Ловать, Пола и Мста. В Ладожское же озеро впадают реки Сясь и Свирь, вытекающая из Онежского озера; притоками ее являются рр. Паша и Оять — водные сплавные пути. В Онежское озеро впадает р. Вытегра. Значительной рекой является р. Луга, впадающая в Финский залив. Реки Шексна (с притоками Андога, Суда и пр.) и Молога принадлежат к бассейну р. Волги. В южной части области протекает р. Великая, впадающая в Псковское озеро.

В Мурманском районе крупнейшими реками являются Тулома и Кола, впадающие в Кольский залив Баренцова моря; в это же море впадают рр. Воронья, Рында, Харловка, Иоканга, Поной и др. В Белое море текут Варзуга, с притоком Верхней Варзугой, и Умба, впадающая в Кандалакшскую губу.

Соединение бассейна Балтики с Каспийским происходит через три водные системы: 1) Мариинскую, с общей длиной 1 400 км (р. Нева — обводные каналы Ладожского озера — р. Свирь — обводный канал Онежского озера — р. Вытегра — Мариинский канал, р. Ковжа-канал Белого озера — р. Шексна — р. Волга); 2) Тихвинскую — 910 км (р. Нева — каналы Ладожского озера — р. Сясь — р. Тихвинка, приток Сяси, соединенная Тихвинским каналом с р. Чагодища, притоком Мологи р. Молога — р. Волга) — более короткую, чем Мариинская, но мелководную, и 3) Вышневолоцкую — 1 400 км (Нева — канал Ладожского озера — р. Волхов, Вишерский и Сиверсов обводные каналы около Ильменского озера — р. Мста, — р. Цна — Вышневолоцкий канал — р. Тверца — р. Волга). Тихвинская система почти бездействует, Вышневолоцкая имеет значение лишь в части движения по Волхову. Мариинская система, обслуживавшая главным образом перевозку массовых малоценных грузов (лесоматериалы, нефть, хлеб и пр.) сильно устарела и требует коренного переоборудования; ее значение, весьма снизившееся за последний период, вновь возрастает в связи с общим подъемом социалистического строительства.

Одной из особенностей ряда рек области являются пороги, стремнины и пр. (Волхов, Свирь, Нева, Мста, Великая и др.), затрудняющие судоходство, хотя в общем режим большинства рек благоприятствует судоходному движению. Но, препятствуя судоходству, пороги облегчают использование рек, как источников энергии. **Гидроэнергетические ресурсы** являются одним из важнейших видов местных энергоресурсов; по ориентировочным расчетам четыре крупные реки области: Свирь, Нева, Волхов, Мста — могут дать энергии для работы силовых установок на мощность свыше 550 тыс. квт.; но интенсивное использование гидроэнергоресурсов области в крупных масштабах началось лишь в советский период (Волховстрой, Свирьстрой). Ряд рек области имеют крупное значение в качестве сплавных путей.

Почвы области принадлежат к типу лесных подзолистых почв как в виде подзолистых супесей, так и суглинков. Распространены болотные почвы; на юго-западе встречаются пятна неоподзоленных почв с известковой подпочвой. Последние более благоприятны для сельского хозяйства, нежели основной тип подзолистых почв, требующих внесения значительных удобрений (фосфорно-кислых и азотистых).

Климат области является умеренно-континентальным, холодным. Смягчающее влияние на климатические условия оказывает близость морей и наличие больших водных масс внутри области. Недостаток тепла, избыток влаги — (годовые осадки в большей части области превышают 500 мм) — неблагоприятно отражаются на сельскохозяйственном производстве, в особенности зерновом хозяйстве.

Основным видом **растительности** области являются хвойные леса с преобладанием ели. Смешанные лиственные леса распространены в юго-западной части. Лесные массивы, занимая более 15,5 млн. га, являются одним из важнейших природных богатств области.

До недавнего времени область относилась обычно к числу районов бедных **полезными ископаемыми.** Однако, последние открытия новых

ископаемых богатств и выявляющиеся возможности широкого использования ранее известных их видов создают совершенно иное положение и резко повышают значение полезных ископаемых в экономике области. В 1923 г. академиком Ферсманом и геологом Лабунцовым открыты в Хибинских горах Мурманского района исключительные по своим размерам месторождения а п п а т и т о в — фосфоросодержащего минерала. Огромные пласты аппатитовой породы находятся непосредственно на поверхности, образуя целые горные хребты, и доступны открытой разработке; еще большие запасы скрываются в недрах. Размеры этого месторождения, имеющего мировое значение, выявлены далеко не полностью и ориентировочно определяются в количестве более 1,5 млрд. тонн.

Наиболее богатые месторождения — Куклевумчорр; содержание в аппатитах фосфорной кислоты — 20 — 23%, при обогащении доводится до 50%.

С аппатитами связаны месторождения нефелина, ценного минерала, находящего применение в стекольном и фарфоро-фаянсовом производстве.

В 1929 г. началась эксплоатация хибинских аппатитов. Выстроена 25-километровая ж.-д. ветка — Аппатиты — раз'езд Белый, Мурманской ж. д., заложены рудники, развернуто жилстроительство, часть аппатитовой продукции экспортируется; проектируется строительство мощного Северо-Химического комбината. Размеры добычи в ближайшие годы доводятся до 1 млн. тонн в год. В западной части Хибинских гор недавно открыты еще обширные месторождения железной (магнитной) руды, могущей служить базой организации металлургического комбината.

Крупное значение получают и залежи Т и х в и н с к и х б о к с и т о в. Определенные их сорта («прима», «первый») пригодны для добычи окиси алюминия, из которой получается металл алюминий. Близость месторождений к Волховской электростанции создает благоприятные условия для организации алюминиевого производства, требующего большого количества электроэнергии, и близ станции Званка начато строительство алюминиевого комбината.

В районе Гдова и, главным образом, Веймарна (близ ст. Кингисеп) находятся месторождения г о р ю ч и х с л а н ц е в. Сланцы являются не только важным видом топливных ресурсов, но и ценным химическим сырьем для добычи бензина, ихтиола, тяжелых масел и т. д. Заложены рудники, сланцево-перегонный завод и проектируется сооружение химического комбината и особой при нем электростанции на сланцах. Большое значение имеют и т о р ф я н ы е з а л е ж и. Торфяные болота находятся в ряде районов области, преимущественно в северной части; общая площадь их достигает 3,5 млн. га. Торф является одним из важнейших видов энергетических ресурсов области, но в довоенное время не использовался, вследствие ряда своих отрицательных качеств как топлива (низкая калорийность, влажность, зольность и проч.). Применение специальных усовершенствований при сжигании открыло широкие возможности использования торфа; наиболее целесообразным путем является сооружение мощных районных электростанций, работающих на торфяном топливе и построенных близ мест его добычи.

Из других видов полезных ископаемых издавна используются различные виды и з в е с т н я к о в, огнеупорных г л и н (Боровичский район), кварцевых п е с к о в, д о л о м и т о в и т. п., являющихся базой

для развития производства строительных материалов: огнеупорного кирпича, канализационных труб, стекольного производства и проч. В районе Онежского озера разрабатываются граниты, диабазы и проч., но развиты эти разработки, главным образом, в Карелии. В Боровичском районе имеются месторождения каменного угля, но запасы его невелики и низкого качества. В Череповецком, Белозерском, Устюженском имеются месторождения железных болотных руд невысокого качества. Руды эти до XVIII в. интенсивно разрабатывались, но с развитием Уральской металлургии местное железоделательное производство было заброшено.

Промышленная эксплоатация природных богатств области становится одним из важнейших путей социалистической реконструкции ее хозяйства, играя крупную роль в создании собственной энергетической базы, организации и развития ряда отраслей индустрии.

Население области составляло в 1930 г. 5994,8 тыс. чел. в том числе городского — 44%. Столь высокий процент городского населения (уступает в СССР только Крымской АССР) обусловливается наличием 1.9 миллионов населения г. Ленинграда, упавшего вскоре после революции до 700 тыс. (с 2,4 млн. до революции), но затем вновь начавшего быстро возрастать. Без г. Ленинграда процент городского населения достигает всего лишь 12%. Плотность населения составляет в среднем 18 чел. на 1 кв. км, плотность же сельского населения — 10 чел. Распределение населения по территории весьма неравномерно. Наиболее плотно заселены юго-западные районы области; по мере продвижения на северо-восток, плотность населения падает с 38 чел. на 1 кв. км (быв. Псковский округ) до 7 чел. (б. Лодейнопольский округ). Наименее заселенным является Мурманский район — 0,2 чел. на 1кв. км. Огромный сгусток населения сосредоточивается в Ленинграде, но близкие к нему районы восточной части области заселены слабо. Национальный состав области характеризуется сравнительной однородностью: великоруссы составляют 96%; остальные национальности имеют весьма незначительный удельный вес — финны — 2%, евреи, сосредоточены, главным образом в городах, 2%, эсты — 2%, евреи, сосредоточенные главным образом в городах, 2%, эсты — 0,4%, литовцы — 0,2% и проч. Половой состав характеризуется преобладанием женщин (52,1%). Областным центром ЛО является г. Ленинград — второй по численности населения город в СССР, один из крупнейших экономических и культурных центров страны. В его пределах сосредоточивается около $^1/_3$ части всего населения области и $^3/_4$ ее городского населения. Будучи более 200 лет столицей страны, Ленинград вырос в один из крупнейших мировых городов, обладает выдающимися архитектурными сооружениями, большим количеством культурных учреждений, высоким уровнем коммунального благоустройства и сосредоточивает в своих пределах подавляющее большинство промышленных предприятий области.

За исключением Ленинграда, городские центры области развиты слабо. Имеется лишь 14 городов с населением свыше 10 тысяч. Наиболее крупными городами области являются: Псков — 44 т. жителей, на реке Великой — центр льноводческого района и Новгород — 33 тыс. жит., расположенный на р. Волхове, близ озера Ильмень, центр силикатного и деревообрабатывающего производства. Из других городов области следует отметить быв. окружные центры: Череповец — 22 тыс. жит., расположенный на р. Шексне; Боровичи — 19 тыс. жит., на р. Мсте — центр района с развитием силикатной промышленности.

обработки дерева и льна, Луга — 14,8 т. жит. на р. Луге; Лодейное Поле — 7,4 тыс. жит. На крайнем севере находится Мурманск, основанный лишь в 1915 году, но быстро развивающийся как незамерзающий порт Северного Ледовитого океана (Баренцево море), обслуживающий наш лесоэкспорт. Из прочих городов крупнейшими являются: Кронштадт — 31,2 т. жит., расположенный на острове Котлине, при впадении Невы в Финский залив, военно-морской порт и крепость; Шлиссельбург — 6,4 т. жит., расположенный у Ладожского озера, быв. крепость для политических узников; Колпино — 17,4 тыс. жит. — по Октябрьской ж. д. — фабрично-заводский центр; Старая Русса — 22,5 тыс. жит. — на р. Полисть, известный курорт, славящийся соляными источниками; Сестрорецк — 11,0 тыс. жит., — приморский курорт близ Ленинграда; Бологое — 11 тыс. жит. и др. города, расположенные по Октябрьской жел. дороге: Малая Вишера (9,4 т. ж.), Любань (4,3 т. ж.), рабочие поселки Чудово (5,3 т. ж.), Званка и т. д. Особое место занимают города, расположенные непосредственно близ Ленинграда и выросшие из прежних подстоличных резиденций царских дворов. Их дворцы, парки и проч. использованы пролетарской властью для устройства детских домов, домов отдыха, дачных поселений и проч. К числу их относятся: Детское Село — 24,5 т. жит., Слуцк — 6,7 т. жит., Красногвардейск — 18,6 т. жит.; расположенные на берегу Финского залива — Ораниенбаум — 8,3 т. жит. и Петергоф — 11,5 т. жит., славящийся своими фонтанами, дворцами и проч.

Характерным для территориального расположения городских поселений области является концентрация группы городов близ Ленинграда и расположение значительной части прочих у железных дорог, особенно старейшие из них — Октябрьской жел. дороги. Трудовые ресурсы области характеризуются в 1930 г. наличием 3,5 млн. чел. населения в рабочем возрасте. Ресурсы эти не обеспечивают потребностей народно-хозяйственного строительства области (лесозаготовки, торфоразработки).

Промышленность области, сосредоточенная по преимуществу в г. Ленинграде, благодаря удачному географическому положению города, наличию порта, сосредоточению правительственных учреждений и т. п., достигла исключительно высокого уровня развития, особенно по линии крупного машиностроительного и электротехнического производства. В довоенное время наиболее развитые отрасли индустрии ЛО опирались на импортное, по преимуществу, сырье и топливо (кардифский уголь, привозная сталь, хлопок и т. д.). Подвергшись упадку в годы хозяйственной депрессии (1918—20 г.), промышленное хозяйство области с успехом преодолело все трудности восстановления отраслей тяжелой индустрии и технически сложных производств и в быстрых темпах развертывает свою реконструкцию, создавая собственную энергетическую базу, а для части отраслей и сырьевую. Общий размер валовой продукции цензовой пром-сти области достиг в 1930 г. 2 646 млн. руб. Наиболее развитой отраслью является металлопромышленность — 26,7% всей продукции, электротехническое производство — 10,4%. Химическая промышленность, дающая по всем отраслям 14,4% продукции, развита, главным образом, по линии резиновой — 8,6% всей промышленной продукции. Далее следует: лесная — 10,8%, производство предметов одежды и туалета — 10,3%, текстильная — 4,9%, пищевкусовая — 3,6%, производство стройматериалов — 2,1%. Тяжелая индустрия преобладает, вырабатывая 58,7% всей промышленной продукции. Структура эта уже отражает сдвиги, проис-

шедшие вследствие форсированного развития в течение последних лет отраслей тяжелой индустрии. Капитальные вложения, приходящиеся на долю производства гр. «А», поднимаются с 67% в 28/29 г. до 84,7% в 1930 году. Соответственно и валовая продукция увеличивает свой удельный вес с 47,8% до 58,7%. Число рабочих цензовой пром-сти составляло в 1930 г. 38,7 тыс. человек. В промышленном хозяйстве СССР индустрия Ленинградской области играет крупную роль: вся ее продукция составляет около 15% валовой продукции союзной промышленности, но по отдельным отраслям удельный вес значительно повышается, достигая 78% по судостроению, 50% по электротехнике, 30% по всей химической в т. ч. по резиновой 80%, 58% по механическому производству обуви и т. д.

До 88% всего промышленного производства сосредоточено в Ленинграде. В его пределах и близ него находятся крупнейшие предприятия тяжелой индустрии: гигант всесоюзного значения — «Красный Путиловец», производящий сверхмощные паровозы, тракторы (до 22 тыс. шт. в 1931 г.), различные виды специального транспортного и промышленного оборудования, качественный металл, гребные валы и пр. и ряд других мощных заводов металлической и электротехнической промышленности; Невский судостроительный им. Ленина (паровые машины, паровозы, дизеля и пр.), Металлический им. Сталина (крупное турбостроение (12—75 т. клв.), котлы высокого давления со сложными механизмами); Балтийский судостроительный (коммерческое и др. судостроение); Ижорский завод (качественные трубы, буровое оборудование, нефтемоторы, химаппараты и др.); вагоностроительный завод им. Егорова; «Русский Дизель» (дизели судовые стационарные вспомогательного типа); меднопрокатный завод «Красный Выборжец»; Полюстровский завод крупного машиностроения и др. Сложное и точное машиностроение представлено заводами им. К. Маркса (текстильное машиностроение, машиностроительным заводом им. Энгельса, заводом им. Макса Гельца (пишущие машины, табачные и трикотажные машины). Электротехническое производство представлено рядом специальных крупных заводов, в том числе — «Электросила» (турбо и гидрогенераторы); «Севкабель», «Электроаппарат», завод электрических ламп «Светлана», завод «Электроприбор», ряд других электромеханических заводов, радиоаппаратный, телефонный им. Казицкого и т. д. Кроме того, в Ленинграде находятся многочисленные, менее крупные металлообрабатывающие предприятия, механические и чугунно-литейные заводы, заводы «Тремасс», «ТОМП» и проч.

Крупнейшим заводом химической промышленности является гигант «Красный Треугольник» — производство резиновой продукции — галош и автопокрышек (на сумму до 200 тыс. руб.). Прочие отрасли химпромышленности представлены Охтенским заводом, заводом «Красный Химик», «им. Менделева», рядом мыловаренных, красочных, парфюмерных и пр. химпредприятий. Химическое производство, подобно металлу, специализируется на сложной и тонкой химии, об'единяясь в крупные комбинаты: расширение Охтенского завода, постройка на левом берегу Невы мощного химического комбината (производство суперфосфата на аппатитовом сырье, серной кислоты, титановых белил, металл. цинка).

Текстиль представлен в Ленинграде рядом хлопчатобумажных фабрик: ф-ка «Веретено», прядильно-ткацкая Октябрьская, прядильно-ткацкая им. Ногина, прядильная «Равенство», прядильная им. Свердлова, прядильно-ниточная «Красная Нить», ватная фабрика и др.; близ

Ленинграда в Шлиссельбурге находится ситценабивная ф-ка им. Алексеева. Производство одежды и туалета представлено крупными швейными фабриками: фабрика Ленинградодежда (с 15 тыс. рабочих), швейная фабрика «Большевичка», «Красная работница» и др.; затем, недавно выстроенной трикотажно-чулочной фабрикой «Красное Знамя» и др. предприятиями. В Ленинграде находится обувная фабрика механического производства обуви «Скороход» им. Калинина (с 11,3 тыс. рабочих), обувная механическая фабрика «Пролетарская победа», ряд кожевенных заводов. Развита также пищевкусовая промышленность — кондитерские, табачные, консервные, маслобойные, колбасные, пивоваренные и пр. фабрики.

Одной из самых характерных особенностей Ленинградской промышленности является тесная взаимосвязанность большинства ее предприятий. Так, например, в судостроении — заводы Невский и «Русский Дизель» поставляют судовые дизеля, паровые машины и часть механизмов, заводы ВЭО — электрооборудование, Ижорский и «Красный Путиловец» — качественный металл поковки, гребные валы; «Красный Выборжец» — цветные металлы; «Знамя Труда» — судовую арматуру; предприятия Пенькотреста — канаты; «Тремасс» — стальные троссы; ТОМП — навигационные приборы, Древтрест — мебель и деревянную отделку и т. д. Подобная связь дает возможность значительно сократить сроки постройки судов (с года до 2—3 месяцев). Такая же связь существует и среди металлообрабатывающих и электротехнических предприятий.

Вне Ленинграда, в районах области развилась, по преимуществу, промышленность, опирающаяся на местное сырье. В Ленинградском районе развита силикатная (стекольные и кирпичные заводы), бумажная, (старые бумажные фабрики), деревообрабатывающая и др. На р. Сяси строится мощный целлюлозно-бумажный комбинат. Наиболее промышленно развитым после Ленинградского района является Боровичский район — силикатная, бумажная, льнотекстильная отрасли. Фарфоро-фаянсовое и стекольное производство, а также лесопильно-фанерное и спичечное развиты в Новгородском районе и отчасти Лужском. Псковский район характеризуется развитием кожевенной промышленности, работающий на местном и привозном сырье, и первичной обработки льна. В Череповецком районе развита, главным образом, лесная и деревообрабатывающая промышленность, использующая лесные богатства района. В 1930 г. закончен постройкой гигант — стекольный завод «Белый Бычек», — производство бемского оконного стекла.

Наименее индустриально развитым является Лодейнопольский район, но постройка мощной Свирской гидростанции вносит изменения в условия промышленного развития этого района.

Мурманский район, в связи с открытием апатитов, получает значение одного из важнейших промышленных районов не только Ленинградской области, но и всей страны, но промышленная эксплоатация его мощных природных ресурсов начата лишь в 1929 году.

Пятилетний план, установивший пути и перспективы дальнейшего индустриального развития области, намечает максимальное использование всех благоприятных условий производственной обстановки области и ее природных ресурсов. Накопленный в течение длительного периода производственный опыт, тесная производственная связь ряда крупнейших предприятий области, многочисленных научно-технических учреждений, близко связанных с производством и т. п. дают возможность

легче и быстрее, нежели в других районах, осваивать и развивать в крупных масштабах новые, технически сложные отрасли промышленности, делают ленинградскую промышленность рассадником производственного опыта и достижений иностранной техники. Поэтому, наряду с широким развитием отраслей, опирающихся на использование природных ресурсов области, одной из важнейших задач развития ленинградской промышленности является развитие сложного и трудоемкого производства средств производства, дающего возможность максимально сократить импорт. В сфере легкой индустрии основным направлением является производство высокосортных и высококачественных изделий.

Успешное осуществление этих установок в течение истекших лет видоизменяет структуру промышленности в сторону повышения удельного веса тяжелой индустрии и вовлечения в хозяйственное развитие ряда периферийных районов области, благодаря развивающемуся использованию их природных ресурсов.

Особенно значительными являются достижения индустрии области в снабжении Союза сложными средствами производства. За первые годы пятилетки область выпустила паровых турбин на 3 млн. квт., дизелей на 200 т. л. с,. при чем лишь незначительная часть этой продукции использована в самой области. Успешно развиваются такие производства как тракторостроение, трубо и дизеле-строение, производство котлов высокого давления, нортропов, банкаброшей, аппретурных машин, вязальных, высоковольтных кабелей, ртутных выпрямителей, рентгено-аппаратов, опрыскивателей и т. д.

В 1931 г. достигаются дальнейшие сдвиги в развертывании индустриального развития области. Продукция промышленности возрастает на 59%, достигая 4,6 млн. руб. Капитальные вложения составляют около 300 млн. руб., из них по линии гр. «А» — 90%.

Развертывается металлопромышленность: строится чугунно-литейный завод, алюминиевый комбинат на базе Тихвинских бокситов, завод пишущих машин, полиграфических машин (линотипов). В широких масштабах осуществляется реконструкция мощных металлозаводов области — «Красного Путиловца», преобразуемого в комбинированный тракторный, турбинный и моторный завод, Металлического завода им. Сталина, развивающего крупное турбостроение и котлостроение, Невского им. Ленина, специализирующегося на производстве паровых машин и вспомогательного оборудования для судов, Ижорского и др. Электрические заводы значительно расширяются и реконструируются: «Электросила», развивающая производство трубо- и гидрогенераторов, «Электроаппарат» — специальная аппаратура и масляные выключатели и друг. Высокими темпами развивается химическая промышленность. Охтенский завод преобразуется в мощный комбинат, состоящий из целой группы заводов и специализирующийся на производстве ответственных и тонких химикалий. Для переработки аппатитов на фосфорные удобрения сооружается Химкомбинат на левом берегу Невы и для производства аммиака и амофоса сооружается химкомбинат в северной части области, в районе р. Ковды. Продолжается расширение Сяського целлюлозного завода. Развивается производство стройматериалов: строятся два цементных завода, ряд кирпичных заводов, заводы новых стройматериалов и т. д.

Текстильная промышленность развивается, главным образом, в сторону производства технических тканей для нужд резиновой и кожевенной отраслей, искусственной кожи, гранитоля и пр., ориенти-

руясь на новые виды текстильного сырья, взамен хлопка. В Ленинграде строится фабрика искусственного волокна — вискозы.

В последующие годы пятилетки намечается создание Боровичского комбината с производством карбид-кальция, аммиака, сернокислого аммония. Для использования горючих сланцев в районе Гдова намечается постройка комбината для добычи из сланцев ряда ценных химических продуктов. Лесные ресурсы области получают использование путем широкого развертывания строительства ряда лесобумажных комбинатов.

Химические комбинаты, алюминиевое производство, лесобумажные предприятия, заводы по производству стройматериалов, новые электростанции и т. д. — образуют новые центры индустрии на территории области и видоизменяют ее промышленный облик.

Развертывание индустриального строительства области настоятельно требует скорейшего разрешения топливно-энергетической проблемы. Вопросы **топливо- и энергоснабжения** весьма остро стоят в ЛО. До войны Ленинградская промышленность опиралась на дальнепривозной, главным образом, иностранный (английский) уголь, потребление которого составляло до $^4/_5$ всего промышленного потребления топлива областью. Дальнепривозной же донецкий уголь, а затем древесное топливо играют основную роль в топливном балансе первых лет реконструктивного периода. Топливный баланс промышленности первого года пятилетки складывался следующим образом: донуголь — 50,5%; древесное топливо — 31,8%; нефтетопливо — 11,8%; тогда как торф — 5,1%.

Таким образом, развитие собственной топливно-энергетической базы, широкое использование местных энергетических ресурсов — гидроэнергия, торф и горючие сланцы являются одной из важнейших задач народнохозяйственного строительства области, почти необходимым условием ее дальнейшего индустриального развития. Но использование местных энерго-ресурсов лишь в последние годы развертывается в значительных размерах. На торфе работает лишь одна электростанция, начатая постройкой еще до революции (б. Уткина-заводь) близ Ленинграда — электроцентраль «Красный Октябрь», расширяющаяся до мощности 108 т. квт. В 1926 г. закончено сооружение Волховской гидростанции, мощностью 80 т. квт. Начато строительство Свирьской (Нижняя Свирь) гидростанции — мощностью 80 тыс. квт. и подготовляется строительство гидростанции на Верхней Свири — 100 т. квт. Намечается развитие торфяных электростанций: проектируется постройка Дубровской торфяной централи (Навиевы болота), мощностью 200 т. квт. и третьей крупной торфяной электроцентрали. Проектируется широкое развитие сети теплоцентралей в Ленинграде — Московско-Нарвской и др. на общую мощность — 300 т. квт. Новые энергетические центры создаются также путем строительства энергохимических комбинатов: намечается постройка Боровичского комбината (производство химикалий на базе залежей глин и известняков), базирующегося на Мстинской гидроустановке и присоединяемой к ней тепловой станции, и Северного комбината (переработка аппатитов), проектируемого при гидростанции на р. Нива. На привозном топливе работают 4 станции «Электротока» в Ленинграде, из которых две значительно расширяются.

Осуществление намеченной программы электростроительства обеспечивает крупнейшие сдвиги в деле создания собственной топливно-энергетической базы области, обеспечивает рост энергоснабжения в

соответствии с темпами индустриального роста Ленинградской области. Видоизменяется и структура топливного баланса. Растет добыча торфа, поднимаясь с 585 тыс. тонн до 7 млн. тонн к концу пятилетия; удельный вес торфа в топливном балансе поднимается к концу пятилетки до 18,7%.

Добыча другого вида местного топлива — горючего сланца — возрастает до 3,6 млн. т., но на топливо пойдет лишь 930 тыс. т., остальная большая часть его используется в качестве сырья для химпромышленности. Мощность всех электроустановок области составляла в 1930 г. — 368,0 тыс. квт. и увеличивается в 1931 г. до 421,7 тыс. квт. Выработка электроэнергии — 1 171,0 млн. квт. часов в 1930 г. и растет до 1 874,8 млн. квт. час. в 1931 г. Капиталовложения в новое электростроительство составят 119 млн. руб.

Сельское хозяйство области принадлежит к числу вторичных по значению отраслей народного хозяйства. В ряде районов (сев. и вост. части) доход от разного рода внеземледельческих занятий и промыслов играет более значительную роль в крестьянском хозяйстве, нежели сельскохозяйственное производство.

Территория, занятая с.-х. угодиями, составляет лишь 37% от всей площади удобных земель области (без Мурманского района). Весьма характерным является также и распределение с.-х. угодий: на долю пашни приходится 16,6%, т. е. значительно ниже, чем в среднем по СССР (26%), тогда как сенокосы занимают весьма значительное место — 17% (при 5,5% по Союзу).

Растущие темпы индустриализации области оказывают заметное влияние на характер развития сельского хозяйства. Основное его направление отчетливо определяется в сторону преимущественного развития таких отраслей, как льноводство, молочное и продуктивное животноводство и огородное хозяйство. Развитие этих отраслей находится в соответствии с природными условиями, неблагоприятными для развития зернового хозяйства на значительной части территории области.

Общая посевная площадь ЛО составляла в 1930 г. — 2 017 тыс. га, повышаясь в 1931 г. — до 2 329,8 т. га, в том числе зерновые — 58,1%, технические (лен) — 10,7%, картофель — 8,1%, сеяные травы — 19,3% и огороды — 2,3%.

Интенсивные культуры заметно повышают свой удельный вес; так, площадь под льном с 7,6% в 1927 г. повышается в 1931 г. до 10,7%, сеяные травы — с 12,2% до 19,3%, картофель — с 7,6% до 8,1%.

Общее поголовье скота составляло в 1930 г.: лошади — 666,9 тыс. голов, крупный рогатый скот — 1 406,6 т. г., в т. ч. коровы — 965,1 т. гол.; овцы и козы — 1 505,5 т. г.; свиньи — 151,1 т. г. Поголовье скота в области за последниедва года (1928—1929) сократилось, но развертывание ряда мероприятий — контрактация молодняка, снабжение концентрированными кормами, укрепление кормовой базы, а главное — строительство животноводческих совхозов — обеспечивает быстрое восстановление стада и рост поголовья в 1931 г.

Валовая продукция сельского хозяйства в 1930 г. 496,6 млн. руб., из них по полеводству 321,3 млн. руб. и животноводству 175,3 млн. руб.

Потребность области в хлебофураже не удовлетворяется сельским хозяйством ЛО и ежегодно в область завозится значительное количество хлеба (700—800 т. тонн) и кормов (70—80 т. тонн).

Основными районами льноводства являются Новгородский район и Псковский — старый льноводный район; псковский лен-долгунец

отличается высокими качествами и пользуется известностью за границей. В подстоличных районах (Ленинградский, Лужский) развито интенсивное молочно-огородное хозяйство. В Лодейнопольском районе сельское хозяйство характеризуется значительным преобладанием зерновых культур и слабым развитием травосеяния.

Основной задачей сельского хозяйства области является: на базе интенсивного развертывания социалистического сектора, роста совхозного и колхозного строительства поднять производственно-технический уровень сельскохозяйственного производства, с дальнейшим развитием льноводства и огородного хозяйства и расширением площади кормовых культур, обеспечивающим рост продуктивного животноводства.

Посевная площадь колхозов достигает в 1931 г. 385,6 тыс. га, вырастает на 190,8% против 1930 г. Охват колхозами хозяйств—с 7,7% в начале 1931 г. увеличивается до 17% на весну 1931 г. и до 30% на 1/I—1932 г. Широко развертывается строительство совхозов — очагов крупного социалистического земледелия. Перед совхозами области ставятся задачи снабжать Ленинград овощными и свежемолочными продуктами, поставлять на экспорт беконное мясо, развить производство высокосортного экспортного масла и т. д. Намечается организация вокруг Ленинграда кольца пригородных совхозов молочно-овощного и молочно-масляного направления.

Начата организация двух новых больших свиноводческих совхозов: «Красногвардеец» в Озерах и «Диктатура» в районе Порохова. «Диктатура» будет давать товарной продукции до 60 тыс. голов в год.

Общая площадь совхозов области составит в 1931 г. — 134,8 тыс. га, возрастая более, чем в 5 раз против прошлого года.

В Псковском районе организован всесоюзный льняной рассадник и заповедник.

В соответствии с развитием социалистической перестройки сельского хозяйства реконструируется и его производственно-техническая база. Число тракторов, составлявшее в 1930 г. — 580 шт. поднимается в 1931 г. до 2 480, из которых в совхозах — 1 190 и колхозах — 1 290 шт. Сельскохозяйственных машин завозится на 14,4 млн. руб.; растет снабжение минеральными удобрениями — суперфосфата (14%) завозится — 20,2 тыс. тонн; фосфор. муки — 54,1 тыс. тонн.

Капиталовложения на мероприятия по сельскому хозяйству составят — 92,8 млн. руб.

Индустриализация сельского хозяйства развивается, главным образом, по линии молочно-масляного и льнообделочного производства. Строится ряд молочно-индустриальных установок, маслодельных, сыроваренных и пр., а также новых механизированных заводов первичной обработки льна (Псковский и Новгородский рр.).

Лесное хозяйство является одной из важнейших отраслей областного хозяйства, уступая лишь промышленности и сельскому хозяйству. Лесные массивы занимают более 50% всей территории области, более ¼ крестьянских хозяйств занимается лесными промыслами; крупные отрасли промышленности: лесная, деревообрабатывающая, лесобумажная и лесохимическая возникли и развиваются на основе переработки лесной продукции. Общая площадь под лесами исчисляется в 1930 г. в 22,7 млн. га, из коих удобной лесной 11,1 млн. га. Основная масса лесов расположена в северных и восточных частях области, где лесистость достигает 67—71% (Лодейнопольский, Череповецкий рр.), в южных районах лесистость падает до 20 — 40% (Новгородский, Псков-

ский рр.). Мурманский район лишь в южной половине покрыт лесами, вся северная его половина занята тундрой. Господствующей породой в лесах области является ель — 40% площади и сосна — 31%, береза и ольха занимают — 23%, осина — 6%.

Эксплоатируемая лесная площадь составляет — 9,8 млн. га, что дает 88,3% вовлечения в эксплоатацию. В большинстве районов применяется сплошная лесосечная система рубок, за исключением некоторых частей Лодейнопольского, Череповецкого и Мурманского районов, где применяется выборочная рубка. За удовлетворением внутренних нужд области, значительная часть лесной продукции области идет на экспорт через Ленинградский порт. Фактический отпуск леса составил (из лесов общегосударственного и местного значения) в 1930 г. — 28,9 млн. куб. м, тогда как лесосечный фонд — 16,5 млн. куб. м, — что дает напряженность отпуска — 175,1%. Сверхлимитный отпуск, истощающий лесное хозяйство области, производится, в связи с быстрым ростом потребности в древесине. На 1931 г. отпуск леса намечен в размере — 36,2 млн. куб. м, при лесосечном фонде — 19,3 млн. куб. м. Из общего количества заготовленной в 1930 г. древесины, деловая древесина составляла — 14 млн. куб. м, дровяная — 12,4 млн. куб. м. В 1931 г. деловой древесины заготовляется 18,4 м. куб. м, дровяной — 14,6 м. куб. м. Лесной доход составлял в 1929/30 гг. — 28,4 млн. руб.

За последние годы значительно расширяется об'ем мероприятий по лесокультурным и лесомелиоративным работам, форсируя завершение лесоустройства, составление планов лесоэксплоатации и мелиорации сплавных путей. Довольно крупное значение в области имеет **рыболовство**. Важнейшим районом рыболовства является морской берег Мурманского района — побережье Баренцова и Белого морей. Ежегодно вылавливаются огромные количества трески и другой морской рыбы: камбала, палтус, зубатка, морской окунь, семга (близ речных устьев); некоторое значение имеет тюленний промысел — заготовка тюленьего жира. В Кольском заливе развивается тралловый лов (с помощью специальных судов-тральщиков); одновременно растут крупные рыбацкие коллективы, располагающие улучшенным промысловым оборудованием. Развито и внутреннее рыболовство в многочисленных реках и озерах области. Общее количество промысловых озер в области превышает 1 200, площадью свыше 20 тыс. кв. км; вылавливаются: снеток, судак, лещ, щука, плотва, окунь, ерш, а из более ценных пород: лосось, сиг и ряпушка (в северных озерах).

Некоторую роль в хозяйстве области имеет **охота,** сохранившая значение промысла лишь в северных и восточных частях (Череповецкий и Лодейнопольский рр.), слабо заселенных и богатых лесами. Главным об'ектом ее является пушной зверь: белка, лисица, куница, хорек и др. Добытая пушнина идет, главным образом, на экспорт. Товарная продукция охотничьего промысла превышает 1 млн. руб., из которых около $^1/_3$ приходится на дичь.

Кустарная промышленность издавна получила значительное развитие в области. Наиболее развитыми кустарными промыслами области являются: лесозаготовительный (Ленинградский, Лодейнопольский рр.), швейный (г. Ленинград, Новгородский и Череповецкий рр.), кожевенно-обувной (г. Ленинград, Псковский, Новгородский и Череповецкий рр.), обработка металла (в большинстве районов), обработка дерева (Ленинградский, Новгородский, Череповецкий рр.); развиты также трикотажный промысел (г. Ленинград и Боровичский р.), строчка

(известны районы Крестецкий и Валдайский), кружево-вышивальный, пищевкусовой, валяльно-войлочный.

Общее число кустарей исчисляется 218 тыс. человек, из коих кооперировано свыше 50%. Валовая продукция промкооперации составила в 1930 г. — 355,4 млн. руб.

Наличие в пределах области обширных, слабо заселенных или ненаселенных районов, обладающих значительными природными богатствами, выдвигает в числе других задач хозяйственного развития области и задачу их **колонизации.** Особенно актуально стоит вопрос о колонизации Мурманского района.

В 1923/24 гг. советским правительством начала проводиться широкая система мероприятий по колонизации Мурманского района и части Карельской АССР. Крупную роль в колонизационных мероприятиях играет Мурманская железная дорога, выстроенная во время войны и связавшая Ленинград с Мурманском (через Карелию). Для колонизационных целей правлению дороги была отведена обширная территория (более 3 млн. га) в Мурманском районе и Карельской АССР, созданы специальные органы, содействовавшие колонизации: выделение пригодных к заселению мест, мелиоративная работа, заселение путем отвода земельных участков, выдача ссуд колонистам, агрономическая помощь поселенцам и опытная работа в части изучения подходящих к условиям края с.-х. культур и т. д. Колонизационная деятельность органов Мурманской дороги тесно была связана с эксплоатацией природных богатств края, главным образом лесных массивов, а также рыбных промыслов, полезных ископаемых и проч., для чего организовывались специальные подсобные предприятия (Желлес, Желрыба). За ряд лет были достигнуты немалые успехи, водворено несколько тысяч переселенцев, развивается использование лесных, горных и рыбных богатств; особенно ценными являются результаты работ по выяснении сел.-хоз. культур, годных для разведения в условиях крайнего севера. В последнее время, организованные Мурманской дорогой промышленные предприятия и лесоразработки переданы в ведение соответствующих трестов и окрепшей кооперации, колонизационная же работа подчинена органам Всесоюзного переселенческого комитета.

Основные районы колонизации расположены близ Мурманской ж. д. интенсивно колонизуются районы около озера Имандры, Выгозера, реки Туломы, г. Мурманска, и втягивается в колонизацию почти вся территория вдоль жел. дороги. Начало интенсивной промышленной эксплоатации аппатитовых месторождений в крупных масштабах, постройка ж.-д. ветки, рабочих поселков и т. п. создает новые центры колонизации Мурманского района, открывая широкие перспективы освоения края.

Транспорт играет крупнейшую роль в хозяйственном развитии области. Огромный индустриальный массив области вырос на привозном сырье и топливе, эксплоатация лесных ее богатств также связана с наличием удобного и дешевого транспорта.

Железнодорожная сеть, сравнительно, хорошо развита в области. Общая длина ее составляет (без Мурманского района) свыше 4 тыс. км; на 1 000 кв. км приходится — 20 км. ж.-д. путей. Крупнейшим жел.-дорожным узлом является Ленинград, в котором сходится ряд важнейших жел.-дор. магистралей, соединяющих область с прочими районами страны. Одной из наиболее важных является Октябрьская (б. Николаевская) ж. д., — первая железная дорога, выстроенная в Рос-

сии, — соединяющая Ленинград с Москвой. Магистрали Северо-Западных ж. д. соединяют область с Украиной, Поволжьем и пограничными государствами — Эстонией и Латвией: ж. дороги — Ленинград — Витебск; широтная — Рыбинск — Бологое — Псков; Ленинград — Кингиссеп, Ленинград — Псков и др. Недавно достроена ж. д. Ленинград — Рыбинск. С Финляндией область связывается ж.-д. линиями: Ленинград — Белоостров, Ленинград — Сестрорецк — Белоостров и Ленинград — Рассули. Во время войны выстроена Мурманская ж.-д. магистраль, протяжением свыше 1 тыс. км, связывающая Ленинград через ст. Званка и Петрозаводск (Карельская АССР) с г. Мурманском — незамерзающим портом Северного полярного моря. Жел.-дорожная линия Званка — Тихвин соединяет Ленинград с Северной ж. д. — Тихвин — Вологда — Вятка, связывает область с Уралом и Сибирью, а также Северным краем (Архангельск). Наряду с этими важнейшими ж.-д. магистралями, в области имеется ряд линий, образованных соединениями указанных магистралей, линий местного значения, под'ездных путей и проч.

Жел.-дорожная сеть области перебрасывает огромные массы грузов, превышающие 22,3 млн. тонн (1929/30 г.), при чем наиболее интенсивным является грузооборот Октябрьской ж. д. В числе перевозимых жел. дорогами области грузов главное место занимают: лесные (лесоматериалы, дрова), топливо, хлеб. В 1931 г. заканчивается сооружение аппатитовой ветки (раз'езд Белый — Хибины) и линии Веймари — 8 раз'езд.

Весьма богата область водными путями (см. выше реки). Общая длина водных путей (без Мурманского района) составляет 24,7 тыс. км, из коих судоходных — 3,19 тыс. км и сплавных — 20,7 тыс. км. На 1 000 кв. км площади приходится 107 км водных путей (по Европ. части СССР — 35 км). Три водных системы: Мариинская, Тихвинская и Вышневолоцкая, образованные соединением каналами ряда важнейших рек области, связывают область с бассейном Волги и играли огромную роль в истории ее хозяйственного развития. В настоящее время некоторое значение имеет Мариинская система, нуждающаяся, однако, в коренном улучшении и переустройстве. Основное значение внутренних водных путей области заключается, главным образом, в перевозке лесных грузов, крупную роль играет и сплав леса. В последнее время упавшее было значение водных путей области вновь поднимается, и начат осуществлением ряд мероприятий: переустройство приладожских каналов, шлюзование, дноочерпательные работы, обновление речного флота и т. д.

Особое значение имеет развитие **портов** области: Ленинградского, а также Мурманского, обслуживающих наш внешне-торговый оборот и имеющих крупнейшее общесоюзное значение. Восстановление транзитного хлебного экспорта, развертывание областного и внеобластного лесного экспорта, усиление вывоза второстепенных и скоропортящихся товаров, прием импортных грузов и т. п.; эти основные задачи определяют характер деятельности торговых портов области на будущие годы.

В соответствии с этими задачами развертываются работы по переустройству портов, механизации погрузочно-выгрузочных процессов, складочному строительству, развитию пловучих средств, расширению территории портов и т. д. В 1931 г. грузооборот Ленинградского порта составляет 5,5 млн. тонн, из коих 3,4 млн. тонн падает на лесные грузы. Грузооборот Мурманска — 1,6 млн. тонн, из коих 0,8 млн. тонн составили аппатиты.

Безрельсовые пути с усовершенствованной одеждой развиты, по преимуществу, в западной части области; в восточных районах (Лодейнопольский, Череповецкий) шоссейные дороги почти отсутствуют. В целом по области дороги с каменной одеждой составляют около 8% общего протяжения безрельсовых дорог.

Бурными шагами развивается в области автотранспорт. В 1931 г. в область завозится 2 711 автомашин, из них грузовых — 2 341.

Коммунальное и жилищное хозяйство области характеризуется высоким, сравнительно, уровнем развития в Ленинграде и прилегающих к нему городских поселениях (Детское Село, Петергоф, Красногвардейск и т. д.) и значительной отсталостью в прочих городах области.

Ленинград обладает весьма развитым коммунальным благоустройством. Мощность водопроводных сооружений превышает 370 куб. м в сутки; на 1 жит. приходится 102,4 литра. Прокладывается ряд новых водопроводных магистралей в рабочих районах; проектируется сооружение Ладожского водопровода, что сыграет огромную роль в оздоровлении города; усиливается канализационная сеть, сооружается новая бетонная канализация Васильевского острова. Трамвайные пути к 1931 г. превышают 384 км одиночного пути, при чем продолжается увеличение их сети, развивается пригородное сообщение. Широкое развитие получает грузовое и пассажирское автотранспортное сообщение.

В Ленинграде имеется 64 коммунальных бани, скотобойня, газовый завод с сетью, телефон и т. п. Город богат зелеными насаждениями, увеличившимися за советский период. Площадь замощенных проездов исчисляется в 8,7 млн. кв. м (82% площади всех улиц и площадей); $^{9}/_{10}$ занимает булыжная мостовая и лишь $^{1}/_{10}$ приходится на прочие виды замощения: торцы, асфальт, брусчатка и проч. Характерной особенностью Ленинграда являются многочисленные рукава, каналы и пр., обуславливающие значительную длину береговой линии (323 км), большое количество мостов (602) и труб (143).

Ленинград отличается правильностью распланировки своих кварталов, шириной улиц, рядом выдающихся архитектурных сооружений (дворцы, музеи и т. п.) и средоточием многочисленных культурных учреждений, из которых многие имеют общесоюзное значение: Всесоюзная академия наук, Публичная библиотека, Главная физическая обсерватория, Пулковская астрономическая обсерватория с центральной сейсмической станцией, Гос. институт по проектированию металлозаводов (Гипромаш), ряд специальных институтов научного и научно-технического типа, Эрмитаж и т. д.

В связи с использованием обширного жилищного фонда центральных районов города, средняя жилая норма в Ленинграде в течение долгого времени оставалась весьма высокой — 8,2 кв. м в 1929 г. (тем более, что дома бывших господствующих классов с трудом поддавались интенсивному уплотнению), но в рабочих районах жилая норма падала до 4 кв. м.

Быстрый рост населения ежегодно понижает среднюю жилую норму и выдвигает задачу освоения под жилье свободной площади торгово-промышленных помещений, пригородного жилфонда, а также перепланирования старого жилфонда в целях наиболее интенсивного использования.

Из прочих городов области водопровод и канализация имеются в Детском Селе, Петергофе и Красногвардейске, водопровод — в

Кронштадте, Ораниенбауме, Колпине, Новгороде, Пскове, Старой Руссе, Череповце. Трамвай имеется лишь в Пскове и Старой Руссе. Капиталовложения в коммунальное хозяйство области составляют в 1931 г. — 48 млн. руб., из которых по линии водоснабжения и канализации вкладывается 14,2 млн. руб., транспорта — 15,1 млн. руб. Жилой фонд области составляет в 1930 г. — 19,1 млн. кв. м, увеличиваясь в 1931 г. до 19,7 млн. кв. м. Капитальные вложения в жилищное строительство составляют в 1931 г. — 78 млн. руб. Средняя жилая норма по области с 6,91 кв. м в 1930 г. понижается до 6,61 кв. м в 1931 г.

Социально-культурное строительство в области характеризуется значительным развитием в последние годы. В области народного просвещения общий бюджет на 1931 г. выражается в сумме 298 млн. руб., из них капиталовложения в строительство новых школ, техникумов и пр. — 69,1 млн. руб. По начальному обучению расходуется 39,2 млн. руб.; контингенты на 1931 г. составляют 585 тыс. человек.

В Ленинграде сосредоточиваются многочисленные высшие учебные заведения, продукция которых обслуживает весь СССР и играет крупную роль в разрешении проблемы кадров. По выпуску и контингентам вузов область стоит на втором (после Москвы) месте в СССР. Контингент всех вузов в 1931 г. составляет — 56,6 тыс. чел., возрастая на 53,6% против 1930 г., выпуск — 7,4 тыс. чел.

Бюджет здравоохранения составляет в 1931 г. — 92,9 млн. руб., из них капиталовложения составляют — 13 м. руб., возрастая вдвое против 1930 г. Сеть больничных коек в городах составляет в 1930 г. — 17,2 тыс.; на 1 тыс. жит. приходится — 6,4 койки; в сельских местностях — 3,27 тыс. коек; на 1 тыс. жителей приходится — 1,0 койка.

Местный бюджет области в 1931 г. составлен в сумме 472 м. руб. с ростом против прошлого года на 67%.

Развертывание социалистической реконструкции заметно перестраивает народно-хозяйственную структуру Ленинградской области.

Если основные старейшие отрасли мощной индустрии области четко заостряют свою специализацию на производстве сложной тонкой и трудоемкой продукции орудий и средств производства и высокосортной продукции средств потребления, то быстрыми темпами создается и развивается ряд отраслей промышленности, базирующихся на широком использовании природных ресурсов района, вовлекается в интенсивное хозяйственное развитие обширная периферия области. В системе народного хозяйства СССР область все более определяется как район, освобождающий Союз от необходимости импорта ряда видов промышленного и энергетического оборудования, как район, подготовляющий почву для развития в других районах страны (более близких к источникам сырья и топлива) технически сложных и ответственных, но металлоемких производств.

Крупнейшее значение области заключается также в подготовке на своих гигантах-заводах высококвалифицированных кадров рабочей силы, передаваемой частично индустриализирующимся районам.

Ленинградской области, с ее «потомственным» пролетариатом, зачинателем Октябрьской революции, принадлежит одно из важнейших мест в разрешении исторических задач социалистической индустриализации, стоящих перед страной Советов.

ЗАПАДНАЯ ОБЛАСТЬ.

Западная область занимает территорию в 163,4 тыс. кв. км и организована в составе б. Смоленской и Брянской губ. и отдельных частей Московской, Тверской, Псковской, Орловской, Калужской и Черниговской. Область разделена на 112 районов с центром в г. Смоленске.

В прошлом — Западная область была районом помещичьего, преимущественно польского землевладения и мелкого крестьянского. Промышленность стояла на чрезвычайно низком уровне. По данным 1909 г. на 1 жителя Смоленской губ. приходилось продукции промышленности 11 р. при 30 р. по стране. Политика царского времени оказывала всяческую поддержку разоряющемуся под напором капитализма помещику и стремилась к созданию «крепкого мужика» путем насаждения системы хуторов и отрубов. Хуторская система привилась настолько крепко, что до самого последнего времени хутора составляли в области свыше 40% крестьянских хозяйств и только процесс социалистической реконструкции с. хозяйства с корнем вырвал это наследие царской эпохи. В настоящее время область является районом, преимущественно сельско-хозяйственным (до 55% ее продукции принадлежит с. хоз-ву), но процесс индустриализации уже наложил свой отпечаток на ее экономику, и промышленность области неуклонно возрастает по своему удельному весу.

Однако, уровень промышленного развития по сравнению с СССР все же низок. Характерным для промышленности области является то, что в 54% она опирается на отрасли, перерабатывающие местное с.-х., лесное и минеральное сырье.

В продукции с. хоз-ва СССР область занимает 7,6%, в промышленности — 2,6% и по населению — 4,2%, что указывает на ее хозяйственную отсталость.

Поверхность области носит следы пребывания ледников, покрывавших ее в глубокой древности: волнообразный, всхолмленный характер, без особо выдающихся точек земной поверхности. Проходящие по территории области отроги Средне-Русской возвышенности, Валдайские горы (на севере) и Невельско-Витебская гряда (на западе), перемежаются рядом заболоченных низин. Плато, занимаемое областью, является источником трех величайших речных систем — Днепра, Зап. Двины и Волги, берущих начало из озер и болот, находящихся на севере области (оз. Селигер, Пено, Жижецкое и проч). Западная область реками и речками богата: на 1 000 кв. км площади приходится 78 км против 16 км по СССР. Среди них выделяются: р. Великая (бассейн Чудского озера); р. Ловать (бассейн оз. Ильмень), Десна, Сожа, Межа, Нерусса, Навля и др.

Почвы дерново-подзолистые: суглинок, супески, глины, пески и только на Юго-Востоке области, в районе г. Севска, на стыке ЦЧО и Украины, проходит неширокая полоса деградированного чернозема.

Как характерную особенность почвенного покрова, следует отметить наличие значительных площадей заболоченных почв и торфяников: до 800 тыс. га с запасом торфа до 3 млрд. тонн. Климат мягкий (+4,0° до +6,0°); количество годовых осадков значительно — в среднем 550 — 600 мм, что благоприятствует культуре льна и конопли.

Лесами покрыта почти ¼ территории области; главная их масса расположена в северной части (В. Луцкий район) и в юго-восточной (Брянский район). Хотя леса северной части (В. Луцкий район), вследствие отсутствия удобных путей сообщения, по которым можно было бы проникнуть вглубь лесов, сравнительно еще мало тронуты, в целом они представляют собой только незначительные остатки непроходимых дебрей, покрывавших область еще в сравнительно близкое к нам время — в XVII веке.

Полезными ископаемыми область небогата: залежи мергелей и известняков в районах ст. Цементной, под Брянском; г.г. Стародуба, Старицы, Андреаполя и Издешкова и б. Клинцовском округе; трепела — в Брянском и Сухиничском районах; фосфоритов в Брянском, Рославльском, Смоленском и Сухиническом; сланцев и сапропеля — в Осташковском; огнеупорных глин — в Думиничском районе и Молодиловском; доломиты — в Старицком; кварцевые пески — в Бежицком и Жиздринском, около гг. Рославля и Белого. Местами встречается охра, каменный уголь (в Брянском районе) и железная руда.

Население области на 1/IV 1930 г. исчисляется в 6 745,4 тыс. человек, в том числе городского 761,7 тыс. чел. или 11,2% и сельского 5 983,8 тыс. чел. Населения в рабочем возрасте, т. е. от 15 до 59 лет — 3 540,9 тыс. чел., в том числе в городах — 482,1 тыс. чел. Область по населению относится к сильно уплотненным районам: при плотности по РСФСР на 1 кв. км — 17 чел., область имеет 41 чел. В отношении аграрной перенаселенности область занимает одно из первых мест: на 1 кв. км 36,6 чел., при среднем по РСФСР около 4,3 чел. По национальности население в подавляющем большинстве великорусское (94,4%), украинцы — 2,1%, евреи — 1,4%, белоруссы — 1,2%, латыши — 0,3%, поляки — 0,2%, эстонцы — 0,2%.

Административный центр — г. Смоленск с населением до 90 тыс. чел. Второй по величине — г. Брянск — центр металлической промышленности, вместе с пригородными поселками имеет населения до 50 тыс. чел. Из других городов с населением свыше 25 тыс. чел. — Бежица, Клинцы, Новозыбков, Ржев, Рославль, В. Луки и Вязьма, и из 41 фабрично-заводского поселка население свыше 10 тыс. челов. имеют Людиново, Дятьково, Песочная и некоторые другие.

Характерной чертой сельских селений области является рост их в направлении с северо-запада к юго-востоку — отдельные хутора и усадьбы переходят в селения в 200 — 300 дворов.

Уровень промышленности Западной области, отсталый в довоенное время, резко повысился и продолжает возрастать. Валовая продукция цензовой промышленности в 1930 г. определилась в 552 млн. руб., при чем 78,7% приходится на долю группы «А» — производство средств производства (435 млн. руб.) и 21,3% или 117 млн. руб. на предметы потребления — группа «Б». По удельному весу в продукции СССР область занимает 3,0%. Важнейшими отраслями промышленности, перерабатывающей местное сырье, являются: стройматериалы (6,2% продукции СССР) — в частности, цементная занимает 8,7%, кирпичная — 1,7%, стекольная — 9,8%, бумажная — 13,2%, лесная и деревообрабаты-

вающая — 9,8%; первичная обработка волокна — 4,1%, спичечная — 23,6% маслобойная — 9,2%. Из отраслей, работающих на привозном сырье — общее машиностроение — 5,8%, метизы — 4,6% и шерстяная — 5,3%.

Основные промышленные районы области: Брянский, где сосредоточена металлопромышленность — завод «Красный Профинтерн», вырабатывающий паровозы, вагоны, краны; Людиновский — локомобили; там же концентрируется — цементная, стекольная, деревообрабатывающая, фарфоро-фаянсовая и химическая промышленность; Клинцовский — текстильная, кожевенная, спичечная и бумажная; Смоленский — текстильная, стройматериалов, деревообрабатывающая. Общее число рабочих госцензовой промышленности в 1930 г. исчисляется в 94,8 тыс. человек.

Энергетическая база области в основном определяется ее торфяными ресурсами и водяными, в частности — энергия верхнего течения Днепра. Основным топливом являются дрова (46%), торф (6,2%) и дальнепривозной уголь (3%). Торфа в 1930 г. добыто 205 тыс. тонн.

Топливный режим области характеризуется усиленным потреблением торфа и подмосковного угля.

Электрификация области стоит на низком уровне — мощность всех электростанций, включая и фабрично-заводские — 55 тыс. квт. Количество отпущенной энергии с шин — в 1930 г. 151,8 млн. квт. Основной потребитель — промышленность — 133 млн. квт.; строительство районных электростанций только еще начинается. Брянская РЭС заканчивается стройкой в 1931 г. — мощность 22 тыс. квт. 1-й очереди.

Промышленность области специализируется на отраслях, перерабатывающих местное сырье, и на тяжелом машиностроении. Капитальное строительство в 1931 г., идет, главным образом, по линии химической промышленности, льнообрабатывающей, торфяной и стройматериалов. Мощные торфяные залежи дают возможность значительно усилить темпы электрификации: начаты подготовительные работы по строительству 2-й очереди Брянской РЭС — 48 тыс. квт.; производятся изыскания и проектировка мощной РЭС в районе г. Белого, на Жорковско-Свитских торфяниках — 75 тыс. квт.; усиливаются местные, сельские и фабрично-заводские станции. В общем мощность в 1931 г. доводится до 86 тыс. квт.

Существующие предприятия реконструируются: Красный Профинтерн и Людиновский завод — в части вагоно- и локомобилестроения; стекольные заводы (Ивотский, Чернятинский и др.), переходят на машины Журко; Брянский цементный завод расширяется до 10 печей; устанавливаются автоматы на спичечных; сменяется паросиловое оборудование на бумажных фабриках; некоторые кожевенные заводы приспосабливаются к выделке мелких кож и т. д. Продукция в 1931 г. растет на 43,5%, в том числе по гр. «А» — на 50,6% и по гр. «Б» — на 16,6%.

На третий год пятилетки вкладывается в промышленность свыше 50 млн. руб., при чем гр. «А» займет 85,9% и «Б» — 14,1%. Выполнение промфинплана, в целом, дало почти 100%. В качестве методов борьбы за промфинплан широко применяется соцсоревнование, ударничество, встречный промфинплан.

Сельское хозяйство области характеризуется высокой интенсивностью, со специализацией по культуре льна и конопли, картофелю и сеяным травам; по молочному скоту и свиньям, при чем лен — конопля

являются ведущей культурой сельского хозяйства, тесно увязанной через сеяные травы и картофель с животноводством. В довоенное время посевная площадь под волокнистым льном в области составляла 356 тыс. га, т. е. 29% всей площади в стране, при этом область давала 33% всей товарной продукции. Упавшее за годы войны льноводство восстанавливается и в 1930 г. посевная площадь дошла до 417 тыс. га. Льнами Западной области удовлетворяется до 50% экспорта страны и до 35% потребности льняной промышленности. Все это свидетельствует о том, что Западная область на пути превращения в основную базу льноводства СССР. Посевные площади на 1930 г. исчислены в 4 622 тыс. га. Зерновые в посеве занимают 65%, лен — конопля — 10,2%, картофель — 11,1% и сеяные травы — 11,6%. Характерной чертой структуры посева является снижение удельного веса зерновых и рост технических, картофеля и трав.

Продукция растениеводства занимает в продукции сельского хозяйства области — 67,8%. Животноводству принадлежит — 32,2%. Несмотря на сокращение стада весной 1930 г. животноводство области продолжает оставаться на сравнительно высоком уровне: на 100 крестьянских дворов приходится 170,3 голов крупного рогатого скота. Поголовье скота в 1930 г. исчисляется: кр. рогатый скот 2 089 тыс. голов, в том числе коровы 1 442 тыс. гол.; свиньи — 1 592 тыс. гол.; овцы — 4 362 тыс. гол.; рабочие лошади 1 246 тыс. гол. В стаде РСФСР области принадлежит по коровам 7% и по свиньям — 18,4%. Специализация области по льно-коноплеводству и интенсивному животноводству дает основание признать основными сельскохозяйственными районами области — Ржевский, Вяземский, Великолуцкий и части Смоленского и Рославльского по льну и молочному скоту; а Клинцовский, Сухинический и южная часть Брянского — по конопле и свиноводству.

Социалистическая реконструкция сельского хозяйства в корне изменяет структуру посевных площадей области. Индивидуальный сектор весной 1930 г. занимал в посеве 92,6%, колхозы 6,5% и совхозы — 0,9%. Коллективизация охватывает 8,2% хозяйств. Преимущественная форма колхозов — с.-х. артель. Население колхозов исчисляется в 359 тыс. человек, а их земельная площадь в 877 тыс. га и посевная 302,7% или 6,5% всех посевов. На 1 колхоз приходится 30,5 хозяйств или 157 га пашни. Колхозам принадлежит 4,5% всех лошадей и 3% коров. Развивается совхозное строительство. Среди совхозов выделяются механизацией и организацией труда два льняных — Павлово-Погорельский (24 тыс. га) и Мелиховский (15 тыс. га) в Ржевском районе и коноплеводный — Трубчевский (20 тыс. га) — в Брняском. Организуется сеть совхозов молочно-масляного и свиноводческого направления и крупный рассадник племенного симментальского скота. Новой формой строительства обобществленного сектора в сельском хозяйстве являются агро-индустриальные комбинаты — Сежинский в Вяземском районе на 16 тыс. га и Стародубский в Клинцевском на 37,7 тыс. га. Организуется 18 машинотракторных станций. Отсталость сельского хозяйства в значительной степени зависела от раздробленного индивидуального крестьянского хозяйства, исключавшего возможность применения в широком масштабе машинизации и химизации, являющихся основной базой технической реконструкции сельского хозяйства. Обеспеченность с.-х. машинами выражается в 13 р. на 1 га посева. Завоз с.-х. машин — 9,9 млн. руб. Тракторов в области 780 штук. Процент тракторизации — 2,5%. На 1931 г. завозится — 2 000 тракторов, что поднимает тракторизацию до 8,5%.

Химических удобрений вложено в 1930 г. 51,42 тыс. тонн; удобренная площадь — 108 тыс. га; заизвестковано 23 тыс. га; под сортовыми посевами — 302 тыс. га.

Продукция сельского хозяйства механической обработкой охвачена недостаточно. Строятся ряд пунктов для переработки молока, 63 — силосных сооружения, по первичной обработке льна, 5 механизированных заводов, плодоовощные и т. д.

Продукция **кустарной** промышленности области занимает около 27% продукции всей промышленности. Основные виды кустарных промыслов: производство одежды (31,4%), обработка дерева (24,6%) и металла; пищевкусовой, добыча и обработка минералов, обработка кожи и шерсти, производство веревки. Занято до 173 тыс. чел., большая часть приходится на: В. Луцкий, Смоленский, Брянский и Клинцовский районы. Промкооперацией охвачено свыше 45 тыс. чел.; продукция 50 млн. руб. или 24,5%.

Отходничество в области развито сильно — за 1928/29 г. на заработки уходило до 300 тыс. человек, что составляет 52 человека на 1 000 жителей. Особенно сильно отходничество в Сухиничском (23,3% взрослого населения), Ржевском (14,9%) и В. Луцком (11,2%) районах. При наличии аграрной перенаселенности — значение отходничества для области огромно.

Лесами занято 4 278 тыс. га или 26,1% всей территории области, из них эксплоатируемой площади 3 686 тыс. га. Основные лесные массивы расположены в северной части области по бассейнам Зап. Двины, Волги и Мезени (В. Луцкий район) и на юге (Брянский район) по Десне. Больше трети лесов занимают хвойные породы. Ель преобладает на Сев.-Зап. области, на юге распространена сосна. В остальных лесах преимущественно лиственные породы — береза и осина. На юге встречается вымирающий дуб, ясень, клен.

Лесосечный фонд сильно напряжен — 6 млн. куб. м при фактическом отпуске в 18,4 млн. куб. м. Леса области требуют особых мероприятий по восстановлению и уходу за ними. На лесозаготовках занято до 200 тыс. человек. Вывозка древесины из лесов ведется летом сплавом, а зимой — гужем.

Рыболовное хозяйство имеет потребительский характер. Промышленное рыболовство только еще начинает организовываться кооперацией. Область имет свыше 700 озер и 400 прудов промышленного значения, с водной площадью до 161 тыс. га. Продуктивность водоемов низка — 0,3 центн. с га водной площади. Главный водоем области, оз. Селигер, предназначено для выращивания малька сига; рыбацкое население до 10 тыс. семей.

Охотничий промысел в области глохнет, в связи с вырубкой лесов и осушительными работами.

Путями собщений область обеспечена сравнительно хорошо: на 1 000 кв. км приходится 22,4 км жел. дорог при 20,8 км в Европейской части СССР. Протяженность жел.-дор. линий по области 3 662 км. В 1931 г. затрачивается 55 млн. руб. на окончание линии Брянск — Вязьма (234 км); на стройку Волоколамск — Витебск (423 км); и Смоленск — Новгород. Основная масса грузопотока приходится на продукцию лесоводства, идущую на Украину и ЦЧО, на втором месте стоит оборот с центральными областями.

По обеспечению водными путями область находится почти на 5 месте в СССР, но судоходными являются лишь части рек: Зап. Двины, Десны, Днепра, Селижаровки и озеро Селигер. Безрельсовых путей

по области более 84 тыс. км, из них 900 км шоссе. Важнейшие пути — Московско — Варшавское шоссе, Орловско — Витебское, Полоцкий тракт; шоссе Локня — Смоленск — Стародуб (600 км). Автотранспорт располагает до 200 машин, в 1931 г. усилится до 1 000 единиц.

Состояние **коммунального хозяйства** крайне отсталое. На 1 городского жителя воды в год подается 4,8 куб. м; по всей области имеется не более 9 водопроводов; канализации нет ни в одном из городов и рабочих поселков; обеспеченность банями слабая — 3,4 посещения в год на городского жителя; электроэнергии в год на 1 жителя 11,1 квт. ч.; коммунальное электрохозяйство изношено и маломощно; 34 коммун. станции имеют мощность 5 тыс. квт. Автобусное сообщение в зачатке (Смоленск, Брянск); трамвайное — имеется в Смоленске. Средняя жилая душевая норма для рабочих не превышает 5,2 кв. м (Смоленск Брянск — 5 кв. м. Бежица — 4,8 кв. м).

Жилстроительство ведется, главным образом, обобществленным сектором; основное место в строительстве занимают рабочие поселки — Брянский и Клинцовский округа и г. Смоленск. Весь жилфонд области определяется в 4 993 тыс. кв. м. Новое строительство характеризуется переходом к постройкам, удовлетворяющим требованиям нового быта (общие кухни, столовые и т. д.) и созданием городов социалистического типа. Один из них намечается в районе будущего АИК'а «Жарковско-Свитский Мох», а другим намечается г. Белый, в северной части области.

Капитальные вложения направлены, главным образом, на мероприятия, связанные с санитарным состоянием городов и рабочих поселков: на водоснабжение, канализацию и очистку, бани, электростроительство. Постройка новой жилплощади намечается 241 тыс. кв. м против 169 тыс. кв. м в 1930 г.

Охват **потребкооперацией** в 1930 г. достиг по городу 375 тыс. чел. и по селу 1 500 тыс. человек. Торгово-техническая база реконструируется: расширяется сеть предприятий общественного питания хлебозаводов и хлебопекарен, лавок и разного рода складов; строятся холодильники в Брянске, Ржеве, В. Луках, Вязьме и маргариновый завод и т. д.

В **культурном** отношении отсталость области выделяется особо сильно: грамотность ее населения не превышает 42%. Однако, усиленные затраты последних лет создали возможность обеспечить детей начальной школой свыше 80%. В 1930 г. количество учащихся в школах начального обучения достигло 753,5 тыс. человек. Область имеет ряд ВУЗ'ов: — в Смоленске — государственный университет с медицинским и педагогическим факультетами; в Бежице — ВТУЗ; 32 техникума, и в том числе 4 индустриальных, 8 сельскохозяйственных, 15 педагогических. Открываются сельскохозяйственный институт и Комвуз; имеется 12 музеев, в том числе областной в Смоленске. Бюджет области по просвещению на 1931 г. — 61 млн. руб.

В деле народного здравоохранения также отмечаются значительные достижения: эпидемии уменьшаются и уровень расхода на 1 душу населения в 1930 г. возрастает до 4 р. 71 к. Больничная сеть расширяется: на 1 000 жителей — 7,4 больничных коек в городе и 0,4 — в селе; врачебных участков — 365; на 1 врачебный сельский участок — 16,4 тыс. жителей. Строятся больницы в Бежице, Песочне, Ярцеве, Дятькове, Новозыбкове, Кондрове, Ржеве; количество диспансеров доведено до 18 по туберкулезу и до 19 венерологических; постоянных мест в яс-

тях — 1 440. Бюджет по здравоохранению на 1931 г. — 26 млн. руб., в том числе капитальное строительство 6 млн. руб.

Бюджет области на 1931 г. 150,63 млн. руб. построен в направлении удовлетворения прежде всего потребностей социально-культурного строительства (55,2% бюджета) и хозяйственно-производственного (22,5%). Основные источники — государственные.

Расход на душу населения — 19,75 р. при 24,97 р. по РСФСР.

Рост бюджета против 1930 г. +44,2%.

Льноводное направление сельского хозяйства Западной области, положенное в основу районирования и составляющее характерную особенность этой области в комплексе экономических районов СССР — получает в перспективе пятилетнего плана, на основе торфяных ресурсов области и сплошной коллективизации — полное развитие и значение области в хозяйстве Союза закрепляется не только как основной льноводной базой, но и как центра льняной промышленности. Благодаря социалистической и технической реконструкции хозяйства, область неуклонно идет по пути превращения из сельскохозяйственной, по преимуществу в индустриально-аграрную и в источник снабжения электроэнергией соседних областей путем включения ее будущих мощных электростанций (Жарковско-Свитской, БРЭС'а и др.) в кольцо ГОЭЛРО через Осиновскую РЭС.

МОСКОВСКАЯ ОБЛАСТЬ.

I.

Московская область организована в 1929 году в составе б. губерний: Московской, Тульской, Рязанской, Тверской (без б. уездов Ржевского и Осташковского) и части Калужской (Малоярославецкий, Калужский, Лихвинский б. уезды). По своему современному административному составу область делится на 144 района с 6 219 сельсоветами; до упразднения же окружной системы разделялась на десять округов.

Расположенная в центре европейской части СССР, в районе Волго-Окского междуречья, Московская область с севера граничит с Ленинградской областью, с запада — Западной областью, с востока — Ивановской Промышленной областью, небольшой частью Нижегородского края и Средне-Волжской области и с юга — Центрально-черноземной областью.

Территория М. области занимает 157 907 кв. км.

В системе народного хозяйства СССР, Московская область представляет крупнейший хозяйственный центр, наиболее мощный индустриальный район страны. Площадь, занимаемая областью, составляет всего лишь 0,8% всей площади Союза ССР, но на этой небольшой, сравнительно, территории сосредоточивается свыше 11 миллионов чел. населения (7% населения СССР), 707 тысяч индустриальных рабочих (22% всех рабочих СССР) и более полторы тысячи промышленных предприятий, вырабатывающих на 4,6 миллиардов рублей валовой продукции.

Этот мощный народно-хозяйственный организм сложился в длительном процессе хозяйственного развития области. Находясь в центральной части так назыв. великорусской равнины, Московская область издавна характеризовалась значительно большей, сравнительно с другими районами страны, плотностью населения. Первоначальное уплотнение здесь населения явилось следствием передвижений на север населения Киевской Руси, происходивших в 12 — 13 веках под давлением кочевых народов. По берегам больших рек — Верхней Волги, Оки, Клязьмы — шла колонизация края славянскими племенами, возникали и развивались первые хозяйственно-политические центры московского государства. Неблагоприятные для сельского хозяйства условия — подзолистые почвы, суровый климат с коротким летним периодом — при высокой, сравнительно, плотности населения, издавна заставляли население области заниматься различными внеземледельческими промыслами, способствовали широкому развитию кустарно-ремесленного производства. Крупную роль в развитии промышленной деятельности населения играли многочисленные речные пути, связывавшие область с окраинными районами страны и расширявшие рынок сбыта кустарно-ремесленной продукции. Вывоз готовых изделий, ввоз сырья и продо-

вольствия выросли в обширные торгово-хозяйственные связи области с другими районами и на их основе возник и развился крупнейший торговый капитал. Концентрация торгового капитала сыграла большую роль в образовании и развитии капиталистических форм промышленного производства в области. Наличие обширных кадров квалифицированной и дешевой рабочей силы, значительные рынки сбыта, выгодное географическое положение и благоприятные транспортные связи, наличие крупного торгового капитала — совокупность этих условий и явилась тем основным и решающим фактором, который обусловил мощное развитие здесь разнообразнейших отраслей фабрично-заводской промышленности, обусловил образование здесь первичного промышленного района страны. Развитие механического транспорта, проведение сети железных дорог упрочило хозяйственные связи области, облегчило подвоз сырья и топлива и явилось дополнительным могучим импульсом к быстрому росту крупного фабрично-заводского производства.

Таким образом, Московская область сложилась как район с ярко выраженной промышленной специализацией своего районного хозяйства. В общей народно-хозяйственной продукции М. области валовая продукция фабрично-заводской промышленности составляет свыше 70%, около 10% дает кустарная промышленность и лишь менее 20% падает на долю сельского хозяйства.

Наибольшее развитие в промышленном хозяйстве области получила легкая индустрия — производство средств потребления, главным образом, текстильная промышленность (хлопчатобумажная, шерстяная и т. п.), затем, производство предметов одежды и туалета, группа отраслей пищевкусовой промышленности и др. Но большое значение имеют и некоторые отрасли тяжелой индустрии области: машиностроение, электротехническое производство, химическое, — продукция которых играет крупную роль в экономике Союза. Структура промышленности М. области является исключительно сложной и дифференцированной, включает самые различные отрасли тяжелой и легкой индустрии, при чем характерным для тенденции промышленного развития области является развитие производств технически сложных, требующих высокой квалификации инженерно-технических и рабочих кадров и вырабатывающих высокосортную продукцию.

Высокая степень индустриального развития области резко отражается и на характере развития других отраслей хозяйства. Ведущая промышленная отрасль подчиняет последние своему воздействию, определяет их структуру и направление развития. Сельское хозяйство строится в направлении преимущественного развития интенсивных культур, травопольно-молочного хозяйства и огородничества. Направление сел.-хозяйственного производства подчиняется задаче снабжения многочисленных промышленных центров области малотранспортабельными продовольственными продуктами и сырьем для промпредприятий. Крупнейших размеров достигает грузооборот, весьма развиты различные виды транспорта, на более высоком, сравнительно с другими районами, уровне находится развитие прочих отраслей хозяйства и культурного строительства.

Организация Московской области, образование единого административно-хозяйственного целого из нескольких отдельных губерний дало возможность более быстрым темпом повести социалистическое переустройство хозяйства района, на основе реконструкции энергетической базы, форсированного развития тяжелой индустрии и широкого использования природных ресурсов.

По устройству поверхности Московская область представляет, по преимуществу, равнину волнистого, холмистого характера, местами заболоченную, лесистую в северной части. Равнинный рельеф нарушается в северо-западной и западной части, где расположены отдельные отроги Средне-Русской возвышенности, которая тянется с севера на юг, от Новгорода и верховьев р. Волги до берегов р. Сев. Донца и далее, отделяя бассейн р. Днепра от бассейнов р. Волги и р. Дона. Ряд ее отрогов — Валдайская, Алаунская, и южнее — Смоленско-Московский вал и Клинско-Дмитровская гряда и др. — определяет характер рельефа этой части области. Поверхность принимает здесь характер моренного ландшафта, особенно в северо-западной части, при чем высота многочисленных холмов достигает 300 — 400 м над уровнем моря. К востоку от Ср.-Русской возвышенности идет ряд ответвлений, образующих водоразделы р.р. Волги, Тверцы, Мсты и др. Наиболее возвышенным является северный угол области, где находится часть Валдайских гор с вершинами до 320 м и более.

Реки и озера весьма многочисленны в области. Неподалеку от ее границ берет начало величайшая река европейской части СССР — Волга, протекающая в северной части области небольшой, сравнительно частью, своего верхнего течения. В пределах области Волга принимает р. Тверцу и ряд др. притоков и является судоходной, но значение крупной судоходной артерии она получает, уже выйдя за границы МО. Следующей крупной рекой является Ока, своим извилистым течением протекающая в южной части области (р.р. Калужский, Тульский, Серпуховской, Коломенский, Рязанский) в песчаных, по преимуществу, берегах, среди обширных заливных лугов. Ока принимает ряд значительных притоков — р.р. Клязьма (впадающая в р. Оку за пределами МО), Москва, Теша, Ушна, Протва, Цна, Упа, Осетр, Проня и др. Северозападная часть отличается значительным количеством озер, представляя как бы продолжение Озерного края Ленинградской области.

Почвы области характеризуются как дерново-подзолистые с выраженными суглинками и супесями. В северо-западной части области преобладают средние и легкие суглинистые почвы; в центральной части — глинистые и тяжелые суглинистые подзолы; в юго-восточной — песчаные подзолы и, наконец, на юге находится полоса почв лесостепного типа, переходящих в чернозем. Отдельными пятнами расположены болотные почвы.

Климат области носит континентальный характер. Годовые и суточные колебания температуры воздуха весьма значительны. Среднегодовая температура колеблется от 3,6° (В. Волочек) до 4,5° (Калуга). Годовое количество осадков колеблется в различных районах от 450 — 650 мм.

Растительность области принадлежит в основе к лесной зоне и лишь на юге находится зона лесостепная. В северной части находятся северные хвойные леса, в более южных районах смешанные и лиственные леса переходят в лесостепь. Из лиственных пород распространены — осина, береза, дуб, липа, ясень и др. Из кустарников распространены — степная вишня, ракитник, дерен, дрок, жестер. Из травянистой растительности степной флоры встречаются — ковыль, келерия, типчак. Значительные пространства занимает в северной и сев.-западной части болотная и водная растительность.

Виды и размещение **полезных ископаемых** области непосредственно связаны с характером ее геологического строения. Геологический разрез в направлении: Тверь — Москва — Рязань — Ряжск — показывает

наличие здесь огромной котловины. Дном ее являются девонские напластования, покрытые толщами каменноугольной системы. С этими толщами и связано большинство полезных ископаемых области: известняки, глины, железные руды и месторождения каменного угля. Выше пластов каменноугольной системы залегают породы других систем — пермской, юрской и меловой, — с которыми связаны месторождения фосфоритов и фосфоритосодержащих пород. Наконец, вся поверхность области покрыта мощными пластами послетретичных отложений, связанных с обширными залежами торфа и сапропеля. Известняки встречаются во многих районах южной и центральной части МО и используются как строительный материал — цементные известняки (Тульского района), протопоповский мрамор (Коломенский район), Подольский мрамор, Мачковские плиты. Почти повсеместно распространены залежи глины различных видов, в том числе высокого качества огнеупорных, фаянсовых и гончарных глин (Гжельско-Кудиновский р. и друг.).

Месторождения **фосфоритов** представлены фосфоритными песками, низкопроцентными по содержанию фосфорной кислоты (около 10%), затем желваками — с 25% содержанием фосф. кислоты и конгломератами. Месторождения эти распространены в Московском, Подольском, Бронницком, Рязанском и Зарайском рр., но особенно известным районом залегания фосфоритов является Егорьевский. Общий запас фосфоритных руд только по важнейшим районам залегания исчислен в размере свыше 50 млн. тонн. Сооружение мощного химического комбината в Воскресенском р. с широким развитием фосфоритных разработок кладет начало интенсивному использованию фосфоритных руд области.

Железные руды представлены бурыми железняками и сферосидеритами и распространены, по преимуществу, в Тульском районе (Дедиловское, Богучарское, Киреевское и др. месторождения) и, отчасти, Рязанском (Касимовск. р.). Запасы, разведанные далеко не полностью, исчисляются ориентировочно в сотни миллионов тонн и могут служить базой для сооружения мощного металлургического комбината.

Месторождения **каменных углей** — Подмосковный каменноугольный бассейн — расположены в южной части области, начиная, примерно, от р. Ряжска и далее на запад — Рязанский и Тульский р р. — и выходят за пределы Московской области (до меридиана г. Вязьмы в Западной области). Общая площадь каменноугольного бассейна достигает 25 000 кв. км; возможные запасы угля — 8 миллиардов тонн. Основные районы месторождений: Побединский, Щекинский, Оболенский, Товарково-Малевский, Бобриковский и др. Углесодержащая толща отличается незначительной мощностью — 10 — 40 мм — прерывистостью и горизонтальным почти залеганием. Высшим сортом подмосковного угля являются богхеды, калорийностью до 6 000 калор., но распространение их незначительно и более распространены так назыв. курные угли, характеризующиеся низкой калорийностью — от 2 800 до 4 000 калор. Низкая калорийность, высокая влажность (32%) и зольность (20 — 22%), наличие серы (3 — 5%), растрескивание и высыхание при перевозках — все эти отрицательные свойства препятствовали до недавного времени развитию потребления подмосковного угля в больших размерах. Но последние годы с успехом применяются специальные способы сжигания подм. угля (цепные механические и плитчатые топки, сжигание в порошкообразном состоянии и т. д.), разрешившие задачу рационального, экономически выгодного, сжигания подмосковного угля. Потребление

его электростанциями, промышленными предприятиями и проч. растет быстрыми темпами, добыча в истекшем хозяйственном году значительно превышает довоенную (в 6 раз); на базе подмосковного угля строится мощная районная электростанция, крупнейший химический комбинат (Бобриковский) и ряд других промышленных предприятий.

Наряду с подмосковным углем, Московская область располагает значительными залежами **торфа,** запасы которого составляют до 1,2 млн. тонн (условного топлива) и сосредоточены, главным образом, в северной части области, где расположены наиболее мощные торфяные болота: «Оршанский Мох» (Тверской р.) площадью в 60 тыс. га и др. Торф, как и подмосковный уголь, в прежнее время слабо использовался, благодаря своим отрицательным свойствам — невысокой калорийности, значительной зольности и влажности и трудности добычи. Но применение ряда технических усовершенствований при сжигании торфа и достижения в области механизации его добычи — гидроторф, фрезерный способ и др., создали возможность широко распространить потребление торфа и с каждым годом добыча торфа значительно возрастает. На торфяном топливе работает мощная Шатурская электростанция. Использование торфа для выработки электроэнергии в крупных масштабах является одним из важнейших достижений Советского Союза, так как в Европе отсутствуют крупные электростанции, работающие на торфе.

Из прочих полезных ископаемых Московской области следует отметить **серный колчедан,** встречающийся в песчаниках в виде сростков пирита и марказита в угленосной свите в южной части области, и **минеральные краски.** Полезные ископаемые Московской области весьма незначительно использовались в капиталистическом хозяйстве дореволюционной России и лишь в плановом социалистическом хозяйстве пролетарского государства широко развертывается их промышленное использование и создаются на базе этих ископаемых целые отрасли крупной индустрии.

II.

Население Московской области достигает в 1930 году 11 047 тыс. человек. Область является одним из наиболее плотно заселенных районов СССР. **Плотность населения** достигает 70 чел. на 1 кв. км, значительно превосходя среднюю плотность населения в СССР и РСФСР. Исторически сложившееся уплотнение населения в пределах Московской области в дальнейшем возрастало в связи с интенсивным промышленным развитием области. Особенно значительным был рост городского населения, вследствие притяжения г. Москвой и крупными промышленными центрами области населения из сельских местностей, как самой области, так и соседних районов. Процент городского населения Московской области достигает — 37%; более одной трети всего населения области живет в городах, что свидетельствует о высокой степени ее индустриализации. После революции резкое сокращение смертности, вследствие осуществленного советской властью значительного улучшения материально-бытовых условий широких трудящихся масс, повысило естественный прирост населения. Так, в г. Москве ежегодный естественный прирост на 1 000 человек населения в 1910 — 14 г.г. составлял — 8,2 чел., в 1926 же году — 16,1 чел.

Общий ежегодный прирост населения области за последние 5 лет колебался от 1,88% до 2,25%. По половому составу, население

области характеризуется преобладанием женщин, составляющих свыше 53% всего населения.

Область отличается единством **национального состава** населения, состоящего из великоруссов. Заселявшие некогда территорию области различные финские племена (меря, мурома, чудь, весь и др.) настолько полно были ассимилированы славянскими племенами (кривичи, вятичи, новгородцы и др.), значительно более многочисленными, что от них, первоначальных насельников края, сохранились лишь наименования рек, городов, могильников. Лишь в северной части области расположены совершенно незначительные остатки финских племен (карелы в сев.-вост. части б. Тверской губ.). В юго-восточной части проживают небольшие группы татар (Касимовск. р.). В городах области встречаются представители различных национальностей.

Издавна отличавшаяся высокой плотностью населения Московская область характеризуется значительным развитием городских поселений. Многие из них возникли на заре исторической жизни московского государства и насчитывают около тысячи лет существования

Областным центром является всесоюзный административный и политический центр, советская столица — **г. Москва** насчитывающая 2 445 тыс. жителей и быстро растущая. Площадь, занимаемая Москвой, составляет 234 кв. км. Вокруг Москвы концентрическими кругами располагаются многочисленные городские поселения, возникшие на пересечениях грунтовых и водных путей. Первое кольцо более мелких (быв. уездных) городов лежит в пределах б. Московской губернии: Орехово-Зуево, Егорьевск, Коломна, Серпухов, Наро-Фоминск, Богородск и др. Далее следует кольцо более крупных (б. губернских) городов: Рязань, Тула, Тверь, Калуга. Часть этого второго кольца выходит за пределы Московской области (Владимир). Быстрый темп промышленного развития выдвинул многие из перечисленных городов в ряды крупных фабрично-заводских центров. По числу населения, города области располагаются в следующем порядке: Москва — 2 445 тыс. жит., Тула — 172,8 тыс.; Тверь — 126,7 тыс.; Орехово-Зуево — 79,1 тыс.; Серпухов — 74,3 тыс.; Калуга — 57,4 тыс.; Рязань — 54,2 тыс.; Ногинск (б. Богородск) — 54 тыс.; Вышний Волочек — 40 тыс. (ориент.); Коломна — 35,3 тыс.; Егорьевск — 34 тыс. (ор.); Подольск — 28 тыс. (ор.); Кимры — 24,1 тыс.; (по данным на 1/I — 1930 г.). Кроме того, к 1931 г. значительно возросло население след. городов (свыше 15 тыс.) — Лосиноостровское, Перово, Озеры, Загорск, Павлов-Посад, Наро-Фоминск, Ряжск, Торжок, Щелково, Шацк. К числу рабочих поселков относятся: Ивантеевка, Дулево-Ликино, Красноармейский, горняцкие рабоч. поселки — им. Рыкова, Щекино, Огарево и др.

Трудовые ресурсы области характеризуются следующими показателями: население в рабочем возрасте (16 — 59 л.) составляет в 1929/30 г. 6 479,1 тыс. чел., в том числе городское — 2 810,4 тыс. чел. и сельское — 3 668,7 тыс. чел. В г. Москве — 1 735,9 тыс. чел.

III.

Промышленность Московской области представляет крупнейший индустриальный массив СССР. Возникшая на местном сырье, в крестьянской избе, промышленность области быстро переросла потребности местного рынка и, опираясь на обширные кадры квалифицированной рабочей силы, выгодное географическое положение и благоприятные транспортные условия, достигла исключительно высокого разви-

тия, используя, по преимуществу, привозное сырье и топливо. Подвергшись упадку в годы хозяйственной депрессии страны (1918—20 г.г.), индустрия Московской области уже в 1925/26 г.г. закончила свое восстановление и в настоящее время вступила в период развернутой социалистической реконструкции. Продукция ее в 1930 году составила 4,6 миллиардов рублей. Для современной структуры промышленного хозяйства МО характерно исторически сложившееся преобладание легкой индустрии над производством орудий и средств производства. В общей массе продукции промышленности за 1930 г. продукция легкой индустрии составляет 68,3%.

Наиболее развитой отраслью является текстильная промышленность, вырабатывающая 1,8 млрд. рублей продукции — 38,7% от всей промышленной продукции МО. Обработка хлопка, шерсти и пр. — эти отрасли производства наиболее развиты в области. Далее следуют: металло-промышленность — 14,8%, химическая вся — 9,4%, одежда и туалет — 12,2%, пищевкусовая — 4,9%, электротехническое производство — 4,5%, лесная — 3,2%, стройматериалы — 1,9%. Эта структура уже во многом отличается от структуры до начала реконструктивного периода, когда текстиль давал более 52% всей продукции. Данная структура является следствием реконструктивных сдвигов, форсированных темпов развертывания тяжелой индустрии, повысивших удельный вес таких отраслей — как металл, химия, электротехническое производство.

Но легкая индустрия продолжает преобладать в промышленном хозяйстве области и играет немалую роль в промышленном производстве СССР. В общей массе продукции предметов потребления по СССР. М. область давала (в 1929 г.) до 20%. Еще более крупную роль играет текстильное производство области: по текстилю область вырабатывает до 46,7% всей соответствующей продукции СССР, являясь одним из основных центров текстильного производства страны.

Тяжелая индустрия еще значительно уступает по своему развитию отраслям легкой промышленности. Однако, областное производство орудий и средств производства играет весьма выдающуюся роль в народном хозяйстве Союза ССР.

Продукция таких отраслей тяжелой индустрии области, как производство специального промышленного оборудования, производство оборудования для энергетического хозяйства, транспорта и пр., а также химическое — имеет огромное значение для успешного развертывания процесса социалистической индустриализации страны. Область производила в 1929 году свыше 32% продукции химического производства и 27% продукции машиностроения СССР, в том числе 100% — точных металлических изделий; 100% машин для швейной промышленности; 82% — медицинского оборудования; 70% — трамвайных вагонов; 45% — стали инструментальной; 38% — арматуры; 33% — машин для текстильной промышленности; 26% — станков токарных; 19% — дизелей и др. двигателей и 17% — паровозов.

Наиболее развитым промышленным районом области является Центральный — г. Москва; и районы: Московский, Орехово-Зуевский, Коломенский, Серпуховской, Егорьевский и др. Гор. Москва является крупнейшим промышленным центром области и Союза. В нем сосредоточиваются крупнейшие промышленные предприятия, на которых работает более $^1/_3$ всего индустриального пролетариата области. В Москве наиболее развиты текстильная, металлическая, пищевкусовая и химическая отрасли. Здесь расположены мощные текстильные фабрики — Красно-Пресненская, фабрика «Трехгорная Мануфактура», Ситцена-

бивная фабрика I Хлопчато-бумажного треста, прядильно-ткацкая им. Фрунзе, Хамовническая красильно-отделочная, шерстепрядильная «Красная Заря», Мострикотажа, Камвольная прядильная им. Калинина, швейные фабрики (Московская и др.). Металлопромышленность представлена в г. Москве гигантами — металлозаводами «Серп и Молот» (б. Гужон), «Красный Пролетарий» (б. Бромлей), им. «Владимира Ильича», автозавод «АМО», машиностроительный завод «Борец», «Паростройй», «Котлоаппарат», предприятия треста «Точмех» и др. По линии электротехнического производства — крупнейший в стране электрозавод ВЭО, «Электролампа», «Аккумуляторный», МЭМЗА, «Динамо», «Вентиляторный» и др. В Москве находится «Красный Богатырь» (резинов.), Дербеневский химический завод им. Сталина, анилокрасочные, лакокрасочные, химико-фармацевтические заводы, фото-химические, жиро-парфюмерные предприятия. Пищевкусовая промышленность представлена такими крупными фабриками, как «Большевик» (б. Сиу), «Красный Октябрь» (б. Эйнем), фабрика им. Бабаева и многочисленные прочие кондитерские, макаронные, дрожжевые, маргариновые, табачные и др. предприятия. Многочисленные отрасли фабрично-заводской промышленности дополняются развитой кустарной промышленностью. За пределами Москвы, в Московском районе промышленность также достигает значительного развития, представляя как бы ответвления городского массива. Преобладает также текстильная промышленность, представленная такими предприятиями, как прядильно-ткацкая «Красное Знамя» в Раменском, Глуховская мануфактура, шерстяные фабрики в Богородском, Сергиевском, Дмитриевском, Воскресенском и пр. районах. Металлопромышленность имеет здесь заводы общесоюзного значения: Подольский (б. Зингер) швейных машин, Люберецкий завод с.-х. машин, Мытищенский вагоностроительный, завод «Электросталь», ремонтно-строит. ж.-дор. мастерские. По линии химической промышленности — вискозная фабрика (Мытищи), галалитный, химико-фармацевтический, ихтиоловый и др. предприятия. Развито кожевенное производство, получающее сырье с московских боен. Ряд кирпичных заводов, в том числе вновь выстроенные мощные механизированные заводы, расположен в Московском районе, особенно по линии Савеловской жел. дор.

В Орехово-Зуевском районе развита преимущественно текстильная промышленность, главным образом хлопчатобумажная. Здесь находится куст фабрик «Пролетарская Диктатура» с 21 тыс. рабочих и ряд других крупных хлопчато-бумажных фабрик. Прочие отрасли по большей части обслуживают доминирующее текстильное производство: металлическая (ремонт и изготовление частей текстильных машин) деревообделочная (катушечно-челночное производство) и т. д. В Орехово-Зуевском районе находится единственный в стране завод «Карболит» (радиоаппаратура, электротехнические изделия), имеются также фарфоро-стекольные предприятия.

В Коломенском районе находится Коломенский паровозостроительный завод, текстильные предприятия, цементные заводы (Щурово) и разработки фосфоритов (Егорьевский р.). Крупным центром текстильной промышленности является Серпуховский район, где расположен ряд хлопчато-бумажных, прядильных и ткацких фабрик.

Наряду с наиболее развитым центральным районом Московской области, в ее пределах сложились еще и другие промышленные районы в северной и южной части.

В северной части находится крупный промышленный район —

Тверской, по преимуществу, хлопчатобумажный, с некоторым развитием металлопромышленности и др. отраслей. Текстиль представлен группой х.-бум. фабрик — Пролетарка, Вагжановка и Переволока — с общим числом до 20 тыс. рабочих и Вышневолоцкой. Металл представлен Тверским вагоностроительным заводом. Кроме того, имеются кожзаводы, лесозаводы, торфоразработки и силикатные предприятия. К Тверскому примыкает мощный кустарно-промышленный район — Кимрский, с развитием кож-обувного кустарного производства.

В южной части области, где находится Подмосковный каменноугольный бассейн, издавна сложился горнозаводский и металлопромышленный Тульский район. На основе использования местных железорудных месторождений здесь возникало большее число промышленных предприятий, которые, в дальнейшем, с развитием Уральской и южной металлургии, падали и оставались, главным образом, предприятия кустарного и полукустарного типа. В настоящее время важнейшим металлургическим предприятием является чугунно-плавильный завод им. Дзержинского (Косогорский), имеющий 2 домны, работающие на местной руде и привозном коксе. Весьма развита в Тульском районе обработка металла: завод № 10, обрабатывающий цветные металлы — производство самоваров, примусов и т. д., Тульская самоварная фабрика им. Ленина, Дубенский завод — производство черной и эмалированной посуды, печных приборов и пр., завод «Красный Плуг» и ряд других металлообрабатывающих заводов. Широко развивается в Тульском районе каменноугольная промышленность. В последние годы заложен ряд мощных шахт высокой производительности. В этом районе получила также развитие пищевкусовая промышленность — Товарковский свеклосахарный завод, крахмало-паточные заводы, спирто-водочные, винокуренные и т. д.

Менее развитым промышленным районом в южной части области является Рязанский, где имеется цементный завод «Спартак», фабрика «Сетеснасть», Мурминская суконная фабрика, группа ватных фабрик (Спасо-клепиковских), завод с.-х. машин, группа небольших чугунно-литейных заводов и обширная группа пищевкусовых предприятий крахмало-паточных, винокуренных, свеклосахарных и т. д.

Топливный баланс области строится в значительной части на привозном топливе — донуголь, нефть, а также дрова. Привозное топливо составляло до 50% всего потребления топлива МО, что свидетельствует о дефицитности топливного баланса области и напряженности ее топливоснабжения. Общее количество сжигаемого в МО топлива составляет около 11 млн. тонн в условном топливе. В дореволюционный период значение местных видов топлива — подм. уголь, торф — было весьма незначительно, но в последние годы внедрение подм. угля и торфа быстро возрастает. Еще в 1927/28 г. удельный вес местных топлив составлял 19%, в 1929/30 г. этот удельный вес поднимается до 21% и к 1932/33 г. должен достичь — 53,1%. Наиболее рациональным способом снижения потребления привозного топлива и максимального использования топлив местных является широкое развитие электрификации, сооружение мощных районных электростанций, работающих на подм. угле и торфе и построенных близ мест их добычи. К настоящему времени сооружено и работает несколько таких районных станций. Выстроена мощная Шатурская электростанция на торфе, мощностью 136 тыс. киловатт и Каширская на подмосковном угле, мощностью на 34 тыс. квт., а также работает электростанция им. Классона (б. Электропередача). Начата постройка новой мощной электростанции

на подмосковном угле — Бобриковской им. Сталина, полная мощность которой составит до 300 тыс. квт. Наряду с районными электростанциями сооружаются пароэлектроцентрали — установки по выработке электроэнергии, использующие пар, необходимый в некоторых производствах (текстильном, химическом). Другим способом использования подмосковного угля является газификация, получение путем химической переработки подм. угля, высококалорийного горючего газа, являющегося высокосортным топливным ресурсом.

Таким образом, в последние годы в области создается собственная топливно-энергетическая база, которая ослабит зависимость индустрии МО от привозного топлива и явится важнейшим фактором ее дальнейшего промышленного развития.

Несмотря на недостаток электроэнергии для развивающейся промышленности, Московская область занимает первое место в СССР по степени электрификации. Общая мощность всех электроустановок составляет в 1930 году — 553,9 тыс. квт.; мощность районных станций — 416 тыс. квт.; фабрично-заводских — 114 тыс. квт.; местных — 12,4 тыс. квт. и сельских — 3,5 тыс. квт.

Полезный отпуск энергии составил 1 435,5 млн. квт. часов, из коих на долю промышленности приходится — 1 020 млн. квт. час.; транспорт — 28 млн. квт. час.; сел.-хоз. — 6,0 млн. квт. час., коммун. предприятия — 177 млн. квт. час. и освещение и быт — 204,5 тыс. квт. час.

Высокий удельный вес районных станций — 75% по мощности — показывает значительную концентрацию силового аппарата области, высокую качественно структуру, что является следствием интенсивного электростроительства за последние годы.

До последнего времени основным фактором индустриального развития Московской области являлось наличие здесь исторически сложившихся кадров квалифицированной рабочей силы, наряду с выгодным географическим положением, благоприятными транспортными условиями и т. д. Но основные установки перспективного плана народно-хозяйственного развития области намечают и другие предпосылки дальнейшего индустриального роста Московской области. Перспективы этого роста, наряду с учетом значения кадров квалифицированного пролетариата, строятся также на основе широкого использования природных ресурсов района, игравших ранее незначительную роль в мощном развитии индустрии МО. Таким образом, важнейшими предпосылками, определяющими направление социалистической реконструкции хозяйства МО, являются, с одной стороны преимущества исключительной по своим размерам агломерации основного капитала, концентрации мощного комплекса промышленных производств и наличия обширных кадров высококвалифицированной рабочей силы. Эти моменты обеспечивают высокую эффективность капиталовложений и обусловливают возможность развития производств, наиболее технически сложных и вырабатывающих продукцию высокого качества. С другой стороны, к числу этих предпосылок относится наличие ряда природных ресурсов — каменный уголь, торф, железные руды, фосфориты, серный колчедан, глины, известняки. Эти ресурсы могут быть использованы наиболее интенсивными производственно-техническими методами и обеспечивают создание собственной топливно-энергетической базы и развитие ряда отраслей тяжелой индустрии, опирающихся на областную сырьевую базу.

Таким образом, промышленное развитие МО переводится на плановые рельсы народно-хозяйственной целесообразности и намеча-

ется определенная специализация области в системе районов Союза ССР, соответствующая социально-экономическим и природным условиям области. В то время, как ряд восточных, окраинных и национальных районов вступает и вступил уже на путь форсированной социалистической индустриализации, на путь широкого промышленного использования своих гигантских природных богатств, Московская область в ряду с другими старыми промышленными районами специализируется на выработке высокосортной продукции орудий и средств производства и предметов потребления и играет крупнейшую роль в успешном развитии дела индустриализации этих районов.

В соответствии с этими основными установками, крупнейшее значение получает разрешение проблемы Подмосковного бассейна, разрешение задачи скорейшего использования его природных ресурсов. Здесь создается мощный промышленный комбинат, включающий в себя угледобычу, создание нового энергетического центра — Бобриковской районной электростанции полной мощностью 300 тыс. киловатт; сооружение ряда заводов тяжелой химии (заводы аммпачный, сернокислотный, аммиачной селитры и др.), постройку ряда предприятий по производству стройматериалов, а в дальнейшем сооружение металлургического комбината.

Далее, значительное развитие в МО получает машиностроение, путем постройки ряда новых заводов и коренной реконструкции существующих. Намечается постройка ряда новых машиностроительных заводов по линии станкостроения, специального промышленного оборудования, автостроения, производств точной механики и т. д. Коренной реконструкции подвергнутся гиганты-металлозаводы МО — «Серп и Молот», Коломенский, АМО и др. Крупнейший размах получает развитие электротехнического производства и создание новых центров основной химической промышленности — Бобриковский, Воскресенский и Угрешский химические комбинаты, а также развитие производства стройматериалов. В то время, как производства тяжелой индустрии к концу пятилетия резко поднимут свой удельный вес в промышленном хозяйстве Московской области, текстильная промышленность, естественно, свой удельный вес снижает. Основным ее направлением является специализация по выработке высокосортной продукции, производству пестротканной, угарно-вигоневой тонко-суконной продукции, технических и специальных тканей, переработке искусственного волокна и т. п. Строительство новых фабрик весьма ограничивается и главное внимание направляется на реконструкцию и переоборудование существующих предприятий, повышение эффективности обработки сырья и т. д.

Эти основные установки успешно проводятся в течение первых трех лет пятилетки. Достигнуты крупные количественные и качественные сдвиги, видоизменившие структуру промышленности области, сравнительно с дореконструктивным периодом. Свыше 700 млн. руб. вложено в капитальное строительство промышленности, при чем по гр. «А» — свыше 500 м. р.

Тяжелая индустрия развивалась за эти годы высокими темпами — прирост продукции по гр. «А» за два года составил 143%, тогда как по гр. «Б» — лишь 32%. Развернуто строительство большинства фабрик и заводов, намеченных пятилетним планом, вырастают новые промышленные центры, электростанции, шахты и т. п.

Выполнение промфинплана за 1929/30 г. встретило ряд затруднений, благодаря недостатку сырья, рабочей силы и т. д., особенно

по линии текстильной промышленности, каменноугольной и т. д. Но бурный рост строительного энтузиазма пролетариата, развитие соцсоревнования, ударничества преодолел эти трудности и дал возможность выполнить промфинплан в целом, с небольшим, сравнительно, отступлением от намеченных проектировок. Всесоюзную известность получили заводы области, выполнившие промфинплан раньше срока — завод им. Лепсе, автозавод — АМО, Электрозавод ВЭО и друг.

План промышленного строительства на 1931 г. — третий год пятилетки — намечает дальнейшие, еще более значительные сдвиги в осуществлении основных задач индустриализации Московской области, намеченных перспективным планом. Широко развертывается перестройка производственного базиса МО в сторону тяжелой индустрии. Капитальные вложения в промышленность гр. А составляют 88% всех капиталовложений в индустрию МО. Значительно расширяется об'ем электростроительства, в которое вкладывается 86 млн. руб. Вступает в решающий период постройка Бобриковской электростанции. Начинается постройка новой сверхмощной районной электроцентрали. Каширская станция вступает с мощностью III очереди. Строится ряд теплоцентралей, расширяется II станция МОГЭС. Мощность всех электростанций достигает 582 т. квт.; выработка электроэнергии 2 431 млн. квт. часов. Соответственно расширяется топливная база области с доведением добычи подм. угля до 4,5 млн. тонн и значительным ростом торфа. В промышленное строительство вкладывается 544 м. руб. Расширяются и реконструируются действующие предприятия, резко увеличивающие свою производительность. Общий об'ем валовой продукции промышленности достигнет 6,5 миллиардов рублей, давая прирост на огромную сумму 2 миллиарда рублей. Быстрым темпом осуществляется установка на развитие специального машиностроения, станкостроения, производства средств механизации и рационализации производства точной механики. Заканчивается и продолжается строительство двух инструментальных заводов (Фрез и Колибр) завода револьверных станков, завода зуборезных станков, завода нормалей, завода шарикоподшипников, велосипедного завода, завода трубосоединений, двух часовых фабрик, завода цветных металлов № 45. Вновь начинается стройка ряда заводов — химической аппаратуры, дорожных машин, строительных машин, центральной литейной и др.

Реконструируется «Серп и Молот» и др. металлозаводы МО. Высокими темпами развивается электротехническое производство: расширяется электрозавод ВЭО, строится ряд специальных заводов — электродный завод, завод сигнализаци и блокировки и друг.

Металл быстро поднимает свой удельный вес в индустрии области. «Москва текстильная» преобразуется в «Москву металлическую» и вырастает в своего рода станко-инструментальный цех СССР. Решительно продвигается дело поднятия Подмосковного бассейна, как нового центра тяжелой химии области. Развертывается стройка основной цепи заводов гиганта Бобриковского химкомбината, затем Воскресенского и Угрешского. Создаются новые центры тяжелой каменноугольной и фосфоритной химии, новые заводы искусственного волокна и расширяются предприятия легкой химии. Значительно расширяется производство стройматериалов. Вся продукция гр. «А» растет на 69% при среднем росте всей пром. продукции Московской области на 41%. Значительный рост производства дает легкая индустрия. Текстильная промышленность увеличивает продукцию на 17,2%. Достраиваются ранее начатые фабрики (Куровская — меланжевая, Ивантеевская — три-

котажная, швейная фабрика и т. д.), реконструируются и расширяются существующие предприятия. Высокими темпами растет производство пищевкусовой промышленности — кондитерское производство в 1931 г. вдвое увеличивает свою продукцию, в таких же размерах растет маргариновое производство. Осуществление программы промышленного строительства М. области в ее генеральных направлениях — машиностроение, электротехническое производство, топливо, химия, стройматериалы — значительно приближает область к разрешению задач, намеченных перспективным планом.

Сельское хозяйство Московской области в своей структуре отражает влияние высокого уровня индустриального развития. Тяжелые суглинистые почвы и неблагоприятное сочетание водно-воздушного режима не способствуют развитию земледелия, в частности зерновых культур. С другой стороны, развитие транспортных связей и наличие крупных городских и промышленных центров содействует перестройке сельского хозяйства в сторону развития травопольно-молочного хозяйства и огородничества и промышленно-технических культур. Удельный вес зерновых непрерывно снижается: в 1927 г. площадь под зерновыми — 76,1% всей площади, 1928 г. — 71,7; в 1929 г. — 70,6 и в 1930 г. — 69,1. Но посевная площадь в целом, превзойдя довоенный уровень, устойчиво возрастает за счет внедрения огородных и технических культур и трав. В 1930 г. посевная площадь области составляла — 5 161,3 тыс. га, в том числе зерновые — 69,1%, технические — 3,4; корне-клубнеплоды — 11,2; сеяные травы — 14,7; огороды — 1,4. Валовая продукция сельского хозяйства составила в 1930 г. — 905,1 млн. руб., в том числе по растениеводству — 570,9 млн. руб., животноводству — 323 млн. руб. Товарная продукция составила — 175,1 млн. руб. Численность скота составляла в 1930 г.: лошадей — 1 303,2 тыс. голов, крупного рогатого скота — 2 234,1 т. г., в т. ч. коров — 1 416,5 т. г., овец и коз — 3 980,4 т. г.; свиней — 566,6 т. г.

Отдельные районы области резко разнятся по характеру своего с.-х. развития. Южные части характеризуются преобладанием зернового хозяйства. Около Москвы располагается травопольно-молочный район, переходящий к западу в травопольно-льняной (Волоколамск). С юга от Москвы располагается подмосковный огородный район. В сев.-западной части находятся два мощных льняных района — Тверской и Бежецкий.

Основным направлением развития сельского хозяйства области является развитие интенсивного травопольно-молочного хозяйства и огородничества и технических культур, на основе форсированной социалистической перестройки, широкого развития совхозно-колхозного строительства. Только на базе быстрого развития обобществленного сектора возможно в скорейшем времени разрешить основную задачу, стоящую перед сельским хозяйством области: снабдить продовольственными продуктами (молоко, овощи, мясо и т. п.) — трудящиеся массы городских и промышленных центров области и дать сырье соответствующим отраслям промышленности. В середине 1930 г. колхозы охватывали до 7% крестьянских хозяйств, как и в других районах потребляющей полосы; интенсивная работа по укреплению существующих колхозов, решительная борьба с кулацкими слоями создали базу для устойчивого развития колхозного строительства и к концу 1931 г. процент охвата хозяйств колхозами поднимется до 20—25%. Наряду с этим развертывается совхозное строительство — строятся молочные и молочно-огородное совхозы, совхозы-фермы, крупные животновод-

ческие хозяйства. Удельный вес посевной площади совхозов поднялся с 1,2% до 3,0% в 1930 г. Мощные совхозы заложены МОСПО, организованы свиноводческие и кролиководческие хозяйства. Молочный совхоз-гигант МОСПО № 1, организованный близ г. Можайска, в с. Клементьево, имеет стадо до 3 тыс. гол., в т. ч. 2 600 коров, состоит из 5 ферм и ежедневно дает трудящимся Москвы 14 тыс. литров молока. Совхоз «Лесные Поляны» дает 2,4 т. литров. Свиноводческий совхоз Москопищепромсоюза имеет 1 200 голов свиней. В Подольском районе организован кролиководческий совхоз «Кленово» с отделением Чегодаево — на 11 тыс. кроликов.

При общем росте посевной площади на 7,3%, площадь под огородами растет на 46%, травами 15,7%, техническими культурами на 30,6%. Посевная площадь совхозов доводится до 5% общей посевной площади. Развертывается организация обобществленного пригородного хозяйства окружения Москвы и других промышленных центров области кольцом совхозов и колхозов молочно-огородного и свиноводческо-огородного направления.

На основе развития обобществленного хозяйства, осуществляется и перестройка низкой технической базы сельскохозяйственного производства области. Завоз тракторов производится в размере 2 142 штук и общее число тракторов к концу 1931 г. достигнет 3 682 шт., в т. ч. в совхозах — 1 632 и в колхозах — 2 050. Процент тракторизации увеличивается с 4,5% в 1930 г. до 11,0%. Значительно растет машиноснабжение: с.-х. машин завозится на сумму 15,5 млн. руб., в т. ч. по совхозам — 4,5 млн. руб. и колхозам — 11 млн. руб. Снабжение минеральными удобрениями поднимается с 35,9 тыс. тонн (в переводе на стандарт) в 1929 г. до 171,0 тыс. тонн в 1931 г.

Развитие собственной энергетической базы ставит вопрос о широком применении электроэнергии в обобществленном сельском хозяйстве МО. В районе Каширской электростанции создается опытный район сплошной электрификации. Организуется до 50 молочных совхозов — ферм с развитием садово-огородного дела и широким применением электроэнергии. Для первичной обработки с.-х. продукции развертывается ряд промышленных предприятий: молочно-масляных, плодоовощных, молочных баз, яично-птичных, овощехранилищ, картофелеперерабатывающих, льноотделочных пунктов и т. д. Высокий уровень промышленного развития Московской области, наличие крупнейшей пролетарской базы и т. д. содействуют развертыванию социалистической перестройки сельского хозяйства. Деревня в МО электрифицируется, развивается телефонизация, широко распространяется радио и развивается культурное строительство.

Кустарные промыслы широко развиты в области. Общее число кустарей превышает 440 тыс. чел., и они вырабатывают на 470 млн. руб. продукции. Неблагоприятные для сельского хозяйства условия издавна содействовали значительному развитию кустарно-ремесленного производства, и в пределах области находятся мощные кустарные районы, получившие широкую известность во всей стране. Основными видами кустарных промыслов являются: кожевенно-обувной, текстильно-трикотажный, портновско-пошивочный, деревообрабатывающий, металлообрабатывающий, пищевкусовой и силикатный (гончарный и др.). Эти семь промыслов охватывают 88% всей кустарной промышленности области. Широкую известность получил Кимрско-Ленинский район, где развито кустарное производство обуви и валяльное производство. В Московском районе развиты промысла по выработке различных

предметов домашнего обихода и туалета — из дерева, металла, кости, шерсти и пр. Сергиевский район славится производством игрушек; Звенигородский — производством стенных часов («ходики»); Богородский район — ручным ткачеством; Московский — производством мебели; Тверской — производством обуви и валяльным промыслом. В Рязанском районе сложились развитые промыслы — кулечно-рогожный, портновский, кружевной и сапожный; в Коломенском р. — ткацкий и пуговичный (Ашитковский р.) и портняжный (Белоомутский, Бронницкий рр.). Заслуженной славой пользуется Тульский район металлических кустарных изделий — самовары, посуда, скобяные изделия и т. д.,— являющийся одним из старейших кустарных районов страны. Довольно развитые кустарные районы находятся в Калужском р. — ткацкий, деревообрабатывающий и металлообрабатывающий промысла. Кустарно-ремесленное производство играет крупную роль в экономике области, дополняя крупную фабрично-заводскую промышленность и являясь резервуаром кадров квалифицированной рабочей силы. Процесс обобществления все шире охватывает кустарно-ремесленное производство области. Крупную роль в этом отношении должна сыграть электрификация. Проводится электрификация Кимрского и Калязинского районов, Ленинского р., намечается в Московском, Тульском и друг. районах. Все это содействует перестройке кустарно-ремесленного производства, его укреплению и переходу его к более высоким формам фабрично-заводской промышленности.

Большое значение в хозяйстве области имеет отходничество, имевшее место в ряде районов, особенно в южной части. Ряд сезонных отраслей промышленности, торфоразработки, строительство и пр. опирается на труд отходников. Развитие колхозного сектора с одной стороны, широкая механизация и превращение в постоянные ряды сезонных отраслей производства с другой — значительно изменяет характер отходничества и его значение.

Лесная площадь области составляет 29,7% всей территории Московской области, при чем в юго-восточных частях этот процент падает до 20,2%, в сев.-западных же частях достигает 37,8. Главное место занимают хвойные породы — сосна и ель. Из лиственных пород береза утилизируется как поделочный материал, осина — для производства крашеной посуды и рогож для соли. Тульский дуб, благодаря мягкости, идет на изготовление ободьев и полозьев для саней.

Лесосечный фонд лесов общегосударственного значения в 1930 г. составляет — 8,9 т. куб. метров; отпуск древесины — 18,2 тыс. куб. метров, т. е. имеет еще место весьма значительный сверхлимитный отпуск древесины (напряженность отпуска 204,5%). Лесной доход достигает 34,5 млн. руб.

Московская область обладает исключительно развитой **сетью жел.-дор. путей.** Москва является крупнейшим в стране ж.-д. узлом, центром пересечения важнейших ж.-д. магистралей, связывающих область с отдаленными районами СССР. Область явилась одним из первых районов в стране, где началось ж.-д. строительство, широко развившееся в конце прошлого столетия, когда и сложилась в основных чертах существующая ж.-д. сеть области. В послереволюционный период строительство велось, главным образом, по линии под'ездных путей, но в последние годы приступлено к постройке ряда новых ж.-д. линий: закончены постройкой ж.-д. линии — Киржач-Орехово-Ильинский Погост, составляющей часть обходного кольца вокруг Москвы, В 1931 г. строятся линии: Александров — Волоколамск, Тула — Венев —

Рязань, Тула — Сухиничи и Бельково — Лосиноостровское. Постройка этих линий сокращает пробег транзитных грузов, разгрузит московский узел и улучшит связь между отдельными районами МО и соседними областями. Длина ж.-д. сети области составляет 4 862 км. Крупное значение имеет электрификация ж.-д. транспорта. До настоящего времени электрифицирован участок пригородного движения: от Москвы до ст. Щелково и Пушкино Северных ж. д. В течение 1931 г. будет электрифицировано пригородное движение на участке — Пушкино — Софрино — Сергиево, и начаты работы по электрификации всего участка — Москва — Александрово. Одной из важнейших транспортных проблем области является вопрос о сооружении так назыв. сверхмагистралей — Москва — Донбасс и Сибирской; вопрос этот находится в стадии разработки.

Меньшее значение в области имеет **водный транспорт.** Волга лишь небольшой частью своего верхнего течения протекает в ее пределах, но по рр. Оке, Москве, Клязьме происходит интенсивное судоходное движение, грузовое и пассажирское. Общая длина водных путей МО составляет 5 918 км, из них сплавных и судоходных — 2 217 км. В настоящее время начаты работы по переустройству Москворецкой системы (Окско-Клязьминский путь), чтобы более близким путем связать Москву с волжскими портами, устроив в Москве крупный речной порт. Водные сообщения ранее играли крупную роль в экономике МО, с ними связано возникновение ряда промышленных предприятий, но ж.-д. строительство понизило их значение и лишь последнее время проблемы водного транспорта МО выдвигаются на одно из первых мест.

Сеть безрельсовых дорог требует крупных затрат для приведения дорожного хозяйства в соответствие с потребностями социалистического строительства МО: переустройством сельского хозяйства, созданием новых промышленных центров и пр. Последние годы развивается интенсивное дорожное строительство. Протяжение дорог высшего типа (бетон, асфальт, клинкер, брусчатка) составляет — 17 км; шоссе более 3 847,5, шоссе гудрон. и силикатн. — 343 км; гравийных дорог — 124 км; грунтовых улучшенных — 1 585 км и грунтовых естественных — 92 841 км. Быстро развивается автохозяйство области и автобусные междугородние сообщения. Из междугородних автосообщений можно отметить Тверь — Торжок, Серпухов — Ока, Подольск — Коломна, Малоярославец — Юхнов и др. Длина регулярных автолиний составляет в 1930 г. — 514 км. Наличие машин в 1930 г. — 9 938 шт. в т. ч. легковых — 2 640, грузовых 3 329 и автобусов — 425 шт.

Коммунальное и жилищное хозяйство Московской области является одним из важнейших секторов хозяйства области. Быстрый рост населения городов и фабрично-заводских поселков, связанный с ростом промышленности, не сопровождался в довоенное время достаточным строительством жилищ и коммунальным благоустройством. Даже Москва имела удовлетворяющую организацию лишь водоснабжения и частичную канализацию при плохо замощенных или вовсе незамощенных улицах, недостатке транспортных средств, зеленых насаждений и тесноте и неудовлетворительности рабочих жилищ. Лишь пролетарское государство развернуло огромное жилищно-коммунальное строительство, усилило трамвайное сообщение, организовало автобусное и таксомоторное движение и перераспределило жилой фонд в пользу пролетариата. Площадь проездов и площадей в 1930 г. — 21 т. кв. км; из них замощено — 11,9 т. кв. км в т. ч. булыжником —

10,6, усовершенств. — 0,82, шоссе — 0,23. Протяжение улиц — 10,55 км. Количество городских мостов — 57. Трамвайная сеть г. Москвы достигает — 448,0 км; число трамвайных вагонов (инвент. к концу года) — 1 680; перевезено пассажиров — 932 млн. чел. Длина автобусных маршрутов — 232 км; число автобусов (инвент. к концу года) — 180 шт. Число такси — 279 шт. Водопровод имеет длину сети — 804,7 км; суточная подача воды — 285,1 т. куб. м, т. е. на 1 жителя — 115,1 литра. Канализация — длина сети 626,1 км. Наружное освещение — световых точек 17 207, на 1 кв. км улиц — 16,3 точек. Газовый завод имеет длину сети — 522,15 км и вырабатывает 30,9 млн. куб. м газа. Число бань 43; механич. прачечн. 4; число гостиниц — 32. В Москве выстроен крематорий, имеется Зоологический сад, значительно расширенный за последние годы, недавно открыт Планетарий, затем, Парк культуры и отдыха, занимающий территорию в несколько кв. км, и пропускающий летом ежедневно несколько сот тысяч посетителей. Далее, имеются: музей Коммунального хозяйства, Справочное бюро и ряд др. коммунальных учреждений, находящихся в ведении Московского Совета. Интенсивный рост населения Москвы и предельная нагрузка трамвая и автобуса выдвигают вопрос о сооружении метрополитена (разработан проект первой очереди — Свердловская — Каланчевская площади). Начинается строительство подмосковного курорта «Зеленый Город» в районе Пушкино по Северн. ж. д. Расширяется водопровод, намечается постройка второго газового завода, теплофикация ряда районов Москвы. Составляется проект планировки «Большой Москвы».

В больших масштабах ведется жилищное строительство, главным образом в рабочих районах, и ежегодно сотни новых домов увеличивают жилой фонд советской столицы.

По городам области — трамвай имеется только в Богородске, Твери и Туле; автобусы—Коломне, Кашире, Орехово-Зуеве, Подольске, Рязани, Серпухове, Твери и Туле; водопровод имеется в 43 городах области.

Наличие в пределах области общесоюзного центра — Москвы, растущей в бурных темпах и пред'являющей повышенные требования в коммунальном благоустройстве, а также многочисленных промышленных центров с низким уровнем благоустройства — обуславливают крупнейший об'ем затрат по линии коммунального хозяйства. В 1931 г. вкладывается 134 млн. руб., в т. ч. водоснабжению — 29,9 млн. руб. канализации и очистки — 30,7 млн. руб.; коммунальн. транспорта — 36 млн. руб., внешнего благоустройства — 20,2 млн. руб.

В жилищное строительство вкладывается — 175 млн. руб., прирост жилого фонда составит 1 355 кв. м жилой площади. Вся жилплощадь составит, таким образом, 22 753 тыс. кв. м. Жилая норма с 5,06 кв. м в 1930 г. увеличится до 5,12 кв. метр. (для городского населения). В районе строительства Бобриковского комбината (Тульский район) начинается постройка социалистического города на 50 тыс. человек.

Торгово-техническое строительство, реконструкция материальной базы товарооборота играет крупнейшую роль в улучшении материально-бытовых условий трудящихся масс области. Выстроен и строится ряд крупных универмагов, складов, охлажденных складов, холодильников, элеваторов и т. д. Широко развивается дело общественного питания. Уже работает три фабрики-кухни: первая, открытая год назад, обслуживает 1 500 человек, фабрика кухня № 3 обслуживает 4 000 человек. Выстроены и работают хлебозаводы МОСПО. Хлебозавод № 3 — в Рогожско-Симоновском районе — является крупнейшим в СССР и

одним из самых больших в мире и выпускает ежедневно 200 тонн хлеба. При многих фабриках и заводах организованы закрытые столовые и закрытые распределители. Осуществляя классовый принцип в снабжении, организация закрытых распределителей значительно улучшила продовольственное снабжение пролетарских масс области.

Социально-культурное строительство в Московской области за годы революции получило мощное развитие. Значительно выросла сеть учреждений народного образования — вузов, техникумов, школ, дошкольных учреждений и пр., введено всеобщее обучение, развернута работа по ликвидации неграмотности. Число начальных школ в 1930 г. составляло 9 665, школ повышенного типа — 653; число техникумов — 119 в т. н. индустриальных — 49; с.-хозяйственных — 19; педагогических — 22. Дошкольными учреждениями охвачено — 292,2 т. чел.; в начальных школах 877 т. ч.; (охват детей 8—11 лет составляет 83%). В школах повышенного типа обучается — 215,2 т. ч.; в техникумах — 30,4 т. ч.; в вузах — 41,5 т. ч. Сетью по ликвидации неграмотности охвачено 566,9 т. чел. Число изб-читален составляет 1 423; библиотек — 1 627.

Необходимость форсированным темпом решать проблему кадров обусловило широкое развитие системы дополнительного обучения (заочные курсы и т. п.).

Бюджет народного образования составляет в 1931 г.—550,6 млн. р

В области здравоохранения МО имеются крупные достижения Сеть врачебных участков составляет в 1930 г. — 684; число больничных коек: в городах — 27,5 тыс., т. е. 6,6 на 1 тысячу населения; в сел. местностях — 7 150, т. е. 1,0 на 1 тысячу населения. Места в яслях: в городах — 20 940; в селах — 3 690. Выстроен ряд новых больниц, амбулаторий, домов отдыха, диспансеров и т. д. Бюджет здравоохранения составляет в 1931 г. — 161,5 млн. руб.

Местный бюджет МО на 1931 г. составляет 417,8 млн. руб. с ростом против прошлого года на 8%.

Московская область активно перестраивает свою народнохозяйственную структуру. Высокими темпами развертывается индустриальное строительство в области, резко повышает свой удельный вес тяжелая индустрия, широко развивается машиностроение, создаются новые центры химической промышленности, реконструируется текстильное производство. Сооружение мощных районных электроцентралей на основе местных топливных ресурсов создает собственную топливно-энергетическую базу области. Сельскохозяйственное производство на основе развития процессов обобществления перестраивается в сторону развития интенсивного, высоко-товарного хозяйства, непосредственно обслуживающего продовольственные и сырьевые нужды многочисленных промышленных центров области.

В системе народного хозяйства СССР, Московская область все больше определяется как центр выработки сложной и высокосортной продукции орудий и средств производства и квалифицированной продукции предметов потребления.

Представляя активный фактор в процессе индустриализации СССР, Московская область занимает одно из первых мест в ряду районов, разрешающих исторические задачи социалистического строительства.

ИВАНОВСКАЯ ПРОМЫШЛЕННАЯ ОБЛАСТЬ.

Ивановская Промышленная область расположена в центре европейской части СССР, в сев.-восточной части междуречья Волги и Оки. Область организована в 1929 г. в составе быв. губерний: Иваново-Вознесенской, Ярославской, Владимирской (без значительной части б. Муромского у.) и Костромской (без Кологривского у.). По административному составу область делится на 64 района с 2 861 сельсоветом.

Территория области занимает — 124 тыс. кв. км.

На этой небольшой, сравнительно, площади сложился крупнейший промышленный массив, сосредоточивающий около 18% всех промышленных рабочих Союза и вырабатывающий до 15% всей валовой продукции промышленности СССР.

Значительное промышленное развитие области связано по преимуществу с условиями ее исторического прошлого и в малой степени базировалось на природных ресурсах района. Являясь одним из районов Волго-Окского междуречья, область издавна характеризовалась значительным уплотнением населения в ее пределах. В XII — XIII веках территория области подверглась интенсивной колонизации славянскими племенами. По берегам больших рек — Волги, Клязьмы и пространствам между ними шло расселение населения, образовывались и выростали многочисленные городские поселения. Реки эти, связывая северные окраины страны с южными, Балтийское море с Каспийским являлись историческими торговыми путями и играли крупную роль в истории хозяйственного развития области, содействуя развитию торговой и промысловой деятельности населения.

Почва и климат мало благоприятствовали развитию сельского хозяйства и при значительной, сравнительно, плотности населения земледелие не могло обеспечить своей продукцией населения области. В связи со всеми этими факторами получают значительное развитие различного рода внеземледельческие занятия, широко распространяется кустарно-ремесленное производство. Развитию промышленной деятельности населения содействовало заселение более южных, плодородных районов Поволжья, Заволжья, Черноземной области и др., которые начали доставлять лучшие и более дешевые продукты сельского хозяйства .Так складывалось разделение труда между Иван. Пром. областью и другими областями. Районы ИПО развиваются, как потребляющие в отношении с.-х. продукции и производящие в области промышленной деятельности. На основе обслуживания этих межобластных связей возник и развился крупный торговый капитал, переходивший при благоприятных условиях в промышленность. Среди промыслов наибольшее развитие первоначально получило льноткачество, в связи с благоприятными условиями для разведения культуры льна и трудоемкостью этого промысла. В дальнейшем, льноткацкий промысел развился в крупную льняную промышленность.

С развитием механического транспорта, паровой машины, Иван.-Пром. область явилась одним из первых в стране районов, где быстро росла крупная фабрично-заводская промышленность, опиравшаяся в своем росте на наличие значительных кадров квалифицированной рабочей силы, емкие рынки сбыта и развитые транспортные связи. Важнейшей отраслью явились текстильная промышленность, именно, обработка хлопка, нашедшая для себя подготовленную почву в связи с развитой ранее льнопромышленностью, уступившей вскоре главное место хлопчатобумажному производству. Развитие текстильной промышленности обусловило возникновение и развитие ряда других отраслей производства, в той или иной мере с текстильной промышленностью связывающих и обслуживающих ее нужды. Являясь ведущей отраслью, текстильная промышленность определила весь строй промышленного хозяйства области.

Таким образом, Ивановская Промышленная область в результате длительного процесса своего хозяйственного развития сложилась как ярко выраженный индустриальный район, один из немногих районов страны, где промышленность составляет главную и основную отрасль районного хозяйства. Продукция промышленности области вдвое превышает продукцию сельского хозяйства. Значительное индустриальное развитие области оказало сильное влияние и на характер развития других отраслей хозяйства. В сельском хозяйстве развиваются преимущественно промышленно-технические и огородные культуры и молочное животноводство. С развитием же промышленности связано наличие большого числа городских центров (до 65 городов), в которых сосредоточено до одной четверти всего населения области, затем, значительное развитие транспорта и товарооборота, высокий, сравнительно, культурный уровень населения, и развитой местный бюджет.

В системе народного хозяйства СССР область является одним из основных центров текстильной промышленности — хлопчатобумажной и льняной. Валовая продукция текстильной промышленности ИПО составляет около 38% всей выработки этой отрасли по СССР. При этом по обработке хлопка область дает 37% от СССР, по обработке льна — 73%, т. е. льнопромышленность области производит около трех четвертей всей льняной продукции СССР.

Организация Иван. Пром. области обеспечила возможность быстрым темпом повести развитие и переустройство ее текстильного производства, а также — развить отрасли тяжелой индустрии, максимально использовать природные ресурсы района и развернуть социалистическую переделку других отраслей хозяйства.

По **устройству поверхности,** область представляет низменную равнину, местами заболоченную, лесистую, особенно в своей сев.-восточной части. Местами расположены гряды холмов, преимущественно, по высоким берегам Волги. Распространены большие поймы с хорошими заливными лугами.

В пределах области протекают многочисленные и довольно значительные **реки.** Крупнейшая водная артерия европейской части СССР — р. Волга прорезывает территорию области с запада на восток значительной частью своего верхнего течения — от г. Углича до г. Пучежа — и разделяет ее на две почти равные части. В пределы области Волга вступает уже вполне судоходной рекой. Ряд крупных своих притоков Волга принимает на территории ИПО: Молога, Шексна, Кострова, Унжа и др. В южной части ИПО протекает р. Клязьма, с притоками — Теза, Нерль, Судогда, Уводь, Лух и др.,

впадая в р. Оку уже за пределами области. В северной, большей части области господствует р. Волга, в южной, меньшей — Клязьма.

Почвы области характеризуются, как дерново-подзолистые с выраженными суглинками и супесями. Преобладают подзолистые почвы на суглинистой основе, сменяющиеся песчано-подзолистыми. Встречаются в южной части пласты чернозема, подчас довольно значительные (Юрьев—Польский р.). Отдельными пятнами расположены болотные почвы. **Климат** области может быть причислен к умеренно-континентальному и характеризуется довольно значительными колебаниями. Средняя годовая температура колеблется + 1 62° (Солигалич) до + + 3,45° (Владимир). Осадки достигают значительных размеров — до 500 мм в год. Главнейшими видами **растительности** являются леса. Распространены хвойные — сосна, ель, сибирская пихта и лиственница. Из лиственных пород встречаются — береза, осина, а затем — дуб, липа, клен, рябина, вяз, крушина, шиповник и др. Заливные луга покрыты рыхлокустовыми злаками (овсяница луговая, лисохвост луговой, мятлик луговой и болотный и др.), суходольные луга — плотнокустовыми (щучка-луговика, белоуса) осоками, хвощами и моховым покровом. Развиты различные виды лекарственных растений — валерьянка, донник, ландыш, ликоподий, полынь, ромашка и др.

Полезные ископаемые области представлены известняками, огнеупорными глинами, кварцевыми песками (Судогодский и Меленковский рр., Гусь Хрустальный и др.) фосфоритами, главным образом в виде фосфоритных песков с низкопроцентным содержанием фосфора (Костромской р. и др.) и железными рудами в виде бурых известняков и сферосидеритов (Судогодский и Меленковский рр.). Промышленному использованию подвергаются главным образом различные виды известняков, идущих на производство стройматериалов, стекла и т. п. Прочие ископаемые ресурсы области недостаточно еще разведаны.

Одним из важнейших видов природных ресурсов ИПО является **торф.** Общая площадь торфяных болот составляет 704 тыс. га. Торф, наряду с древесиной, является основным энергетическим ресурсом области. Интенсивное его использование началось лишь в последние годы, ранее же отрицательные качества торфа, как топлива (низкая калорийность, влажность и пр.) препятствовали широкому его распространению. Применение технически усовершенствованных способов сжигания создало возможность широкого использования торфяного топлива.

Население Иван. Пром. области составляет в 1930 г. — 4 475 тыс. чел. Область принадлежит к числу плотно населенных районов СССР: на 1 кв. км приходится 36 чел. В связи с промышленным развитием области, значительных размеров достигает процент городского населения, равный 26,1%. По половому составу ИПО характеризуется преобладанием женщин, составляющих 54,5% всего населения. **Национальный состав** области отличается однородностью — территория ее заселена почти исключительно великоруссами. Финские племена, заселявшие некогда Волго-Окское междуречье (мурома, меря, весь, чудь), полностью ассимилированы и лишь в наименованиях рек и городов сохранились следы их местопребывания. В пределах области расположены многочисленные городские поселения. Областным центром является гор. Иваново-Вознесенск — один из крупнейших промышленных центров СССР, сосредоточивающий на своей территории десятки фабрик и заводов и чрезвычайно быстро растущий: население с 54,2 тыс. чел. в 1897 г. увеличилось до 157,7 тыс. в 1930 г. До своих

современных размеров г. Иваново-Вознесенск вырос в короткий, сравнительно, срок. Еще в начале прошлого столетия на месте его расположения находились два торговых села — Иваново и Вознесенское. Впоследствии эти села слились и в течение нескольких десятков лет выросли в мощный центр текстильной промышленности. По р. Волге расположен ряд промышленных и торгово-перевалочных городских центров: Ярославль, Рыбинск, Кинешма, Кострома и др. Быстрый темп промышленного развития выдвинул наряду с г. Ив.-Вознесенском и ряд других фабрично-заводских центров: гг. Шуя, Вичуга, Середа, Родники, Тейково, Кольчугино, Ковров, Вязники, Нерехта и др. На р. Клязьме расположен г. Владимир — один из древнейших городов страны. По числу населения крупнейшие после г. Иваново-Вознесенска города области располагаются в следующем порядке: Ярославль 114,3; Кострома 69,3; Рыбинск 55,5; Владимир 38,6; Кинешма 34,1; Шуя 32,9; Вичуга 24,7; Середа 20,9; Ростов 20,9; Гусь Хрустальный 20,4; Тейково 17,5; Вязники 17; Родники 15,5; Переяславль-Залесский 13,4 Собинка — 13,2 тыс. чел.

Трудовые ресурсы ИПО выражаются в следующих размерах: население в рабочем возрасте (16 — 59 л.) составляет 2 408 тыс. человек., в т. ч. городское — 749 тыс. чел.

Являясь одним из старейших индустриальных районов страны, Иван. Промыш. область по размерам **промышленного производства** уступает лишь Московской области, приближается к Ленинградской и превосходит прочие районы РСФСР.

Опираясь на значительные кадры квалифицированной рабочей силы, благоприятное географическое положение и транспортные условия, промышленность ИПО быстро переросла потребности местного рынка и снабжает своей продукцией весь Союз, достигнув исключительного развития на привозном, главным образом, сырье и топливе. Валовая продукция промышленности ИПО достигла в 1930 г. — 1 842,8 млн. руб., число рабочих цензовой промышленности — 319 тыс. чел.

Первое место занимает текстильная промышленность — обработка хлопка и льна, вырабатывающая — 1 264,6 млрд. руб. — 68,6% всей промышленной продукции области, при чем обработка хлопка составляет 56,8% и обработка льна — 11,8%. Далее следует — лесная 9,3%, металлургическая — 7,8%, химическая вся — 4,2%, кожевенная — 2,5%, одежда и туалет — 2,2%, производство стройматериалов — 2,1%, топливная — 1,2%. Таким образом, в ИПО резко преобладает производство средств потребления, дающее 74,5% всей валовой продукции промышленности области. Большинство отраслей промышленности в большей или меньшей мере связано с основной текстильной промышленностью — металлообрабатывающая (производство текстильных машин и частей к ним), химическая (краски, химпродукты, необходимые в производственном процессе), деревообрабатывающая, крахмало-паточная и др. Ряд отраслей развился из кустарных промыслов — стекольное производство, обработка цветных металлов, кожевенная и т. д., ряд других возник в связи с обслуживанием нужд транспорта — судостроение, пенькообрабатывающая и т. д.

Хлопчатобумажная промышленность имеет в области сотни фабрик, достигающих крупнейших размеров. В самом г. Иваново-Вознесенске и близлежащих районах расположено большое число крупных текстильных фабрик: Большая Ив.-Вознесенская мануфактура. Зарядьевская, Сосновская, Петрищевская, Б. Дмитревская и др. Проле-

гарское государство не ограничилось восстановлением и улучшением старых фабрик, но развернуло строительство ряда новых х/бумажных фабрик. В г. Иваново-Вознесенске выстроены за последние годы две мощных х/бумажных фабрики: ф-ка им. Дзержинского — 120 тыс. веретен и ф-ка «Красная Талка» — 120 т. веретен, оборудованные согласно новейших требований промышленной техники. На окраине г. Ив.-Вознесенска строится новый текстильный гигант — Меланжевый комбинат — 300 тыс. веретен. Многочисленнные хлопчато-бумажные фабрики расположены в Шуйском р. — Шуйская, Тейковская, Середковская, Родниковская и др., затем, во Владимирском р. — фабрики: «Авангард», им. Абельмана, им. Лакина и проч. В г. Ярославле находится одна из крупнейших текстильных фабрик области «Красный Перекоп». Ряд хлопчато-бумажных фабрик расположен и во многих других районах ИПО: Александровском, Кинешемском, Юрьевецком и т. д. В Александровском р. довольно значительное развитие получила обработка шелка — шелкопрядильное и шелкоткацкое производство.

Льнопромышленность представлена многими льнообрабатывающими фабриками. Крупнейшими являются: Костромская об'единенная льнофабрика, затем ярославская группа: Красный Перевал, Тутаевская, Ростовская и Иваново-Вознесенская группа — Кохомская, Яковлевская и др. Десятки льнопрядильных и льноткацких фабрик находятся во Владимирском р. (Вязниковский и др.). В г. Костроме начата постройка новой мощной льнофабрики с усовершенствованным оборудованием по системе инж. Зворыкина.

Металлопромышленность развилась частью в связи с обслуживанием текстильной промышленности, частью выросла из прежнего кустарного производства и развилась благодаря выгодным транспортным и рыночным условиям. К первой группе относится текстильное машиностроение: Ив.-Вознесенские металлозаводы, Шуйский и др. Особое место занимает крупнейший Кольчугинский завод цветных металлов (Александровский р.), производящий кабеля, провод, примусы, самовары, медную посуду и пр. В г. Ярославле находится автозавод, выпускающий грузовые автомашины, тормозной завод, механический завод, электротехнические предприятия (концесс) и др. Заводы, обслуживающие транспорт — судостроительные, судоремонтные, паровозоремонтные имеются в городах: Гороховце, Муроме, Костроме, Рыбинске. Ярославский автозавод подвергается значительному расширению (с выпуском до 24 тыс. автомашин), и начата постройка завода торфяных машин и завода швейных машин.

Химическая промышленность представлена группой лакокрасочных заводов в Ярославле: «Победа рабочих», «Свободный труд», заводами основной химической промышленности — Кинешемский и им. Батурина (в г. Ив.-Вознесенске) и рядом лесохимических предприятий, а также костеобрабытвающими заводами (Рыбинск, Ярославль). В г. Ярославле начата постройка крупнейшего в СССР Резинового комбината, состоящего из целой группы заводов, которые будут вырабатывать различные резиновые изделия, главным образом шины для автомобилей. В г. Кинешме находится первая в СССР фибровая фабрика, производство которой значительно расширяется.

Наличие значительных лесных массивов, особенно на севере области, содействовало развитию в ИПО лесообрабатывающей промышленности. Лесопильные и деревообрабатывающие заводы находятся в гг. Костроме, Буе, Галиче, Рыбинске, Ярославле, Юрьевце, Мантурове и др. В группе отраслей силикатной промышленности широко

развилось стекольное производство, выросшее из кустарных промыслов. Основным районом стекольной промышленности является Гусь Хрустальный. Наряду с устаревшими полукустарного типа стеклозаводами здесь работает недавно выстроенный крупный механизированный Гусевский стеклозавод. Во Владимирском р. выстроен алебастровый завод, и построены десятки кирпичных заводов в разных районах области. Значительное развитие в ИПО получила пищевкусовая промышленность. Крупнейшим предприятием в этой отрасли является завод крахмало-паточного производства — «Красный Профинтерн» (Ярославск. р.). В ряде районов находятся мукомольные предприятия (Кинешма, Ярославль, Кострома, Рыбинск), винокуренно-пивоваренные, махорочные, крахмало-паточные и т. д.

Топливный баланс области строится в значительной части на привозном топливе — донуголь, нефть, и вопрос о топливе и энергоснабжении является одним из важнейших вопросов промышленного развития ИПО. Область имеет обширные запасы торфа почти на всей территории, но, благодаря некоторым отрицательным его свойствам, потребление торфа было незначительно. В потреблении топлива промышленностью 50% падало на дрова и 50% на привозное топливо. Усовершенствование способов сжигания торфа создало предпосылки широкого его использования. Наиболее целесообразным путем этого использования является постройка мощных районных электростанций, работающих на торфяном топливе. Первой такой районной станцией была выстроена Ярославская районная электростанция на Ляпинском болоте мощностью 8 т. квт. и подлежащая расширению до 40 т. квт. Заканчивается постройка Ив.-Вознесенской районной электростанции — ИВГРЭС — 88 тыс. квт., и начато строительство Южской районной электростанции, полной мощностью — 200 тыс. квт. Кроме того, выстроен и строится ряд фабрично-заводских станций — пароэлектроцентралей — (Костромская, Владимирская, Ив.-Вознесенская и др.). Общая мощность всех электростанций ИПО в 1930 г. (на конец года) составляла — 158,8 тыс. квт., в т. числе районных станций — 48 т. квт. Выработка электроэнергии — 326 млн. квт.-часов, в том числе районными станциями — 25 м. квт.-ч.

Перспективы промышленного развития области определяются, в основном, реконструкцией и развитием текстильного производства. Однако, наряду с перестройкой текстильной промышленности выдвигаются также задачи развития некоторых видов общего и специального машиностроения (текстильное, производство торфомашин и т. д.) обслуживания водного транспорта, расширения обработки цветных металлов (Кольчугинский завод). Важным элементом реконструкции районного хозяйства является интенсивное развитие химической промышленности — основной химической, вискозной, резиновой и т. д. и развертывание производства стройматериалов на основе широкого использования местных ресурсов.

Необходимой предпосылкой дальнейшего индустриального развития области является успешное разрешение топливно-энергетической проблемы на основе широкого использования местных энергоресурсов — торфа и форсированного развития электростроительства, сооружения мощных районных станций и пароэлектроцентралей на торфяном топливе. За истекшие два года область продвинулась вперед по пути осуществления намеченных перспективных установок. Продолжалась и развивалась реконструкция энергетической базы, увеличился производственный аппарат, расширено и частью обновлено производственное

оборудование. Отставание от плановых проектировок имело место в 1929/30 году — втором году пятилетки, что стояло в связи с неблагоприятными условиями развития текстильной промышленности (недостаток сырья — хлопка), доминирующей в экономике области.

В 1931 г. перед индустрией области стоит ряд крупнейших задач. Центральной идеей плана третьего года пятилетки являются решительный сдвиг в деле создания собственной энергетической базы, реконструкция текстильной промышленности и форсированное развитие металлообрабатывающей и химической промышленности и производства стройматериалов. По линии электростроительства вкладывается 48,6 млн. руб., заканчивается постройка 1 очереди ИВГРЭС, расширяется Ярославская ГРЭС и развертывается стройка нового гиганта электрификации области — Южской ГРЭС и теплоцентралей. Мощность электростанции возрастает на 84,7%, достигая 276 тыс. квт., при чем мощность районных увеличивается почти в 3 раза — с 48 т. квт. до 150 т. квт.

Значительно увеличиваются масштабы капитального строительства в промышленности, закладываются основы тяжелой индустрии, развертывает свое производство легкая индустрия. В сумме капиталовложений в промышленность, составляющей 136,4 млн. руб., вложения в тяжелую индустрию достигают 60%. Крупные средства вкладываются в торфоразработки, развивается строительство в металлообрабатывающей промышленности по линии общего и специального машиностроения. Строятся заводы по производству торфомашин, полиграфических машин, швейных и мелкого судостроения. Больших размеров достигает строительство в химической промышленности — строится Шуйская вискозная фабрика, подготовляется строительство Ив.-Вознесенского химического комбината, Рыбинского Тукового комбината, в решающую стадию вступает стройка гиганта—Резинового комбината в Ярославле. Растет лесообрабатывающая промышленность, строится ряд временных лесопильных заводов и расширяются существующие. В хлопчато-бумажной промышленности идет достройка Меланжевого комбината в Ив.-Вознесенске, и значительные средства вкладываются в реконструкцию существующих предприятий. Продукция хлопчатобумажного производства дает значительный прирост — на 25,4%. По линии льнопромышленности заканчивается постройка новой льнофабрики в Костроме. Вся промышленность ИПО увеличит в 1931 г. свою продукцию на 34% сравнительно с 1930 г., т. е. даст продукции на сумму 2,5 миллиарда рублей. Основные установки пятилетки отчетливо реализуются в промышленном строительстве 1931 г. В этом году достигается решительный сдвиг в деле разрешения топливно-энергетической проблемы, интенсивного развертывания тяжелой индустрии и проведения реконструкции текстильной промышленности.

Сельское хозяйство области характеризуется преимущественным развитием технических и огородных культур, молочного и племенного животноводства при снижении удельного веса зерновых культур. Наличие крупных городских и промышленных центров, значительной емкости рынков сбыта содействовало перестройке сельского хозяйства в сторону развития товарных, высоко рыночных культур. В ряде районов области сложилось интенсивное сельское хозяйство паротравопольного типа с значительным развитием корнеклубнеплодов, льноводства и молочного и продуктивного животноводства, ростовское огородничество, ярославский рогатый скот, романовское овцеводство, ярославско-костромские льняные районы и т. д.

Посевная площадь области в 1930 г: составляла — 2 268,3 тыс. га, в т. ч. зерновых — 65,5%, технических — 5,8%, корнеклубнеплодов — 9,7%, сеяные травы — 17,9%. Удельный вес зерновых непрерывно снижается: площадь под зерновыми составляла в 1927 г. — 72,3%,в 1928г.— 67,6; в 1929 г. — 66,6; в 1930 г. — 65,5; в 1931 г. — 60,3 (по плану). Поголовье скота в 1930 г. составляло: лошадей — 577,3 тыс. гол.; крупного рогатого скота — 1 313,2 т. гол., в т. ч. коров — 810,6 т. г., овец и коз — 1 339 т. г., свиней — 111,3 т. гол., Валовая продукция сельского хозяйства составляла — 450,2 мил. руб. в т. ч. растениеводство — 297,7 м. р. и животноводства — 166,5. Товарная продукция составляет — 88,2 млн. рублей. Основной задачей сельского хозяйства области является широкое развертывание процессов обобществления, совхозно-колхозного строительства, реконструкция на этой основе производственно-технической базы и увеличение с.-х. продукции для снабжения продуктами продовольствия промышленных центров и сырьем промышленных предприятий. Область принадлежит к числу районов с невысоким, сравнительно, процентом коллективизации: 12% на конец 1930 г. Укрепление существующих колхозов, решительное выкорчевывание кулацко-капиталистических слоев обеспечивает широкое развитие колхозного движения. К концу 1931 г. колхозами будет охвачено до 20% хозяйств, площадь под колхозами увеличивается с 130 тыс. га в 1930 г. до 407 т. га в 1931 г.

Наряду с этим широкий размах получило совхозное строительство.Заложены мощные льносовхозы — Буйский, Любимский, Пучежский; молочно-огородные фермы (Калбинская, Ив.-Вознесенская), крупные свиноводческие хозяйства, яично-птичные совхозы и т. д.

Посевная площадь совхозов вырастает с 25,4 тыс. га до 83,2 т. га. Широко развертывается перестройка производственно-технической базы сел.-хозяйственного производства. Число тракторов увеличивается с 700 шт. в 1930 г. до 2 530 шт. в 1931 г. Организуются агро-индустриальные комбинаты, машино-тракторные и машинные станции. Строительство крупных совхозов, организационно-хозяйственное укрепление и расширение колхозного сектора обеспечивает быстрый под'ем сельского хозяйства области в соответствии с темпами ее индустриального развития.

Кустарные промысла издавна получили в области широкое распространение и играют немалую роль в экономике ИПО, дополняя работу крупной промышленности, вырабатывая предметы широкого потребления, снабжая вспомогательными материалами фабрично-заводское производство. Общее число кустарей достигает 150 тыс. чел., валовой продукции вырабатывается на сумму 140 млн. руб. В пределах области находятся развитые кустарно-промышленные районы, изделия которых заслужили широкую известность во всей стране. Наиболее развитым промыслом является текстильный: бумаго-ткацкий, льноткацкий и шелкоткацкий промыслы. Первый развит в Шуйском и Александровском районах, второй — во Владимирском, третий — почти исключительно в Александровском. Развито производство строчки и вышивки — Шуйский, Кинешемский, Владимирский рр.; изделия эти являются предметом экспорта и пользуются известностью за границей, в частности в Америке. Во многих районах области распространен сапого-валяльный промысел (Кинешемский, Костромской, Александровский, Ярославский рр.), кожевенно-обувной (Шуйский, Рыбинский, Костромской рр.) и швейный. Обработка металла получила развитие в ряде районов, из которых наиболее известны Бурмакинский и Горский

районы (Ярославский р.) известные производством колец, цепей, пружин и др. металлических изделий; Красносельский р. — ювелирных изделий (Костромской р.); серповое производство во Владимирском р., производство деталей для текстильных машин в Шуйском-Кинешемском р. (Нерльский и др.). Заметное место занимают промыслы по обработке дерева — домашняя утварь, с.-х. орудия, столярно-плотничное и мебельное дело. Из других промыслов известны: обработка шерсти и трикотаж, овчинно-шубный промысел, добывание и обработка минералов. Даниловский район известен выделкой зайчины, идущей на экспорт, Шуйский — обработкой меха. Во Владимирском, Ярославском, Кинешемском, Шуйском и многих др. районах развито пищевкусовое производство — картофелетерочное (Аньково, Хотимль, Алексино и др. Шуйского р.) и друг.

Европейской известностью пользуется Палехский район (с. Палех); художественные изделия палехских живописцев-кустарей служат предметом экспорта.

Лесное хозяйство имеет крупное значение в экономике Ив. Пром. области. Леса занимают более 1/3 всей территории области; лесистость достигает 38,5%. Наиболее обеспечена лесами северо-восточная часть области (Костромской, Галичский, Нейский, Макарьевский и др. рр.). Сосна и ель занимают 60% всей лесной площади. Лесосечный фонд лесов госзначения составлял в 1930 г. 7,8 млн. куб. м; отпуск древесины 18,8 млн. куб. м, т. е. весьма значителен сверхсметный отпуск. Значительная часть лесной продукции перерабатывается на многочисленных лесозаводах области. Развивается химическая переработка древесины — лесохимическая промышленность.

Сеть ж.-д. путей весьма развита в области. Территорию ее пересекает несколько магистральных ж.-д. линий: Московско-Нижегородская, Московско-Казанская, Москва-Архангельск, Кострома-Ленинград, Александров-Кинешма. Развита также сеть под'ездных путей. В последние годы развивается новое ж.-д. строительство. Выстроено несколько новых под'ездных путей. Строится мост через р. Волгу у г. Костромы; заканчивается постройка ж.-д. линии Шуя-Южа, начатая в связи с постройкой близ г. Южи мощной районной электростанции. Проектируется постройка большой ж.-д. магистрали, которая связала бы северо-восточную часть области с районами Северного края и намечается постройка нескольких ж. д. линий промышленного значения.

Развиты в области и **водные пути.** В ее пределах находится часть крупнейшей водной системы — Мариинской, игравшей некогда большую роль в экономике страны. Развитие ж.-д. строительства, и особенно постройка Северной ж. д., снизило значение этой системы. С ее деятельностью было связано значение г. Рыбинска как крупного перевалочного центра, пропускавшего огромные массы хлебных грузов и потерявшего это значение с падением роли Мариинской системы и изменением географии хлебного экспорта. На территории области находится и небольшая Тезянская система — шлюзование р. Тезы—представляющая под'ездной водный путь для основных промышленных районов ИПО — Шуя, Иваново-Вознесенск, Ковров и др. Ряд промышленных предприятий, судостроительных и судоремонтных, пенькообрабатывающих и т. п. возник и развился в гг. Рыбинске, Костроме, Гороховце и др., в связи с обслуживанием нужд водного транспорта области. В последние годы, вопросы водного транспорта вновь получают актуальное значение в связи с бурным ростом социалистического строительства. Развитие судоходства на Волге, проекты шлюзования

и соединения р. Клязьмы в ее верховьях с р. Москвой и пр. открывают широкие перспективы развития водного транспорта ИПО.

Область, сравнительно, хорошо обслужена **безрельсовыми путями.** На ее территории пролегают — Московско-Нижегородское шоссе, Московско-Ярославское и др. Общее протяжение грунтовых дорог составляет — 54,2 тыс. км. Быстро развивается автохозяйство области и автобусные междугородные сообщения. Из дальних автобусных линий в 1931 г. следует отметить: Кострома-Судиславль—49 км; Галич-Чухлома—55,4 км; Переяславль-Загорск—75 км; Переяславль-Ростов—64 км; Рыбинск-Пошехоно-Володарское—59 км и др. Длина регулярных автосообщений составляет в 1931 г.—948 км. Наличие машин на 1931 г.—533 шт., в т. числе грузовых—258, легковых—122, автобусов—77. Завоз в 1931 г. намечен в размере 1 200 автомашин.

Коммунальное и жилищное хозяйство области быстро развивается за последние годы. Большинство городских центров области в дореволюционное время были простыми фабричными поселениями и отличались весьма низким уровнем своего благоустройства и исключительно тяжелыми жилищными условиями. Лишь в советский период было развернуто широкое коммунально-жилищное строительство. В г. Иваново-Вознесенске сооружен водопровод, организовано автобусное сообщение, приступлено к устройству канализации, сооружен трамвай для перевозки грузов. В большом масштабе ведется жилищное строительство: выстроены новые рабочие поселки с домами-коттэджами, ряд новых зданий для учреждений Страхкассы, Сельбанк и др., строятся обширные корпуса факультетов Политехникума, многоквартальные дома, гостиницы и т. д. Из прочих городов сравнительно высок уровень благоустройства г. Ярославля, имеющего трамвай — единственный в области, водопровод и т. д. Средний процент замощения городов области составлял 18%, падая в ряде городов — Родники, Середа, Тейково и др. до 3—5%. Водопровод имеется в 17 городах. Необходимость быстро поднимать уровень коммунального благоустройства и ликвидировать жилищный кризис обуславливает значительный об'ем капитальных вложений в эти отрасли хозяйства. В 1931 г. по линии коммунального хозяйства вкладывается 17,1 млн. руб., в т. ч. по водоснабжению 2,9 м. р., канализации и очистки — 3,0 м. р., коммунального транспорта — 2,1 м. р. и т. д. В жилищное строительство вкладывается — 57 м. р.; прирост жилфонда составит 608 т. куб. м. Весь жилой фонд достигнет 6 388 т. куб. м. Жилая норма увеличится с 4,85 кв. м в 1930 г. до 5,07кв. м в 1931 г.

В области **культурно-бытового обслуживания** трудящихся масс областью достигнут ряд успехов по линии общественного питания. Впервые в СССР была выстроена фабрика-кухня в г. Ив.-Вознесенске. В настоящее время в области имеются 2 фабрики-кухни и строится ряд новых. В 1930 г. было отпущено фабриками-кухнями 77 тыс. обедов и к концу пятилетия намечается отпуск 622 тыс. обедов. Выстроен ряд механизированных столовых, хлебозаводов, столовых в селах и т. д. Создается сеть универмагов, складов, холодильников, овощехранилищ и прочих сооружений, обслуживающих дело хранения и распределения товарных масс.

Народное образование в области характеризуется более высоким сравнительно со многими другими районами уровнем. На 100 чел. населения неграмотных приходится 29 человек. Вводится всеобщее обязательное обучение в начальных школах. Число учащихся начальных школ в 1930 г. — 420,7 тыс. чел. Наряду со школьной сетью, в области

имеется до 50 техникумов, многочисленные профшколы и профкурсы. Ив.-Вознесенский Политехнический институт, Ярославский Педагогический институт. Бюджет народного образования составляет в 1931 г.—136 м. руб., из коих 35,8 м. руб. вкладывается в строительство.

Широко развернуто строительство по линии **здравоохранения**, особенно в промышенных районах. Сеть больничных коек в 1930 г. составляла 9 400 в городах и 3 130 коек в сельских местностях. На 1 000 жителей в городах приходится 8 коек; в селах—0,9. Бюджет здравоохранения в 1931 г. составляет 49,3 м. руб., из них 13 м. руб. вкладывается в строительство. Местный бюджет области является одним из наиболее мощных областных бюджетов. В 1931 г. местный бюджет составляет 158,1 м. руб., вырастая против 1930 г. на 39,5%.

Один из старейших промышленных районов страны, текстильный центр—«Советский Манчестер»—находится в периоде усиленной социалистической стройки. Сооружение новых гигантов электрификации, развитие тяжелой индустрии, переоборудование и реконструкция текстильной промышленности, наряду с социально-экономической переделкой сельского хозяйства и реконструкцией транспорта — все эти сдвиги создают условия для значительного ускорения народнохозяйственного и культурного развития области. В системе народного хозяйства СССР Иван. Пром. область в перспективе сохранит свое значение главным образом как один из основных центров высокосортной текстильной продукции, значительно повысив также удельный вес некоторых отраслей тяжелой индустрии — химического производства, металлического, стройматериалов.

НИЖЕГОРОДСКИЙ КРАЙ.

Нижегородский край расположен на востоке европейской части СССР, на территории между центральными промышленными районами — Иван. Промышленной, Московской обл. и Уралом.

Край организован в 1929 году в составе: быв. Нижегородской и Вятской губ., Муромского уезда Владимирской губ. (без нескольких волостей), большей части Кологривского уезда Костромской губ., а также Вотской и Марийской автономных областей и Чувашской авт. республики.

По административному составу край разделяется на 147 районов, в числе которых находится 47 районов национальных автономий: кантоны в Марийской АО и еросы в Вотской АО.

Территория края занимает 271 636 кв. км в т. ч. Чувашская АССР — 18,3 т. км, Марийская АО — 22,4 т. км и Вотская АО — 30,6 тыс. км.

Занимая своей площадью обширный район, Нижегородский край охватывает территории, весьма различные по уровню экономического развития, как например, Нижегородский и Муромский промышленные районы с одной стороны, и Вотский район с национальными областями — с другой.

В течение длительного времени уплотнение населения ограничивалось р. Волгой, представлявшей своеобразный рубеж, отделявший густо населенные и промышленно развитые районы от слабо заселенного, лесного и сельско-хозяйственного Вятского края. Занимая исключительно выгодное географическое положение у места слияния двух крупнейших водных артерий—Волги и Оки, Нижегородский промышленный район вырос и развился как восточное ответвление центрального индустриального массива. Центр этого района — г. Нижний Новгород первоначально развивался как крупнейший торгово-перевалочный центр и транспортный узел, обслуживающий исключительно развитые экономические связи промышленных районов центра с восточными и южными районами рынков сбыта и сырьевых ресурсов.

Но выгодное географическое положение, запасы трудовых кадров с большими промысловыми навыками, получаемыми по линии развитой кустарной промышленности, исключительно благоприятные транспортные условия и т. д. содействовали значительному развитию в этом районе крупной **фабрично-заводской промышленности.** В условиях же социалистической организации хозяйства, планового снабжения промпредприятий сырьем и распределения продукции, торгово-посреднические функции Нижнего потеряли свое значение и значение его, как промышленного центра, весьма возросло и повышается с каждым годом. Совершенно иную картину представляет хозяйственное развитие Вятского района и национальных областей. Эти территории, за исключением нескольких районов, слабо заселенные, с незначительным раз-

витием фабрично-заводской промышленности как бы отделяли промышленные районы центра от горнопромышленного Урала. Значительные природные богатства — лес, фосфориты, железные руды и т. п. использовались совершенно недостаточно. Главной отраслью здесь является сельское хозяйство с весьма отсталой техникой полеводства. Организация Нижегородского края, связавшая в единое административно-хозяйственное целое мощный промышленный Нижегородский район и районы с более низким уровнем экономического развития, завершает процесс оформления Нижегородского промышленного массива и разрешает в то же время проблему скорейшей реализации природных богатств Вятского края и поднятия отсталого хозяйства национальных об'единений. Край представляет крупнейший хозяйственно-территориальный массив, перед которым стоят огромные реконструктивные задачи. С запада и востока этот массив как бы опирается на два горнозаводских района: западный Приокский горнозаводский район с рядом металлургических и металлообрабатывающих заводов (Нижне-Выксунский, Верхне-Выксунский, Мордовщикский и др.) и восточный Северо-Вятский горнозаводский район с Омутнинским металлургическим заводом и др. Организующим центром края является мощный промышленный Нижегородско-Балахнинский район с крупнейшими машиностроительными и металлообрабатывающими заводами (Кр. Сормово, Двигатель Революции, Металлист и др.), рядом предприятий химической, бумажной, лесообрабатывающей, кожевенной, мукомольной, силикатной и др. Периферия края охватывает обширные лесные массивы в бассейнах рр. Унжи, Ветлуги, Вятки — в районах Чувашской АССР и авт. областей, затем районы богатейших месторождений фосфоритов; бурых железняков и т. д. Этот характер экономического развития края, его природные и трудовые ресурсы определяют место его в системе межрайонного разделения труда. Производственная специализация края базируется на широком развертывании машиностроительной, металлообрабатывающей и металлургической промышленности, лесной, деревообрабатывающей и лесохимической, основной химической, а также кожевенно-меховой. Моментами вторичного порядка является развитие таких отраслей, как пищевкусовая — мукомольная, бекон, льно и пенькообрабатывающая и т. д.

Наряду с промышленностью крупное значение в народнохозяйственной структуре края имеет **лесное хозяйство.** Эксплоатация лесных богатств, обработка и переработка лесной продукции — являются одной из важных производственных функций края в системе народного хозяйства СССР.

Сельское хозяйство, которое для большей части территории края является еще основной отраслью хозяйства, в целом характеризуется зерновым уклоном, недостаточной земельной обеспеченностью и наличием аграрной перенаселенности в южных районах.

Таким образом, Нижегородский край в настоящий период представляет район аграрно-индустриального типа, находящийся в стадии развернутого преобразования своей хозяйственной структуры в сторону решительного усиления тяжелой индустрии.

По устройству **поверхности** край представляет волнообразную равнину, приподнятую на северо-востоке в районе северных и вятских увалов и на юго-востоке на водоразделах Алатырь-Сура, Алатырь-Пьяна и Сура-Свияга.

Край весьма богат **реками.** На его территории протекает значительной частью своего среднего течения р. Волга, нижним течением

р. Ока, верхним и средним — р. Вятка и находятся верховья р. Камы. Кроме этих судоходных рек, в пределах края находится большое количество крупных и мелких сплавных рек, как Ветлуга, Керженец, Сура, Тоша, Унжа (частично) и др.

Почвы края в большинстве представляют бедные подзолистые супесчаники и суглинки, требующие значительного удобрения. На юго-востоке (Арзамасский район, Чувашская АССР) имеются черноземные почвы; вдоль рек — Волги, Ветлуги, Оки и др. распространены песчаные почвы. **Климат** края континентальный; средняя годовая температура—0,7 на севере и + 3,7 на юге. На юго-востоке, в зоне лесостепи, температура более высока и несколько меньшей является средняя влажность.

В растительности края главную роль играют леса. Площадь под лесами и кустарниками достигает 50% всей территории края, но по отдельным районам процент лесистости резко колеблется от 9 до 10% в малолесной полосе правобережья Волги, до 75—80% в районах верхнего течения рек Камы и Вятки. Господствуют хвойные леса — ель (41,1% всей лесной площади) и сосна (28,8%); из лиственных распространены береза, частью осина, ольха. В Чувашской АССР, Марийской АО и Нижегородском р. распространены дубовые насаждения, представленные высоко интенсивным и культурным хозяйством.

Полезные ископаемые представлены железными рудами, фосфоритами, известняками, алебастром, глинами, минеральными красками, песчаниками. Железные руды располагаются в юго-западных и северо-восточных районах края. Запасы руды в юго-западной части (Приокский горный округ) в районе действия заводов определяются в размере около 2 млн. тонн; прочие районы в этой части не исследованы. В северо-восточном Омутнинском районе запасы руды определяются в значительно больших размерах и лишь по обследованным участкам исчисляются в 100 млн. тонн; общий же запас рудоносной площади ориентировочно исчисляется в размере 1 миллиарда тонн. По содержанию металла руды недостаточно богаты — 30—40%; высокими качественными свойствами обладают северо-восточные руды (легкоплавность, отсутствие серы и пр.), южные (Ташинское месторождение) имеют примесь фосфора и используются для литейного, но не передельного чугуна.

Крупнейшее значение имеют месторождения **фосфоритов,** находящиеся в Омутнинском районе (Кай) и частью в Чувашской АССР. Запасы фосфоритов в Омутнинском районе исчисляются в размере 500 млн. тонн, в Чувашской АССР — 300 тыс. тонн. Качественные свойства фосфоритов высоки — содержание фосфора — 26 — 28%; весьма значительна продуктивность фосфоритного слоя — до 1 центнера на 1 куб. метр. Характер залегания фосфоритов весьма благоприятен для промышленной эксплоатации. Верхний слой над фосфоритами содержит горючие сланцы, встречающиеся также и в Вотской АО. Одним из важнейших видов природных ресурсов края является **торф.** Торфяные болота широко распространены на территории края и недостаточно еще обследованы. По ориентировочным расчетам запасы торфа достигают 15 миллиардов кубометров.

Население края составляет (на I/IV 1930 г.) 7.702 тыс. чел. в том числе — Вотская АО — 866 тыс. чел., Марийская АО — 516,3 тыс. и Чувашская АССР — 916.5 тыс. чел. Городское население составляет 11,8% (Вотская АО — 12,8%, Марийская АО — 4,7% и Чувашская АССР — 5,4%).

Плотность населения, в среднем, по краю — 28,3 чел. на 1 кв. км но расселено население на территории края весьма неравномерно. В Чувашской АССР плотность населения достигает 50 чел. на 1 кв. км, тогда как в северных и восточных частях края эта плотность не превышает 12 — 13 чел. на 1 кв. км и падает значительно ниже.

Национальный состав края характеризуется значительным разнообразием при преобладании, однако, великорусского населения. В общем количестве населения великоруссы составляют — 76,4%; чуваши — 9,4%; вотяки (удмурты) — 6,1%; марийцы — 4,3%; татары — 2,3%; мордва — 1,5%. Наибольшей однородностью национального состава отличается район б. Вятской губ., где великорусское население составляет — 9,4%. В автономных об'единениях основная национальность составляет: в Вотской АО — 54% (вотяки), в Марийской АО — 56% (марийцы), в Чувашской АССР — 74,6% (чуваши). Городские центры расположены на территории края весьма неравномерно и в значительной своей части находятся в западной ее части. На месте слияния рек Волги и Оки расположен краевой центр — г. Нижний-Новгород — один из крупнейших промышленных центров СССР, сосредоточивающий в своих пределах свыше полусотни промышленных предприятий и около 40 тысяч рабочих. Население Нижнего вместе с Сормовым и Канавиным, входящими в городскую черту, превышает 270 тыс. чел. На реках Волге и Оке и близ них вырос целый ряд промышленных центров: Балахна, где имеется районная электростанция НИГРЭС и крупнейший бумажно-целлюлозный комбинат; Дзержинск — (б. Растяпино) новый центр химической промышленности, Козьмодемьянск — крупная лесная пристань на Волге при впадении в нее р. Ветлуги. На Оке расположены г. Муром — центр Приокского горно-заводского района, раб. пос. Кулебаки, г. Арзамас, Ташино и др. На р. Вятке расположен г. Вятка с рядом промышленных предприятий (металлообр., пищевкусов., бумажн., спичечн., кожевен. и пр). На р. Ветлуге — г.г. Шарья, Ветлуга. Красные Баки. Одним из крупных промышленных центров края является г. Ижевск — областной центр Вотской АО с 65 тыс. жителей, в котором находится известный Ижевский завод. Центром Чувашской АССР является г .Чебоксары—8,8 тыс. жит.; центром Марийской АО — г. Иошкар-Ола — 4,4 тыс. жит.

Трудовые ресурсы края характеризуются следующим: число лиц в рабочем возрасте достигло в 1930 г. — 4 157,4 тыс. челов. Исключительно благоприятное географическое положение, наличие мощных судоходных рек, близость к основным промышленным массивам таким путем создали предпосылки широкого развития промышленной деятельности населения первоначально по линии кустарно-ремесленного производства, а затем и крупной **фабрично-заводской промышленности.**

Структура промышленного хозяйства края в 1930 г. характеризуется значительным преобладанием производств гр. «А», дающих 73% всей валовой продукции. Наиболее развитой отраслью является металлопромышленность — 32,6%, затем следует лесная — 27,7%, химическая — 7,2% (тяжелая и легкая), одежда и туалет — 7%; бумажная — 3,1%; текстильная — 2,8%; пищевкусовая — 2,7%; силикатная — 2,6%; топливная — 1,5%. Промышленность края в 1930 г. выработала на 764,8 млн. руб. валовой продукции, что составляет — 4,9% от валовой продукции РСФСР. Число промышленных рабочих составило — 158,3 тыс. чел.

Основные промышленные районы края сложились в его западной части. Старейшими являются производства, связанные с местными же-

лезорудными месторождениями и перерабатывающие руду на древесном угле. Таковы метало-заводы Приокского горного округа: Нижне-Выксунский, Верхне-Выксунский, Кулебакский, судостроительный и мостовой Мордовщикский, Досчатинский — кровельное железо и лопаты, Первомайский (Ташинский), а также заводы северо-восточной части края — Омутнинский, Чернохолуницкий, Кирсанский и др. В настоящее время заводы Приокского р. работают главным образом на привозном сырье (стружки), выпуская железнодорожные бандажи, скаты, полускаты, сортовое и листовое железо и т. п. На верфи в Мордовщиках строятся речные железные баржи и мостовые фермы. Первомайский завод и заводы северо-восточного района продолжают работать на местной руде. Наиболее мощная группа металлозаводов развилась в связи с обслуживанием нужд транспорта и сосредоточена по преимуществу в Нижнем Новгороде. Крупнейший из них — завод гигант «Красное Сормово» (дизелестроение, паровозостроение, судостроение) является одним из старейших металлозаводов страны. Сормовский завод имеет свою верфь, вокруг него вырос целый город с десятками тысяч населения, включенный недавно в городскую черту Нижнего. Реконструкция и расширение Сормовского завода, постройка ряда новых цехов — создает фактически новый завод «Новое Сормово» рядом со старым заводом. В Нижнем же находятся металлозаводы — «Красная Этна», «Металлист», «Гудок Октября» (на котором была организована сборка автомобилей для подготовки кадров рабочих строящемуся автозаводу). Близ Нижнего строится один из крупнейших в Европе автомобильных заводов, который даст до 200 тысяч машин в год. Сооружением этого завода с рядом обслуживающих предприятий в Нижнем создается центр автомобильной индустрии СССР. Ряд промышленных предприятий возник и развился на основе переработки лесной продукции — лесопильный и деревообрабатывающие заводы, лесохимические предприятия, бумажные фабрики и т. п. Обширную группу составляют предприятия, перерабатывающие с.-х. продукцию — мукомольные, кожевенные, жировые, льнотекстильные и т. д. Большинство указанных предприятий концентрируются в р. г. Нижнего, в меньшей степени около г. Вятки и в Муромском районе; в прочих районах крупная фабрично-заводская промышленность развита слабо и представлена единичными предприятиями.

Интенсивный характер промышленное развитие края принимает в послереволюционный период. Выстроен ряд новых промышленных предприятий, почти заново создана в г. Дзержинске мощная химическая промышленность, выстроен Балахнинский целлюлозно-бумажный комбинат и картонная фабрика, ряд лесозаводов и лесохимических предприятий, сооружена мощная районная электростанция на торфе (НИГРЭС).

Перспективным планом намечается дальнейшее развертывание процессов индустриализации края и выдвигаются задачи возможно более полного использования природных ресурсов края — лес, фосфориты, железные руды, лен и выгодного географического положения ряда его районов.

Три отрасли промышленности — металл, лес, химия являются ведущими в перспективных установках края и определяют направление его народно-хозяйственного развития. Развертывание металлопромышленности идет по линии машиностроения, автостроения, дизеле- и турбостроения, станкостроения, судостроения и т. п. с усилением собственной металлургической базы. Расширяется химическое и лесохи-

мическое производство, на основе использования мощных сырьевых ресурсов (фосфориты Омутнинского района и Чувашской АССР). Развертывается промышленная переработка лесной продукции путем сооружения крупных комбинатов (лесопиление, лесохимия, целлюлозно-бумажное производство) и расширение существующих предприятий.

Решительные сдвиги осуществляются и в части хозяйственного под'ема национальных об'единений. Форсированный рост индустриализации края настоятельно требует разрешения задачи энергоснабжения краевой промышленности. Энергия НИГРЭС уже не может удовлетворить требования растущей индустрии. Намечается дальнейшее развитие строительства крупных районных электростанций на базе торфяных ресурсов края, использование торфа путем газификации, а также утилизация древесных отходов.

За 1930 г. промышленность края значительно увеличила свою продукцию. Капиталовложения в промышленность составили 170,6 млн. р. План 1931 года намечает крупнейшие шаги в деле реализации этих перспективных установок. В промышленное строительство вкладывается 329,9 млн. руб. Важнейшими об'ектами этого строительства являются: окончание постройки гиганта автозавода, судостроительная верфь в Сормове и Досчатине, реконструкция «Красного Сормова», станкостроительный завод в Нижнем, окончание Шумедлинского деревообрабатывающего комбината в Чувашской АССР, цементный завод в Чепцах, расширение Чернореченского химзавода, строительство фосфоритных рудников в Омутнинском р. и Чувашской АССР, расширение Балахнинского целлюлозно-бумажного комбината и начало строительства ряда бумажных фабрик — Лопатинский комбинат в Марийской АО и др. Валовая продукция промышленности выростает с 715 млн. руб. до 1 240 млн. руб. Закрепляется производственная специализация края. Значительно расширяются масштабы индустриального строительства, поднимается промышленность отсталых районов.

Крупные сдвиги достигаются и в разрешении топливно-энергетической проблемы. Топливный баланс края, базирующийся на 50% на древесном топливе, изменяет свою структуру в сторону повышения удельного веса торфа. Расширяется Нижегородская районная электростанция НИГРЭС (4-я очередь) — намечается приступ к постройке второго НИГРЭС'а, а также Марийской РЭС и Вотской РЭС и электростанций местного значения — Вятской и Глазовской. Общая мощность электростанций края, составлявшая в 1930 г. 104,3 тыс. квт., повышается до 211 тыс. квт., отпуск электроэнергии с 389,5 млн. квт.-ч. до 604,7 млн. квт.-ч. Чувашская АССР повышает мощность с 0,7 тыс. квт. до 0,9 тыс. квт и отпуск энергии с 1,0 млн. квт. час. до 1,1 млн. квт. час.

Сельское хозяйство является пока преобладающей отраслью народного хозяйства края, несмотря на быстрые темпы его промышленного развития. Система сельского хозяйства имеет резко выраженный зерновой характер — преобладает рожь и овес. Технические культуры, в целом, распространены недостаточно, но в отдельных районах лен получает довольно значительное развитие, особенно в Вятском районе (более 6% всей посевной площади) и отчасти в Марийской АО.

Общая посевная площадь в крае составляет в 1930 г. — 6 338 тыс. га, в том числе площадь по зерновым — 84,7%, техническим — 6,2%, картофелю — 7,1%, сеяным травам — 6,3%, бахчам и огородам — 1,0%. В Чувашской АССР посевная площадь составляет 585,4 тыс. га, в том числе зерновые — 89%, технические — 2,3%, картофель — 8,5%, сеяные травы — 5,4%. Господство отсталой трехпольной системы связано и

с низким уровнем производительности труда в сельском хозяйстве края: урожайность по ржи — 7,3 центн. на 1 га, овсу — 7,3, льноволокну — 1,9. Поголовье скота в 1930 г. составляло: лошади — 1 233,6 тыс. голов, крупный рогатый скот — 2 179 тыс. гол. в том числе коровы — 1 367 тыс. гол.; овцы и козы — 5 487,5 тыс. гол.; свиньи — 906,6 тыс. гол. В Чувашской АССР — лошади — 159 тыс. гол., крупный рогатый скот — 252,5 тыс. гол., коров — 137,8 т. г.; овцы и козы — 1 021 тыс. гол.; свиньи — 167,7 тыс. голов.

Отсталость сельского хозяйства значительных размеров достигает в следующих районах: Арзамасский р., Сергачевский, Чувашская АССР и т. д. В этих районах налицо аграрная перенаселенность, крайне низок уровень обеспеченности живым и мертвым инвентарем (до 40% безлошадных) и т. п.; районы эти получили наименование «кризисных» и в отношении их проводится специальная система мероприятий, обеспечивающая скорейшую ликвидацию хозяйственной отсталости. По уровню развития и характеру сельского хозяйства отдельные районы края отличаются значительной пестротой. В Нижегородском районе находится ряд районов пригородного хозяйства с развитием огородничества, плодовоягодного хозяйства, мелкого животноводства, молочного хозяйства, картофелеводства (Печерский, Дзержинский и др. районы). Богородский район славится развитием породы горбатовского молочного скота, Городецкий — товарного льноводства. Широкое развитие получает в Муромском районе картофелеводство, являющееся базой для развития ряда промышленных предприятий по переработке картофельной продукции — крахмало-паточной и проч. В районах, расположенных близ Волги, значительное развитие получают садово-огородные культуры высокой товарности. Иную картину представляет сельскохозяйственное производство в восточной части края. В бывш. Нолинском и Яранском округах сложился ряд производящих зерновых районов, характеризующихся более высокой урожайностью и обеспеченностью в отношении землепользования — Яранский, Даровский, Свечинский, Нолинский и др. Районы б. Вятского округа характеризуются развитием зернового хозяйства и животноводства. В северных и северо-восточных районах преобладает лесное хозяйство. В Чувашской АССР сельское хозяйство характеризуется малоземельем, отсталостью полеводства, односторонним зерновым направлением, слабым развитием технических культур (имеет значение лишь разведение культуры хмеля) и необеспеченностью сенокосами и выгонами, что отрицательно отражается на состоянии животноводства. В лучшем положении находится птицеводство; по правому берегу Волги развито садоводство.

Природные условия края и характер его экономического развития определяет развертывание с.-х. производства в сторону роста интенсивных отраслей животноводства и расширения зерновой проблемы в целях полного удовлетворения зерновой потребности края на базе форсированного развития социалистического сектора. Процессы обобществления захватили широкие крестьянские массы и охват колхозами хозяйств достиг средины 1930 г. — 10,6% против 3,6% в 1929 году. На основе социальной реконструкции сельского хозяйства достигнут ряд крупных производственных сдвигов, как рост посевной площади, улучшение технических приемов обработки и усиление механизации и т. п. На 1 января 1931 года охват колхозами хозяйств поднимается до 15%, к концу же 1931 г. возрастает до 30% с охватом 420 тыс. хозяйств, в том числе по Чувашской АССР 57 тыс. хозяйств. Посевная площадь

под колхозами составит в 1931 г. 1 383,1 тыс. га, в том числе по Чувашской АССР

Широко развертывается и совхозное строительство. Площадь под совхозами в 1931 г. составит 69,4 тыс. га с ростом против прошлого года на 175%, в том числе по Чувашской АССР — 0,8 тыс. га. Основными видами совхозов являются льно-молочные хозяйства. Реконструируется и производственно-техническая база. Число тракторов с 660 шт. в 1930 г. увеличивается до 2970 шт., в том числе в совхозах 800 шт. и колхозах — 2 170 шт. По Чувашской АССР число тракторов увеличивается с 10 шт. до 370 шт. Сельскохозяйственных машин завозится на 21,8 млн. руб., в том числе по Чувашской АССР — на 2,1 млн. руб.

Скорейшее разрешение задач реконструкции с.-х. производства края становится особенно важным в связи с высокими темпами промышленного развития, ростом городских и рабочих центров, отсюда — ростом требований на с.-х. сырье и продукты питания.

Лесное хозяйство играет крупную роль в экономике края, занимая 13 054 тыс. га площади, в том числе удобной лесной 11 775 тыс. га. Лесные массивы являются одним из важнейших видов его природных богатств и обеспечивают широкие возможности индустриализации. Промышленное использование лесов края быстро возрастает; процент вовлечения в эксплоатацию поднимается с 87,1% в 1929 г. до 96,6% в 1930 г. и 98,2% в 1931 г. Лесосечный фонд госзначения составляет в 1930 г. 30,2 млн. куб. м; отпуск древесины — 46,8 млн. куб. м, напряженность отпуска дает 154,9%. Лесосечный фонд Чувашской АССР — 3,4 млн. куб. м — отпуск 2,8 млн. куб. м, напряженность отпуска — 82%. Заготовка леса по Нижкраю составляла в 1930 г. 38,6 млн. куб. м, в том числе древесины — 24,8 млн. куб. м и дровяной — 13,8, млн. куб. м. Лесозаготовки по Чувашским АССР—2,3 млн. куб. м. Лесной доход края в 1930 г. выражался в 48,2 млн. руб., в том числе Чувашская АССР — 6,2 млн. руб. Древесина, неиспользуемая в пределах края, направляется сплавом на юго-восток, а в последние годы и в центральные районы.

В области лесного хозяйства перед Нижкраем стоят крупнейшие задачи общесоюзного значения, так как огромные размеры лесных массивов позволяют широко развернуть переработку лесопродукции и снабжать последней другие районы страны. Осуществление полного и рационального использования лесных ресурсов края требует развития транспорта, упорядочения лесного хозяйства и развития механической и химической переработки древесины. За последние годы широко развернуты мероприятия в этом направлении. Организовано Акц. Об-во «Нижкапстрой», ведущее работу по проведению лесомелиоративных и лесокультурных мероприятий, вовлечению в оборот слабо используемых лесных массивов, организации переработки нетранспортабельной древесины и т. п. Значительно выростают масштабы лесозаготовок. Выстроены и строится ряд крупных промышленных предприятий, использующих лесные ресурсы края — Балахнинский целлюлозно-бумажный комбинат, Лопатинский комбинат, Вахтангский завод, лесопильные и деревообрабатывающие заводы, канифольно-скипидарные, экстрактовые и проч. лесохимические предприятия.

Кустарные промыслы широко развиты в крае. Валовая продукция кустарной промышленности составляет до 10% всей народно-хозяйственной продукции края. Отдельные промыслы приобрели общесоюзное значение, как — Павловские и Вачские кустари - металлисты (ножевой товар, замки, инструменты и проч.), Богородские и Слободские кожевники, Мурашкинские и Арзамасские скорняки, Семеновские лож-

кари. Известны также — Вятское овчинно-шубное и кожевенное производство, Нижегородское — рогожное и т. д. Наиболее развита деревообрабатывающая группа промыслов, затем выработка предметов одежды и туалета, металлообрабатывающее производство, текстильное и лесохимическое. Общее число занятых кустарей составляло к 1930 г. 342 тыс. чел., выработка валовой продукции 288 млн. руб. Наиболее развиты кустарные промыслы в районах быв. Вятского и Нижегородского округов, где на 10 тыс. населения приходится до 759 кустарей. В среднем по краю на 10 тыс. населения приходится 440 кустарей (по СССР — 172). Процессы обобществления кустарей и мелкой промышленности быстро развиваются: процент кооперированной продукции поднимается с 20,6% в 1929 г. до 27,4% в 1930 г. и 47,4% в 1931 г.

Состояние транспорта характеризуется недостаточностью развития железнодорожной сети: на 120 кв. км приходится 1,2 км. Общее протяжение жел.-дор. сети 3 000 км. Железнодорожные пути прорезывают территорию края по преимуществу с востока на запад. В северной части проходит Северная жел. дорога, связывающая Сибирь с Ленинградом и имеющая ответвление от Вятки на Котлас; в центральной — Московско-Нижегородская и Нижне-Котельническая, соединяющие Нижний с Москвой и Сибирью; в южной части — Московско-Казанская, связывающая юго-восточные районы СССР с центром и от Арзамаса связывающаяся веткой с Нижним. Путями местного значения являются — Нижний — Балахна, Кудьма — Павлово — Зеленый Дол — Йошкар-Ола, Дубовец — Моджары (лесовозная). Имеется ряд под'ездных путей к заводам Приокского района, Вахтангскому, Ижевскому и др. В советский период закончена постройка линии Нижний-Котельнич. Новое железнодорожное строительство начинает развертываться. Начата постройка ж.-д. линии Яр—Фосфориты (205 км). Проектируется постройка линии Кустаревка — Арзамас и ряда под'ездных путей к остальным ж.-д. магистралям: Шахунья — Яранск, Дзержинск — Балахна, Ижевск — Глазов, Канаш — Чебоксары и др. Намечается сооружение мостов через Вятку и Оку (с под'ездными путями), из-за отсутствия которых ж.-д. линии, с трех сторон подходящие к Нижнему, оканчиваются тупиками по разным берегам Волги и Оки. Условия географического расположения края, местонахождение важнейших природных ресурсов (лес, фосфориты и т. д.) — придают транспортной проблеме значение одного из важнейших факторов народнохозяйственного развития края.

Водными путями край обеспечен достаточно (см. выше — реки). Ближайшие мероприятия направляются в сторону увеличения тоннажа, оборудования пристанских сооружений и мелиоративных работ, особенно по мелким рекам. Весьма слабо развита в крае сеть усовершенствованных гужевых путей. Общее протяжение безрельсовых дорог — 90 775 км, из них с каменной одеждой и профилированных — 800 км. Автотранспорт быстро развивается. В 1931 г. завозится 1 163 шт., в том числе грузовых 1 003 шт., легковых — 160, в Чувашскую АССР — 86 автомашин. Автомобильное движение совершается по линиям Нижний Новгород — Мыза, Нижний — Сормово, Вятка — Нолинск — Медведка, Вятка — Слободской, Чебоксары — Канаш.

Коммунальное и жилищное хозяйство края находится в периоде усиленного строительства. Бурный рост промышленности, крупнейшие размеры нового промышленного строительства, создание новых пролетарских центров (Балахна, Дзержинск) резко обостряют потребность в развитии коммунально-жилищного хозяйства. До последнего времени

темп этого развития отставал от роста потребности и ряд значительных промышленных центров находился в тисках острого жилищного кризиса и коммунального неблагоустройства (Сормово, Канавино, Ижевск, Балахна и др.). Наиболее благоустроенным является Нижний Новгород, имеющий водопровод, канализацию, трамвай, автобусное и внутригородское ж.-д. сообщение и пароходство, бани, бойни и проч. виды коммунального благоустройства. Протяжение улиц — 243 км, замощено до 50%. На территории Большого Нижнего находилась знаменитая Нижегородская ярмарка, закрытая в 1929 г., вследствие утери ее хозяйственного значения. В городе имеется широковещательная радиостанция, университет, техникумы и проч.

Из прочих городов края наиболее благоустроены — Вятка и Ижевск. Но в них отсутствует канализация и механический транспорт. Благоустройство остальных городов находится в зачаточном состоянии. Размеры коммунального строительства быстро расширяются. В 1931 г. в комунальное хозяйство вкладывается 15,5 млн. руб., против 7,7 млн. руб. в 1929 г., из них на водоснабжение и канализацию — 5,1 млн. руб., транспорт — 1,5 млн. руб. В коммунальное хозяйство Чувашской АССР вкладывается 1,2 млн. руб. В жилищное строительство вкладывается 66,3 млн. руб., в том числе Чувашская АССР - 2,0 млн. руб.; об'ем строительства составит 738 тыс. куб. м. Весь жилой фонд края составит в 1931 г. 5 600 куб. м. Средняя норма на одного городского жителя возрастет с 5,11 кв. м до 5,47 кв. м.

В области социально-культурного строительства перед краем стоят крупнейшие задачи, особенно в связи с вхождением в его состав национальных об'единений. Осуществляется введение всеобщего начального обучения, обеспечение общедоступности семилетнего образования в рабочих районах, ликвидация неграмотности и малограмотности взрослого населения. Начальным обучением охватывается в 1930 г. 599,8 тыс. чел. В вузах обучается 4 тыс. чел. Бюджет народного образования на 1931 г. составляет 153,8 млн. руб., из них капиталовложений 33,7 тыс. руб. Бюджет народного образования по Чувашской АССР — 21,1 млн. руб.

Значительные успехи достигнуты по линии здравоохранения. За последние годы произошли значительные сдвиги в области оздоровления народных масс, борьбы с заразными заболеваниями и т. д. Но предстоит еще большая работа, особенно в национальных районах, где наиболее развиты эпидемические заболевания, пораженность сифилисом достигает 12%, пораженность трахомой еще более высока. Сеть больничных коек в городах увеличивается с 7,1 тыс. в 1930 г. до 7,7 тыс.; в сельских местностях — с 4 тыс. до 4,6 тыс. коек. Бюджет здравоохранения в 1931 г. составит 45,4 млн. руб., в том числе капиталовложения 12,5 млн. руб. Бюджет здравохранения Чувашской АССР составляет 3,8 млн. руб. Местный бюджет края на 1931 г. составляет 178 млн. руб. (без ЧАССР), возрастая против прошлого года на 59,5%. Местный бюджет Чувашской АССР — 31,7 млн. руб.

Нижегородский край высокими темпами перестраивает свою народно-хозяйственную структуру в сторону превращения из аграрно-индустриального в индустриально-аграрный район. В системе народного хозяйства СССР край все более определяется как новый мощный промышленный район, призванный сыграть крупнейшую роль в процессе социалистической индустриализации Советского Союза.

ТАТАРСКАЯ АССР.

Татарская АССР занимает территорию в 64 т. кв. км, разделена на 9 кантонов и 8 районов и прилегает южной границей на всем протяжении к Средне-Волжской области, являясь переходной ступенью от с.-восточной лесной зоны к степям Заволжья. Район преимущественно сельскохозяйственный, с преобладанием в полеводстве зерновых культур и в животноводстве молочного скота. Продукция сельского хозяйства принадлежит 60,7% в продукции народного хозяйства Татарской Республики. Промышленность развита слабо и, в основном, базируется на местном сельскохозяйственном, лесном и ископаемом сырье. **Климат** северной части влажный, южной — засушливый. **Рельеф** — всхолмленный; почва — деградированный чернозем в закамских кантонах и в части заволжских; значительная заболоченность, больше 40 т. га торфяных болот. На севере сосредоточены хвойные леса, на юге преобладает дуб. Волга и Свияга прорезают западную часть территории; Кама уходит в сев.-восточном направлении, соединяясь на востоке с Белой. Ископаемыми Т. Р. небогата; промышленное значение имеют строительные известняки, доломиты (район Волги и Камы), залежи торфа, асфальт и гудрон, гипс, горючий сланец.

Население исчисляется в 2709 тыс. человек, в т. ч. в городах — 316 т. чел. или 11,6%. В рабочем возрасте городского 201 тыс. и сельского 1 250 тыс. Плотность высокая — 42,1 чел. на 1 кв. км; плотность сельского населения 31,1 чел., что свидетельствует об аграрной перенаселенности. Главная масса населения (до 46%) татары и русские (43%); чуваши (до 5,5%), вотяки, мордва, марицы. Центр Татреспублики — г. Казань с населением 199 тыс. человек. Другие крупные населенные пункты — Бугульма, Буинск, Мензелинск, Арса.

Промышленность после восстановительного периода усиливается строительством новых предприятий по производству средств производства — фабрика искусственного волокна, заводы — асфальтовый, обозных деталей, фанерный, силикатного кирпича. Валовая продукция в 1930 г. достигла 102,2 м. р., при чем по гр. «А» — 36 м. р. или 35,2% и по гр. «Б» — 64,8% (66 м. р.). В продукции СССР занимает 0,5%. Важнейшие отрасли — кожевенно-обувная 22,5%; деревообрабатывающая — 17,6%; пищевкусовая — 7,4%. Промфинплан 1930 г. выполнен на 95%.

Основной промышленный район — Казанский, где сосредоточена кожевенная, химическая, деревообделочная, мукомольная, пенько-джутовая, жировая, спичечная промышленность и судостроение. Число рабочих исчисляется в 24,9 тыс. человек.

Энергетическая база, в основном — местный торф и сланцы и привозные — дрова, уголь и нефть. Топливный режим характеризуется снижением потребления древесного топлива за счет минерального.

Мощность электростанций 12 тыс. квт., продукция — 24,5 млн. квт.-час. Районная станция — Казанская — вступает в 1931 г.— 2 турбогенератора 20 т. квт. Строится станция на 800 квт. в Мензелинском АИК'е. Общая мощность станций в 1931 г. достигнет 33,6 тыс. квт. Капитальное строительство в промышленности идет, главным образом, по линии гр. «А»: заводы стройматериалов, дорожных материалов, вискозная фабрика, заводы лесной промышленности, сапоговаляльный завод и друг. Реконструируются — Бондюжский химический завод, судостроительный, мыловаренный им. Вахитова, льнообрабатывающие. Валовая продукция на 1931 г. исчисляется в 153 млн. р., в т. ч. по гр. «А» 32,3% и «Б» — 67,7%.

Сельское хозяйство Т. Р. характеризуется ростом зерновых культур, сеяных трав и корнеклубов и углублением животноводческого направления. Посевные площади на 1930 г. исчислены в 2 839 тыс. га, в том числе зерновые 91,8%, технические 2,0%, сеяные травы — 0,7%, корнеклуба — 4%. Продукция полеводства занимает 66,4% в сельском хозяйстве Т. Р., и животноводство — 33,6%.

Стадо в 1930 г. значительно сократилось: рабочие лошади 357 тыс. голов, крупный рогатый скот 647,7 тыс. гол., в том числе коровы 421,3 тыс. гол., овцы 2 399,9 тыс. гол. и свиньи 119,5 тыс. гол.

Основные сельскохозяйственные районы - Закамье — зерновой, Заволжье и Предкамье — животноводческий.

Отсталое сельское хозяйство Т. Р. реконструируется на началах коллективизации, строительства совхозов и создания технической базы. Колхозами охвачено 9,4% крестьянских хозяйств с 219,5 тыс. га посева. На 1931 г. коллективизация должна достичь 25%. Посевная площадь совхозов в 1930 г. 28,1 тыс. га. Организуется Мензелинский АИК молочно-свиноводческого направления с 2 000 голов молочного скота на площади в 54 тыс. га. Колхозам принадлежит 9,7% рабочих лошадей, 1,3% коров и 1,4% овец и совхозам 0,4% лошадей и 0,6% коров.

Завоз сельскохозяйственных машин в 1930 г. — 4,4 млн. руб. Завоз тракторов 3,6 тыс. лош. сил. Тракторами обрабатывается 31 тыс. га и тракторизация выражается в 3,3%. Сельское хозяйство обеспечено машинами на 1 га посева в 7,6 руб. Минеральных удобрений вложено 13 тыс. тонн, удобренная площадь 27,9 тыс. га, заизвестковано 3,5 тыс. га.

Индустриализация сельского хозяйства направлена по линии организации яично-птичных инкубаторов (мощность до 1,4 млн. яиц); переработки овощей; мукомолья, картофелетерочных заводов.

Необходимо отметить значительное развитие птицеводства, имеющего экспортный характер (яйца, битая птица) и садоводства, имеющего промышленный характер (яблоки, кустовые ягоды, мята).

Кустарная промышленность охватывает свыше 60 тыс. человек. Кооперировано до 25%. Продукция 92 млн. руб., в том числе промкооперация 46 млн. руб. Основные кустарные районы — Казанский (деревообделочный промысел, экипажный, бондарный, кожевенный, валяльный), Богородский (кожевенный) и Лаишевский (ювелирный).

Лесами занято 1,2 млн. га, т. е. свыше 17% всей территории. Эксплоатируемая площадь 1,1 млн. га. Лесосечный фонд напряжен: 3,7 млн. куб. м, при фактическом отпуске древесины 4,2 млн. куб. м. Продукция частично идет на экспорт (дубовые клепки). В 1930 г. лесоустроено 173 тыс. га; засеяно 2 670 га; проведено лесовозных дорог

34,2 км. Лесной доход исчисляется в 4,2 млн. руб.; капитальные затраты 1,15 млн. руб.

В 1931 г. начинается **строительство ж.-д. линии** Казань — Бугульма, имеющей большое значение для Предкамья и Закамья. По **безрельсовому** транспорту затрачивается 6,6 млн. руб. на капитальное строительство грунтовых дорог; **автомобильный** парк усиливается 193 машинами. **По водному** транспорту затраты 1,7 млн. руб. на механизацию погрузочно-разгрузочных работ и гидротехнические сооружения.

Коммунальное хозяйство, значительно запущенное в военные годы, оживляется: прокладываются новые трамвайные линии в Казани; расширяется казанский водопровод и канализация. Мощность казанской электростанции усиливается.

Жилищный фонд доведен до 1 712 тыс. кв. м. Новой жилплощади строится 63 тыс. кв. м. Средняя норма на городского жителя 5,24 кв. м. Сторительство ведется, главным образом, промышленностью, кооперацией и Исполкомами.

По линии **госорганизаций и потребкооперации** ведется строительство завода сгущенного молока, меховой фабрики в Казани; завода по переработке овощей; создается яично-птичный промкомбинат; завод утильсырья; молочные фермы; расширяется сеть учреждений общественного питания; строится ряд складов и лавок.

Грамотность населения Т. Р. — 65%. Начальным обучением охвачено 231,4 тыс. чел.; предполагается довести в 1931 г. до 273,4 тыс. с затратой в 1931 г. 6,4 млн. руб. Республика имет на своей территории четыре ВУЗа, которые сосредоточены в Казани; университет, институт сельского хозяйства и лесоводства; ветеринарный институт и восточный педагогический. Следует отметить Азиатскую типографию в Казани; на рабфаках обучается 4 000 человек.

Бюджет просвещения 62,9 млн. руб., в том числе местный 32 млн. руб. Капитальные затраты 13,7 млн. руб.

Больничная сеть Т. Р. доводится до 2 705 коек в городах и до 2 178 в селе, что составляет на 1 000 городских жителей 8,1 койка и сельских — 0,9. Врачебных участков 146, постоянных мест в яслях: в городах 1 535 и в селе 900. Расход на 1 жителя 4,54 руб. Общий бюджет по здравоохранению на 1931 г. до 10 млн. руб.

Местный бюджет на 1931 г. 69,5 млн. руб.; 55,6% направляется на социально-культурные мероприятия и 28,2% на производственно-хозяйственные. Рост бюджета 56,3%.

Подведение крепкой технической базы с одновременным осуществлением начал коллективизации обеспечивает развитие сельского хозяйства Т. Р. в сторону его интенсификации, делает более устойчивым и обеспечивает развитие отраслей промышленности, специализирующихся на переработке местного сырья. Хозяйственое и культурное строительство Татарской АССР, отпраздновавшей в июле 1930 года десятилетие своего образования, является ярким примером бурного роста нацменьшинств в условиях Советской страны. Закрепощенная царским правительством, раздираемая внутри искусственно создаваемой национальной рознью и враждой, молодая советская Татария ныне быстро ликвидирует свою хозяйственную отсталость и успешно продвигается по пути социалистического строительства в ряду прочих районов и областей Советского Союза.

ЦЕНТРАЛЬНО-ЧЕРНОЗЕМНАЯ ОБЛАСТЬ.

Центрально-Черноземная область занимает южную часть Средне-русской возвышенности и прилегающую к ней с востока Тамбовско-Воронежскую низменность; площадь ее — 191 907 кв. км, и на севере граничит с Московской областью, на востоке — со Средне-Волжским и Нижне-Волжским краями, на юго-востоке — с Северо-Кавказским краем, на юге и юго-западе — с Украиной, на западе — с Западной (Смоленской) областью. Область организована в 1928 г. в составе б. губерний — Воронежской, Курской, Тамбовской и Орловской. По административному составу область разделяется на 156 районов; населенных пунктов городского типа (города, пригороды, фабрично-заводские и пристанционные поселки) — 217, сельских поселений — 25 988.

Положение области между лесом и степью своеобразно отразилось на истории ее хозяйственного развития. Область не имела на большей части своей территории прочной русской оседлости до второй половины XVI века, так как из-за наседания с юго-востока кочевников, колонизация области русским населением шла по более лесистой части ее — с юго-запада на северо-восток. В этой части и возникли наиболее старые города области — Рыльск (до X века), Путивль и Курск (начало XI века), Льгов (прежний Ольгов), Кромы, Мценск, Карачев, Болхов, Новосиль, Ливны, Елец (все в XII веке). Татарское нашествие в XIII веке смело все эти города за исключением Рыльска и Путивля, окрестности их заросли лесом и между татарскими кочевьями и русской оседлостью образовалась пустыня. Это «дикое поле» стало заселяться русским населением лишь в XVI веке, когда окрепшее Московское государство стало укреплять на юге один город за другим, создавая из них укрепленную пограничную черту, неуклонно отодвигавшуюся все далее и далее на юго-восток. В середине XVI века укрепление границы шло по линии городов: Белев, Тула, Рязань. Граница тянулась с запада на восток по сплошной полосе лесов; между городами устраивались «засеки», т. е. непроходимые валы из подрубленных не до конца и наваленных друг на друга деревьев. Под прикрытием засек стали быстро возникать отдельные селения и новые укрепленные городки: Орел, Ливны, Воронеж, Старый Оскол, Белгород; в первой половине XVII века возникли Малоархангельск, Фатеж, Обоянь, Короча, Суджа, Борисоглебск, Козлов, Тамбов, Усмань, Н. Оскол, Коротояк, Острогожск.

Города области, возникшие в эпоху военной колонизации, были в действительности маленькими крепостцами — «острогами», вокруг которых селились служилые люди — стрельцы, пушкари, казаки, кузнецы; отсюда окружение городов области слободами с такими названиями, как Стрелецкая, Казацкая, Пушкарская, в отличие от Московской области, в которой города обычно окружались торговыми посадами.

В связи с окраинным положением области, первоначальное хозяйственное ее освоение выражалось преимущественно в хищническом использовании природных богатств — охоте, рыболовстве, но уже в начале XVII века по области развились посевы большинства известных в ней теперь культурных растений и она снабжала ими Москву, все теснее связываясь с московским рынком. В XVIII в. в крае получили развитие предприятия перерабатывающие продукцию местного скотоводства: суконные фабрики, кожевенные заводы, салотопенные, салосвечные, мыловаренные предприятия. Но вольное скотоводство, требовавшее обширных пастбищ, все быстрее отступало перед земледелием, и распашка земель под продовольственные хлеба все шире охватывала территорию области, так как однообразие природных условий и соседство промышленных нехлебородных районов неизбежно направляли хозяйственную деятельность населения почти исключительно на использование основного богатства области — черноземной почвы. Эти же условия дали возможность успешного возделывания не только зерновых хлебов и картофеля, но и более ценных культур — сахарной свеклы, подсолнуха и др.; вследствие этого и местная промышленность перешла от переработки продукции скотоводства к переработке растительного сырья.

Сельское хозяйство и в настоящее время является доминирующей отраслью хозяйства области: из общей валовой продукции сельского хозяйства и промышленности на долю последней приходится лишь одна пятая часть. В систему народного хозяйства СССР ЦЧ области входит в качестве района с развитым сел.-хоз. производством, особенно по линии технических и специальных культур и крупной с.-х. индустрии, перерабатывающей продукцию последних. Удельный вес области за истекший хозяйственный год в Союзе по сельскому хозяйству равен 10,9% и по промышленности — 2,1%.

Вся **территория** области представляет пересеченную невысокими холмами и изрезанную оврагами невысокую равнину. Западная часть области — наиболее возвышенная. В ней некоторые точки поднимаются до 300 м над уровнем моря. Большую часть области занимает Окско-Донская возвышенность, южную границу которой составляет небольшая, отдельно стоящая Калачеевская возвышенность (200—300 м) на левой стороне реки Дона между низовьями ее притоков — Битюга и Хопра. Восточной границей является Приволжская возвышенность, проходящая по восточной окраине области. Наиболее характерной чертой рельефа области является обилие оврагов, достигающих громадных размеров — на Калачеевской возвышенности они извиваются на много километров, образуя своими переплетениями сложную сеть.

При крайней малочисленности озер, которые из-за слабого стока заболачиваются, область имеет много извилистых спокойных рек, достигающих подчас довольно большого протяжения. Главная река области — Дон, протекающий по ее территории на протяжении около 800 км; его правые притоки — Северный Донец, Быстрая, Сосна, Оскол и др. — начинаясь на возвышенности, имеют весьма извилистое течение, протекая в узких глубоких долинах. Левые притоки — Воронеж, Битюг, Хопер — проходят по восточной низменности и отличаются тихим течением; текут в широких долинах, местами сильно заболоченных. В экономике области значение системы Дона, несмотря на ее большое протяжение и многочисленность притоков, невелико: судоходство имеется только на небольшом участке Дона от Павловска, из прито-

ков его судоходен только Хопер. Невелики и перспективы развития водного транспорта, так как самые источники питания рек незначительны: главную массу воды они получают от таяния снега и дождей. К бассейну Волги относятся Ока и Цна, к бассейну Днепра — Сейм, Ворксла и Псел; все они мелководны и не имеют значения для судоходства; Ока и Цна служат в пределах области только для сплава.

В **почвенном** отношении область принадлежит к полосе черноземов разнородных в отдельных ее частях: на северо-западе господствуют лесные почвы (северный чернозем) с содержанием перегноя до 6%; границей лесных почв является Ока. К югу и востоку от лесных почв лежит район выщелоченного чернозема с количеством перегноя около 8%. Восточная полоса области занята полосою мощного чернозема при содержании перегноя в 12%; в этой полосе встречаются отдельные солончаковые пятна незначительной площади.

Распаханность в области очень большая и лес занимает очень незначительную площадь (7,5%), расположенную отдельными небольшими массивами на северо-западе, северо-востоке и севере области; в остальной части ее лес расположен или по долинам рек или по скатам холмов и оврагов.

Климат области переходный от влажного умеренного климата западной области, климата европейского типа, к климату юго-востока, центрального азиатского типа; средняя годовая температура +5—7°, количество осадков от 450—500 мм; на юго-востоке область подвергается действию сухих юго-восточных ветров из пустынь Средней Азии.

Среди **полезных ископаемых** области на первом месте стоят по распространенности и качеству — глины, простые гончарные, более ценные фарфоровые каолиновые глины и огнеупорные, запасы которых около станции Латной бывш. М. К. В. железной дороги исчисляются в миллиардах тонн. Имеются гранит, мел, охра; в различных пунктах находятся цементные мергеля высокого качества. Выясняются возможности практического использования магнитных железняков известной Курской аномалии и каменно-угольных отложений на юго-востоке области, повидимому, тесно связанных с отложениями Донбасса, но слабо изученных и неисследованных в отношении размеров.

Одним из важнейших видов ископаемых богатств области являются бурые железняки, уже давно (со времен Петра I) используемые для выплавки чугуна. Далеко незаконченное обследование Липецкого месторождения бурого железняка установило, что рудные залегания охватывают громадную площадь в несколько десятков тысяч гектаров с запасами промышленных руд свыше 70 м. тонн и с запасами категории «с» (без 3-го сорта) в 350 м. тонн. Наиболее мощные месторождения мела находятся в юго-западной и южной части области (быв. Белгородский и Острогожский округа), на юго-востоке (быв. Россошанский округ) отчасти и в центре (быв. Усманский округ). Известняки залегают в северо-западной и северной части области, захватывая частью и центр (быв. Усманский округ). Глины и пески встречаются почти повсеместно. Запасы трепела обнаружены в Нижнедевицком и Курском районах. Крупные массивы залежей фосфоритов на небольших площадях имеются у Дмитриева, Щигров, Черемисинове и др.

Население области на 1930 г. определяется в 12 011 113 чел., из которых на городское население приходится 1 111 157 чел. или 9,3%; ежегодный прирост населения до 250 т. ч.; плотность на 1 кв. км

62,6 чел. По национальности население области, главным образом, состоит из русских — на них приходится 84,5% общего числа жителей, 14,5% — на украинцев и 0,5% на прочие национальности. Мужчины в общем числе жителей — 47,4%, женщины — 52,6%.

Важнейшие города области — г. Воронеж с 135,9 тыс. жит. (без пригородной слободы Придача), г. Тамбов — 87 тыс. чел., г. Курск — 102,7 т., Орел — 79,8, Белгород — 32 т., Борисоглебск — 41,2 т., Липецк — 22,3 т., Бутурлиновка — 29,4 т., Моршанск — 28,5 т., Козлов — 56 т., Елец — 44,5 т., Россош — 17,2 т., Острогожск — 24,4 т. Излишек рабочей силы в области исчисляется в 2 млн. чел. и эта аграрная перенаселенность, явившаяся следствием отсталости сельского хозяйства, стала одним из главных тормозов его социальной и технической реконструкции.

В промышленности области главную роль играет легкая индустрия; из общей валовой продукции всей цензовой пром-сти за 1930 г. на долю предприятий группы «Б» приходится 77,7%; но вместе с тем значение тяжелой индустрии быстро растет: валовая продукция за два истекших года пятилетки выросла по группе «А» на 96,1% и по группе «Б» — на 21,2%. Согласно установкам перспективного плана, область должна строить промышленное хозяйство в направлении возможного полного использования своих полезных ископаемых и развития переработки местного сел.-хозяйственного сырья. Истекшие два года пятилетки и план третьего года показывают, что эти установки широко реализуются в конкретном хозяйственном строительстве области. Закладываются основы мощного развития металлургии, основанной на собственной базе; уже производятся большие подготовительные работы к строительству огромного Липецкого металлургического комбината, являющегося основной осью всего комплексного плана развития хозяйства области и имеющего в корне изменить структуру ее пром-сти и содействовать социалистическому переустройству ее сельского хозяйства. Комбинат должен давать к концу пятилетки 1 250 тыс. тонн чугуна и 700 тыс. тонн проката; в пятилетие должно быть начато сооружение центрального завода крупно-кузнечных поковок, тяжелого машиностроения, тракторов-пропашников, азото-тукового комбината и коксо-химических установок с производством кокса в 1 400 тыс. тонн; разработка руды сосредотачивается в трех наиболее богатых по залежам рудниках — Сырском, Ленинском и Липецком. Следующей по значению отраслью тяжелой индустрии является металло-обрабатывающая, главным образом машиностроение общее и сельскохозяйственное. Общее машиностроение сосредоточено в г. Воронеже на заводах им. Ленина, Коминтерна, Мехчуглит с производством машин для масло- и хлебозаводов, деревообделочных станков, силикатного оборудования; завод с.-хоз. машиностроения им. Медведева находится в г. Орле; там же начинается строительство завода имени Рыкова для производства 500 шт. швинтурбин в год. Быстро развивается в области производство стройматериалов — достраивается Подгоренский цементный завод мощностью в 720 тыс. бочек, работает завод № 8 Центрошамота при станции Латной, мощностью в 72 шт. огнеупорного кирпича и строится другой завод № 9 с динасовым цехом и цехом стекольных брусьев при станции Семилуках; весной 1931 года начинает работать Логовской мело-известковый комбинат в Шебекинском районе, мощностью 80 тыс. тонн извести, 80 тыс. тонн мела и 20 тыс. тонн отмуч. Из отраслей основной химической промышленности уже получила развитие фосфоритная — оканчивается строи-

тельство 1-го Щигровского завода мощностью в 150 т. тонн фосфоритной муки и намечено строительство в 1931 г. ряда других заводов — 2-го Щигровского, Трухачевского, Букреевского. В легкой индустрии, связанной с сельским хозяйством области и ее товарным сырьем, наибольший удельный вес имеет сахарная пром-сть, на долю которой из общей валовой продукции группы «Б» приходится свыше 27%; сахарные заводы распространены почти по всей территории области, но сосредоточены, главным образом, на юго-западе ее. В 1931 г. намечено строительство нового завода и ряда свеклосушилок. Следующее место принадлежит маслобойной пром-сти, также распространенной почти по всей области, но по преимуществу сосредоточенной на юго-востоке ее, где находится 82,5% всех маслобойных предприятий области. На северо-востоке, в районах быв. округов Орловского и Елецкого сосредоточено производство винокуренное и дрожжевое, предприятия которых раскинуты и по всей области. Крахмало-паточная пром-сть расположена главным образом на севере области, где сосредоточена и махорочная промышленность. Кожевенная пром-сть имеет большое распространение, но центр ее в г. Ельце, в котором уже ведется строительство крупного завода мощностью в 325 т. шт. мостовья. Совершенно особое место занимает в области, в ее северо-восточном Тамбовском углу — суконная пром-сть, представленная крупными фабриками в г. Моршанске, Рассказове, Тулиновке. В промышленное строительство в 1931 г. вкладывается свыше 40 млн. руб.

Собственные **энергетические** ресурсы области слабы: не считая совершенно еще неисследованных угольных месторождений на юго-востоке ее территории, область обладает небольшими массивами лесов и торфяными болотами в громадном большинстве незначительными по площади. Такое состояние местных топливных ресурсов отразилось и на электрическом хозяйстве области: на ее территории нет ни одной крупной электростанции; наиболее мощная станция — Воронежская — имеет установленную мощность в 5 000 квт. Для устранения этой отсталости разработан план электрификации, основанный на использовании выгодного географического положения области между Донецким и Подмосковным угольными бассейнами и местных теплоустановок. Центрами электрификации, при условии их кольцевания, намечены четыре пункта — г. Курск, в связи с проектируемой электрификацией железнодорожной магистрали Москва—Донбасс, Липецк, Воронеж и Тамбов. В этих пунктах, в первую очередь в Воронеже и Тамбове, уже ведутся работы по сооружению электростанций мощностью не менее 24 тыс. квт. каждая. Наибольшей мощностью — 160 тыс. квт. должна быть Липецкая электростанция с использованием газовых отбросов коксовых и доменных печей Липецкого комбината и с присоединением сети на мощность в 200 т. квт. от Бобриковской электростанции (М. о.) при условии кольцевания с ней. Курская районная станция — на привозном топливе, мощностью в 120 т. квт., Воронежская — на привозном донецком топливе и Тамбовская — на собственных торфяных залежах и частью привозном топливе; юго-запад области должен получать энергию от ЭСХАР, линия передачи от которой на Шебекино уже проводится. Изложенный план электрификации области является составной частью ее комплексного плана, определяющего для каждого конкретного района области формы и об'ем энергоснабжения, емкость и местонахождение индустриальных установок, характер сельскохозяйственной специализации и всю систему других хозяйственно-культурных мероприятий. В 1930 г. мощность

электростанций составляет 45,9 т. квт., выработка — 93,3 м. квт. Топливный баланс области за последний хозяйственный год складывался следующим образом: из 1 669,3 т. тонн условного 7 000 калорийного топлива; дров израсходовано 2 224,0 т. куб. м; торфа 823,0 т. тонн (оба эти вида топлива используются преимущественно учреждениями и населением); донецкого топлива — 796,8 т. тонн, нефтетоплива — 49,8 т. тонн и подмосковного угля — исключительно в промышленности — 4,4 т. тонн.

Сельское хозяйство области по типу относится к улучшенным зерновым с развитым клином технических культур, насыщенным животноводческими отраслями до предельного использования фуражных ресурсов с повышенной рыночностью по птицеводству и свиноводству, с начально повышенной рыночностью по молочному хозяйству и с промысловым выведением улучшенной лошади. Наиболее характерным является развитие продовольственных хлебов: в 1930 г. рожь занимает 34% общей посевной площади, овес — 18,2%, просо 10,6%. Вся посевная площадь на 1931 г. определяется в 11 484,0 т. га, т. е. на 1,6% выше принятой пятилетним планом на 1933 год. Распределяется эта площадь в направлении уменьшения площади под зерновыми культурами и значительного увеличения площади под техническими, корнеклубнеплодами и сеяными травами, так как климатические условия, почвенные богатства и высокая плотность населения дают все основания для широкого развития в области наиболее ценных и трудоемких культур.

Основные сельскохоз. районы определяются в следующем составе и географическом размещении: в центральной полосе области расположен свекло-сахарный район, распадающийся на два массива: западный, захватывающий районы юго-западной части области (быв. округа Белгородский, Льговский, Курский) и восточный, составляющийся из районов быв. округов Усманского, Борисоглебского, частью Елецкого и самого северо-восточного угла области — Заметчинского района. Частью навстречу свекле, частью параллельно (южнее) сфере ее распространения движутся посевы подсолнуха. Их исходный пункт — Валуйско-Оскольский край области, откуда они идут к востоку на Россошь и Борисоглебск, расширяясь в то же время к северу. Конопля распространена в северо-западных районах быв. Орловского и Курского округов. Картофель идет в области с севера и распространяется широким фронтом навстречу подсолнечным посевам. Табак, махорка, занимающая очень небольшое место в общей посевной площади (около 0,2% на 1930 г.) распространена в Тамбовском, Козловском, Усманском районах. К северу от свекло-сахарного района расположены районы более выраженного молочного направления крупного рогатого скотоводства. На юго-восток от свекло-сахарной зоны находятся районы мясо-свино-птицеводческого направления с выделением на севере подрайона повышенного птицеводства.

Социальная реконструкция сельского хозяйства характеризуется быстрым развитием совхозного и колхозного строительства: посевная площадь совхозов с 2,8% общей посевной площади области за 1929 г. увеличивается до 4,5% на 1931 г., посевная площадь колхозов за тот же период с 1,8% до 37,6%; процент коллективизации крестьянских хозяйств вырастает с 25% на 1 января 1931 г. до 60% на 1 января 1932 г. Наибольшая земельная площадь сосредоточена в совхозах Союзсахара, Зернотреста и Свиноводтреста. Одним из важнейших путей социалистической реконструкции сельского хозяйства ЦЧО

является создание агро-индустриальных комбинатов, в которых наиболее полно увязываются задачи индустриализации области с задачами производства сырья. В настоящее время организуются агро-комбинаты: Ендовищенский, молочно-огородного направления на площади в 100,0 т. га, Козловский — того же направления на площади 63,1 т. га, Никифоровский — свиноводческий на площади в 127,9 т. га, Русановский — свиноводческий — площадь в 95,8 т. га, Кантемировский—свино-сое-кукурузный на площади в 190,9 т. га и Липецкий—молочно-овощного направления на площади в 4,5 т. га. Специализация сельского хозяйства идет в направлении усиления технических культур за счет зерновых при росте общей посевной площадис 1929 г. на 1931 г. на 10,4%, площадь технических культур увеличивается на 42,9%, сахарной свеклы — на 87,6%, картофеля — на 20,3%; для подведения фуражной базы под развитие животноводства площадь кормовых корнеплодов увеличивается за тот же период на 64,6% и сеяных трав на 39,7%.

Техническая реконструкция развивается громадными темпами: количество тракторов увеличивается с 1929 г. на 1931 г. на 265,1%. Завоз с.-х. машин (без тракторов) идет из расчета на 1 га посевной площади в 1929 г. — 1,1 р., в 1930 г. — 1,6 р. и в 1931 г. — 3,4 р. Размеры удобренной посевной площади растут с 102,9 т. га за 1929 г. до 517,1 т. га на 1931 г.

Аграрная перенаселенность области издавна заставила сельское население заниматься **кустарными промыслами,** сконцентрировавшимися в отдельных районах, важнейшими из которых являются: 1) Елецко-Липецкий; в нем несколько десятков тысяч кружевниц ведут знаменитое еще с крепостных времен производство кружев, 2) Ливенский — производство чуней, 3) Тамбовский район — с трикотажным производством, выросшим в связи с местной суконной пром-стью и обработкой пеньки 4) Грайворонский (на самом юго-западе области) с производством кожи и дерева, 5) Рыльско-Льговский — с производством кожи, дерева и металла, 6) Ст.-Оскольско-Валуйско-Острогожско-Бутурлиновский — с широким развитием кожевенных и деревообрабатывающих промыслов. Общая численность кустарей на 1930 г. — 262 т. ч. Характерной особенностью мелкой промышленности области является то, что в большей части она сосредоточилась в отраслях чуждых крупной промышленности. Исторически образовавшееся «оскудение» области привело к громадному развитию отходничества, — число отходников перед империалистической войной превышало миллион чел., т. е. охватывало около 10% всего населения и 25% рабочего. В настоящее время оно значительно сократилось, но все таки имеет еще большое значение в хозяйстве.

Общая площадь под **лесами** области составляет 1,5 млн. га; лесосечный фонд лесов определяется на 1931 г. в 3,3 млн. куб. м; напряженность отпуска леса в процентах к лесфонду выражается в 115,1%.

Из всех путей сообщения области главное место занимают **железные дороги,** основная сетка которых была построена еще в 60 — 70-ые года прошлого столетия. Экономический смысл их заключался в установлении связи мощного — (в то время одного из самых важных) хлебопроизводящего района, с одной стороны, с основным потребительским центром — г. Москвой (Москва—Курск, Москва—Воронеж, Москва—Саратов), с другой — с вывозными хлеботорговыми пунктами Азовского моря (Воронеж—Ростов), Балтийского моря (Сталинград—Орел—Рига) и сухопутной западной границей (Воронеж—Курск—Киев—граница).

Ряд мелких линий облегчил концентрирование хлебных потоков по этим основным магистралям. Несмотря на свою относительную густоту жел.-дор. сети области, вне ее остается ряд районов, отдаленных на несколько десятков километров от жел.-дор. станций. При 4 694 км общей протяженности, густота сети определяется в 2,4 км на каждые 100 кв. км территории.

В перспективе комплексного плана намечен целый ряд жел.-дорожных линий с назначением или улучшения транспортирования грузов или обслуживания отдаленных от теперешней сети районов области, в первую очередь намечена постройка ветки Бутурлиновка—Павловск с основным назначением обслужить мощный лесной Шиповский массив.

Характер **рек** области с их мелководьем, мелями, перекатами мешают использованию их в судоходном отношении, хотя в прошлом многие реки были судоходны: на реке Воронеже и на Дону строился флот на рубеже XVII и XVIII веков. В перспективе намечается в первую очередь улучшить условия судоходства по Верхнему Дону.

Протяженность **шоссейных дорог** по области в 620 км. Главная из них Московско-Харьковское шоссе, идущее через Серпухов, Тулу, Орел, Кромы, Фатеж, Курск, Обоянь, Белгород, Харьков; под углом от нее, начинаясь на 42 км южнее Тулы, идет шоссе через Ефремов, Елец, Задонск на г. Воронеж; шоссе соединяет Орел—Брянск.

Городское население области растет медленнее, чем по РСФСР. Отсюда и слабое развитие в области коммунального хозяйства: канализация лишь сооружается в г. Воронеже и Тамбове, трамвай работает лишь в Воронеже, Курске и Орле, автобусное движение лишь налаживается, водопроводы имеются только во всех наиболее крупных городах и поселениях. Жилищная норма на 1931 г. выражается в 5,47 кв. м на одного городского жителя. Капиталовложения в ком. хозяйство в 1931 г. составят 10,8 млн. руб. В жилищное стр-во вкладывается 14,25 млн. руб. Жилой фонд достигнет 6 316 т. кв. метров.

За последний год **народное образование** далеко шагнуло в области. Общий об'ем финансирования определяется на 1931 г. в сумме 186,0 млн. руб. против 70,9 млн. руб. на 1929/30 г., и из нее на начальное обучение выделяется 66,8 млн. руб. Вузы сосредоточены в г. Воронеже — Университет, Ин-т зерновых культур и сахарной свеклы, Ин-т потребкооперации, Медицинский ин-т, Лесотехнический ин-т, Ин-т птицеводства, Ин-т землеустройства; в г. Тамбове — Педагогический ин-т, техникумы раскинуты по всей территории области, из них педагогические техникумы имеются в 26 городах; индустриальные сосредоточены в Воронеже, Липецке, Орле, Тамбове; сельскохозяйственные — в гг. Воронеже, Курске, Орле, Тамбове, Борисоглебске, Рыльске, Ельце и др.

Бюджет **здравоохранения** увеличивается на 1931 г. на 44,9%, достигая суммы в 40,6 млн. руб. Число больничных коек на 1 000 гор. жител. — 6,4, в сельских местностях — 0,6, сельских врачебных участков — 690; мест в постоянных яслях — городских 1 700, сельских 6 000; расход на одного жителя по всему делу здравоохранения определяется в 3,4 р. **Местный бюджет** выражается на 1931 г. в сумме 225,1 млн. руб. из них на социально-культурное строительство приходится 135,9 м. р.

Хозяйственная структура ЦЧО интенсивно перестраивается за последние годы на основе перспективного плана и специального комплексного плана. Осуществление установок плана кладет конец «оску-

дению» черноземного центра СССР, значительно уже устраненному специальными мероприятиями Правительства.

Развертывание тяжелой индустрии — металлургия, машиностроение, химия, стройматериалы, социалистическая перестройка сельского хозяйства и его индустриализация — преобразуют экономический облик области и определяют ее будущее место индустриально-аграрного района в системе межрайонного сотрудничества.

СРЕДНЕ-ВОЛЖСКАЯ ОБЛАСТЬ.

Средне-Волжская область, сформированная, в основном, из Самарской, Ульяновской, Пензенской и Оренбургской губ., занимает **территорию** в 242,3 тыс. кв. км, простирающуюся по обе стороны р. Волги; на севере область граничит с Татарской АССР и Нижегородским краем, на востоке — с Уральской областью; на юге — с Н.-Волжской и на западе — с Московской и Центрально-Черноземной. Область разделена на 116 районов, с центром в г. Самаре. Наступление в XV — XVI в. московского торгового капитала на Северное Поволжье и развивавшееся крепостничество были причиной массового бегства крестьянства на юг, на низовые поволжские земли, являвшиеся в течение трех веков источником революционной энергии. Период капитализма создал из области район товарного земледелия, с крупными купеческими экономиями. Вся хозяйственная жизнь Среднего Поволжья была пропитана торговой спекуляцией, базой для которой являлись развитое зерновое хозяйство края и мощные водные артерии — Волга и Кама, соединяющие центр страны с Каспийским морем и с Севером. С.-В. область является районом, где сельское хозяйство имеет исключительно важное значение и в продукции края занимает 66,2%. В сельском хозяйстве основное место занимает полеводство (зерновые культуры) 74,7% и на втором месте стоит животноводство (25,3%). Промышленность развита слабо: по удельному весу продукции в СССР — 1,6%.

Территория области слагается из двух совершенно различных между собой массивов — восточного и западного. Западная часть — лесостепь со значительными лесными пространствами; черноземно-подзолистой почвой и нормальным количеством годовых осадков; восточный район (Заволжье) — степной, черноземный, резко-засушливый. Общий рельеф области — чередование возвышенностей и низменных пространств, прорезанных мощными водными артериями. Через западную часть области проходит Приволжская возвышенность, частью которой являются Жигулевские горы. На востоке по левому берегу Волги расположена Заволжская низменность. **Климат** континентальный — с засушливым летом и суровой зимой. **Основной водной** артерией является Волга, имеющая и поныне в экономике области чрезвычайное значение. Вторая по значению для края — р. Кама, пересекающая область в с.-восточном направлении. Из других рек надо отметить Вятку, Мокшу, Свиягу, Суру, Казанку, Самару и Кинель. Заволжье богато озерами. Область — **малолесиста.** Сосновые лесные массивы сохранились в Засурье (Мордовский бор). В остальном правобережьи — березовые, дубовые и липовые рощи. В левобережьи леса сгруппировались в сев.-восточной части, преимущественно лиственные.

Из ископаемых — богатые залежи строительных материалов: известняки и доломиты и асфальт (район Сызрани); различные глины, мер-

гели, мел, алебастр, разнообразные пески—кварцевые, гудронные, трепел (Ульяновский р.), фосфориты (в районе Саранска и Оренбурга), сера (устье Камы). В южном Урале — медь (Орский р.), золото, железняки, каменная соль (Илецкая защита), марганец, асбест, слюда; местами драгоценные камни (уральские). Особое значение имеют залежи горючих сланцев в районах Сызранском и общего Сырта.

Население исчисляется на 1/IV 1930 г. в 7 546 тыс. чел., в том числе городского 12,8%, а население в рабочем возрасте 4 090 тыс. чел., в т. ч. в городах—14,8%. Область по населению относится к сильно уплотненным: 31,1 челов. на 1 кв. км при 17 ч. по РСФСР; сельская плотность — 27,1 чел. Плотность населения уменьшается в направлении с запада на восток. По национальному составу население пестрое. Главная масса — русские (до 72%), татары (4,5%), мордва (15%), чуваши — (2,3%), немцы, евреи, казаки, башкиры, мещеры, украинцы.

Важнейшие населенные центры области — Самара, Оренбург, Пенза, Ульяновск, Сызрань, имеющие население свыше, чем 50 тыс. чел. Из остальных выделяется Бузулук.

Продукция **промышленности** в 1930 г. — до 302 млн. руб., из них на долю группы «А» приходится 54,3%. Промышленность базируется, в основном, на местном сельско-хозяйственном сырье — зерно, картофель, кожи, шерсть. Богатые залежи ископаемых используются недостаточно. Главное место по продукции принадлежит: пищевкусовой промышленности (8,1%) — мельницы и крупорушки — Самара, Ульяновск; обработке дерева (лесопильные заводы) — 40,7% и шерсти — (21,5%) — Ульяновский район. Из предприятий, перерабатывающих минеральное сырье, выделяются 2 стекольных завода, кирпичные и цементные — в Пензенском районе; там же имеется две бумажных фабрики; в Самаре — два машиностроительных завода. Основные промышленные районы — Самарский, Ульяновский, Чапаевский и Пензенский.

Энергетическая база области, в основном определяется залежами горючих сланцев, измеряемых свыше, чем в 3 млрд. тонн; залежами торфа (до 55 тыс. га); энергией рек, среди которых одна Волга у Самарской ветки может дать энергию свыше 1 млн. квт. и в меньшей степени лесами и отбросами сельского хозяйства (солома, лузга) и нефтью, признаки которой обнаружены также и в пределах области, в районе р. Камы. Значительную энергию дают ветры, являющиеся для области характерной особенностью, в применении к ветряным мельницам.

1931 год — год перелома в деле **электрификации** области. Вступает 1-я очередь Самарской РЭС — 12 тыс. квт.; местная Оренбургская — 5 тыс. квт.; Кузнецкая — 2 тыс. квт. и Пензенская — 8 тыс. квт. и общая мощность в 1931 г. достигает 53 тыс. квт. против 36 тыс. квт. 1930 г., в том числе РЭС — 30 тыс. квт. В дальнейшем, строительство электростанций усиливается: намечена 2-я очередь Самарской РЭС — 12 тыс. квт., Каширская — 48 тыс. квт.; Рузаевская — 1,6 тыс. квт. и ряд сельских на 8 тыс. квт. Основная **проблема пятилетнего плана** области — развитие промышленности, специализирующейся на переработке с.-х. местного сырья, шедшего раньше в значительной степени на вывоз из области вследствие слабой ее индустриализации, находит полное отражение в мероприятиях по индустриализации края: строится дубильно-экстрактный завод ст. Вод, пеньковая фабрика в Пензе и пенькочесальная фабрика в Рузаевке; толево-рубероидная фабрика, ряд клепочных, фанерных и лесопильных заводов; алебастровый завод —

с. Алексеевка; маслобойный, два камвольно-трепальных завода, доломитовый, канифольно-скипидарный, Кашпирский и Общесыртовский химкомбинаты; сланцевые рудники.

Энергетическая база реконструируется: снижается потребление древесного топлива и заменяется сланцами, торфом и нефтью. Начинаются подготовительные работы по осуществлению проблемы «Волгостроя».

Существующие предприятия расширяются: на предприятиях Треста грубых сукон — ставится новое оборудование. Переоборудываются мукомольные предприятия и лесопильные заводы. Валовая продукция в 1931 г. возрастает до 460 млн. руб., в том числе по гр. «А» до 261 млн. руб. Тип и характер **сельского хозяйства** в восточной и западной частях области различны: на востоке — залежное полеводство с мясным скотоводством и с возможностью устойчивого зернового хозяйства; на западе, в связи с малоземельем, интенсивное использование земель — многополье. На востоке рожь и пшеница; на западе — овес, картофель, конопля, лен; замедленный рост зерновых и усиленный — технических культур. В соответствии с хозяйственными особенностями зон на западе развивается свиноводство и молочный скот, а на востоке — мясное направление стада (свиноводство, овцеводство и крупный рогатый скот). Посевные площади на 1930 г. исчислены в 8 755 тыс. га, в том числе зерновых 87,9%, технических — 4,4%, сеяные травы — 1,4%, под картофелем — 4,3%. Продукция растениеводства занимает в продукции сельского хозяйства области 74,7%. Поголовье скота в 1930 г. исчислялось: крупный рогатый скот 1 958 тыс. голов, коровы — 1 180 тыс. гол., овцы — 4 610 тыс. гол., свиньи — 200 тыс. гол., раб. лошади — 1 008 тыс. гол.

Продукция животноводства занимает 25,3%. Социалистическая реконструкция сельского хозяйства изменила структуру посевных площадей: индивидуальный сектор сократился до 70,2%, колхозы возросли до 25,1% и совхозы — до 4,6%. Хуторская система, имевшая большое распространение в области, почти ликвидирована. Колхозами охвачено на 1/X 1930 г. 27,4% всех крестьянских хозяйств, а на конец 1931 г. намечено — 80%. Колхозам принадлежит 5,6% крупного рогатого скота и 20,1% лошадей и 3 420 тракторов. Всего в области 11 770 тракторов и 392 комбайна, техническая реконструкция сельского хозяйства идет по линии снабжения сельского хозяйства машинами, тракторами и химическими удобрениями. Завезено химических удобрений в 1930 г. 7,02 тыс. тонн, удобренная площадь 15,3 тыс. га; заизвестковано 2 тыс. га. Создается сеть АИК'ов (маслосырзаводы, картофелетерочные, маслобойные заводы, по обработке льна и пеньки, птичники и т. д.).

Кустарная промышленность при наличии слаборазвитой фабрично-заводской, при наличии богатой сырьевой базы и в условиях аграрной перенаселенности — имеет для области чрезвычайно важное значение. Основные кустарные промыслы — деревообделочный и обработка продуктов животного происхождения. Продукция 217 млн. руб. или до 40,5% продукции всей промышленности. Число занятых лиц до 239 тыс. чел., в том числе кооперировано 95 тыс. чел. или 39,6%. Важнейшие кустарные районы: Кузнецкий, Пензенский (шерстобиты, сапожники), Ульяновский (шорники, ткачи), Бугульминский (ткачи), Оренбургский (пуховязальный промысел).

Лесами занято 3 430 тыс. га, эксплоатируемой площади 3 253 тыс. га. Главная масса лесов в северной части, более редкие леса — в юго-восточной. Лесосечный фонд 3,7 млн. куб. м при отпуске в 4,2 куб. м.

Лесной доход исчисляется в 36 млн. руб., затраты 1,2 млн. руб. Лесное сырье идет на уголь, гонится смола и деготь, добывается лыко и мочало; перерабатывается на бумажных фабриках, разрабатывается на лесопильных, фанерных и клепочных заводах. Проводятся лесовозные дороги; расчищаются русла сплавных рек.

Охотничий промысел замирает, хотя встречаются еще звери (волк, лиса, куница, выдра, медведь) и дичь (болотная и лесная).

Рыболовство в области, имеющей такие водные бассейны как Волга и Кама — значительно сократилось и приобрело, главным образом, потребительский характер.

Обслуженность области **жел.-дор. транспортом** недостаточна. На ее территории около 300 км ж.-д. пути, т. е. на 1 кв. км около 12 км пути. К Волге подходят с востока три жел.-дор. магистрали: Самара-Златоустовская, Волго-Бугульминская и Казанбургская, связывающие область с Средней Азией, Сибирью и Уралом и центральными районами. Осуществление проекта Заволжской ж. д. и Оренбург — Уфа усиливает связь с центром и восточным краем. **Водные пути** в области имеют свыше 2 100 км, при чем с Волгой и Камой связано не только прошлое района, но и его хозяйственные перспективы. Радиус притяжения Волгой грузов свыше 300 км. Грузооборот области имеет преимущественно транзитный характер.

По Волге область получает с юга нефть, соль. рыбу и с севера — лес. По жел. дор. проходит через область из Туркестана хлопок, с востока — металл, лес, хлеб, а на восток — везется мануфактура, сахар, машины. Из 72 тыс. км **грунтовых дорог,** каменную одежду имеют до 675 км или около 1%. В пределах области сохранился древний путь, идущий по берегу Волги — «Нагайский Шлях», ведший из центра в Золотую Орду. В 1931 г. будет дополнительно одето в камень свыше 300 км пути, построены новые мосты (Оренбург, Самара) протяженностью до 2,5 км. В 1931 г. автомобильный парк увеличивается до 1 200 автомашин.

Коммунальное хозяйство сильно пострадало в период империалистической и гражданской войн, особенно внешнее благоустройство — замощение улиц и площадей. Строятся три электростанции: Оренбург — 5 тыс. квт., Кузнецк — 2 тыс. квт., Пенза — 8 тыс. квт.; кроме того, приступлено к постройке станции в Рузаевке на 1,6 тыс. квт. Заканчивается строительство водопровода в Самаре и канализации в Ульяновске. Начинается постройка водопровода в Кузнецке и Рузаевке; возводится дамба в Сызрани; расширяется трамвайная сеть в Самаре; и автобусное сообщение в Сызрани и Бугуруслане; строится ряд новых бань — Сызрань, Самара. Расходы на 1931 г. выражаются в 11 млн. руб.

Жилищное строительство. Жилой площади возведено в 1930 г. 225 тыс. кв. м, средняя жилая норма на жителя 4,93 кв. м. Строительство ведется главным образом исполкомами, промышленностью и кооперацией. Весь жилой фонд достигнет в 1931 г. 5 179 тыс. кв. м. Главная часть вновь возводимых зданий — в гг. Самаре, Чапаевске, Оренбурге, Пензе, Ульяновске, Сызрани, Кузнецке. Создается ряд предприятий по переработке и хранению продуктов растениеводства и животноводства по линии потребкооперации и госорганизаций: три завода комбинированного корма в Оренбурге, Сызрани и Самаре; базы по обработке пакли, овощехранилища. Завод сгущенного молока, два яично-птичных комбината, сепараторные пункты, молочные фермы, охлажденные склады, кролиководные и пушные базы, свинар-

пики. Значительно развивается общественное питание в городе и селе, строятся механизированные хлебопекарни, керосинохранилища, и т. д.

Кооперирование охватывает в селе 1 890 тыс. чел. и городах — 490 тыс. чел.

С.-Волжская область принадлежит к числу отсталых в **культурном** строительстве. При средней грамотности по РСФСР в 46,1% — область имеет 42%. Однако и здесь наметился резкий перелом: из 100 детей школьного возраста обучается около 80, а на 1 000 жителей — учащихся в школах профтехнического образования 2,7 чел., при 4,7 по РСФСР.

На территории области имеется комвуз, педагогический, с.-х. институт; до 80 техникумов и 150 разных профшкол. Школ I ступени насчитывается 7,5 тыс., а число обучающихся около 600 тыс. чел. Следует отметить богатую библиотеку в Ульяновске — родине В. И. Ленина. Бюджет народного просвещения на 1931 г. значительно повышается.

1931 г. дает значительные достижения в деле **народного здравоохранения.** Больничная сеть в городах доводится до 4 901 коек и в селе до 5 115, что дает на 1 000 жителей городских 4,7 и сельских 0,8 коек. Число мест в постоянных яслях — 5 900. Число врачебных участков усиливается до 508. Расход на 1 жителя в 31 г. значительно усиливается: с 3,07 р. до 4,49 р.

Местный бюджет области на 1931 г. 168,98 м. р.; рост—54,9% против 1930 г. Главная часть расходов (59,7%) направляется на культурно-социальные мероприятия и на хозяйственно-производственные — 27,6%. Расход на 1 душу населения в 31 г. 20,8 р.

Осуществляемая реконструкция с.-хоз. Ср.-Волжской области, на основе сплошной коллективизации и технического перевооружения, создает устойчивое сельское хозяйство с ведущей ролью зерновых культур и превращает область в одну из основных зерновых баз Союза. Вместе с тем, строительство электростанций на торфе и сланце разрешает индустриальную проблему области, специализирующейся на переработке местного ископаемого и сельскохозяйственного сырья.

УРАЛЬСКАЯ ОБЛАСТЬ.

Уральская область, расположенная на стыке европейской и азиатской частей СССР, организована в 1922 г. из быв. губерний: Пермской, Екатеринбургской, Челябинской и Тюменской, вошедших в состав области в целом или в частях. **Территория** Уральской области занимает огромное пространство в 1 709,8 кв. км, простираясь от Ледовитого океана до Казакских степей и немногим только уступая территориям Германии, Франции, Англии и Италии вместе взятым. С севера территория области омывается Северным Ледовитым океаном с запада УО граничит с Северным (авт. обл. Коми) и Нижегородским краями и Башкирской АССР, с юга — Средне-Волжской областью (в небольшой части) и Казакской АССР, с востока — Западно-Сибирской областью. По современному административному составу Уральская область разделяется на 202 района с 3 154 сельсоветами.

На устройство **поверхности** области значительное влияние оказывает мощный Уральский хребет, протяжением в 2,5 т. км, прорезывающий с севера на юг территорию области. Принадлежа по своему геологическому строению к древнейшим образованиям, Уральский хребет под воздействием различных естественных факторов постепенно менял свой первоначальную суровую форму исполинского горного кряжа: острые вершины становились более пологими, в особенности на западной стороне, где рядом увалов образуется почти незаметный переход в русскую равнину. Восточная часть хребта, сохранившая в большей степени свой гористый характер, переходит путем резких понижений в Сибирскую низменность.

Уральский хребет делится на три основные части:

Северный Урал — начинаясь рядом тундровых возвышенностей, постепенно переходит в безлесный скалистый хребет. Средний Урал, понижаясь и суживаясь с севера на юг, образует здесь естественный переход с западного склона хребта на восточный. Южный Урал — расходится веером понижающихся семи гористых ответвлений, из которых важнейшим является Урал-Тау, переходящий в Губерлинские горы. С востока Урал-Тау граничит в своей северной части с Ильменскими горами. Уральский хребет дает начало многим крупным **рекам** Союза, связывающим область удобными путями сообщения как с западом, так и с востоком. Самой значительной рекой Урала по величине и экономическому значению является Кама, принимающая в границах Уралобласти Вишеру, Чусовую, Колву и Южную Кельтму; через последние две реки Кама сближается с рр. Печорой и Вычегдой. Реки, текущие в восточной части УО, принадлежат полностью к бассейну Ледовитого океана, при чем большинство из них составляют систему р. Тобола, впадающей в р. Иртыш, приток Оби. Из рек восточного склона наибольшее значение имеет Тавда с ее притоками Лозьва и Сосьва, Тура с притоками — Тагил, Ница, Пытма,

Исеть с притоками Миасс, рр. Ци и Ишим. Наконец, по Южному Уралу протекает р. Урал с притоками Сакмара, Орь и Илек. Большинство **озер** сосредоточено в восточной части Урала. Выделяется Зауральская озерная группа, насчитывающая около 200 озер.

По строению своих **почв** УО может быть разделена на пять основных зон: 1. Тундровая полоса — на крайнем севере. Она покрывает огромный полуостров Ямал и спускается на юг ниже устья р. Оби. 2. Таежная полоса — характерная подзолистыми, суглинистыми и супесчаными почвами. 3. Полоса лесных серых земель, представляющая облесенный чернозем. 4. Степная черноземная полоса, местами прерывающаяся солонцеватыми почвами. 5. Каштановые черноземы, переходящие в степные суглинки и глинистые пески.

Климат УО—континентальный, с холодными зимами и жарким летом. Восточные склоны Урала имеют более суровый климат, чем западные, защищенные горной цепью. Наибольшее количество осадков на западном склоне хребта. Вегетационный период не превышает 160 дней.

Растительный мир Урала чрезвычайно разнообразен. Если исключить арктическую полосу, покрытую лишайниками и особого вида кустарниками и карликовыми деревьями, и степную (преимущественно в южных частях Челябинского, Ишимского и Троицкого районов), то **леса** области занимают громадную площадь, равную примерно 75 мил. га, из коих свыше 58 мил. га приходится на северные районы. Основными древесными породами области являются: из хвойных (74,8% всей площади) — сосна, ель, пихта, лиственница и кедр сибирский; из лиственных (25,2% площади) — береза, осина и в небольших размерах липа и дуб.

Животный мир Урала в последние досятилетия значительно поредел. Из наиболее ценных пород следует упомянуть в районе Ледовитого океана полосатика или малого кита, моржа, тюленя, нерпу и белого медведя. В тундре — встречаются полярные лисицы, северные олени, волки, зайцы, при чем последние сильнее представлены в лесной полосе и на юге. Северный олень, наравне с собакой, является домашним животным для жителей всего севера Урала.

Лесная полоса, значительно более разнообразная по своей фауне, представлена также лосем, бурым медведем, косулей, сайгой, и очень редко можно встретить соболя и горностая. На юге попадаются иногда кабаны. Белка распространена на огромном пространстве Урала, особенно в его сев, части, где целые селения занимаются «белкованием». На Среднем Урале встречаются родственные горностаю породы: ласка и хорек, а по берегам рек: норка и выдра.

Реки и озера Урала изобилуют рыбой, в особенности на севере: нельма, сельдь, моксун, тапмень, осетр, а также щука, карась и др.

Уральская область отличается чрезвычайным разнообразием **полезных ископаемых:** месторождения железных руд встречаются по всему Уральскому хребту. Магнитогорское, находящееся на крайней южной точке Уральской области, запасы коего вместе с ближайшей горой Куйбас исчисляются в 300 млн. тонн с 62% содержанием железа и Бакальское, оцениваемое в 100 млн. тонн с содержанием железа в 50%. Наиболее значительные железорудные месторождения Среднего Урала: Тагило-Кушвинская группа — около 113 млн. тонн (в т. ч. гора Высокая — 55 м. т и гора Благодать — 36 м. т), Алапаевские бурые железняки — около 200 млн. т (при ср. содержании железа 40%) и Синарское с запасами до 117 млн. т.

В качестве резервов Уральской металлургии должно еще упомянуть Вишерскую железорудную группу, аолитовые руды и конгломераты западного склона и титано-магнетиты, тянущиеся длинной полосой вдоль Уральского хребта. Меднорудные месторождения Урала на западном склоне представлены пермскими медистыми песчаниками, на восточном склоне руды состоят в большинстве из медных колчеданов. Особенностью медных руд восточного склона является содержание в них значительного процента золота и серебра. Запасы медной руды на Урале исчисляются свыше 22 млн. тонн при среднем содержании меди 2,31%.

Золото рассеяно по всему Уралу и встречается как в виде россыпей и жильного золота, так и в медных колчеданах. Общие запасы определяются от 527 тонн до 859 тонн.

Платиновые месторождения на Урале являются крупнейшими в мире. Основные россыпные месторождения платины расположены в пределах Северного и Среднего Урала.

Уральские хромовитые и никелевые ископаемые оцениваются в 2 млн. тонн: для первых в 1,25 млн. тонн, для вторых (со средним содержанием никеля) в 1,56%.

Из нерудных ископаемых первое место занимают калийные месторождения в Соликамске, являющиеся не только первыми в Союзе, но и крупнейшими во всем мире, при чем по качеству таковые не уступают лучшим германским и французским месторождениям. Асбестовые месторождения сосредоточены на Среднем Урале и отчасти на Южном. Запасы асбеста измеряются многими миллионами тонн, а по качеству уральский асбест приравнивают к лучшему канадскому. Из остальных ископаемых должно еще упомянуть магнезит, запасы которого исчислены в 32 млн. тонн (в Саткинском районе, отчасти Катав-Ивановском, озера Калкан), корунд, наждак, тальк, барит и др.

Запасы каменного угля на Урале оцениваются в 2,45 млрд. тонн (при 9,3 млрд. тонн геологически возможных). Важнейшие каменноугольные месторождения сосредоточены на западном склоне Уральского хребта в Кизеловском районе. На восточном склоне находится: Богословское месторождение, Егоршинское, Полтаво-Брединское и Челябинское. По качеству угли Урала делятся на Кизеловские коксующиеся, имеющие исключительное значение для металлургии; Богословские и Челябинские буроугольные месторождения; Егоршинские и близкие к ним Полтаво-Брединские — антрацитовые.

Другим, весьма важным источником топлива на Урале могут явиться торфяники, эксплоатационные запасы которых определяются в 2,5 млрд. тонн, при чем большинство торфяных болот сосредоточено на Среднем Урале.

Следует отметить запасы нефти Чусовских городков, имеющие промышленное значение.

Население всей Уральской области(по исчислению на 1/I-30 г.) составляло 7 660,9 тыс. чел., в т. ч. городского 21,6%.

Общая плотность населения области (без Тобольского Севера) 11,28 на 1 кв км (в т. ч. в сельских местностях 8,28), а при включении Тобольского Сев. 4,4.

По национальному составу подавляющая часть населения Урала (до 90%) — русские; татары — 2,9%, финские племена — 2,7% и башкиры — 1,4%.

Важнейшими населенными пунктами области, кроме Свердловска (172,3 тыс. чел.) являются: Пермь — 120 т. ч., Челябинск — 59,3 т. ч., Тюмень — 50,3 т. ч., Златоуст — 48,2 т. ч., Нижний Тагил — 38,8 т. ч., Надеждинск — 33,3 т. ч., Троицк. — 30,4 т. ч., Курган — 28 т. ч., Лысьва — 27,3 т. ч. и др. В связи с форсированной стройкой крупнейших промышленных комбинатов, некоторые населенные пункты растут чрезвычайно быстро (Челябинск, Магнитогорск, Березняки и др.).

Состояние трудового баланса Урала весьма напряженное, в связи с чем области приходится ввозить в свои пределы значительное количество рабочих из других районов, в особенности строителей и лесорубов.

Старейшей отраслью **промышленности** является соляное дело. Первые соляные варницы появились еще в XV в. Однако, начало широкого промышленного развития Урала положено железорудной и железоделательной промышленностью, существовавшей с начала XVII в. и получившей значительное развитие при Петре I, когда на Урале водворился быв. Тульский кузнец Никита Демидов. К концу XVIII в. на Урале добывалось до 12 м. пуд. руды. Продукция же существующих тогда 140 железоделательных заводов выражалась в 6 млн. пуд. чугуна и 4 м. пуд. железа, что давало возможность вывозить часть металла за границу. Дальнейшая судьба горнозаводского дела оказалась тесно связанной с существовавшей системой труда на Урале. Уже с самого зарождения горнозаводской промышленности, заводчики стремились обеспечить себя дешевой рабочей силой. Отдавая Демидову в 1702 году Невьянский железоделательный завод, Петр I одновременно отдает ему и ряд окрестных селений «со всеми крестьянами, с детьми, с братьями и с племянниками». В результате, уже при ближайших преемниках Петра I, все население горнозаводского Урала оказалось фактически в крепостной зависимости у небольшой группы крупных промышленников. Но применение дешевого крепостного труда на Уральских заводах сыграло исключительно отрицательную роль в деле технического прогресса последних. Другим важнейшим фактором снижения значения Уральской металлургии явилось выступление южных заводов, работавших на более дешевом, чем древесный уголь Урала, минеральном топливе. Резкое отставание в горнозаводском деле Урала, особенно усилившееся после освобождения крестьян, привело к тому, что вместо 70% чугуна в 1885 г. — Урал дал к началу мировой войны не более 20% общероссийского производства.

Медеплавильная промышленность Урала возникла одновременно с железоделательной. Весь XVIII в. и первые годы XIX в. являются свидетелями быстрого роста медной промышленности; в дальнейшем, в течение почти всего XIX столетия развитие медного дела останавливается. К началу мировой войны медеплавильные заводы Уральской области дали до 1 млн. пуд. Первые месторождения золота были открыты на Урале еще в 1744 г., однако, развитие золотопромышленности начинается лишь после того, когда частным лицам было разрешено искать и продавать золото. Кроме россыпного и жильного, золото добывалось химическим путем, при очистке меди, содержащей кроме золота еще и серебро. Всего в 1913 г. было добыто около 655 пуд. золота. Платина впервые была открыта на Урале в 1819 г. в Тагильском горнозаводском округе, но разработка платиновых месторождений началась несколько позже. После неудачной попытки царского правительства чеканить платиновую монету, добыча платины почти прекратилась. Начиная с 1860 г. до мировой войны, платиновая

промышленность переживает полосу оживления, вызванного ростом цен на международных рынках. Крупнейшие платиновые предприятия Урала, принадлежавшие иностранцам, вывозили подавляющую часть своей продукции за границу, при чем до войны 9/10 всей мировой добычи платины приходилось на Урал. Из остальных отраслей горнодобывающей промышленности более серьезное значение для Уральского хозяйства имела добыча минеральных удобрений. В довоенное время добывалось свыше 70 млн. угля, что составляло около 20% потребности промышленности и транспорта Урала, в связи с чем 60% покрывалось древесным топливом самой области и почти 20% ввозилось из других районов (Сибири и отчасти Донбасса).

Асбестовые месторождения, известные еще с XVIII века, начали разрабатываться в более значительных размерах только к концу XIX века. В 1913 г. добыча асбеста достигла 1,5 млн. пудов. Асбестовые разработки сосредоточились преимущественно в Свердловском и Тагильском районах.

Из других ископаемых необходимо отметить добычу марганцевых руд (в Богословском и Н. Тагильском районах), хромовых руд, идущих на приготовление красок и применяемых в металлургии; никеля (в Кыштымской, Билимбаевской и др. дачах); кобальта, являющегося обычно спутником никеля; серебра, цинка и свинца, встречающихся преимущественно в составе медных руд (в Свердловском районе); серного колчедана, дающего при переработке серную кислоту; магнезита в районе Сатки, где добывается до 1,5 млн. пуд., из коего производится магнезитный порошок и огнеупорные кирпичи и самоцветов, отличающихся на Урале исключительным разнообразием.

Химическая промышленность Уральской области, являясь, главным образом, продуктом последних лет, до периода мировой войны была сосредоточена на предприятиях, перерабатывающих минеральное сырье (Березниковском содовом, Пермском сернокислотном и суперфосфатном, Шайтанском хромпиковом и др.).

В целом, химпромышленность Урала производила в 1913 г. и позже до 2,6 м. пуд. соды кальцинированной, около 1 млн. пуд. соды каустической, 500 тыс. пуд. серной кислоты, 28 тыс. пуд. хромовых солей и т. д.

Значительное меньшее развитие получили в довоенное время Уральская **деревообрабатывающая и бумажная** промышленность, хотя сырьевые ресурсы открывают неизмеримо большие перспективы. Из других отраслей, производящих средства потребления, более или менее крупное значение в Уральском хозяйстве имела только мукомольная промышленность. Основная масса крупных мельничных предприятий была сосредоточена в Зауралье, особенно в Исетском и Челябинском районах, работавших частично на привозном из Сибири зерне.

Некоторое развитие получили также маслоделие (обязанное в значительной степени проведению Сибирской жел. дороги), консервная промышленность (в Тобольском районе), маслобойная (в Пермском и и Челябинском районах), винокуренная, пивоваренная и дрожжевая (в комбинировании с винокурением).

За время мировой войны, в связи с повышенным спросом на разного рода мясопродукты, начало развиваться и холодильно-консервное дело.

Из непищевых производств необходимо выделить текстильное (в Свердловском и Шадринском районах) и кожевенное (как в Приуралье, так и Зауралье).

Среди производств стройматериалов на первом месте находились цементные заводы (Невьянский, Катав-Ивановский, не считая незаконченного тогда Сухоложского).

Довоенное **сельское хозяйство** Урала как по количеству занятого населения (свыше 70%), так и по об'ему валовой продукции (около 400 млн. руб.) занимало первое место в экономике области, отличаясь зерновым направлением (93,2% посевов занимали зерновые культуры; масляничные — 2% и сеяные травы — 1,8%).

Будучи крупным промышленным районом, Урал торговал основными продуктами своего производства (металл, лес, химикалии и т. д.). Его северная часть выбрасывала на рынок пушнину и др. продукты охоты, тогда как южные с. х. районы давали значительные товарные излишки в виде хлеба, мяса, масла, яиц и т. д. Извне Урал получал преимущественно промтовары.

Еще задолго до мировой войны в городах и районах крупных заводов широкое развитие получила потребкооперация. Развитие сельскохозяйственной кооперации относится к периоду 1905 года. Особенно быстро окрепла маслодельная кооперация, выступавшая на крупнейших иностранных рынках, при чем экспорт масла составлял до 12% всего вывоза масла за границу. Огромную роль до проведения Сибирской жел. дороги играли ярмарки (Ирбитская и Крестовская). В годы гражданской войны хозяйство Урала было расстроено; крупная промышленность почти замерла (продукция чугуна в 1920 г. выразилась только в 80 тыс. т или $^1/_{12}$ таковой 1913 г.), и только к 1926 году, когда крупная промышленость была сосредоточена в 20 трестах, наметился перелом. Последующие годы и особенно 28/29 г. — являются для Уральской промышленности началом широкой реконструкции ее основных отраслей.

Тяжелые последствия войны сказались и на **сельском хозяйстве.** Посевные площади резко сократились, дав в 1927 г. только 34,3% 1916 года.

Ближайшим результатом Октябрьской революции было расширение землепользования с 14,7 млн. га до 17,4 млн. га. Одновременно революция вызвала резкие социальные сдвиги внутри крестьянства: сократилось число беспосевных хозяйств возросла обеспеченность посевами и скотом маломощных за счет снижения обеспеченности кулацких и полукулацких хозяйств.

Ведущей отраслью хозяйства Урала в настоящее время является **промышленность.** Важнейшими участками индустриального Урала является металлопромышленность и в особенности черная и цветная металлургия, имеющие всесоюзное значение.

В последние годы наметилось крупное строительство общего сельхозмашиностроения и электротехнической промышленности. Из более новых отраслей следует выделить химическую промышленность, в частности, калийную, коксобензольную, лесохимическую, равно как асбестовую, из которых некоторые имеют не только общесоюзное, но даже и мировое значение (напр., асбестовая), представляя собою огромную экспортную ценность на мировых рынках.

Сравнительно небольшое место занимают в промышленности Урала предприятия легкой индустрии (напр., текстильная, кожевенная, мукомольная и т. д.).

Совершенно исключительную роль в хозяйстве Урала играет его лесная промышленность, дающая важнейшие строительные материалы и энергетическое топливо, используемое при выплавке высококачественного древесно-угольного чугуна, по которому Урал является монополистом в Союзе.

Отличное от промышленности положение занимает **сельское хозяйство**. Обслуживая, преимущественно, внутренние потребности населения и областной промышленности, перерабатывающей с. х. сырье, Уральское с. хоз. получает выход за пределы района (в т. ч. и на внешние рынки) только для некоторой части своей продукции. Являясь одним из важнейших факторов Уральской экономики, сельское хозяйство области все же уступает первое место промышленности и должно рассматриваться как крупная часть огромного и сложного хозяйственного комбината, каким и является хозяйство Урала.

В 1930 г. стоимость продукции планируемой цензовой промышленности занимала 59,2%, а сельского хозяйства 40,8%. Между тем, до войны (в 1912 г.) продукция сельского хозяйства составляла около 55,5% стоимости, а на долю промышленности приходилось не больше 44,5%.

Исключительные темпы восстановления и реконструкции промышленности Урала, особенно в течение первых двух лет пятилетки, превратили Урал в один из мощнейших индустриальных центров Союза, далеко опередивший по ценности своей продукции «старый» Урал довоенного времени. Общий об'ем валовой продукции Уральской промышленности в 1930 г. составляет 831 м. р., а на 1931 г. запроектировано увеличение на 66,3%. По внутренней структуре Уральская промышленность представляет собою типичный район производства средств производства (по удельному весу в общей продукции гр. «А» занимает в 1930 г. около 88%, а в 1931 г. продукция тяжелой индустрии повышается до 90%).

Первое место по ценности валовой продукции занимает металлопромышленность (46,2%), затем следует лесная (28%), химическая и стройматериалов. Особенно значительна в Уральском хозяйстве роль черной металлургии, ценность продукции которой составляет 27,8%. В 1931 г. значительно увеличивается продукция общего машиностроения и сельхозмашиностроения. Легкая промышленность (гр. «Б») занимает в общей продукции 12%, при этом первое место в промышленности гр. «Б» занимает кожевенная и затем текстильная. Уральская промышленность представлена в настоящее время 20 трестами или об'единениями союзного значения, 2 трестами республиканского и 7 об'единениями областного. По ценности продукции среди трестов союзного значения первое место занимают: Востокосталь — около 270 м. р., Уралдес — 288 м. р., (вместе с лесной), Уралсельмаш — 42,6 млн. руб., Северохим — 25,7 млн. руб. и Востокуголь — 17,2 млн. руб. и следующие комбинаты и заводы: Калатинский комбинат — 16,8 млн. руб., Карабашский — 11,4 млн. руб., Новокыштымский завод — 22,2 млн. р., Златоустовский — 28,2 млн. руб. и др.

Из республиканских об'единений наибольшую продукцию дает Уралметиз — 33,4 м. р., а из областных Уралкожтрест — 47,7 м. р., Уралтекстиль — 25 м. р., Уралмаштрест — 22,3 м. р., Уралстройоб'единение — 11,1 м. р. и др. Среди отдельных крупных предприятий Урала наибольшее значение в производственном процессе имеют в 1930 г. и намечаются в 1931 г. и 1932 г. Челябгрес, Губахинская и Кизеловская электростанции, Челябинские и Кизеловские угольные копи, Высоко-

горское и Бакальское железорудные месторождения, а с 1931 г. и месторождения Магнитогорского завода; Калатинский, Кораблевский медные комбинаты и Уралмедьстрой, Челябтракторострой, Березниковский и Красноуральский химкомбинаты; Камский бумажный комбинат; ряд машиностроительных, лесохимических, стройматериалов и др. заводов.

До настоящего времени основными промышленными районами являлись: Свердловский, Тагильский, Пермский и Златоустовский, дававшие свыше 60% всей продукции области. Однако, с развитием крупнейших промкомбинатов в других районах (Магнитогорск, Челябтракторострой и т. д.), удельный вес старых промышленных районов несколько снижается.

Энергетические ресурсы Урала отличаются двумя основными чертами: они весьма разнообразны, а в количественном выражении относительно невелики. Наибольшее значение имеют: древесина, торф, каменные угли и водная энергия. Больше всего используется древесное топливо, значительно меньший удельный вес в энергетическом балансе имеет каменный уголь, торф и водная энергия. Географически распределение энергетических ресурсов Урала по общей мощности может быть подразделено на 3 зоны: мощную — Сев. Урал, сосредоточившую наибольшее количество древесного и минерального топлива и водной энергии; маломощную — Средний Урал и средней мощности — Южный Урал. Годичный прирост древесины области составляет около 14 млн. тонн в условном топливе. Что касается водной энергии, то таковая по последним данным исчисляется в 1 млн. квт.

Электрохозяйство Урала являлось до сих пор его наиболее «узким» местом, препятствовавшим форсированному развитию всей экономики области. В настоящее время в строительстве электростанций наметился значительный сдвиг. Общая мощность электроустановок на конец 1930 г. составит 238,9 тыс. квт., при чем на 1931 г. таковая достигает 527,9 тыс. квт. Особенно усиливается строительство районных электростанций (с 55 тыс. квт. до 283,5 тыс. квт.).

Первыми вступают в действие — Челябинская электростанция (с общей мощностью в 270 тыс. квт., в том числе 1-я очередь на 120 тыс. квт.), Кизеловская (II, III и IV очереди на 194 тыс. квт.) и Губахинская (I и II очереди на 230 тыс. квт.). Кроме того, в 1931 и 1932 гг. запроектировано начало строительства ряда других станций: Закамской, Колвинской гидростанции, I Средне-Уральской, Нижне-Салдинской.

Основные фонды крупной промышленности составляли на I/X-29 года 394 млн. руб., т. е. увеличились за год на 9,4%. Почти все 100% основных фондов сосредоточены в государственном секторе промышленности, при чем 70,9% приходится на промышленность союзного значения.

Фонды тяжелой индустрии (гр. «А») составляли 86,8% фондов всей промышленности, в т. ч. по черной металлургии 51,7%.

Огромные вложения в капитальное строительство в 1930 г. должны будут значительно увеличить основные фонды промышленности и в первую очередь металлопромышленности, основной химической и стройматериалов, развивающихся форсированными темпами, равно как и электростроительства.

Важнейшей установкой пятилетнего плана Урала является превращение области в крупнейший индустриальный центр Союза на базе максимального использования богатых и разнообразных сырьевых

ресурсов района. Дальнейшая специализация промышленности Уральской области, по плану «Большого Урала», намечена на основе усиленного развертывания черной и цветной металлургии, общего и сельхозмашиностроения и электротехнической промышленности, форсированного развития основной химии, лесохимии, лесной и строительной промышленности при максимальном кооперировании межотраслевых и внутризаводских производственных процессов.

Основной проблемой текущей пятилетки и начала следующей, проблемой, имеющей исключительное значение для хозяйства всего Союза и в первую очередь для экономики восточных районов (Урала, Сибири, Казакстана), остается строительство Урало-Кузнецкого комбината на основе использования Уральской руды и Кузнецкого и Карагандинского углей. Кроме намеченного продолжения строительства Магнитогорского и приступа к строительству Тагильского и Бакальского металлургических заводов, осуществление Урало-Кузнецкого комбината предполагает строительство металлургических заводов в Кизеле, Алапаевске и Синаре, при чем производственная мощность этих заводов должна выразиться ориентировочно в 13,5 млн. тонн чугуна. Кроме указанных заводов по группе черных металлов проходит также стройка Челябинского завода ферро-сплавов и запроектированы алундовый, абразивный и завод стальных конструкций. Особой задачей Урала для ближайшего периода явится реконструкция заводов, работающих на древесном топливе (Надеждинского, Златоустовского, Чусовского, Мильярского и др.).

В области цветной металлургии важнейшими задачами остаются: форсирование строительства ряда крупнейших комбинатов и заводов (Калатинского, Карабашского, Красноуральского, Свердловского медеобрабатывающего, никелевого, цинкового и др.), а также постановка техноэкономического обоснования и приступ к строительству алюминиевого комбината, завода биметаллов и т. д.

Исключительные темпы развития Урала выдвигают в текущую пятилетку проблему форсированного строительства машиностроительных заводов (обогатительного оборудования, экскаваторов и драг, химаппаратуры, буровых и вращательных инструментов и др.), по обслуживанию транспорта (вагоносборочного, рессорного, литых вагонных тележек и чугунных колес, автосцепок и т. д.), дорожных и строительных машин; горно-проходческого оборудования, сверловочных; Златоустовского механического, Миасского напильочного, Миньярского болтовочного и ряда других; сельхозмашиностроения и тракторостроения (Челябтракторстрой), судостроения (верфей в Перми, Тобольске и Тюмени) и электротехнических заводов, крупных химических комбинатов и заводов (Березниковского, Красноуральского, Магнитогорского, Губахинского, Полевского и ряда других); коксовых установок (в Магнитогорске, Н. Тагиле и на Губахе); лесобумажных комбинатов (Тавдинского, Камского); заводов стройматериалов (Челябинского и Губахинского цементных, Магнитогорского шлако-цементного; Невьянского шиферного, толеворубероидной фабрики и т. д.); ряда предприятий текстильных, суконных, пенько-джутовых, спичечных, полиграфических и пищевкусовых. Строительство электростанций форсируется так, что к концу пятилетки общая мощность электроустановок увеличится до 1 822,5 тыс. квт. или почти в 3,6 раза, при чем на районные станции придется 1 094 тыс. квт. (в том числе Губахинские 232 тыс. квт., Челябинские — 300 тыс. квт., Среднеуральские — 300 тыс. квт., Камскую, Чусовскую и Колвинскую гидростанции соответственно 150 тыс.

квт., 48 тыс. квт. и 30 тыс. квт. и др.); на промышленные электростанции районного значения 543,5 тыс. квт. (в том числе Магнитогорская — 220 тыс. квт., Пермская электроцентраль — 72 тыс. квт. и др.).

Выполнение Уралом пятилетки за истекшие первые два года характеризуется следующими показателями: мощность электростанций составляет на конец 1930 года 47,4% пятилетнего плана.

Валовая продукция цензовой промышленности равняется в 1930 г. 54,6%, при чем по гр. «А» процент выполнения составит 54%. Выполнение пятилетки по топливной промышленности выразится в 50%, по металлической — 47% и по стройматериалам — 36,2%. Посевная площадь на 1930 г. составляет 87,9% пятилетки, по валовой продукции с. хоз-ва — 63,4%. Количество тракторных сил составляет в 1930 г. — 59%. Коллективизация уже к 1/I 1931 г. достигла 35% вместо 17%, намеченных к концу пятилетки, а посевная площадь обобществленного сектора 35,7% против 18% по пятилетке. Бурные темпы развертывания хозяйства Урала, взятые за последние годы, сказались с особой силой в промышленности. Прирост валовой продукции промышленности в 1929/30 г. составил 24,4% против 22,5% 1928/29 г. (в том числе по черной металлургии +44,5% и по цветной +52,8%).

Основными районами мелкой промышленности являются: Свердловский, Кунгурский, Сарапульский, Тюменьский, частично Шадринский и юг Троицкого. Общая сумма продукции мелкой промышленности с 270 млн. руб. в 1930 г. повышается в 1931 г. до 319 млн. руб. Основными видами производства промкооперации являются: добыча и обработка материалов, лесозаготовки, деревообработка, швейная и трикотажная промышленность и кожевенное производство; продукция районной госпромышленности: красный кирпич, известь, черепица и т. д.

Развивавшееся в истекшем году в условиях ожесточенной классовой борьбы сельское хозяйство Урала сделало значительные успехи, несмотря на ряд весьма неблагоприятных факторов (перегибы в коллективизации, усиленный убой скота и т. д.).

Общая посевная площадь повысилась в 1930 г. до 6 271,2 тыс. га или на 12,6%, при чем зерновые посевы занимают 88,8%, а технические 4,8%. 1931 год отмечает дальнейший сдвиг в темпах роста отдельных групп культур: при расширении всего посевного клина на 12,9%, зерновые увеличиваются на 7,8%, а технические — на 32%, картофель на 174% и сеяные травы — на 181%. В 1931 г. стадо предполагается значительно расширить: кр. рог. скот на 15,4% (в том числе коровы на 11%), свиней на 60%.

Решительные социальные сдвиги, имевшие место в Уральской деревне в последний год, получают свое дальнейшее развитие и в 1931 г.

	1930 г.		1931 г.	
	в тыс. га.	в % к итогу	в тыс. га.	в % к итогу
Совхозы.	119,5	1,9	607,2	8,6
Колхозы.	2119,5	33,8	3551,5	50,0
Единоличники. .	4032,2	64,3	2921,3	41,4
ВСЕГО .	6271,2	100,0	7080,0	100,0

Сопоставление посевных площадей отдельных социальных групп дает следующий рост обобществленного сектора:

Одновременно увеличивается и значение социалистического сектора в животноводстве.

(в % к общему поголовью)

	Для совхозов		Для колхозов		Для всего обобщ. сектора	
	1930 г.	1931 г.	1930 г.	1931 г.	1930 г.	1931 г.
По рабоч. лошад. . .	0,3	0,4	22,1	50,1	22,4	50,5
В т. ч. по коров. .	1,0	17,1	12,1	26,9	13,1	44,0
Свиньям.	0,2	4,7	6,0	61,5	6,2	66,2

Коллективизацией в 1930 г. охвачено 35% крестьянских хозяйств; в 1931 г. охват будет доведен до 60%. Общее число совхозов в 1930 г. составляло 67, а в 1931 г. запроектировано 125. На первом месте по количеству совхозов находится Зернотрест (соответственно 12 и 21), за ним следует Скотовод (6 и 15), Свиновод (3 и 9) и Овцевод (3 и 4).

Колхозов в области в 1930 г. 8 243, а на 1931 г. намечено 9 068, из них мясомолочных соответственно 61 и 161, молочно-мясных — 300 и 590, цельно-молочных — 83 и 140, овцеводных — 79 и 136, свиноводных — 428 и 1 566. Техническая база в 1931 г. значительно усиливается: в 1930 г. тракторов было 40,3 тыс. л. с., в 1931 г. число их доводится до 108,27 т. л. с. Минеральных удобрений завозится 90 тыс. тонн. Основные пути реконструкции сельского хозяйства Урала идут по линии усиленного роста зернового и молочно-мясного производства, промышленного свиноводства, пригородно-заводского огородничества и клеверосеяния. Важнейшими факторами проводимой реконструкции являются: дальнейшее обобществление сельскохозяйственного производства, районирование совхозного и колхозного строительства с учетом географии размещения крупных промышленных центров, ими обслуживаемых, усиленный рост энерговооруженности и химизации социалистического сектора, стимулируемых развитием сельхозмашино- и тракторостроения и производства химудобрений на Урале. В связи с эволюцией сельского хозяйства отдельных районов можно ориентировочно принять, что базой для реорганизации полеводства в Предуралье явится культура клевера за счет снижения посевов зерновых с одновременным расширением посевов льна и конопли и корнеклубнеплодов. Полеводство Горнозаводского Урала специализируется на обслуживании развивающейся промышленности, на обеспечении рабочего населения молочными продуктами и зернофуражем заводского рабочего скота. Зауралье, являющееся центром сельского хозяйства Урала, и в дальнейшем будет развивать одновременно полеводство и животноводство.

Основными районами развития **животноводства** являются: Южное Предуралье и Зауралье — для лошадей, для крупного рогатого скота —

Южн. Предуралье, Горнозаводской район и особенно Южное Зауралье и для коровьего стада — Южное Зауралье и Южн. Предуралье.

Овцеводство сосредоточится преимущественно в Южн. и Вост. Зауралье, где имеются благоприятные условия для развития мясошерстных пород. В соответствии с развитием скотоводства и маслоделия, свиноводство примет более продуктивный характер. Бэкон на экспорт будут давать преимущество Предуралье и В. и Ю. Зауралье. Наконец, важнейшими пунктами птицеводства явятся: Ю. Предуралье, Горнозаводской район и Ю. Зауралье.

Являясь сырьевой базой древесно-угольной металлургии, деревообделочной, лесохимической и бумажной промышленности, **леса** Урала вместе с тем покрывают полностью потребности строительства в лесоматериалах и свыше 60% необходимого району топлива. Основными лесоэкономическими районами должно считать: Надеждинский, Гороблагодатский, Алапаевский, Тавдинский, Чусовской, Камский, Свердловский и Южно-Уральский. Несколько отдельно стоят лесные массивы Тобольского Севера, эксплоатация коих затруднена в связи с неосвоенностью этого крупнейшего района.

Из общей площади лесов в 74,6 млн. га эксплоатируемой — 23,8 млн. га, при чем процент вовлечения в эксплоатацию повышается с 67,6 в 1930 г. до 69,8 в 1931 году. Лесозаготовки увеличиваются с 44,6 млн. куб. м в 1930 г. до 47,2 млн. куб. м в 1931 году. Важнейшими мероприятиями по лесному хозяйству в 1931 г. явятся лесоустройство и лесовозобновление, расчистка русел рек и осушка лесонасаждений, проведение лесовозных дорог и т. п. С ледяными дорогами механизация лесозаготовок и вывоза подымается с 3—4% в 1930 г. до 10—12% в 1931 году.

Развитие **транспорта** отстает от общего развертывания хозяйства Урала, в особенности по железнодорожному транспорту. Вопрос о расширении существующей сети является одной из важнейших задач Урала в течение ближайших лет. Существующая сеть Уральских жел. дорог (934 582 км) почти полностью входит в состав Пермской ж. д. и лишь незначительная часть — в состав дирекции Омской ж. д. Грузооборот Пермской дороги в современных границах определяется для истекшего 1929/30 г. в 22 млн. тонн, а для 1931 г. намечен в 34 млн. тонн за счет роста перевозок Кизеловского и Кузнецкого углей, стройматериалов и лесоэкспорта.

В 1931 г. оканчивается строительство линий: Троицк — Орск, Карталы — Магнитогорск и Свердловск — Курган с переустройством участка Шадринск — Синарская по типу Сибирской сверхмагистрали, основное назначение которой усилить транспортную связь Урала с Кузбассом, и Надеждинск—Сама—Северн. рудник 95 км, обеспечивающей снабжение рудой Надеждинского завода и дающей выход лесным грузам, идущим с севера.

В дальнейшем намечается постройка линии Магнитогорск—Уфа, открывающей возможности переброски части продукции Магнитогорского металлургического завода в центральные промышленные районы. Другой важнейшей задачей является соединение Урала прямой железнодорожной связью со Средней Азией (через Троицк — Орск — Актюбинск).

Общая длина **водных путей** области равна 34 429 км, из них судоходны — 11 358 км. Намечено соединение р. Камы с Печорой и Вычегдой; углубление прохода в устье Оби, что усилит связь Советского севера (через Карскую экспедицию) с иностранными рынками.

Интенсивный рост Уральского хозяйства и недостаточное развитие ж.-д. сети, при малом использовании водных артерий, выдвигает б е з р е л ь с о в ы е пути на одно из важнейших мест в деле обслуживания транспортных нужд Урала, в связи с чем затраты в 1931 г. на капитальные работы по грунтовым дорогам определены в 31,0 млн. руб. Автопарк увеличивается на 3 195 автомашин (грузовых 2 754).

Жилстроительство Уральской области, в особенности в местах концентрации рабочих масс, резко отстает от общих темпов развития хозяйства района. Жилфонд в 1930 г. составляет 8 964,4 тыс. кв м. 1931 г. дает в жилищном хозяйстве значительный сдвиг: новая жилплощадь доводится до 10 380,8 тыс. кв. м, что поднимает обеспеченность средней душевой нормой до 5,37 кв. м.

Состояние **коммунального хозяйства** Урала неудовлетворительно. Из 110 городов и раб. поселков области только 9 имеют водопроводы, 2 канализацию, мощеных улиц 4%, зеленых насаждений 1% и т. д. Намеченные на 1931 г. затраты в 57 млн. руб. дают значительный сдвиг в этой области. Особенно усиливается строительство по водоснабжению, канализации и очистке, транспорту и внешнему благоустройству.

Торгово-складочное строительство идет по линии сооружения производств мясной промышленности, элеваторов, зернохранилищ, холодильников, организации пушно-звероводческого хозяйства.

По линии потребкооперации организуется сеть пригородных хозяйственных предприятий по хранению и переработке скоропортящихся продуктов; усиливаются мероприятия по общественному питанию, по хлебопечению. Расширяется охват потребкооперацией населения и доводится в 1931 г. до 3,5 млн. человек.

Народное образование Урала по всем своим основным показателям значительно отставало не только от промышленных районов, но и от среднереспубликанских. Число грамотных составляло в 1927/28 г. 58,4% от общего количества населения против 60% по РСФСР. Только в 1929/30 г. процент грамотных на Урале (76,1) опередил таковой по РСФСР (71,4).

1931 г. делает в социально-культурном строительстве области решительный перелом. Начальной школой охватывается 697 тыс. детей против 614 тыс. в 1930 г. Для осуществления этого мероприятия выделяется 37,2 млн. руб.

Кроме существующих высших учебных заведений (Пермский университет и Уральский политехнический институт) в 1931 г. организуется ряд специальных учебных заведений, имеющих целью широкую подготовку квалифицированных специалистов (Энергетический институт, Горнорудный, Ин-т черной металлургии, Ин-т нерудных ископаемых, Ин-т тяжелого машиностроения, Химико-технологический ин-т, Пермский хим.-техн. ин-т, Геолого-развед. ин-т, Строительный ин-т, Лесотехнический ин-т и ряд других).

Широко ставятся вопросы дошкольного воспитания (детдома, ясли, площадки. и т. п.). Общая сумма затрат на просвещение доводится в 1931 г. до 240 млн. руб.

Дело **здравоохранения** в Уральской области, несмотря на некоторые успехи, имевшие место за последние годы, все еще значительно отстает от уровня других промышленных районов. Однако, намеченные на 1931 г. затраты (74 млн. руб.) обеспечивают значительные достижения в деле медицинско-санитарного обслуживания населения Урала.

Количество коек, приходящихся на 1 000 городских жителей, повышается с 5,3 в 1930 г. до 6,3 в 1931 г. (при средне-республиканских—

6,25), а число коек в сельских местностях увеличивается с 0,67 до 0,89; количество врачебных участков на селе повышается с 268 до 338.

Средний расход на жителя по здравоохранению повышается с 5,47 руб. до 9,9 или на 81,0%.

Местный бюджет Уральской области на 1931 г. определен в 172,8 млн. руб.

Выгодное географическое положение Урала на стыке между Европейской и Азиатской частями Союза наряду с редким соединением огромных горных, лесных и сырьевых ресурсов делает его одним из основных индустриальных центров Союза, перспективы развития коего чрезвычайно велики. Поскольку вместе с тем Урал дает и будет давать ряд монопольных продуктов, имеет широкие возможности развития крупного комбинированного производства, выполняет важнейшую функцию по установлению прочных хозяйственных связей с рядом сопредельных районов как на востоке, так и на западе, роль его, как крупного индустриального центра Союза, будет все более возрастать.

БАШКИРСКАЯ АССР.

Башкирская АССР образована окончательно в 1922 г. из быв. Оренбургской, Уфимской, Пермской и Самарской губ. на территории в 158 тыс. кв. км, граничащей на севере и востоке с Уральской областью, на западе — с Татарской АССР и Ср. Волжским краем. Республика разделена на 48 кантонов, имеет 1 927 сельсовета; центр — г. Уфа.

Колонизация Башкирии относится к XVI в.; выходцы из Московского государства, селясь путем захвата на башкирских землях, оттесняли коренное население. Башкирские орды, свободное кочевое племя, неоднократно участвовавшее в революционном движении Заволжья (Пугачев и др.), рядом правительственных мероприятий были прикреплены к определенным участкам земли и сменили кочевой образ жизни на оседлый. С XVIII в. стала усиленно развиваться металлургическая промышленность. В XIX в. Башкирия для царского правительства служила колонизационным фондом для крестьянства центральной России и источником наживы земельных авантюристов.

В настоящее время Башкирия представляет собой один из наиболее экстенсивных зерновых районов СССР, с обширными неиспользованными угодьями и слабо развитой промышленностью.

По **рельефу** БАССР разделяется на три части: Уральскую возвышенность, южная часть которой входит в состав Уральских гор; Зауралье — полоса предгорий, переходящих в Сибирскую равнину, и Предуралье — холмистая равнина, составляющая западную часть республики. **Почвы** разнообразны: на западе — большие пространства суглинистого чернозема; в Зауралье — чернозем; в Предуралье — супеси, суглинки, болотистые пространства.

Климат — резко континентальный: жаркое лето, холодная зима с мятелями. Количество осадков значительно — 400—500 мм в год.

Гидрография Башкирии определяется реками, принадлежащими к бассейну р. Волги, Урала и Оби: Белая, Уфа, Дема, Кама, Ик, Урал, Сакмара и др., являющиеся местами заселения края.

Ископаемыми Башкирия богата: железные руды, бурые железняки (Тамьян-Катайское, Инзерское, Лапыштинское месторождения), медные руды в Таналыко-Баймакском районе и на западных склонах Урала; хромистый железняк и марганцевые руды; платина, месторождения золота — в россыпях и жилах; свинец, магнезит, доломит, известняки, кварц, яшма, асбест, самоцветные камни, нефть, бурый уголь, пески и т. д. Часть ископаемых — железные руды, барит, корунд, магнезит, тальк и др. находятся уже в промышленной эксплоатации, однако, недра Башкирии еще только начинают разведываться.

Леса сохранились, главным образом, в верховьях рек Уфы, Белой и их притоков и занимают до 5,6 млн. га, давая среднюю лесистость более 35%. По составу преимущественно лиственные породы (дуб, береза, липа) — до 70% и до 30% хвойных (ель, сосна).

Население исчисляется в 2 916,6 тыс. человек, при чем в городах до 10%. В рабочем возрасте 1 524,3 тыс. человек, из них в городах до 10,3%. По плотности населения Башкирия должна быть отнесена к средне-уплотненным районам: 18,4 человек на 1 кв. км. По национальному составу — до 24% башкиры, 18% — татары, до 40% великоруссы; небольшое количество украинцев, белоруссов, марийцев, чувашей, мишари. Наибольшей плотностью отличаются районы: Уфимский, Бирский и Белебейский, наименьшая — в Тамьян-Катайском.

Крупных городов и селений в Башкирии немного: Уфа — 111,4 тыс. человек, Стерлитамак — 27,4 тыс. человек, Белорецк — 26,1 тыс. человек. Из других селений следует отметить Бирск, Белебей, Месагутово, Зилаир.

Сельское хозяйство является основной отраслью народного хозяйства Башкирии и специализируется на зерновых культурах (пшеница) и скотоводстве. Наличие в составе территории Башкирии засушливой зоны ставит перед ее сельским хозяйством задачу усиленного внедрения технических культур и скорейшего перехода на продуктивное животноводство. В 1930 г. посевные площади исчислены в 2 886 тыс га, из коих зерновые занимают 90,5%, технические 3,2%, в т. ч. подсолнух 1,7%, картофель 2,8% и сеяные травы — 2,4%.

Стадо республики, резко сократившееся в годы неурожая, в 1930 г. значительно пополнилось и достигло: по лошадям 713 тыс. голов, коровам — 589 тыс., овцам — 2 509 тыс. и свиньям — 222 тыс.

Процесс социалистической реконструкции сельского хозяйства в Башкирии проходит со значительной интенсивностью. Коллективизацией в 1930 г. охвачено 25% или 137 тысяч крестьянских хозяйств, а к 32 г. охват будет доведен до 274 тыс. или 50%, при чем посевная площадь колхозов доводится до 1 298 т. га, а стадо до 17% лошадей и 5% коров. Совхозное строительство охватывает 15,1 т. га. Техническая база обобществленного сектора в 31 году значительно укрепляется: с. х. машин завозится на 17,5 млн. руб. против 6 м. р. в 30 г., а общее число тракторов доводится до 6 289 единиц.

Значение технических культур, особенно подсолнуха, в посевах возрастает до 2,1%; общая посевная площадь увеличивается до 3 620 т. га и значительно растет стадо молочного скота: до 615 т. голов. Из второстепенных отраслей сельского хозяйства следует отметить птицеводство, имеющее экспортное значение и пчеловодство (Уфимский мед), несколько упавшее за последние годы, но имеющее в условиях Башкирской республики все данные для развития.

Природные **энергетические** ресурсы Башкирии — лес, торф и водная энергия.

Из 5,6 м. га лесов эксплоатируемых 5 м. га; лесосечный фонд в 1930 г. 6,5 м. куб. м при фактическом отпуске древесины в 7 м. куб. м. Исследованные запасы торфа исчисляются до 1 000 м. куб м на 53 т. га площади, а общая площадь торфяников превышает 122 т. га. Торфяные пласты расположены в районах Белорецка, Топорнина и Ахунова. Водная энергия ориентировочно определяется свыше 150 т. л. с., при чем главное место занимает р. Белая. Электрификация края только еще начинается. Районных станций нет ни одной, мощность же местных исчисляется в 19,4 т. квт. при фактическом отпуске энергии в 51,7 м. квт. ч. В 31 г. мощность доводится до 19,6 т. квт.

Промышленность Башкирии, по сравнению с обширной сырьевой и энергетической базы, развита слабо. 1930 г. является годом перелома в сторону усиленной индустриализации края. В основ-

ном, промышленность опирается на отрасли, перерабатывающие местные ископаемые, с.-х. и лесное сырье. Валовая продукция в 30 г. исчислена в 132 м. р., в т. ч. по группе «А» 80,3%. Основными отраслями являются — металлическая — черная металлургия (Белорецкий завод), цветная (Баймакский завод) и с.-х. машиностроение, лесная, стекольная, кожевенная и швейная. В крупной промышленности занято 19 т. человек.

На 1931 г. в соответствии с установками пятилетнего плана народного хозяйства Башкирии затраты в промышленность усиливаются и направляются, в основном, на реконструкцию Баймакского и Белорецкого заводов; на кожзавод, мощностью 300 т. кож; в маслобойный завод — в 21,3 т. т масла; на достройку Белорецкого лесохимического завода на 200 т. куб. м, Уфимского спичечного на 550 т. ящ., алебастрового — 40 т. т; цементного — 25 т. боч. Намечено строительство дубильно-экстрактного завода, Стерлитамакского маслобойного на 20 т. т подсолнуха; Уфимского комбината на 40 т. т бумаги; известкового в Уфе. Расширяется Н. Троицкая суконная фабрика, реконструируется Благовещенский завод с.-х. машиностроения. В 31 г. продукция поднимается до 178 м. р., главным образом, за счет металлической (черная металлургия и с.-х. машиностроение), стекольной, швейной и кондитерской промышленности.

Продукция кустарной промышленности в 30 г. исчисляется до 77 м. р., при чем на долю кооперированной приходится свыше 18 м. р. Особенно развиты отрасли мукомольная, маслобойная, овчинная, обработка шерсти, дерева, металла, крахмало-паточная. Кооперированием охвачено до 24% кустарей.

Транспорт Башкирии представлен 740 км жел.-дор. путей, что дает всего около 0,5 км на 100 кв. км. Дальнейшее развитие ж.-д. сети пойдет путем строительства линий Уфа — Оренбург и Уфа — Пермь.

Водные пути — (до 6 500 км, из них судоходны свыше 5 000 км) чрезвычайно важны в условиях редкой ж.-д. сети Башкирии, обеспечивая вывоз громоздких грузов (хлеб и лес) и обслуживая внутрирайонные перевозки.

Гужевой путь сохраняет для Башкирии большое значение; протяженность дорог до 23,2 т. км, из них государственных 2,3 км. Каменной одеждой покрыто до 1,6 тыс. км. В 31 г. значительное количество дорог ремонтируется, строятся новые мосты. Автотранспортный парк в 31 г. увеличивается свыше чем на 600 машин.

Коммунальное хоз-во ряда городов Башкирии обогащается водопроводами и банями. Расширяется электрическая сеть. Значительно увеличиваются затраты на внешнее благоустройство городов и рабочих поселков — мостятся улицы, ставится освещение.

Жилищный фонд доводится до 1 357 т. кв. м, поднимая среднюю жилую норму городских жителей до 4,88 м. Строительство ведется, главным образом, обобществленным сектором.

Торгово-техническое строительство идет по линии сооружения зернохранилищ, инкубаторов, предприятий по переработке плодоовощей, мясных продуктов, хлебопекарен, молочных ферм. Усиливаются мероприятия по общественному питанию.

В **культурном** отношении Башкирия была забытым районом. Царское правительство уделяло этому вопросу чрезвычайно мало внимания, смотря на Башкирию, как на инородческий богатый край. И только Октябрьская революция предоставила Башкирии все возможности развития, на основе национального самоопределения. Затраты на

народное образование усилились. Начальными школами охвачено 222 т. человек, в 31 году намечено охватить до 300 т. человек. На территории Башкирии открыт ряд техникумов. Население обучается на родном языке. Условия капиталистического строя вели Башкирию к вырождению. Сифилис, трахома, туберкулез были сильно распространены. Поэтому дело народного здравоохранения явилось одним из наиболее важных участков мероприятий Советской власти.

В 31 году расходы на здравоохранение превышают 10 м. р. Больничная сеть расширяется: в городах до 1 942 коек, давая на 1 000 жителей 7 коек и в селах — до 1 425 коек, т. е. на 1 000 жит. 0,52 койки. Места в яслях доводятся до 480 по городу и до 800 в селе. Количество сельских врачебных участков увеличивается до 126.

Бюджет Республики на 31 г. исчисляется в 59,7 м. р., т. е. против 30 г. рост 52%; 58,6% направляются на социально-культурные цели и 28,3% на производственно-хозяйственные.

Подорванное голодом и гражданской войной народное хозяйство Башкирии, опираясь на богатые природные ресурсы, быстро восстанавливается в сторону создания засухоустойчивого сельского хозяйства и превращения Башкирии в промышленный район с развитой легкой и тяжелой индустрией. Залогом успеха является широкая национальная самостоятельность края, направляющая всю энергию на достижение единой общей цели.

НИЖНЕ-ВОЛЖСКИЙ КРАЙ.

Нижне-Волжский край, находящийся на юго-востоке европейской части Союза у «ворот Азии в Европу», граничит с Северо-Кавказским краем, Центрально-Черноземной областью, Средне-Волжским краем и Казакской АССР. **Территория** края составляет 325,6 тыс. кв. км, из которых на долю входящих в состав края АССР Немцев Поволжья и Калмыцкой автономной области приходится 27,2 и 73,7 тыс. кв. км. Край был образован в 1928 г. в основном из территории быв. губерний Саратовской (искл. Кузнецкий у.), Сталинградской и Астраханской национальных автономий; в настоящее время край делится на 76 районов, не считая 12 кантонов АССР Немцев Поволжья и 5 районов Калмобласти.

Край, благодаря природным и экономическим условиям, являлся одним из крупных сельскохозяйственных районов РСФСР: из всей валовой продукции сельского хозяйства страны на долю Нижнего Поволжья приходилось от 10 до 12%, при чем из общей валовой продукции края сельскохозяйственная продукция до последних лет составляла от 60 до 70%. Однако такой резко выраженный сельскохозяйственный характер носит только северная часть края, дающая большие избытки сельскохозяйственной продукции, в частности зерновой. Южная часть является в сельскохозяйственном отношении потребляющей и представляет собою по преимуществу район промышленный и промысловый, в котором сосредоточивается не только переработка сельскохозяйственного сырья, но и ряд отраслей тяжелой промышленности. Постепенно этот характер южного подрайона усиливался и все больше отражался на общей структуре хозяйства края, в котором удельный вес валовой продукции промышленности настолько возрастал, что явилась полная возможность говорить о преобразовании края из аграрно-индустриального в индустриально-аграрный.

Поверхность края представляет собою равнинную впадину, окруженную по краям рядом возвышенностей (между реками Сурой и Медведицей, вдоль р. Чира, Ергени, отроги Усть-Урта, Мугоджарские, Общий Сырт и др.) и пересеченную Доно-приволжской возвышенностью, которая служит водоразделом между бассейнами Волги и Дона с шириной в месте наибольшего их сближения (Волго-Донская переволока около 60 км) и на юге сливается с пограничными возвышенностями.

Волга и Дон с их притоками являются единственными крупными **реками** в крае. Волга принимает притоки Б. Иргиз, М. Иргиз, Еруслан, Б. Узень и М. Узень с левой стороны и Терешку, Камышинку и Сарпу—с правой. За Сталинградом Волга круто поворачивает на юго-восток и на всем этом протяжении до самого устья параллельно Волге течет ее ответвление рукав Ахтуба, являющийся прежним руслом Волги и образующий с последней широкую пойму общей площадью в 15 тыс. кв. км. Пойма эта местами достигает ширины в 40 км и прорезывается множеством переплетающихся протоков; в 85 км от впадения в море

Волга разветвляется в широкую дельту с площадью до 1 000 кв. км. В западной части край пересекается средним течением Дона с притоками Хопром, Медведицей, Иловлей с левой стороны и Чиром — с правой. Южная прикаспийская часть края изобилует множеством **озер,** преимущественно небольших и соленых, из которых должны быть выделены расположенные более к северу Эльтон (22 тыс. га) и Баскунчак (16 тыс. га) как по своим размерам, так и по промышленному значению.

Почвы края разнообразны: подзолистые и лесные почвы северных окраин сменяются широкими полосами чернозема, мощные пласты которого занимают центральную часть края, далее к югу идут полосы темно и светло каштановых почв, а затем бурых почв, сменяющихся на самом юге солончаками и песками; почва Волго-Ахтубинской поймы и дельты имеет аллювиальный характер.

Климат континентальный с резкими переходами от тепла к холоду, высоким атмосферным давлением, малым количеством осадков. По количеству осадков северо-запад края выгодно отличается от юго-востока, в котором годовое количество осадков значительно меньше 300 мм, имеющихся на северо-западе. **Растительность** в северной и черноземной полосе представляет чередование степи с лесом, преимущественно расположенным по долинам рек; к югу усиливается степной характер растительности. Степные пространства значительно распаханы. Прикаспийские степи почти лишены всякой растительности и представляют или серые полынные пространства, или песчаные пустыни. В пойме и дельте Волги растительность и разнообразна, и обильна. **Животный мир** и в степях и особенно в лесах еще обилен, но главным богатством края является р ы б а, размножающаяся в благоприятных условиях дельты.

Полезными ископаемыми край богат, но далеко не все еще в достаточной мере исследованы и получили промышленное применение. Наиболее широкой разработке подверглась соль, запасы которой в одном только Баскунчакском озере определяются до 4 млрд. т. Разрабатываются залежи мела, известняка и мергелей в районе Вольска, в котором и сосредоточено цементное производство. Наряду с этим местное применение имеют строительный камень, глины, песок. На очереди стоит вопрос о промышленном использовании железной руды (в районе р. Хопра — 75 млн. т), фосфоритов (запасы, которых вблизи Саратова и Вольска исчисляются в 1 млн. т), горючих сланцев (в Заволжье в районе Общего Сырта) торфа (около 3 млн. т, разбросанных в различных местах) и горючих газов (в Астраханском и в Дергачевском районах, в последнем на площади в 2,75 га).

Население края в целом на 1/IV—1930 г. исчислялось в 5 779,5 тыс. человек, из которых городское сотавляло 1 142,3 тыс. человек; при этом население АССР Немцев Поволжья определялось в 621,2 тыс. человек, в том числе городского населения 80,8 тыс. человек, а население Калмыцкой области в 173,7 тыс., в том числе городского до 10 тыс. П л о т н о с т ь н а с е л е н и я в среднем по краю составляет 17,1 человека на кв. км, а для сельского населения в отдельности 14 человек; но по территории плотность населения распределяется неравномерно: в то время как в правобережной части приходится по 25 человек на кв. км, а в левобережной части 12—15 человек, в Калмобласти всего 2 человека на кв. км. По н а ц и о н а л ь н о м у составу население отличается большим разнообразием, об'ясняющимся тем положением, которое край занимает на путях прохождения из Азии в Европу; пре-

обладающей группой населения являются великоруссы (68,7%), затем следуют немцы (10,5%, а в АССРНП — 69,4%), украинцы (8,4%), татары (4,2%), мордва (3,3%), калмыки (1,9%, а в Калмобласти 62,6%) и прочие (3%).

Важнейшими центрами из 50 городских поселений являются: Саратов (237,5 тыс. населения, краевой центр, крупный перевалочный пункт с Волги на жел. дорожные пути, промышленные предприятия по с.-х. машиностроению, по переработке сел.-хоз. сырья, лесопильные и др.), Астрахань (208,6 тыс. населения, порт в устьи Волги и перевалочный пункт с морских судов на речные и обратно, центр рыбной промышленности края, Сталинград (175,7 тыс. населения, быстро растущий промышленный центр с крупнейшими предприятиями металлической, химической и лесопильной промышленности); далее идут Вольск с его группой цементных заводов, Балашов, Кузнецк и др. Центром АССР Немцев Поволжья является Покровск (36,8 тыс. населения); в Бальцере сосредоточена текстильная промышленность республики. Центром Калмобласти является вновь создаваемый г. Элиста (4,8 тыс. населения).

Население в рабочем возрасте составляло в 1930 г.— 3 293,3 тыс. человек, из которых городского 704,8 тыс.

Наличность свободных рабочих рук в соединении с большими запасами местного сырья промышленного значения и с исключительно удобными географическим и транспортным положением края, обеспечивающим и привоз недостающего сырья и топлива, и сбыт продукции обусловили возможность зарождения и дальнейшего развития **промышленности,** играющей все большую роль не только в хозяйстве края, но и в хозяйстве СССР. Главнейшие промышленные пункты края расположились по течению Волги как основной транспортной артерии и в местах нахождения сырьевых запасов. На собственных запасах сырья развились в крае цементная, соляная, рыбная, маслобойная, мукомольная и ряд других мелких отраслей пищевой промышленности, а на привозном сырье — металлообрабатывающая, лесопильная и текстильная, при чем главнейшими местами сосредоточия промышленных предприятий являются Сталинград, Саратов, Астрахань, Вольск и республика Немцев Поволжья.

Металлическая промышленность представлена главным образом заводами Сталинграда. Кроме вновь созданного гиганта — тракторного завода, в Сталинграде имеются металлургический завод «Красный Октябрь», который дал в 1930 г. 200 тыс. т проката, а по окончании реконструкции его должен будет давать до 500 тыс. т; машиностроительный завод «Баррикада» и несколько более мелких заводов, (преимущественно метиза). В близлежащем Красноармейске (б. Сарепта) заканчивается крупная судостроительная верфь. Вторым местом сосредоточения металлической промышленности является Саратов, специализирующийся на сельскохозяйственном машиностроении: заканчивающиеся в 1931 г. заводы комбайнов и запасных тракторных частей, действующие машиностроительные и метизные заводы (крупнейший завод им. Ленина). Заводы «Большевик» в Вольске и «Возрождение» и «Рекорд» в Немреспублике, а также намечаемая к постройке в 1931 г. в Астрахани судостроительная верфь — завершают перечень заводов этой отрасли в крае.

В дальнейшем развитие металлической промышленности должно будет итти по линии сельско-хозяйственного машиностроения и судостроения и получит значительное укрепление с созданием собственной

металлургической базы на Хоперских рудных месторождениях и с осуществлением проекта Волго-Донского канала.

Крупные лесопильные заводы в районе Сталинграда, в Саратове, Астрахани и Покровске имеют все данные для дальнейшего значительного развития: удобное получение сплавом сырья из лесных районов Поволжья и Прикамья, большой внутренний спрос, в том числе и промышленности (с.-х. машиностроение, рыбная, цементная), близость к безлесным районам и удобство экспорта в восточные страны.

Производство строительных материалов представлено Вольской группой цементных заводов и значительным количеством кирпичных заводов, размещенных в разных пунктах края и обслуживающих крупное промышленное строительство, однако не в достаточной мере. Большие запасы в крае прекрасных строительных материалов (известняк, песчаник, глина, мел, мергель и пр.) обеспечивают надлежащее развитие этой отрасли производства.

Химическая промышленность в крае развита еще слабо: имеются заканчивающиеся постройкой в 1931 г. завод в Сталинграде, являющийся первым звеном большого химического комбината, и костеобрабатывающий завод в Покровске, наряду с лако-красочными предприятиями Сталинграда и мелкими старыми предприятиями костеобрабатывающей и жировой промышленности. Электротехническая промышленность только создается постройкой завода щелочных аккумуляторов в Саратове.

Соляная промышленность края сосредоточена на Баскунчакском озере, соединенном железно-дорожной веткой с Владимировской пристанью на Волге. Проводимая в настоящее время в широких размерах механизация добычи соли в результате должна будет дать удешевление себестоимости и значительное повышение добычи, которое намечается до 700 тыс. т.

Текстильная промышленность размещена только в Немреспублике и вблизи Саратова в с. Шахматовке (известная Саратовская мануфактура); по пятилетнему плану намечается весьма значительное развитие текстильной промышленности именно в Немреспублике, долженствующей стать центром текстиля в крае, с новым строительством прядильной и ткацких фабрик в Бальцере и Денгофе. Отдельные предприятия кожевенной промышленности размещены в Саратове, Сталинграде, Астрахани, Бальцере, Вольске и др. Для использования местного сырья Калмыцкой степи намечается постройка овчинно-шубного завода в Калмобласти.

Большое значение и по размерам своим, и по разнообразию отраслей, и по значению своему для сельского хозяйства имеет пищевкусовая промышленность, построенная на переработке сельско-хозяйственного сырья. Мукомольная промышленность, дававшая около 13% продукции всей страны и располагающая большим числом крупных товарных мельниц, сосредоточена преимущественно в районах Саратова, Балашова и Камышина. Базой для маслобойной промышленности является в северной части края подсолнух, а в южной горчица, значительное увеличение площади посевов которых должно повлечь за собой и постройку новых заводов, кроме существующих в районах Саратова, Сталинграда и Вольска, еще в этих же местах и в Немреспублике. Следует указать также на строящийся маргариновый завод в Сталинграде. Значительное развитие за последние годы получает консервная промышленность, для которой имеются в крае огромные запасы сырья и благоприятные условия для увеличения

этих запасов (рыба, овощи, плоды, мясо); наряду с мелкими заводами действуют уже два больших завода—в Астрахани и в Урюпине, и намечается постройка еще двух заводов в Красном Куте (Немреспублика) и в Михайловке. Меньшее значение имеют винокуренная, пивоваренная, дрожжевая, макаронная и крахмало-паточная промышленность.

Пятилетним планом намечается значительное развитие в Н.-Волжском крае перечисленных отраслей промышленности, которое должно превратить край из аграрно-индустриального в индустриально-аграрный, при чем особо сильное расширение должна получить тяжелая промышленность, в первую очередь металлическая, химическая (и на отходах металлургической промышленности, и на местном сырье — сланцах и фосфоритах), а затем уже перерабатывающая сельско-хозяйственное сырье и текстильная. Такое развитие промышленности требует и создания соответствующей **энергетической базы,** что является довольно сложной задачей при бедности края собственными энергетическими ресурсами, вынуждающей его строить свою энергетику почти исключительно на дальнепривозном топливе. Край не имеет своего угля, больших запасов дров и торфа, которые идут для удовлетворения отопительных нужд населения, и беден запасами водной энергии; поэтому энергетическое хозяйство края может быть построено преимущественно на привозных нефти и каменном угле и на использовании местных сланцев и горючих газов, требующих еще всестороннего исследования и изучения. Общая мощность действующих в крае электростанций составляет в 1930 г.—108,9 т. квт., а в 1931 г. должна повыситься до 126 т. квт; отпуск энергии в эти же годы составит 148,5 и 335,6 млн. квт. ч. В настоящем году совершенно заканчивается Саргрэс, мощностью на 22 т. квт. и начинается строительство второй очереди Сталгрэс'а общей мощностью в 44 т. квт. первая будет обслуживать большой район вокруг Саратова и частью Немреспублику, а вторая преимущественно предприятия Сталинграда и района. На очереди проектирование районных станций в Астрахани и в Савельевке (на сланцах). Наряду с этим идет строительство и проектирование целого ряда более мелких станций, имеющих местное значение

Сельское хозяйство края, несмотря на все растущую промышленность, продолжает оставаться основной отраслью хозяйства; особенно это проявляется в северной и средней частях края, имеющих ярко выраженный сельско-хозяйственный характер с преобладанием зернового направления, и в частности пшеницы. В юго-восточной части края преобладает животноводство, являющееся в остальном крае подсобной отраслью полеводческого хозяйства. Технические культуры развиты еще слабо. Своеобразный характер носит Волго-Ахтубинская пойма с исключительно благоприятными условиями для развития интенсивного хозяйства с техническими и специальными культурами (в частности огородные, хлопок, рис, арахнис и др.). В общем сельское хозяйство Нижне-Волжского края может быть охарактеризовано недостаточной устойчивостью урожая, вызываемой периодически повторяющимися засухами и экстенсивными формами ведения хозяйства, обусловленными еще далеко не вполне освоенными широкими земельными просторами и незначительной плотностью населения в некоторых частях края (особенно Заволжье и юг). Общая посевная площадь составляла в 1930 г. — 7 578,1 тыс. га, из которых под зерновыми культурами 6 738,3 тыс. га, и в частности под пшеницей — 3 232,4 тыс. га На 1931 г. посевная площадь намечается в 9 600 тыс. га, т. е. с общим ростом в 26,8%, из которых на долю Немреспублики приходится

3 291 тыс. га и на Калмобласть — 118 тыс. га; по отдельным культурам площадь эта распределяется следующим образом: зерновые 8 144 тыс. га, технические 857 тыс. га, из которых подсолнух — 650 тыс. га и хлопок 5 тыс. га, картофель — 173 тыс. га, огороды 100 тыс. га, и травы — 95 тыс. га. Поголовье скота для 1930 г. выражалось в следующих цифрах: лошадей — 941 тыс., из которых 676,8 тыс. рабочих, крупного рогатого скота 2 416 тыс. голов, в том числе 993,8 тыс. коров, свиней — 470 тыс. и овец и коз — 2 563 тыс.; на 1931 г. намечается значительный рост. По Немреспублике поголовье скота состояло из 146,4 тыс. лошадей, 270,8 тыс. голов крупного рогатого скота, 122,3 тыс. свиней и 360 тыс. овец и коз. Общее количество тракторов к концу 1930 г. составляет по краю 101,8 тыс. л. с. и в 1931 г. предполагается завоз еще 95,65 тыс. Форсированными темпами развертывая социалистическую перестройку сельского хоз., край является одним из ведущих в этом отношении районов СССР, выдающихся по масштабу и размаху своего колхозного строительства.

Край является одним из основных районов сплошной коллективизации, которая намечается и осуществляется в очень высоких темпах: так, на 1 января 1931 г. процент коллективизированных хозяйств составляет 50%, а к концу 1931 г. должен составлять уже 85%, а общее число хозяйств, организованных колхозно-кооперативной системой, дойдет к тому же сроку до 90%, процесс коллективизации по Немреспублике намечается в тех же размерах и несколько более медленно пойдет он по Калмобласти, давая всего 7% в начале и 15% к концу года, что является следствием специфических особенностей этой области. Посевные площади колхозного сектора в 1931 г. составят 6 560 тыс. га, число рабочих лошадей возрастет с 320 до 574 тыс., коровы с 92 до 247 тыс., овцы с 73 до 97 тыс. и свиньи с 14 до 50 тыс.; количество тракторов, обслуживающих колхозную систему края, составит к концу 1931 г. — 85,6 тыс. л. с. Наряду с этим широко развертывается и совхозное строительство: посевная площадь их возрастает против 1930 г. на 138% и составит в 1931 г. 885,4 тыс. га; количество скота с 128,9 тыс. к началу года достигнет к концу года 284,5 тыс., свиней с 23 тыс. до 194 тыс. и овец с 244 до 420 тыс.; совхозная система будет к началу года располагать 111,9 тыс. л. с. тракторов, из которых в течение 1931 г. будет завезено 47,9 тыс. л. с. В частности, совхозы в крае принадлежат Зернотресту, Овцеводству, Скотоводству и Колсовхозтресту.

Калмыцкая область характеризуется развитием животноводческого хозяйства в западной части с уклоном в сторону тонкорунного овцеводства и мясного крупного скота; в восточной же — с уклоном в сторону мясосального грубошерстного овцеводства. В районе Волго-Ахтубинской поймы распространено плодо-овощное хозяйство с развитием интенсивных культур.

Лесное хозяйство имеет в хозяйстве края второстепенное значение: общая площадь под лесами составляет 1 млн.га, полностью вовлеченных в эксплоатацию, т. е. дает менее 4% лесистости; отпуск древесины составляет в 1930 г.—1,5 млн. куб. м. Недостаток собственного леса восполняется сплавным лесом с верхнего течения Волги и с Камы.

Рыбное хозяйство Волго-Каспийского района по размерам продукции дает больше половины продукции всего Союза. Общий размер улова в 1930 г. составил 4 500 тыс. цнт., а на 1931 г. намечается 5 750 тыс. цнт., при чем в количественном отношении наибольшее значение имеет вобла и сельдь, а в ценностном — красная рыба (белуга,

осетр, севрюга, стерлядь и др.). Дальнейшее развитие рыбного хозяйства требует значительных вложений не только в дело рыборазведения и рыболовства, но и в связанные с ними отрасли (судостроение, сетевязание, бондарная, электрификация промыслов и др.).

Кустарные промыслы имеют довольно крупное значение в хозяйстве края, доля края в Союзе составляет 4,1%, при чем на первом месте стоит текстильная промышленность, особенно распространенная в Немреспублике в виде сарпиночного промысла (10% по отношению к Союзу); из других промыслов необходимо отметить: деревообделочный, кожевенный, шорно-седельный, кузнечно-слесарный, валяльный и сетевязальный. Общий размер продукции промысловой кооперации составлял в 1930 г. — 46 млн. р.

Важнейшим видом **транспорта** в крае являются водные пути. Общее протяжение речных путей составляет около 2,5 тыс. км, из которых на основную водную артерию Волгу, прорезывающую край в меридиональном направлении, падает до 1,2 тыс. км, на Дон — 478 км, а остальное на судоходные и сплавные части притоков их, что составляет на 1 000 кв. км территории в среднем по краю 9 км водных путей, из которых 6 судоходных. Наиболее крупные пристани расположены на пунктах подхода ж.-д. путей к Волге, где и происходит перевалка грузов. Особое значение имеет Астрахань в качестве крупнейшего в Союзе по грузообороту речному и каботажному внутреннего порта.

Железнодорожные пути имеют по краю протяжение в 3,3 тыс. км, что составляет на 1 000 кв. км — 10,35 км рельсового пути, при чем большая часть ж. д. путей направляется к северу, к центральным частям страны; по ним шло снабжение центрально-промышленного района сырьем и снабжение всей потребляющей полосы продовольствием; интересы края в смысле возможности экспорта были недостаточно обслужены связями с портами Черного и Азовского моря, а в смысле снабжения углем и рудой его промышленности — с Донбассом. В настоящее время начатая постройка железнодорожной линии Саратов — Миллерово и постройка моста через Волгу у Саратова значительно укрепят транспортные связи края. Основными грузами являются, с одной стороны, хлебные и животноводческие грузы, рыбы, соль, а с другой, нефть и лес. **Безрельсовые** пути развиты недостаточно.

Коммунальное и жилищное хозяйство края развито, главным образом, в трех крупнейших городах. Так, Саратов имеет водопровод (длина сети 175 км), канализацию (длина сети 55,8 км), трамвай (длина линий 60,2 км), бани, электростанцию и бойни. В Астрахани имеются водопровод (длина сети 61,4 км), трамвай (длина линий 40,9 км), бани электростанция, бойни и автотранспорт. В Сталинграде находятся водопровод (длина сети 100 км), канализация (длина сети 32,0 км), трамвай (длина линий 41 км), бани, электростанция, бойни и автотранспорт. Из остальных городов водопроводы имеются в Петровске, Вольске, Балашове, Камышине, Урюпине, Пугачеве и строятся в Покровске и Элисте; автотранспорт в Вольске и в Немреспублике; трамваев и канализации нет больше нигде, но в Астрахани начинает строиться.

Средняя норма жилой площади по краю 5,37 кв. м на человека.

Следует отметить, что по линии жилищного и коммунального хозяйства особенное внимание уделяется Сталинграду, вблизи крупных предприятий которого строятся поселения для рабочих социалистического типа; это строительство проводится специальной организацией

«Сталинградстрой». Торгово-техническое строительство намечается в 1931 г. с затратами в сумме 13 809 тыс. р. против 1 642 тыс. р.

Общая сумма расходов на **народное просвещение** в 1931 г. составит 110,8 млн. р. по краю без республики Немцев Поволжья, по которой отдельно расходы составят 13,2 млн. р. На проведение всеобщего начального обучения предполагается затратить по краю 24,9 млн. р. и по республике — 3,0 млн. р., охватив контингент учащихся в 507,6 тыс. детей против 444,7 тыс. в 1930 г. и 370,7 тыс. в 1929 г. по краю и в 57,5 тыс. детей против 52,8 и 54,5 тыс. детей в два предшествующие года по республике.

Бюджет **здравоохранения** по краю составлял в 1930 г. 23,3 млн. р. и для 1931 г. намечается в 35,8 млн. р. и, кроме того, по республике Немцев Поволжья — 3,9 млн. р. в 1931 г. против 2,9 млн. р. 1930 г. Количество коек в городах повышается до 5,4 на 1 000 человек против 4,5 в 1929 г. по краю и до 5,3 против 4,7 по республике, а в селах с 8 до 11,5 коек по краю и с 8,6 до 11,2 по республике.

Местный бюджет Н.-Волжского края в 1931 г. 116,7 млн. руб.; местный бюджет АССРНП 17,4 млн. руб. и Калмыцкой АО 7,7 млн. руб.

Нижне-Волжский край, исключительно выгодно расположенный, обладающий рядом благоприятных природных ресурсов, играет и будет играть крупную роль в социалистическом строительстве СССР, преобразуя свою экономическую структуру и развиваясь как мощный индустриально-аграрный район.

КРЫМСКАЯ АССР.

Крымская АССР, организованная в 1921 г. из части бывш. Таврической губ., занимает все пространство Таврического полуострова, отделенного от материка Перекопским перешейком. Общая площадь полуострова составляет 25,3 тыс. кв. км. В административном отношении Крымская АССР делится на 16 районов.

Хозяйство Крыма является чрезвычайно разнообразным: на небольшой его территории, благодаря климатическим и почвенным условиям и обилию естественных богатств, наряду с сельским хозяйством, большое значение имеет и промышленность на базе богатейших запасов железной руды, соляных озер, разнообразных строительных материалов и сельскохозяйственного сырья. В валовой продукции всего народного хозяйства Крыма промышленность занимала в 1927/28 г. — 48%, а в 1929/30 г. в связи с пуском Керченского металлургического завода уже 63,8%, что свидетельствует о быстром движении Крыма вперед по пути индустриализации. Кроме того, совокупность природных условий сделала Крым «всесоюзной здравницей» и дала возможность покрыть Крым и особенно его южный берег целой сетью лечебных и научно-медицинских учреждений. Реконструкция народного хозяйства Крыма имеет основной своей целью превратить Крым из курортного и аграрно-индустриального района в район индустриально-аграрный и курортный.

По устройству **поверхности** Крым разделяется на северную равнинную степную часть, и южную горную часть с узкой прибрежной полосой — всем известным Южным берегом. Крымский горный хребет состоит из трех гряд: южной, самой длинной и высокой с обрывами к югу и отлогими склонами к северу и с прекрасными пастбищами на ровных и плоских вершинах («Яйла»). Вторая гряда несколько ниже и короче и местами сливается с еще более низкой третьей грядой, переходящей постепенно в степь. Северо-восточная часть Керченского полуострова покрыта невысокими холмами и отделяется от юго-западной равнинной небольшим гребнем.

Значительных **рек** в Крыму нет. Наиболее значительная из них р. Салгир со своими притоками; затем Альма, Кача, Черная и др., впадающие в море в районе Севастополя. Ряд **озер** имеет, благодаря своему составу (большое содержание различных солей), большое и промышленное, и лечебное значение (115 озер на 75 тыс. га). Большая часть степного Крыма покрыта каштановыми суглинками и черноземом, являющимися наиболее плодородными **почвами.** Вблизи Перекопского перешейка и соленых заливов Азовского моря («Сиваш») встречаются бурые почвы с малым содержанием гумуса и местами сильно засоленные; в горах и речных долинах — щебнистые и наносные почвы с некоторым содержанием гумуса, подходящие для винограда и садовых и огородных культур.

Климат, благодаря близости моря, значительно мягче прилегающих частей материка, а горы создают различия для разных частей Крыма: в степной части холодная, ветряная зима и сухое, жаркое лето; на южном берегу — мягкая зима, жаркое лето и теплая ясная осень.

Разнообразие климатических и почвенных условий обусловили и чрезвычайное разнообразие крымской растительности: скудная солончаковая растительность самой северной части сменяется серыми полынными степями, переходящими в центральной части в разнотравные; в предгорьях начинается лесостепь, а затем лесная полоса различных пород деревьев и кустарников; наконец, берег моря в южно-бережной полосе представляет собою пояс вечно-зеленых растений.

Полезными ископаемыми Крым очень богат: керченские месторождения бурого железняка (запас 2 265 млн. тонн, содержание железа около 40%) залегает на большой площади очень близко к поверхности; соляные озера содержат поваренную соль, хлор-магний, бром, глауберову соль, калийные соли; ракушечный известняк, огромные запасы которого имеются в разных местах, и еще мало исследованный мраморовидный известняк; трассы (запасы до 100 млн. т), по качеству не уступающие римской пуццолане; сера, каменный уголь и нефть, которые промышленного значения до настоящего времени еще не имеют.

Население Крыма составляло на 1/I—1930 г. — 774,8 тыс. человек; весьма высок процент городского населения 45,7% (средняя по РСФСР — 14,4%). Национальный состав отличается многоплеменностью: русские составляют 41,8%, татары — 25,33%, украинцы — 10,22%, немцы — 5,94%, евреи — 6,34%, греки — 2,31%.

Более крупными городами являются: Симферополь (столица республики, административно-культурный и промышленный центр с предприятиями по переработке сельскохозяйственного сырья и машиностроительным, жителей 96,3 тыс.), Севастополь (порт, морской завод, институт физических методов лечения, жителей 70,8 тыс.), Керчь (порт, возрастающий промышленный центр с действующим металлургическим заводом, жителей 48,5 тыс.), Феодосия (порт, курортное место, жителей 29,6 тыс.), Ялта (курортный центр, порт, жителей 28 тыс.) и Евпатория (порт, курортное место, жителей 26 тыс.). Остальные, из общего числа 14, менее значительны и по преимуществу имеют курортное значение.

Промышленность Крыма для небольшой его территории представляется чрезвычайно разнообразной. Богатейшие железно-рудные месторождения в восточной части полуострова обусловили создание мощного Керченского металлургического завода на 420 тыс. тонн чугуна и обеспечивают как постройку второй очереди завода, так и вывоз значительных количеств руды. Удобное расположение Севастопольской бухты вызвало устройство Севастопольского морского завода. В группу металлической промышленности, кроме этих двух крупных единиц союзного значения, входят еще несколько более мелких местного значения (машиностроительный в Симферополе и др.). На базе крымских соляных озер развились соляная и химическая промышленность: первая на протяжении пятилетия может быть доведена при условии значительной реконструкции и механизации основных действующих теперь промыслов (Сасык-Сиваш, Саки, Крым-Эли, Геническ и Чокрак) до валовой продукции в 615 тыс. т, большая часть которой предназначается для вывоза за пределы Крыма, преимущественно

морем в Мурманск, на Дальний Восток и отчасти на экспорт; в 1929—30 г. было вывезено 246 тыс. т. Перед химической промышленностью стоят задачи не только дальнейшего укрепления и развития основного производства (хлор-магний и бром), доводимого до 200 т в 1930 г., но и создания новых (калийные соли, магнезия, каинит и др.). В области производства строительных материалов на первом месте стоит добыча (вблизи Севастополя, Евпатории, Керчи и др.) крымского ракушечника, могущего с успехом заменить как в Крыму, так и в ближайших к нему районах дефицитный кирпич; на очереди также вопрос о постройке цементных заводов — шлакоцемента в Керчи и цемента на карадагских трассах близ Феодосии. Большое значение имеет пищевкусовая промышленность, давшая в 1928/29 г. — 41% всей валовой продукции, при чем из отдельных отраслей должны быть отмечены табачная (фабрики в Керчи и Феодосии), консервная (заводы в Симферополе, Балаклаве, Керчи, Бахчисарае и Феодосии) и мукомольная. Наконец, кожевенная промышленность, несмотря на устарелое свое оборудование, дает все же довольно значительную продукцию.

Собственными **энергетическими ресурсами** Крым очень беден. Все энергетическое хозяйство строится, главным образом, на дальнепривозном топливе и до последнего времени электрификация являлась одним из узких мест хозяйства Крыма. Мощность электростанций в 1930 г. сотавляла 18,9 тыс. квт. В настоящее время сооружается Севастопольская районная станция, которая должна обслужить всю юго-западную часть полуосторова, мощностью всего на 36 тыс. квт.

Сельское хозяйство Крыма в степной части носит ярко выраженный зерновой характер, хотя имеются большие предпосылки для энергичного внедрения технических культур; больным местом является недостаток орошения, и потому разрешение водного вопроса сыграет огромную роль в дальнейшем развитии сельского хозяйства. Посевная площадь составляла в 1930 г. — 841,5 тыс. га. Поголовье скота в 1930 г. состояло из 141 тыс. г. лошадей, в том числе рабочих 107,8 тыс., 127,6 тыс. г. крупного рогатого скота, в том числе 76,2 тыс. коров; 30,2 тыс. свиней и 475,5 тыс. овец. Количество тракторов в 1930 г. составляло 1 156 штук, и в 1931 г. намечается завоз в 970 штук. Наряду с значительным ростом коллективного сектора (процент коллективизированных хозяйств определяется на 1/I—1931 г. 50% и на 1/I—1932 75%) намечается значительное расширение площади, отводимой Зерноресту), специальным трестам (Птицетресту, Овцеводу, Семеноводтресту) и госорганизациям (Табаксиндикату, Главхлопкому и др.). Из общей посевной площади в 973 тыс. га, площадь совхозов будет составлять 176,8 тыс. га и колхозов 528,4 тыс. га в 1931 г.

В густонаселенных горных и предгорных районах Крыма очень развиты трудоемкие специальные культуры, отличающиеся высокой товарностью (табаки — 6,5 тыс. га, виноградники — 7 тыс. га, сады — 10,2 тыс. га и огороды — 10,7 тыс. га); и в этой области намечается проведение коллективизации.

Леса Крыма составляют площадь в 244 тыс. га, т. е. всего около 8% всей территории, и отличаются большим разнообразием пород с преобладанием дуба, бука и граба. Основное значение Крымских лесов в водоохранном и почвозащитном их значении. В районе бывшего Козьмо-Демиановского монастыря расположен Государственный Крымский лесной заповедник, площадью около 100 кв. км, имеющий целью

охрану девственных буковых лесов и населяющих их животных, в частности Крымского оленя.

Рыбное хозяйство сосредоточено в районе Керченского полуострова и пролива, где расположены самые значительные промысла. Общий размер улова достигает 25 тыс. т и отличается большим разнообразием пород (сельдь, камса, кефаль, султанка, скумбрия, белуга, осетр, камбала, бычки и др.). Последнее время развивается дельфинный промысел с целью добычи жира.

Железнодорожные пути на территории Крыма составляют 552 км и соединяют все главнейшие порты Крыма (Севастополь, Феодосию, Евпаторию и Керчь) с материком. Недостаточность рельсовых путей вызвала необходимость сооружения в горной и предгорной части Крыма значительного количества шоссейных дорог: из общего числа гужевых дорог в 4 652 км шоссейных — 1 282 (27,5%). **Морской транспорт** базируется на 5 крупных портах (Севастополь, Керчь, Феодосия, Евпатория и Ялта), из которых наибольшее значение для вывоза имеют Феодосийский, Керченский и Евпаторский. Общий размер грузооборота в 1928/29 г. составлял 2 116 тыс. т, из которых железнодорожного 76,2% и морского — 23,8%.

Коммунально-жилищное хозяйство Крыма характеризуется значительным развитием. Из 16 крымских городов в 14 имеются водопроводы, и в 3 — трамвай.

Контингент учащихся в начальной школе составлял в 1929 г. 63,6 тыс. человек, в 1930 г. — 68,7 тыс. и для 1931 г. — намечается в 77,1 тыс., с общей суммой затрат на всеобщее начальное обучение в 4,3 млн. р. Общий размер расходов на народное просвещение по Крыму определяется в 20,2 млн. р., из которых капиталовложения составляют 3,7 млн. р.

Бюджет **здравоохранения** для 1931 г. намечается в 9,5 млн. р. против 7,4 млн. р. в 1930 г. (рост — 29,4%).

Местный бюджет Крымской АССР составляет в 1931 г. 37 млн. руб.

СЕВЕРО-КАВКАЗСКИЙ КРАЙ

Северо-Кавказский край занимает северную часть Кавказского перешейка, соединяющего Европу с Азией, и тянется с севера на юг на протяжении почти 1 000 км от среднего течения р. Дона до Кавказского хребта, и с запада на восток около 900 км от Таманского полуострова до гор Дагестана. На сев.-запад от Сев.-Кавказского края расположена Украинская ССР, на север — ЦЧО, на сев.-вост. — Нижне-Волжский край, на юго-вост. — Дагестанская АССР и на юг — Закавказская СФСР; с западной стороны Сев. Кавказский край омывается Азовским и Черным морями, из которых последнее соединяет СССР с странами Ближнего Востока — Турцией и Румынией.

Территория Сев. Кавказского края, составляющая 293 тыс. кв. км, прорезана несколькими судоходными реками: в северной части рекой Доном, соединяющим северные районы края с Азовским морем, в средней части — р. Кубанью, берущей свое начало в ледниках Кавказских гор и впадающей в Черное море. Кубань имеет ряд притоков — Белую, Большую и Малую Лабу, Теберду, Большой и Малый Зеленчук и др., текущих с гор и имеющих высокое падение, что дает возможность использовать их энергию для сооружения ряда гидростанций. Из горных рек, впадающих в Каспийское море, наиболее значительные реки Терек и Кума.

По характеру своей **поверхности** Сев.-Кавказский край может быть разделен на три полосы: равнинную, предгорную и горную. Равнинная полоса, охватывающая бассейны рр. Дона, Кубани, Кумы, Терека, Сунжи и Калауса, представляет собой степь, изрезанную неширокими долинами рек, балками и иногда оврагами и покрытую травянистой растительностью; в северной части этой степной полосы встречаются дубовые заросли, так называемые «байрачные» леса, а в южной части попадаются пески и солонцы. **Почвы** западной части равнинной полосы преимущественно черноземные, в восточной части — каштановые, на границах же Калмыцкой авт. области (Нижне-Волжского края) — солончаковые.

Предгорная полоса тянется к югу от равнинной до Кавказского горного хребта и представляет собою сильно холмистую местность, с отдельными незначительными вершинами, изрезанную многочисленными глубокими балками и горными речками. В западной своей части предгорная полоса почти сплошь покрыта дубовыми лесами; в восточ-

предгорная полоса представляет собой голые вершины, с которых ветры и горные потоки снесли весь рыхлый слой почвы, где могла бы произрастать какая-либо растительность. Характерным ландшафтом края для восточной части предгорной полосы края, является известная Кольцо-гора, близ гор. Кисловодска, в которой ветры выдули всю рыхлую часть горы, превратив последнюю в исполинское кольцо. ной части, находящейся под влиянием сильных восточных ветров.

Горная полоса Сев. Кавказского края тянется вдоль северного склона главного хребта Кавказских гор, состоящего из цепи высоких скал и почти недоступных вершин, покрытых вечными снегами и ледниками. Ниже снежных вершин Кавказских гор расположены горные альпийские луга, служащие летними пастбищами для многочисленных стад местного горного населения. Рядом с главным Кавказским хребтом тянется цепь несколько более низких гор, почти сплошь покрытых весьма ценными лесами — буковыми, пихтовыми, дубовыми и др. Защищенный от холодных северных ветров и открытый для теплых южных, склон Кавказских гор, обращенный к Черному морю и представляющий собой ряд площадок, расположенных уступами одна над другой, является районом наиболее ценных лесных пород Северного Кавказа, как тисс, самшит и друг., составляющих предмет экспорта СССР в западно-европейские государства.

Соответственно разнообразию рельефа Сев. Кавказского края весьма разнообразны и **климатические условия** отдельных районов края. В этом отношении край можно разделить на четыре зоны: 1) восточную засушливую зону с сухим климатом, где влажность воздуха, а следовательно и количество осадков, начиная с мая, бывает весьма низко; благодаря этому, почва этой зоны быстро высыхает и под влиянием часто дующих здесь сухих ветров, идущих из пустынь Азии (так называемых «суховеев»), степь здесь рано выгорает; 2) полузасушливую полосу, которая, будучи расположена дальше от пустынь Азии и ближе к Азовскому и Черному морям, в большей степени подвержена действию влажных западных ветров, несущих с собой влагу названных морей; благодаря этому растительность этой полосы меньше страдает от «суховеев»; 3) зону среднего увлажнения, прилегающую к Азовскому морю и тянущуюся вдоль северного склона Кавказских гор, где количество осадков во время вегетационного периода обычно увеличивается, создавая тем благоприятные условия для растительности, и, наконец, 4) влажную зону, которая тянется по склону Кавказских гор вдоль Черноморского побережья; эта полоса, будучи совершенно защищена Кавказским хребтом от засушливых восточных ветров и полностью открыта действию теплых ветров, дующих с юга и несущих с собою обильную влагу Черного моря, является наиболее богатой осадками и в некоторых районах представляет собою как бы своеобразный парник, благодаря чему здесь произрастают многие виды субтропических и даже тропических растений.

Недра края заключают в себе богатейшие запасы полезных ископаемых, из коих важнейшей является нефть, пользующаяся мировой славой. В общей добыче нефти по всему Союзу ССР Грозненский и Кубанский (Майкопский) нефтеносные районы, находящиеся на территории Сев.-Кавказского края дают 41,4% всего количества добываемой нефти, в масштабе же РСФСР этот процент повышается до 93%, как это видно из следующих данных о размерах добычи нефти по различным районам СССР за особый квартал 1930 года.

Районы	Добыча в (тыс. тонн)	В %% к итогу
Азнефть	2 932,6	55,2
Грознефть	2 200,1	41,1
Майнефть	54,5	1,0
Эмбанефть	83,4	1,6
Сахалиннефть	31,0	0,6
Уралнефть	1,6	0,0
Средазнефть	13,9	0,1
Итого	5 317,1	100%

Запасы главнейших нефтеносных месторождений края — Грозненского и Майкопского — исчисляются свыше 300 млн. тонн по Грозненскому району и свыше 1 млн. тонн по Майкопскому району [1]).

Однако, признаки нефтености наблюдаются не только в указанных выше эксплоатируемых нефтяных районах; можно предполагать наличие нефтеносных пластов и в районах к югу от г. Грозного в Черных горах по Сулаку (Чеченской автономной области) и в районах Терско-Кабардинско-Сунженского хребтов. Это обстоятельство сулит богатейшие перспективы для развития нефтяной промышленности Сев.-Кавказского края, тем более, что северо-кавказская нефть дает гораздо больше светлых фракций, чем, например, Биби-Эйбатская или Эмбенская нефть. Кроме нефти, Сев.-Кавказские нефтяные месторождения дают большое количество нефтяных газов.

В северной части края расположен восточный район Донецкого каменноугольного бассейна (Донбасса), охватывающий Грушевско-Несветаевскую котловину, содержащую в своих недрах мощные пласты высококачественных антрацитов, Екатерининскую котловину, обладающую антрацитами несколько пониженного, по сравнению с Грушевско-Несветаевскими, качества, и Белокалитвенский район с курными углями. Общие запасы каменного угля на территории Сев.-Кавказского края, по ориентировочным подсчетам, превышают 7 млрд. тонн. Кроме указанного выше Шахтинского угольного района, угольные месторождения, могущие иметь промышленное значение, находятся на территории Карачаевской авт. области, в предгорьях Кавказского хребта — Хумаринский угольный район, общие запасы которого исчисляются от 4 до 60 млн. тонн курного угля. Указанный район еще недостаточно разведан и в настоящий момент еще не имеет промышленного значения, хотя кустарная добыча угля в нем и производится. Однако, проведение до конца Тебердинской ж.-д. ветки, связав этот район с общей сетью железных дорог Сев. Кавказа, несомненно должно будет усилить развитие промышленности в этом районе, весьма богатом разнообразными полезными ископаемыми и в том числе — углями.

Третьим видом полезных ископаемых, имеющими большое значение в экономике не только Сев.-Кавказского края, но и всего Союза

1) Приведенные выше исчисления геолога С. И. Чарноцкого, особенно в отношении Майкопского района, согласно последним данным, являются значительно преуменьшенными.

ССР, являются серебро-свинцово-цинковые руды. Месторождения этих руд разбросаны по северному склону Кавказского хребта; главнейшими из них являются жильные месторождения в районе левых притоков р. Терека — Ардона, Фиагдона и Уруха, разрабатываемые Садонскими рудниками, в 30 км от селения Алагир, Северо-Осетинской авт. обл., и месторождения в верховьях реки Кубани, представленные рудником «Эльбрус» близ горы Эльбрус на территории Карачаевской авт. области. Добыча руды в Садонских рудниках производилась еще в древнейшие времена; в настоящее время Садонские рудники, входящие вместе с Мизурской обогатительной фабрикой и Владикавказским рудоплавильным заводом в состав Алагирского свинцово-цинкового комбината, являются крупнейшим предприятием цветной металлургии в Союзе ССР и занимают первое место по добыче цинка и свинца. Уточненный пятилетний план намечает доведение об'ема продукции Алагирского комбината к 1933 году до 10 тыс. тонн свинца и 15 тыс. тонн цинка.

Карачаевское (Кубано-Худесское) месторождение серебро-свинцово-цинковых руд, общие запасы которого исчисляются различными исследователями от 150 до 500 тыс. тонн, стало разрабатываться лишь незадолго до революции; в 1917 г. было добыто 6 500 тонн руды, из которой было выплавлено 13,4 тонн свинца. С февраля 1918 года, в связи с гражданской войной, разработка рудника «Эльбрус» была прекращена и до сих пор не возобновлялась. В 1931 году намечено возобновить эксплоатацию этого рудника.

Громадное значение в экономике Края имеют цементные мергеля, являющиеся основой для производства портланд-цемента, в значительном количестве вывозимого за границу на внешний рынок; их запасы тянутся от Анапского района вдоль всего Черноморского побережья, составляя сырьевую базу Новороссийской цементной промышленности. Значительные залежи имеются в пределах Ингушской, Кабардино-Балкарской, Сев.-Осетинской и отчасти Чеченской авт. областей.

Медные руды промышленного значения имеются в Девдоракском и Куртатинском месторождениях в Северо-Осетинской авт. области; мышьяковые руды — в Джимаринском, Куртатинском и Алагирском месторождениях в той же Сев.-Осетинской авт. области; марганцевые руды — по реке Лабе, на территории быв. Майкопского округа; железные руды — на Таманском полуострове (общий запас свыше 2 млн. тонн); из минеральных ископаемых — графит (в Даргавском ущелье Сев.-Осетинской авт. области, а также в Тебердинской, Даутской и Кубанской долинах), сера (в Грозненском районе); каменная и глауберовая соль (главным образом в Баталпашинских, Тамбуканском и Манычских озерах); асбест (в верховьях р. Лабы и Кубани); селитра, сурьма (в Чеченской обл.); пемза (в Карачаевской области), литографский камень, мрамор и др. — вот краткий перечень ископаемых, которые таят в себе недры края.

Однако, в настоящий момент основной сырьевой базой промышленности Северо-Кавказского края является пока еще продукция **сельского хозяйства.**

Благоприятные климатические условия Северного Кавказа, естественное плодородие почвы и громадные пространства свободных земель еще издавна создавали в крае все предпосылки для быстрого развития сельского хозяйства. Первоначально сельское хозяйство края развивалось по линии скотоводства (преимущественно-кочевого); за-

тех, по мере заселения края, начинает развиваться полеводство, вскоре обгоняющее в своем развитии скотоводство. При этом, в связи с наличием морских портов, связывающих край с внешним рынком, преимущественное развитие получают высокоценные экспортные культуры зерновых — пшеницы и ячмень. За период с 80-х годов XIX столетия до начала империалистической войны посевная площадь зерновых культур в крае выросла более, чем вчетверо.

Империалистическая, а затем гражданская война, особенно затянувшаяся на территории Северного Кавказа, весьма сильно отразилась на полеводстве края, в результате чего посевная площадь края резко сократилась.

Целый ряд мероприятий советской власти, направленных к восстановлению сельского хозяйства края, а равно урожай 1922 года, уже в следующем 1923 г. вызвали увеличение посевной площади края почти на одну треть (на 30,9%). В последующие, 1924—29 гг. посевная площадь края неуклонно росла, и 1929 год явился последним годом периода восстановления полеводства края; в 1930 году посевная площадь края уже превысила довоенный уровень, достигнув 1 887,4 тыс. га.

Одновременно с процессом восстановления довоенных размеров посевной площади края значительно менялась внутренняя структура посевных площадей в сторону повышения удельного веса технических культур. В 1930 г. распределение культур в общей посевной площади края представлялось в следующем виде:

Культуры	1913 г.		1930 г.		
	Абсол. в тыс. га	% к итогу	Абсол. в тыс. га	% к итогу	% к 1913 г.
Всего посевов	11 331	100	11 887,4	100	104,9
В т. ч. Пшеница	5 788	51,1	5 217,1	44,1	90,7
Ячмень	2 582	22,8	1 036,6	8,8	40,1
Кукуруза	341	3,0	1 522,4	12,8	446,4
Подсолнух	535	4,7	1 138,1	9,6	212,7
Хлопок	—	—	92,1	0,8	—
Сеян. травы и кормов. корнеплоды	—	—	343,4	2,9	—
Картофель	126	1,1	129,9	1,1	103,1

Реконструктивные сдвиги в полеводстве края сопровождались и в значительной степени явились результатом глубочайших социальных сдвигов, происшедших в сельском хозяйстве края за последние два года.

Прежде всего необходимо отметить значительный рост совхозного строительства. Если в 1928 году имевшиеся на территории Сев.-Кавказского края совхозы занимали всего лишь 879,7 тыс. га земли, на которой засевали лишь 97 тыс. га, что составляло всего лишь 1% от общей посевной площади края; если до 1928 года указанные совхозы занимали очень небольшое место в общем балансе продукции поле-

болезней края, ведя по преимуществу показательное хозяйство, либо выводя преимущественно семенной материал (кроме винодельческих совхозов), то уже с осени 1928 г. совхозный сектор сельского хозяйства края начинает усиленно расти путем форсированного строительства новых зерносовхозов и расширения и укрепления старых. В 1930 г. совхозы края занимают уже площадь в 3 713 тыс. га; посевная площадь совхозов достигает размеров 423 тыс. га, что составляет уже около 4% от общей посевной площади края; доля продукции совхозов в общем балансе сельскохозяйственной продукции края в 1930 г. составляет уже свыше 7% по зерновым культурам, свыше 2% по масличным. На 1931 год намечается доведение посевной площади совхозов до 1 355 тыс. га, что составит свыше 10% в общей посевной площади края.

Организация хозяйства в совхозах стоит на гораздо более высокой ступени, чем во всех окружающих их хозяйствах крестьянского сектора; почти все сельскохозяйственные процессы машинизированы; каждый совхоз снабжен значительным тракторным парком; во многих совхозах уборка урожая производится комбайнами, впервые применяющимися на территории СССР.

Наиболее показательным зерновым совхозом Сев. Кавказского края является — имеющий всесоюзную известность совхоз «Гигант» близ ст. Целина, Сев.-Кав. ж. д., занимающий площадь в 650 тыс. га.

Наряду с усиленным развитием совхозного сектора и отчасти под влиянием совхозов колоссально вырос за истекшие два года колхозный сектор. В 1929 г. число хозяйств, об'единившихся в колхозы, достигло 7,4%, в 1930 году процент коллективизации вырос уже до 59,6%. На 1-е октября 1930 года число колхозов в крае составляло цифру в 4,5 тыс. колхозов, об'единившись 347,8 тыс. бывших ранее единоличными крестьянских хозяйств, или 53,1% от общего числа всех крестьянских хозяйств края. Процент коллективизации сельского хозяйства края на 1931 год намечен в 85%; посевная площадь колхозного сектора увеличивается с 415,1 тыс. га до 9 186 тыс. га, достигая 71% от всей посевной площади Сев. Кав. края.

Усиленное развитие совхозно-колхозного сектора сопровождалось организацией технической базы. В 1927/28 г. число машинотракторных станций составляло лишь 3 станции, обладавшие 57 тракторами; в следующем, 1928/29 году число станций с 3 увеличилось до 16, а количество тракторов в них до 376. В 1930 г. в крае насчитывалось уже 47 машинотракторных станций с 2 206 тракторами и, сверх того, 17 машинотракторных колонн с 530 тракторами. Всего же в крае в 1930 году имелось 8 698 тракторов. В 1931 году намечено завезти в край еще 10 230 тракторов с доведением общего числа тракторов к концу 1931 года до 21,96 тыс. штук; кроме того, предположено бросить на поля Сев. Кавказа до 600 комбайнов.

Что касается прицепного инвентаря, то по данным Сев.-Кавплана к концу 1928/29 года в крае насчитывалось 29 комбайнов, 8,8 тыс. сложных молотилок, около 7 тыс. плугов, 107 тыс. сеялок, 235 тыс. жнеек, 30 тыс. сенокосилок, 6,4 тыс. триеров и 13,4 тыс. сортировок. Завоз 1929/30 года составлял: комбайнов — 269 шт., сложных молотилок 780 шт., плугов — 4,6 тыс. шт., сеялок — 23,2 тыс. шт., жнеек — 17,6 тыс. шт., сенокосилок — 5 тыс. шт., триеров — 2,5 тыс. шт. и сортировок — 4,8 тыс. шт. Завоз с.-х. машин намечаемый контрольными цифрами 1931 года в сумме 72,1 млн. руб., еще в более значительной степени повышает энерговооруженность сельского хозяйства края, тем самым укрепляя техническую базу сплошной коллективизации края.

В области скотоводства, игравшего первоначально доминирующую роль в сельском хозяйстве края, темпы развития стада уже с 80-х годов прошлого столетия значительно отстают от темпов развития полеводства. Начиная же с 1905 года, скотоводство края уменьшается и в своей абсолютной численности.

К началу империалистической войны скотоводство, как главенствующая отрасль сельского хозяйства, было оттеснено полеводством в засушливые северо-восточные Сальские и Приманычские степи, где продолжало развиваться коневодство, мясное животноводство и шерстное овцеводство, а также в национальные горные районы, где преобладало мясошерстное овцеводство и мясное животноводство.

Империалистическая и гражданская войны особенно резко отразились на скотоводстве края. Начавшийся в 1922/23 г. восстановительный процесс, первоначально, до 1928 г., протекал в животноводстве даже быстрее, чем в остальных отраслях сельского хозяйства, и в частности — в полеводстве. Движение стада края за время с 1927 г. по 1930 г. видно из следующей таблицы:

	1927 г.	1928 г.	1929 г.	1930 г.
Всего скота	14 568	14 974	14 223	9 132
В том числе:				
Лошади	1 593	1 731	1 870	1 719
Крупн. рогатый скот	5 119	5 154	4 550	3 310
Овцы	5 902	6 219	6 143	2 941
Козы	547	625	553	286
Свиньи	1 400	1 238	1 091	859
В %% к 1913 году	77,4	79,6	75,6	48,5
В %% к предыдущему году	112,3	102,8	95,0	64,2

Неурожай 1927 и 1928 гг. вызвали, начиная с 1928 г. значительное сокращение краевого стада, особенно резко сказавшееся в 1930 г., когда общее поголовье стада сократилось против стада 1927 года на 37,3%, а по отношению к довоенным размерам стада даже на 51,5%. В 1931 г. намечается доведение общего поголовья скота до размеров в 11 451 тыс. голов, в том числе лошадей 1 846 тыс. голов, крупного рогатого скота 3 588,9 тыс. гол. (из них коров 1 443,7 тыс. гол.), овец и коз 4 936,2 тыс. голов и свиней 1 080,7 тыс. голов.

Валовая продукция сельского хозяйства в 1930 г. составляла 1 064 млн. руб., в том числе полеводство 529 млн. руб. и животноводство 336 млн. руб. Товарная часть продукции сельского хозяйства края еще не достигла довоенного уровня; так, товарность с.-х. продукции, составлявшая в период 1911—13 гг. 41,2%, в 1927/28 г. падает до 30,1%, в 1928/29 г. — до 31,4%.

Одним из важнейших источников сырья для промышленности края являются также **лесные богатства** края. Общая площадь лесов края (по состоянию на конец 1929 г.) занимала 2 979 тыс. га с корневым запасом древесины в 579 млн. куб. м и с возможным годичным отпуском древесины в 71 млн. куб. м. Фактическая эксплоатация лесов края, по

сравнению с возможным отпуском, составляет: в 1927/28 г.—42%, в 1928/29 г.—48%, в 1930 г.—63%; на 1931 год намечается доведение фактического отпуска древесины до 82% возможного. Неполное использование возможного отпуска древесины из лесов края об'ясняется в основном малой доступностью значительной части массивов края, расположенных в горной полосе.

Горные леса края, расположенные в нагорных национальных авт. областях—Карачаевской, Кабардино-Балкарской, Сев.-Осетинской, Ингушской и Чеченской—занимают 65% всей лесной площади края с 76% всего запаса древесины, но доступна она лишь на 10%. Нижний пояс горных лесов в основном состоит из дубовых и буковых насаждений, верхний же пояс состоит преимущественно из хвойных деревьев—ели, сосны и пихты. Особо выделяются горные леса Черноморского побережья, богатые весьма ценными древесными породами: тиссом, самшитом, каштаном и др.

Леса предгорной полосы на три четверти состоят из дубовых насаждений, остальная четверть падает на бук, ольху и осину; доступность этих лесов определяется в 50%.

Наконец, равнинные леса, занимающие около 10% всей лесной площади края с 3% запаса древесины доступны на все 100% и состоят преимущественно из дуба с примесью мелких пород—вяза, осины, ясеня, липы и др. Древесина в этих лесах преимущественно (на 90%) дровяная и идет на удовлетворение местных потребностей.

В общем, по составу лесных пород—дубовые насаждения, расположенные в самом низком поясе лесных массивов края, занимают около 40% всей лесной площади и дают около 30% всего запаса древесины края. Следующий, средний пояс составляют дубовые насаждения, занимающие около 35% всей лесной площади и дающие также около 35% всего запаса древесины. Наконец, самый высокий пояс лесных массивов края занят хвойными лесами, составляющими около 25% лесной площади и дающими 35% запаса древесины. Из них строительным материалом являются преимущественно хвойные—горная сосна и ель, а также бук (после предварительной пропитки); пихта же, кроме того, идет для выработки целлюлозы.

Лесные доходы по лесам госфонда Сев. Кав. края, дававшие в довоенное время валового дохода лишь 30 коп. на 1 га удобной лесной площади, в настоящее время из года в год постоянно растут. Отпуск леса (в заготовленном виде) из всех лесов Сев. Кав. края, как госфонда, так и местного значения, составляет в 1930 г. 7,1 млн. куб. м, в том числе деловой древесины 2,7 млн. куб. м, повышаясь в 1931 г. до 7,2 млн. куб. м (в том числе деловой древесины 2,4 млн. куб. м).

Таким образом, богатейшие запасы полезных ископаемых (нефть, уголь, полиметаллические руды, цемент и ряд других), благоприятнейшие условия для развития всех отраслей сельского хозяйства и большие возможности развития лесного хозяйства края—все это создает наилучшие условия для развития промышленности края, имеющей обильную сырьевую базу.

В начальный период своего хозяйственного развития Северо-Кавказский край является исключительно сельскохозяйственным районом, первоначально чисто-животноводческим, а затем земледельческо-скотоводческим, с преимущественно зерновым (пшенично-ячменным) направлением. По мере заселения края и расширения посевных площадей стала возрастать товарность сельского хозяйства, вызвавшая быстрое развитие товарооборота в крае; в ответ на хлебные потоки, шедшие из

края как на внутренние, так и на внешние рынки, в пределы края тек поток промышленных товаров. Обилие товарной продукции сельского хозяйства вызвало приток промышленных капиталов для переработки последней, что положило начало развитию местной промышленности, преимущественно по переработке сельскохозяйственного сырья: мукомольной, маслобойной, кожевенной и т. п. К 1913 г. при об'еме валовой продукции с. хоз-ва в 1 128,1 млн. руб., валовая продукция цензовой промышленности достигла суммы в 311,1 млн. руб. и распределяется между отдельными отраслями промышленности следующим образом: пищевкусовая — 49,4%, кожевенная — 2,7%, горная и горно-заводская — 30,8%, металлообрабатывающая — 6,3%, добыча и обработка минералов — 4,8%, химическая — 1,9%, прочие отрасли — 4,1%.

Как видно из этих цифр, отрасли промышленности, перерабатывающие местное сельскохозяйственное сырье (пищевкусовая и кожевенная), занимают по валовой продукции 52,1% всей валовой продукции цензовой промышленности края. Следующее, по об'ему валовой продукции, место занимает горная и горнозаводская промышленность, дающая 30,8% всей промышленной продукции, а на долю отдельных отраслей остается всего лишь 17,1%.

Империалистическая война, вызвав сокращение одних отраслей промышленности, как цементной (в связи с сокращением строительства и прекращением экспорта), металлургической, стекольной, одновременно дала сильный толчек и развитию других отраслей, в частности пищевкусовой промышленности, получившей, в связи с прекращением сельскохозяйственного экспорта, громадные излишки сельскохозяйственного сырья. В результате, продукция таких отраслей промышленности, как мукомольная, маслобойная, табачная и др., работавшие на поставки для армии, за время империалистической войны удвоились. Значительно расширила свое производство также и нефтяная и каменноугольная промышленности, а равно возникла заново химическая промышленность. За время войны был построен ряд крупных промышленных предприятий. Таким образом, в отличие от сельского хозяйства, значительно деградировавшего под влиянием империалистической войны промышленность Сев. Кавказа, под влиянием той же войны развилась, превысив к 1917 г. на 20—30% свой довоенный уровень. Гражданская война принесла с собой резкое сокращение промышленного производства, особенно тех отраслей, которые работали на сельскохозяйственном сырье, значительно сократившемся в связи с общим сокращением сельского хозяйства.

Начиная с 1923/24 г. краевая промышленность начинает быстро восстанавливаться и к 1926/27 г. дает ряд показателей, превышающих довоенные.

Согласно отчетным данным за 1928/29 г. фабрично-заводская промышленность Сев. Кавказа насчитывает 834 предприятия с основным капиталом в 419 450 тыс. руб. с числом рабочих в 102 756 чел. и валовой продукцией в 901 757 тыс. руб. Указанные предприятия сконцентрированы преимущественно в городах и крупных населенных пунктах края. Больше половины из общей суммы фабрично-заводской промышленности края за 1928/29 г., а именно 51,1% дает легкая промышленность группы «Б» (производство средств потребления), работающая в основном на местном сельскохозяйственном сырье. Из них на долю пищевкусовой промышленности падает 33,9%, что свидетельствует о доминирующей роли пищевкусовой промышленности в общей структуре краевой промышленности. Продукция промышленности группы «А»

(производство средств производства) за 1928/29 г. дала остальные 48,9% всего об'ема валовой продукции фабрично-заводской промышленности края, при чем из них на долю нефтяной промышленности падает 27,7%. Таким образом, ведущими отраслями промышленности Сев. Кав. края являются пищевкусовая и нефтяная отрасли промышленности, дающие 58,6% всей валовой продукции промышленности края.

Географическое размещение важнейших отраслей промышленности края представляется в следующем виде.

Топливная промышленность — представлена двумя отраслями: нефтяной и каменноугольной. Из них нефтяная промышленность сконцентрирована в двух нефтеносных районах — Грозненском и Кубанско-Черноморском, расположенных в предгорьях Кавказского хребта параллельно главной цепи последнего. Основное ядро нефтяной промышленности сосредоточено в гор. Грозном, добыча которого за 1928/29 г. составила 4 545,9 тыс. тонн из общей суммы краевой добычи нефти в 4 725,8 тыс. тонн, или 96,2%. На долю Кубано-Черноморского района падает 154,8 тыс. тонн нефти, или 3,3% от всей добычи нефти в крае. Характерной особенностью Грозненской нефтяной промышленности является чрезмерное преобладание фонтанной добычи нефти преимущественно перед механизированной; так, из общей добычи нефти в Грозненском районе за 1928/29 г. в 4 545,9 тыс. тонн фонтанная добыча дала 3 391,9 тыс. тонн, или 74,6%, а механизированная только 954 тыс. тонн, или 25,4%. Что касается переработки сырой нефти, то таковая, помимо гор. Грозного, сосредоточена также в гг. Краснодаре и Туапсе, что вызывается стремлением приблизить место переработки нефти к месту вывоза ее на внешние рынки. В этих целях гор. Грозный связан мощным нефтепроводом с г. Туапсе, а Майкопские нефтепромысла — с г. Краснодаром.

Каменноугольная промышленность, базирующаяся на восточных отрогах Донецкого каменноугольного бассейна, сконцентрирована в четырех северо-западных районах края — Шахтинском, Усть-Бело-Калитвенском, Красно-Сулинском и Каменском, и в одном южном районе Микоян-Шахаровском, Карачаевской авт. области. В северных районах добывается почти исключительно высокосортный антрацит, в южном же районе добывается исключительно, так наз., Хумаринские курные угли. Из них на долю Хумаринских углей приходится лишь 0,2% общей добычи угля в крае, остальные же 99,8% падают на долю восточного района Донбасса. Общая добыча угля в крае за 1928/29 г. составила 3 176,6 тыс. тонн.

Металлическая промышленность Сев. Кавказа представлена следующими отраслями: цветной и черной металлургией, сельскохозяйственным и общим машиностроением и выработкой металлических изделий. Цветная металлургия сосредоточена в Алагирско-Ардонском районе Сев. Осетинской авт. области и в г. Владикавказе, где расположены крупнейшие в СССР предприятия Алагирского серебро-свинцово-цинкового комбината, а именно Садонские серебро-свинцово-цинковые рудники, Мизурская обогатительная фабрика и Владикавказский рудоплавильный завод. Продукция указанных предприятий за 1928/29 г. (в ценностном выражении) выразилась в сумме 4 542,4 тыс. руб. Черная металлургия сконцентрирована в двух местах — в г. Таганроге и в г. Красном Сулине, где расположены два металлургических завода края, выпустившие в 1928/29 г. продукции на 29 991,2 тыс. руб. Сельскохозяйственное машиностроение сосредоточено в основном в двух городах края — в Ростове и Армавире. Общее же машиностроение имеет

свои предприятия в целом ряде городов, а в частности в гг. Таганроге, Ростове, Краснодаре, Новочеркасске, Ставрополе, Миллерове и Новороссийске. Валовая продукция машиностроительной продукции края за 1928/29 г. выразилась в сумме 36,7 млн. руб., из коих на долю сельскохозяйственного машиностроения приходится 14,3 млн .руб., а на долю общего машиностроения — 22,4 млн. руб. Крупнейшими предприятиями в этой отрасли промышленности являются гигант с.-х. машиностроения — Ростовский Сельмаш с производственной мощностью в 220 тыс. плугов, 23 тыс. сеялок, 110 тыс. уборочных машин, 50 тыс. крестьянских ходов и 3 тыс. тонн запасных частей всего на сумму 70 млн. руб, Таганрогский котельный завод и быв. Русско-Балтийский завод там же, в г. Таганроге.

Силикатная промышленность края, имеющая повсеместно в крае богатейшие сырьевые запасы, распространена во всех районах края, преимущественно в городах, являющихся основными потребителями стройматериалов. Из отдельных отраслей промышленности по выработке стройматериалов наиболее крупное значение имеет цементная промышленность, сосредоточенная в Новороссийском районе, где имеется 10 цементных заводов с производительностью в 3,5 млн. бочек, и в Ростове, где имеются одни целлюлозный и один шиферный заводы. Валовая продукция указанных предприятий за 1928/29 год выразилась в сумме 23 823 тыс. руб. (из общей массы валовой продукции всей промышленности по выработке стройматериалов в 35 млн. руб.).

Пищевкусовая промышленность имеет наибольшее географическое распространение на территории края, охватывая 80 районов (из общего числа последних по краю 116) и пять городов (не считая городов, входящих в состав соответствующих районов). Общая стоимость всей валовой продукции пищевуксовой промышленности края за 1928/29 г. составила 281 401,8 тыс руб., распределяющиеся между главнейшими отраслями пищевуксовой промышленности следующим образом.

Мукомольная	119 169	тыс. руб.
Маслобойная	62 710,5	»
Табачная	27 058,9	»
Консервная	8 554,1	»
Винокуренная	4 675,1	»

Из них мукомольная промышленность наиболее крупные свои предприятия имеет в городах: Ростове, Краснодаре, Георгиевске, Крапоткине и Ставрополе; маслобойная — в Армавире, Крапоткине и Краснодаре; табачная — в Ростове, Сочи, Армавире и Майкопе; консервная — в Ростове, Ставрополе, Темрюке и Краснодаре и винокуренная в Армавирском, Крапоткинском и Майкопском районах и г. Грозном.

Кожевенно-обувная промышленность, занимающая по сумме своей валовой продукции третье место после пищевуксовой и топливной, сконцентрирована в основном в городах Таганроге, где находятся крупнейшие кожевенные заводы, Ростове, Ставрополе и Краснодаре.

Как видно из приведенных выше перечней главнейших пунктов концентрации важнейших отраслей фабрично-заводской промышленности края, наиболее насыщенными пунктами являются города — Ростов, Грозный, Краснодар и Новороссийск, а равно угольные районы бывшего Шахтинского округа, охватывающие до 90% всей промышленности края.

1929/30 год внес значительные изменения в общую картину состояния краевой промышленности, изложенной выше. Окончание строительства ряда консервных и маслобойных заводов, сахарного завода, частичный пуск в эксплоатацию Ростовского Сельмаша и др. вызвали значительный рост валовой продукции фабрично-заводской промышленности края. Еще более глубокие сдвиги намечают в состоянии краевой промышленности контрольные цифры развития народного хозяйства на 1931 год.

Общая сумма капитальных вложений в цензовую промышленность на территории края в 1931 году должна будет, согласно плана, составить 230 млн. руб., из коих на долю промышленности, производящей средства производства (группа «А») падает 198,6 млн. руб. или 86,1% и на долю промышленности, производящей средства потребления (группа «Б») — 31 млн. руб., или 13,9%. Важнейшими об'ектами нового строительства в 1931 г. на территории края намечаются ряд крекинговых установок и трубчаток в нефтяной промышленности, несколько каменноугольных шахт, завершение строительства гиганта с.-х. машиностроения «Ростсельмашстрой» в Ростове н/Д., завод комбайнов, там же, Алагирский комбинат цветной металлургии в Сев. Осетии, ряд деревообрабатывающих заводов, крупный дубильно-экстрактный завод на Черноморском побережьи, кукурузно-сахарный комбинат в Гирее и др. Из числа указанных выше новостроек часть, а именно: ряд лесохимических и деревообрабатывающих предприятий, несколько консервных заводов, крахмало-паточный комбинат и Ростсельмашстрой, — будут закончены строительством уже в 1931 году, часть же перейдет на 1932 год.

Общий об'ем валовой продукции промышленности края в 1931 г. превысит продукцию 1930 г. на 56%, достигнув суммы в 1,5 млрд руб., в том числе по группе «А» — 1,0 млрд. руб., и по группе «Б» — 0,5 млрд. руб. 1931 год должен будет стать первым годом, когда об'ем валовой промышленности края обгонит продукцию сельского хозяйства последнего, завершив тем процесс преобразования края из аграрно-индустриального в индустриально-аграрный.

Параллельно с индустриализацией края быстрыми шагами идет его **электрификация.** К началу мировой войны на территории края насчитывалось около 70 мелких электростанций общей мощностью до 40 тыс. квт., обслуживавших зачастую по одному лишь предприятию. За время мировой и затем гражданской войн электрохозяйство края пришло в катастрофическое состояние. Лишь в 1926 году было положено начало коренной реконструкции электрохозяйства края путем приступа к строительству первой в крае районной электростанции им. т. Артема при руднике того же наименования близ гор. Шахт. К началу 1931 года вступили в работу две мощные ГРЭС: имени т. Артема с установленной мощностью в 44 тыс. квт. и Новороссийская — в 22 тыс. квт, и первая очередь Краснодарской ГРЭС в 11 тыс квт., а всего в трех ГРЭС 77 тыс. квт., т. е. почти вдвое больше, чем все электростанции края в 1913 г.

Кроме указанных выше трех ГРЭС, в стройке находятся: Гизельдонская гидростанция мощностью в 22,5 тыс. квт., Грозненская теплостанция мощностью в 13 тыс. квт. и ряд коммунальных и сельских электростанций.

В 1931 году, кроме продолжения расширения ГРЭС Артем, начинаются строительством Несветаевская теплоэлектростанция и Баксанская гидростанция.

Согласно наметкам пятилетки, к 1933 году край должен быть охвачен мощным кольцом электростанций общей мощностью в 238,7 тыс. квт. (против 70,5 тыс. квт. в 1927 г.).

Кустарная промышленность Северо-Кавказского края, по данным переписи 1929 г., насчитывала около 130 тыс. заведений с общим числом работающих свыше 186 тыс. человек и с валовым оборотом свыше 249 млн. руб. Из отдельных отраслей кустарно-ремесленной промышленности края первое место по сумме валовой продукции за 1928/29 год занимает пищевкусовая промышленность — 144 млн. руб. валовой продукции, затем кожевенно-меховая — 33,5 млн. руб., и наконец, швейно-трикотажная — 26 млн. руб.

По сравнению с валовой продукцией фабрично-заводской промышленности края, продукция кустарно-ремесленной промышленности составила в 1928/29 г. 21,6% от общей валовой продукции всей промышленности края. Однако, в отдельных отраслях, как, например, в деревообрабатывающей и обозостроительной промышленности, удельный вес кустарно-ремесленной промышленности превысил даже вес фабрично-заводской промышленности, составив 51,1%; в тяжелой же промышленности удельный вес кустарно-ремесленной промышленности не превышает 7—8%.

Кустарно-ремесленная промышленность края, в отличие от центральных районов РСФСР, распространена почти повсеместно по краю, не имея явно выраженной тенденции к гнездованию. Лишь отдельные отрасли кустарной промышленности в большей или меньшей степени концентрируются в тех или иных районах, преимущественно — в зависимости от географического размещения сырьевой базы. Так, текстильная кустарная промышленность сосредоточена в национальных авт. областях края с сильно развитым овцеводством; пищевкусовая промышленность — в зерновых и масличных районах края (Армавирском, Крапоткинском, Краснодарском, Невинномысском, Ейском, Сальском и др.). Валовая продукция мелкой и кустарной промышленности составила в 1930 г. 306 млн руб., в том числе промкооперация — 94 млн. руб., т. е. 30,7%. В 1931 г. продукция промкооперации возрастет на 64,9% против 1930 г. (при 7,2% роста валовой продукции всей мелкой промышленности края) и ее удельный вес повысится с 30,7% до 47,3%.

Развитие народного хозяйства края упирается на своем пути в слабую обслуженность края **путями сообщения:** Северо-Кавказский край в настоящее время пересекается двумя главными железнодорожными линиями: Ростов — Баку, связывающей край с Закавказьем и портами Каспийского моря, и Сталинград — Новороссийск, связывающей край с Поволжьем и с портами Черного моря. Кроме того, на севере в пределы края входят конечные участки линий Харьков — Ростов, Донецких ж. д., и Воронеж — Ростов, Юго-Восточных ж. д., связывающих край с центральными районами РСФСР. Общая протяженность железнодорожной сети на территории края составляет 4 484 км, что дает на каждые 100 кв. км территории края лишь 1,5 км (а на каждые 10 тыс. жителей — 4,8 км, в то время, как во Франции, например, еще до войны протяженность железнодорожной сети составляла 9,6 км на 100 кв. км территории и 13,0 км. на 10 тыс. жителей, в Германии соответственно 13,4 км и 10,8 км, а в Бельгии даже 29,9 км и 11,9 км). По сравнению с другими районами РСФСР Северо-Кавказский край в отношении обслуженности его территории железнодорожными путями сообщения значительно уступает не только Московской и Ленинградской областям, но и ЦЧО, Нижне-Волжскому краю и друг.

Это обстоятельство выдвигает необходимость строительства ряда новых железнодорожных линий и пятилетний план намечает постройку на территории края в текущем пятилетии до 400 км новых железных дорог, в том числе ряда лесовозных и горных ветвей, дающих возможность вовлечь в хозяйственный оборот ныне недоступные районы. Из этих линий наиболее важными являются Тебердинская ветка, Лабинская — Псебай, Григориполисская — Медвежье, Канеловская — Азов и друг.

Из внутренних водных путей край прорезается двумя судоходными реками — Доном и Кубанью. Однако, р. Дон судоходна только в нижнем течении от устья до гор. Калача на протяжении около 600 км, выше же Калача судоходство возможно лишь в период весеннего половодья, т. е. на протяжении 3—4 недель, а в остальное время р. Дон (выше Калача) доступна лишь для мелкосидящих судов ничтожной грузоподъемностью. Река Кубань по своим естественным условиям судоходна от устья до станицы Усть-Лабинской, т. е. на протяжении 336 км и даже дальше до Крапоткина; однако, фактически судоходство производится только от устья, или точнее — от г. Темрюка, до гор. Краснодара, т. е. на протяжении около 250 км, так как железнодорожный мост через р. Кубань незначительно возвышается над обычным уровнем воды и не имеет разводных частей. Поэтому выше ж.-д. моста производится лишь сплав леса, преимущественно в плотах.

Столь неблагоприятные условия судоходства по внутренним водным сообщениям края еще до войны поставили на очередь вопрос об их улучшении. Однако, до войны было проведено лишь шлюзование Северного Донца на протяжении от станицы Каменской до впадения в р. Дон, построен один шлюз на Дону и начаты постройкой еще два шлюза. Лишь в 1923 г. представилось возможным закончить достройку Кочетовского шлюза на Дону. В течение настоящего пятилетия предположено закончить достройку второго шлюза на Дону (Константиновского) и приступить к строительству других, входящих в план шлюзования р. Дона.

Задачей последующего пятилетия будет улучшение условий судоходства по р. Дону выше Калача путем шлюзования среднего плеса р. Дона, соединение р. Дона с р. Волгой путем сооружения Волго-Донского канала и улучшение выхода из р. Дона в море путем сооружения глубокого морского подходного канала в Таганрогском заливе Азовского моря к устью р. Дона и дальше по р. Дону до г. Ростова.

Еще хуже, чем железнодорожным и водным транспортом, обслужен край сухопутными безрельсовыми дорогами. Из общей протяженности грунтовых дорог в пределах края в 70 тыс. км лишь 1 тыс. км или 1,5% имеют каменную одежду, остальные же, благодаря характеру почвы (чернозем) и климатическим условиям, в течение 2—3 месяцев в году (осенью и весной) становятся непроезжими.

Наиболее крупными шоссейными дорогами являются Черноморская шоссейная дорога, идущая от Новороссийска до границы края с Абхазией, с ответвлениями на Солнцедар, Прасковеевку и Красную Поляну. От г. Туапсе от Черноморского шоссе идет ветка до Майкопа, от Минеральных Вод идет шоссейная дорога до г. Кисловодска и к г. Владикавказу подходит часть Военно-Грузинской шоссейной дороги, связывающей Северный Кавказ с Закавказьем через Кавказский горный хребет (через Крестовый перевал).

Развитию дорожного хозяйства края особенное внимание уде-

ляется в его горной части в расположенных здесь автономных национальных областях края.

Расположение края вдоль Азовского и Черного морей обусловливает громадное значение морского транспорта для всей экономики края. Еще на заре истории Азовское и Черное моря (называвшиеся греками Меотидой и Понтом Эвксинским) привлекали к себе греческих купцов, построивших еще в VI веке до нашей эры в устьях р. Дона (Танаиса) у места впадения его в Азовское море торговую колонию того же названия Танаис. После разрушения Танаиса вскоре там же начала с XIII века развиваться венецианская колония Тана, которую в XV веке сменил турецкий город Адзак, ныне Азов. И Танаис, и Тана, и Адзак — все это были пункты, через которые шла морская торговля южных народов с северными варварами.

В настоящее время на территории края по побережью Азовского и Черного морей расположены следующие морские порты: Ростов, Азов, Таганрог, Ейск, Ахтари, Темрюк, Тамань, Анапа, Новороссийск, Геленджик, Джубга, Туапсе, Лазаревское и Сочи. Портовое оборудование из них имеют лишь Ростов, Азов, Таганрог, Ейск, Ахтари, Темрюк, Новороссийск и Туапсе, остальные же являются лишь остановочными пунктами, не имеющими никаких сооружений для защиты судов от морской волны. Крупное значение, как по каботажу, так и по внешней торговле имеют лишь Ростовский, Новороссийский и Туапсинский порты, и отчасти Таганрогский порт; остальные же либо являются подсобными частями названных выше портов (Азов по отношению к Ростову, Ейск по отношению к Таганрогу), либо же обслуживают исключительно малый каботаж.

Общий грузооборот края по железным дорогам и водным путям значительно превышает довоенные размеры, составив в 1928/29 г. 16 млн. тонн по отправлению (против 12,3 млн. т в 1913 г.) и около 12 млн. тонн по прибытию. Из них хлебные грузы составили соответственно 1,7 млн. тонн по отправлению и 1,2 млн. тонн по прибытию. Основные грузы края — хлеб, нефть, каменный уголь и цемент в значительных количествах вывозятся за пределы края, как на внутренние, так и на внешние рынки (нефть, цемент).

Жилищно-коммунальное хозяйство края характеризуется тем, что большинство городских поселений края, за исключением лишь немногих крупных промышленных центров, да отчасти—курортных городов края, до войны почти совершенно не имели достаточно развитого коммунального хозяйства и внешнего благоустройства, мало чем отличались от крупных станиц и сельских поселений края. Война, приостановив рост коммунального хозяйства городских поселений края, впоследствии, в период разрухи, вызванной затянувшейся гражданской войной, привела к значительному разрушению коммунального хозяйства края. Лишь за последние годы, начиная с 1926/27 г. жилищно-коммунальное хозяйство края начинает постепенно восстанавливаться. Стоимость основных фондов городского коммунального хозяйства на 1/X 1930 г. составила 177,1 млн. руб., с ростом на 13,8% против предшествующего года.

В 1929 г. из 34 городов края водопроводы имели лишь 18 городов, канализированы были лишь 2 города, трамвай имелся лишь в 4 городах, а автобусы — лишь в 3 городах; наконец, электростанции имелись лишь в 25 городах. Хотя мостовые имелись во всех 34 городах, однако замощено было лишь 18% общей площади улиц и проездов. Таким образом, в области коммунального благоустройства перед краем стоят еще громадные задачи по подтягиванию этой отстающей отрасли народного хозяйства края.

Жилищный фонд в городах края к началу 1929 г. составлял 179,2 тыс. строений с жилой площадью в 9 185 тыс. кв. м, что составляло в среднем 5,6 кв. м на 1 человека городского населения (при средней по РСФСР без Москвы и Ленинграда в 5,3 кв. м). Однако, в отдельных городах, являвшихся промышленными центрами, в которых рост промышленности обгонял рост жилищного фонда, как Грозный, Шахты, Туапсе и др., средняя норма жилой площади на 1 душу городского населения была значительно ниже среднекраевой.

В связи с этим, в крупных размерах развертывается новое жилстроительство. В 1931 г. вложения в жилстроительство по обобществленному сектору составят 44,9 млн. руб.

Торгово-складское хозяйство насчитывает на территории края ряд крупнейших элеваторов, емкостью до 3 500 тонн, холодильников и крупных мясокомбинатов. План 1931 г. наметил вложение в капитальное строительство по линии потребкооперации в сумме свыше 12 млн. руб.

В области **социально-культурного строительства** Северо-Кавказский край имеет ряд особенностей, связанных с многонациональным составом его населения и последствиями национальной политики старой царской России, смотревшей на Кавказ, как на свою колонию. Население Северо-Кавказского края насчитывает в своем составе 101 национальность, говорящие каждая на своем языке. Многие из них лишь в последние годы, уже при Советской власти, приобщились к письменности, постепенно вводя в употребление латинизированный алфавит взамен арабского.

При средней грамотности по краю в 38,2% (по данным переписи 1926 г.) некоторые отсталые национальности (чеченская, ингушская) насчитывают в своем составе лишь 4—8% грамотных, при чем среди женщин этот процент в некоторых районах падает даже до 1%. Это обстоятельство делает ликвидацию неграмотности и введение всеобщего обязательного обучения, особенно в национальных районах края, задачей громадной политической важности. В 1927/28 учебном году процент охвата детей школьного возраста начальным обучением составил по краю в целом 54,8%, в 1928/29 году — 55,6%, в 1929/30 г. — 65,2%. С 1/X 1930 г. во всех городах, поселках городского типа, в совхозах и районах сплошной коллективизации введено всеобщее обязательное начальное обучение. Контингент неграмотных и малограмотных, ликвидирующих свою неграмотность и малограмотность, составлявший в 1927/28 г. 101,1 тыс. человек, к 1930 г. возрастает до 887 тыс. человек, а на 1931 г. намечен в количестве 1 500 тыс. чел., что делает вполне реальным выполнение поставленной перед краем задачи ликвидации неграмотности к 1932 году.

Школьная сеть края, насчитывавшая в 1927 г. около 89 тыс. школ I и II ступени из года в год постепенно растет. Растет также и сеть школ повышенного образования (ФЗУ, ШКМ и др.), особенно школ крестьянской молодежи; так, против 91 ШКМ в 1928/29 г., число ШКМ в 1929/30 г. увеличилось до 145. Их клиентура, насчитывавшая в 1927/28 г. 12 тыс. человек (выпуск — 1 918 человек), в 1930 увеличивается до 13 тысяч (а выпуск — до 1 950 чел.).

Сеть ВУЗ'ов, почти совершенно отсутствовавшая в крае до революции (существовал лишь Донской политехнический институт в г. Новочеркасске, да во время войны из Варшавы был переведен в Ростов н/Д. Варшавский Университет), в 1930 г. была представлена 9 ВУЗ'ами и ВТУЗ'ами, а именно: Северо-Кавказский государственный

университет в г. Ростове н/Д., Донской политехнический институт, Сельскохозяйственный институт и Ветеринарный институт в г. Новочеркасске, Сельскохозяйственный, Педагогический и Медицинский институты в г. Краснодаре и Сельскохозяйственный и Педагогический горские институты в г. Владикавказе. Число студентов высших учебных заведений края, составлявшее в 1927/28 г. 9 330 человек, в 1929/30 г. увеличилось до 11 614 человек, а в 1930/31 г. до 20000 человек; выпуск студентов с 1 194 человека увеличился в 1929/30 г. до 2 074 человек.

Столь значительный рост всей системы народного образования в крае был обеспечен значительным увеличением ассигнований на эту отрасль социально-культурного строительства. Так, общий об'ем бюджета народного образования в крае (из всех источников финансирования) с 52,4 млн. руб. в 1927/28 г, возрос до 96,7 млн. руб. в 1929/30 г. и намечен на 1931 г. в сумме 155,9 млн. руб.

Состояние здравоохранения в крае характеризуется тем, что смертность детей до 1 года в 1928 г. дала 14 случаев смерти на 1 000 рождений против 31 случая смерти в 1913 г., а естественный прирост населения в 1928 г. составил 29,5 человек на 1 000 жителей против 16,5 человек в 1913 г. Сеть учреждений здравоохранения значительно выросла по сравнению с дореволюционным ее состоянием и достигла в 1930 г. количества в 1 303 различных лечебных заведения. Число больничных коек в 1930 г. составило 10 257 коек, в городах и 5 704 койки в селах; на 1931 г. эти цифры соответственно повышаются до 11 275 и 7 000. В среднем по краю в 1930 г. на каждые 1 000 городских жителей приходилось больничных коек 5,4, а в 1931 г. — 5,7 коек, а на каждые 1 000 сельских жителей — 0,78 и 0,94 койки, что дает рост средней по городу на 5,6%, а по селу — на 20,5%.

Общий об'ем бюджета здравоохранения по краю с 30,0 млн. руб. в 1927/29 г. вырос до 44,82 млн. руб. в 1929/30 г. и на 1931 г. составит 55,53 млн. руб.

Курортные богатства края делают его наравне с Крымом «всесоюзной здравницей». Курорты Кавказских минеральных вод (Кисловодск, Ессентуки, Пятигорск Железноводск) пользуются мировой известностью и по своим бальнеологическим богатствам далеко превосходят многие знаменитые курорты Зап. Европы (уступая им в благоустройстве). В Кисловодске находится знаменитый источник Нарзан, дающий сильно углекислую землисто-горькую воду с примесью железа. В Ессентуках имеется большое число источников самого разнообразного состава, которые можно разделить на соляно-щелочные, серно-щелочные и сульфатно-глауберово-горький источник № 20; особенно известным является соляно-щелочный источник № 17. Пятигорские источники, относящиеся по своему минеральному составу к типу углекисло-сероводородных соляно-глауберово-землистых терм, в основном употребляются, главным образом, для ванн. Наконец, в Железноводске находится несколько углекислых щелочно-глауберово-землистых источников, имеющих высокое целебное действие.

Кроме Кавказских минеральных вод, громадной известностью за последнее время начинают пользоваться Мацестинские источники вблизи Сочи в 4 км от берега Черного моря, отличающиеся богатым содержанием сероводорода и хлористого натрия.

Как Кавминводы, так и Мацеста являются курортами общесоюзного значения. Кроме них, на территории края находится еще ряд лечебных местностей с минеральными источниками, важнейшими из кото-

рых являются Горячеводск, Серноводск, Горячий Ключ, Ейск, Кумагорск и др.

Кроме минеральных источников, Северо-Кавказский край богат также грязевыми озерами: Тамбуканское озеро близ г. Пятигорска, грязь которого обладает громадными лечебными свойствами, а также Приазовское и друг., используемые пока еще далеко недостаточно.

Курортные богатства края, представлены также большим числом горных, морских и континентальных климатолечебных местностей. Морские курорты: Сочи, Геленджик, Кабардинка, Анапа, горные курорты: Теберда, Красная Поляна, Нальчик, континентальная Манычско-Грузская санитарная станция (для легочных больных) в 80 км от ст. Пролетарской и др. Многие из перечисленных выше курортов по своим климатическим условиям не уступают знаменитым курортам Зап. Европы, пользующимся мировой известностью.

Направление в Северо-Кавказские курорты значительных капитальных вложений (строительство гостинниц, санаторий, путей сообщения и пр.) даст возможность в большей степени, чем ныне, использовать неисчислимые богатства, заложенные в курортных местностях края.

Бурные темпы роста народного хозяйства всего Союза социалистических советских республик рисуют богатейшие перспективы также и перед Северо-Кавказским краем. Обладая, с одной стороны — значительными запасами полезных ископаемых (нефть, цемент, каменный уголь, полиметаллические руды и др.), ценными породами лесных насаждений (дуб, пихта, бук, тисс, и др.) и громадными гидроэнергетическими ресурсами, а с другой, являясь по своим климатическим и почвенным условиям богатейшим сельскохозяйственным районом СССР, расположенным при том близ удобных портов и морских путей сообщения, соединяющих СССР с внешними рынками, Северо-Кавказский край постепенно из аграрного района стал уже теперь индустриально-аграрным и стоит на пути превращения в индустриальный район. По завершении социальной реконструкции своего сельского хозяйства на базе сплошной коллективизации распыленных крестьянских хозяйств в мощные колхозы, расширения совхозного сектора, как наиболее последовательно социалистического типа сельского хозяйства, и укрепления производственной связи между совхозами и колхозами в форме совхозно-колхозно-аграрно-индустриальных комбинатов, край станет районом, снабжающим СССР не только продукцией своей добывающей промышленности, но и промышленной продукцией переработки своего сельскохозяйственного сырья, вывозя за пределы края непереработанную сельскохозяйственную продукцию лишь в виде исключения и в самых незначительных количествах. Тогда в системе народного хозяйства Северо-Кавказский край получит значение индустриального района, снабжающего остальные районы СССР избытками своей нефти, каменного угля, цветных металлов, химической и лесохимической продукцией, пиломатериалами и продуктами деревообработки и громадным ассортиментом продукции промышленности по переработке сельскохозяйственого сырья.

ДАГЕСТАНСКАЯ АССР.

Дагестанская АССР организована в 1921 году из прежнего горного Дагестана и плоскостных районов — Кизлярского, Ашкулакского и Хасав-Юртовского и занимает территорию в 57,3 тыс. кв. км, прилегающую на востоке к Каспийскому морю и граничащую на западе с Северо-Кавказским краем, на юге — с Грузинской и Азербайджанской ССР и на севере — с Калмыцкой областью. Дагестан разделен на 29 районов с центром в г. Махач-Кале. Сельсоветов — 595.

В дореволюционное время Дагестан был отсталым с.-х. районом, где примитивное скотоводство играло главную роль. Отношения между землевладельцами — князьями и ханами и населением носили резко выраженные феодальные черты. Октябрьская революция, отдавшая помещичьи земли крестьянству, открыла перед краем широкие возможности развития его народного хозяйства в целом.

Хотя Дагестан продолжает оставаться и в настоящее время сел.-хозяйственным районом со скотоводческой специализацией и развитыми кустарными промыслами, но проблема дальнейшего развития края определяется задачами развертывания крупной промышленности, главным образом горной и нефтяной, для чего имеется собственная сырьевая и энергетическая база.

По рельефу Дагестан разделяется на три зоны: равнинная, предгорная и горная. Нагорный Дагестан примыкает к главному Кавказскому хребту и является малодоступной страной вследствие изрезанности глубокими ущельями и теснинами. Между горными цепями, спускающимися в направлении к Каспийскому морю, расположены долины, представляющие собой переход к равнинной части Дагестана. Равнинная зона тянется узкой полосой вдоль Каспийского моря и в районе дельты р. Сулак переходит в Кизлярские, а затем Ногайские степи.

Равнинная часть характеризуется глинистыми и известковыми почвами; плодородные почвы расположены в низовьях реки Самура, на Теркемейской равнине и в Юртовском районе. В Предгорье — лесс, местами — чернозем; в Нагорном Дагестане—плодоносные почвы встречаются лишь редкими островками.

Климат отличается неравномерностью осадков: до 800 мм в год в Нагорном Дагестане и до 300 мм в низменных районах; лето знойное, зима суровая.

Реки бурны, с большой высотой падения воды. Главные из них, имеющие большое значение для сельского хозяйства как оросительные каналы — река Сулак и Самур, прорезающие Нагорный Дагестан; река Терек — на низменном севере края и река Кума.

Лесами Дагестан не богат; в равнинной части леса сохранились лишь по реке Самуру. В Нагорном Дагестане леса встречаются только в недоступных для человека местах. В предгорной полосе сильно развита культура фруктовых деревьев — черешня, абрикос, персик, мин-

даль, инжир и т. д. Распространено тутовое дерево, питающее шелковичного червя.

Богатство ископаемых составляет отличительную черту Дагестана: особым разнообразием отличается юго-восточная часть. Нефть разрабатывается в многочисленных местах вдоль ж.-д. линии Дербент—Махач-Кала. На прибрежной полосе встречаются выходы горючих газов, имеющие промышленное значение («вечные огни»); в горах — залежи ртути, серы, каменного угля, селитры, цинково-свинцовые, мышьяковые, висмутовые и железные руды; кварцевый песок высокого качества, разнообразные глины, известняки фосфориты и т. д. Однако, богатства эти изучены недостаточно и промышленное использование их только начинается.

Население исчисляется на 1/IV 1930 г. в 857,8 тыс. чел., из коих городского больше 11%. В рабочем возрасте 424,3 тыс., из них в городах 58,5 тыс. Плотность населения чрезвычайно неравномерна, наиболее населенными являются горные части Дагестана, преимущественно вдоль речных долин. В среднем, на 1 кв. км приходится 15 человек. Население разнообразно — свыше 80 отдельных народностей. Основная масса — лезгины и чеченцы (до 65%), затем кумыки, ногайцы, калмыки, тюрки, армяне, горные евреи, осетины, немцы, украинцы и т. д. Русские (12,5%) — потомки первых колонизаторов (казаков) живут, главным образом, в равнинном Дагестане. Центр Дагестана — г. Махач-Кала (32 тыс. жителей). На берегу Каспийского моря порт соединен каналом «Октябрьская революция» с Чир-Юртом. Другие крупные города: Дербент — центр южного Дагестана (23 тыс. жит.), Кизляр — 10,5 тыс. жит., Буйнакс — 10,9 тыс. жит. и поселок городского типа Хасав-Юрт (6,9 тыс. жит.).

Сельское хозяйство является основным занятием населения и имеет потребительский характер; пригодные для земледелия земли нагорного Дагестана находятся на высокогорных плато и в низменных долинах, так как только в этих местах имеется достаточное количество влаги. Восточная часть характеризуется резким недостатком осадков, и там земледелие всецело зависит от системы оросительных сооружений. На 1930 г. посевная площадь исчисляется в 314 тыс. га, а в 1931 г. она достигает по плану 350тыс. га, при чем зерновые культуры занимают 71,7%, технические 16,5%, в том числе хлопок — 8,7%. Ограниченные размеры удобных земель выдвигают перед полеводством Дагестана проблему усиленного развития технических культур (кенаф, хлопок и др.) и садоводства, имеющих по климатическим условиям Дагестана все данные для их развития.

Техническая реконструкция полеводства Дагестана прежде всего выражалась в коренной ломке способов обработки земли. Сохранившиеся от глубокой древности деревянная соха, борона и т. п. орудия вытесняются с.-х. машинами и тракторами. В 1930 году снабжение машинами выразилось в 1,4 млн. руб., а в 1931 г. усиливается до 3,3 млн. руб. В 1930 г. было тракторов 410 единиц, а в 1931 году число их увеличивается до 800.

Заболоченные земли подвергаются осушке — в 1930 г. осушено до 9 тыс. га. Оросительная сеть охватывает 20 тыс. га. Население переходит на обобществленный труд. На 1/I 1931 г. коллективизация выражалась в 10% или 19 тыс. крестьянских хозяйств, в 1931 г. она поднимается до 24% или 45 тыс. хозяйств. Посевная площадь колхозов в 1931 г. достигает 88,3 тыс. га. Совхозное строительство охватывает 41,3 тыс. га посева. Имеется два виноградовинодельческих совхоза. Од-

ним из мероприятий по реконструкции сельского хозяйства является переселение на плоскость жителей горных частей Дагестана, где особенно остро ощущается земельная теснота.

Садоводство в Дагестане развито издавна. До войны под виноградниками было занято до 10 тыс. га и садами до 6 тыс. га. Во время гражданской войны садоводство потерпело значительные разрушения, но за последнее время быстро восстанавливается, и площадь садов и виноградников достигает 11 тыс. га. Фрукты Дагестана идут на экспорт как в свежем, так и консервированном виде.

Скотоводство сильно развито, но отличается первобытным кочевым характером. Специализируется на молочном скоте и мелком — овцы и козы. Недород кормов в предыдущие годы сильно сократил овцеводство и крупный рогатый скот, однако в 1930 году стадо значительно ремонтировалось и достигло: по крупному рогатому скоту 710 тыс. голов, по овцам и козам — до 2 555 тыс. голов. Природные условия Дагестана благоприятны для развития скотоводства. В горной части — альпийские пастбища, в низменной — степи, дающие весной обильные корма. Для развития скотоводства принимаются меры по улучшению пород скота, организуются производства по переработке шерсти и других продуктов скотоводства, создаются сыроваренные и маслоделательные заводы. Одной из очередных задач является перевод пастбищного кочевого скотоводства на более интенсивные его формы. Организованы два овцеводческих совхоза с 210 тыс. га пастбищных угодий.

Рыбный промысел развит главным образом — на побережьи Каспийского моря, где весной проходят косяки сельдей, частиковой и красной рыбы. Основной сельдяной промысел концентрируется в районе устья реки Самур и к северу. Аграханский залив — район смешанного рыболовства.

Кустарная промышленность Дагестана имеет корни в глубокой древности. Выработкой предметов домашнего обихóда в Дагестане занималось более половины населения. Продукция имеет экспортное значение в особенности коврово-ткацкий промысел. Главные виды — обработка металла, выделка предметов из шерсти; продукция исчислена в 1930 году в 34 млн. руб. Кооперировано 15% кустарей; в 1931 г. кооперируется до 33%.

Основной проблемой пятилетнего плана развития Дагестана является создание прочной индустриальной базы в плоскости рыбной, консервной, стекольной, нефтяной и горной промышленности и мощной энергетической базы на основе использования местных водных ресурсов и горючих газов.

Энергетические запасы рек Дагестана и в особенности р. Сулака и его притоков значительны; однако, использование их еще невелико. Мощность станций в 1930 г. 3,1 тыс. квт. и отпуск энергии 7,8 млн. квт. час. В 1931 г. мощность доводится до 4,8 тыс. квт.; начинается строительство Гергебельской гидростанции 4,5 тыс. квт.; расширяется станция в Махач-Кале до 2,0 тыс. квт. В дальнейшем намечена гидростанция мощностью до 100 тыс. квт. на р. Сулак.

Промышленность развита слабо. Основная отрасль — рыбная; имеется свыше 50 промыслов, из коих 11 промыслов механизированы. Подсобными предприятиями являются два бондарных завода в Махач-Кале и на Белинджe и холодильник в Махач-Кале. Консервная промышленность занимает второе место. Рыбоконсервный завод в Махач-Кале, Буйнакский фруктовый консервный — до 2 млн. банок, Хасав-Юртовский овощный до 10 млн. банок. Механическая баночная мастерская на

15 млн. банок. Стекольная промышленность Дагестана — еще молодая отрасль. Завод «Дагестанские огни» выстроен в 1922 году и является первым стекольным заводом с машинами Фурко. Завод работает на естественных газах. Текстильная промышленность представлена фабрикой «III Интернационал»; вступает шерсте-прядильная в Дербенте. По кожевенной — имеется кожзавод в Буйнаксе; значительно развита винокуренная — центральный спирто-коньячный завод в Кизляре с мощностью свыше 850 тысяч градусов спирта.

Валовая продукция на 1930 г. исчислена в 26,0 млн. руб., при чем нефтяная дает 29%, стекольная — 16%, пищевкусовая — 25,5% и текстильная — 20,6%. В целом группа «А» — 51,0% и «Б» — 49,0%.

В 1931 г. вложения в промышленость усиливаются и направляются, главным образом, на нефтяную, стройматериалы, химическую и консервную. Строится цементный завод в Махач-Кале на 1 500 тыс. бочек; заводы сернистого натра (10 тыс. тонн), сульфата (12 тыс. т), жидкого стекла (13 тыс. т), формалиновый завод, бондарный, клепочный, лакричный (2 тыс. т), консервный в Дербенте на 30 млн. банок и др.

Продукция в 1931 г. возрастает до 50 млн. руб. Главным образом за счет пищевкусовой, нефтяной, текстильной и стекольной.

Железная дорога Баку — Дербент — Махач-Кала — Гудермес протяжением 418 км и с ветками на Кизляр и Буйнакс, проходящая по берегу Каспия — единственная в Республике.

Общая длина **водных** путей (морских и речных) 951 км, из них сплавных 444 км.

Гужевые дороги имеют длину 458 км, из них Военное шоссе до Гуниба от Буйнакса и от Хунзаха в Ботлих 169 км. В 1931 году начинаются работы по проведению ряда шоссейных дорог.

Автотранспорт получает 181 машину. Расширяется телефонная сеть городская и межрайонная. Дорожное хозяйство в горном Дагестане имеет особенное значение, так как сообщение между населенными пунктами ведется пока исключительно вьючными тропами, и индустриализация этого края в значительной степени зависит от состояния путей сообщения. Использование гидроэнергии Дагестана позволит в будущем разрешить и эту проблему.

Коммунальное хозяйство обогащается новыми водопроводами, усиливаются санитарно-гигиенические мероприятия в городах, что особенно важно при наличии малярийных очагов; расширяются городские электростанции; обращено внимание на внешнее благоустройство городов. **Жилищный** фонд в 1931 году возрастает до 532,8 тыс. кв. м, вновь возводится 33,8 тыс. кв. м, средняя норма жилплощади доводится для городского жителя до 5,25 кв м. Особенно значительны сдвиги в **культурно-социальном** строительстве. Охват начальным обучением доводится до 108,0 тыс. детей; на рабфаках обучается свыше 1 200 чел.; затраты на массовое просвещение в 1931 году усиливаются. Обучение в школе на национальном языке находит широкое применение. Литература (газеты, книги) выходит на местных наречиях. Усилено внимание мероприятиям по **здравоохранению:** расход на одного жителя возрос до 7,03 рубля против 3,94 руб. при общем бюджете в 6,2 млн. руб. Число больничных коек в городах увеличивается до 520 и в селе до 600. Число сельских врачебных участков — 85. Число постоянных яслей 275 в городах и 150 — в селе.

Бюджет Дагестана на 1931 г. исчислен в 39,3 млн. руб. с ростом против 1930 г. в 74,6%.

Создание сети электростанций на основе водной энергии и наличие неисчерпаемых природных богатств создают твердые предпосылки для индустриализации края. С другой стороны, реконструкция сельского хозяйства, осуществление рационализаторских мероприятий в области рыболовства, овощного дела и садоводства — усилит сырьевую базу промышленности и поставит разноплеменный, отсталый ныне Дагестан в ряд пролетарских районов СССР, разрешив тем самым и его национальную проблему.

КАЗАКСКАЯ АССР.

Казакская Автономная ССР (Казакстан) была образована в 1920 г. (первоначально под наименованием Киргизской АССР [1]) из бывших военных областей — Уральской, Тургайской, Акмолинской, Семипалатинской, части Закаспийской (б. Мангишлакский уезд) и части б. Астраханской губ. (Букеевская орда), а также выделенной впоследствии из состава Казакской АССР — б. Оренбургской губ. В 1925 г., в результате средне-азиатского национального размежевания, в состав Казакской АССР вошли обширные области б. Туркреспублики — Сыр-Дарьинская, Семиреченская (Джетысуйская) и Аму-Дарьинская, и Казакстан окончательно завершил свое оформление как автономное национально-государственное целое в системе Советского Союза.

По своему современному **административному** составу Казакская АССР (после упразднения 12 округов) разделяется на 182 района; Казакской АССР представлен на утверждение правительства РСФСР новый проэкт районирования, согласно которому число районов доводится до 121); в состав КАССР входит также Кара-Калпакская автономная область (образованная на территории б. Аму-Дрьинской обл.), разделяющаяся на 10 районов [2]).

Расположенная на юго-востоке азиатской части СССР (между 46° и 87° вост. долготы и 41° и 55° сев. широты) Казакская АССР ограничивается на западе и северо-западе — Каспийским морем, Нижне-Волжским краем и Средне-Волжской областью, на севере — Уральской и Западно-Сибирской областями, на востоке — Западным Китаем (провинция Синь-Цзянь), на юге — Киргизской АССР, Узбекской и Туркменской Союзными ССР.

Простираясь от устья Волги до Китая, Казакстан занимает огромную территорию в 2 983,6 тыс. кв. км (более, чем в 6 раз превышает территорию современной Франции).

В 1930 году Казакской АССР был отпразднован 10-летний юбилей своей пролетарской автономии (Декрет ВЦИК и СНК 1920 г. подписанный В. И. Лениным), обеспечившей возможность достижения крупней-

---

[1]) Коренное население Казакстана называет себя «казаками», наименование «киркизы» — неправильно; киргизами называются жители горной области Ср. Азии—Киргизской АССР (прежние кара-киргизы).

[2]) Постановлением Президиума ВЦИК от 20 июля 1930 г., утвержденным III Сессией ВЦИК XIV созыва, Кара-Калпакская А. О., в соответствии с волеизъявлением трудящихся масс области, выделена из состава Казакской АССР и ныне входит непосредственно в РСФСР.

ших успехов в ликвидации вековой хозяйственной и культурной отсталости.

Этот обширный край, издавна известный как район кочевников и примитивного сельского хозяйства, невиданными темпами развертывает грандиозную социалистическую стройку, быстро видоизменяя прежний народно-хозяйственный облик и повышая свое значение в хозяйственной системе СССР.

В дореволюционный период Казакстан являлся одной из наиболее отсталых окраин царской России, подчинившей ее своему господству в первой половине 18-го века. Доминирующей формой хозяйственной деятельности коренного казакского населения являлось экстенсивное пастбищно-кочевое скотоводство. С последним связана и определенная система общественно-производственных отношений — патриархально-родовое устройство. Хищническая эксплоатация природных богатств края, проводимая царским правительством, насильственная колонизация с из'ятием у казакского населения лучших земель и пастбищ (в общей сложности было из'ято до 20 млн. га), проникновение в степь ростовщического торгового капитала и пр. — все эти моменты, ломая старые социально-экономические формы, разрушали скотоводческое хозяйство, лишали его устойчивости, вызывали классовое расслоение, рост джетачества (бедняков) и проч. Обширные недровые богатства Казакстана использовались в самой слабой степени, так как удаленность важнейших месторождений от удобных путей сообщения, ничтожное развитие в крае железных дорог, необходимость крупных вложений капитала, весьма затрудняли организацию их промышленной эксплоатации.

Русский промышленный капитал неохотно шел на крупное строительство в Казакстане, и на его территории работал главным образом торговый капитал, занятый скупкой скотоводческого сырья и завозом промышленных товаров и извлекавший из этих операций двойную прибыль. В тяжелой индустрии оперировал иностранный, главным образом английский капитал, начавший приливать с конца 19 века. Немногочисленные концессионные предприятия хищнически эксплоатировали лучшие и богатейшие месторождения, не оказывая влияния на развитие хозяйства местного населения.

Огромные сырьевые богатства выкачивались из края, лучшие земли изымались в колонизационный фонд. Глубокий хозяйственный кризис основной отрасли народного хозяйства — скотоводства, обеднение широких масс населения, отсутствие крупных, хорошо оборудованных промышленных предприятий — таковы были результаты колониальной политики царизма.

К моменту революции, Казакстан представлял район с ярко выраженным аграрным направлением, поставлявший продукты экстенсивного животноводства и экстенсивного полеводства.

Пролетарская революция круто изменяет создавшиеся условия. Разгром колчаковской армии, ликвидация националистического правительства «Алаш-Орда» (политическая партия казакской буржуазно-националистической интеллигенции) обеспечили возможность создания трудовыми массами казакского населения Советского Казакстана, развернувшего при поддержке всего пролетариата СССР огромную работу по хозяйственной и культурной перестройке своего края. Отсталая аграрная страна превращается в страну аграрно-индустриальную. Развертывается грандиозная стройка — построен Турксиб (Туркестано-Сибирская жел. дорога), растут фабрики и заводы, сооружаются новые гиганты общесоюзного значения, строится химический комбинат в Ак-

тюбинске, широко развивается Риддеровский полиметаллический комбинат, Карагандинское угольное месторождение дает в ближайшие годы сотни тысяч тонн угля, пущен Карсакпайский медный комбинат, организуется ряд крупнейших совхозов, в бурных темпах развивается хлопководческое хозяйство. Далеко двинуто вперед развитие одной из важнейших отраслей скотоводческого хозяйства: вместо 29,5 млн. голов в 1913 году, поголовье стада в 1930 г. составило 40 млн. голов. Конфискация имуществ баев-полуфеодалов, передел сенокосных и пахотных угодий, землеустройство на классовой основе обеспечили социально-классовые сдвиги, нанесли сокрушительный удар вековому господству баев и аксакалов. Велики достижения и по линии социально-культурного строительства: в несколько раз увеличилась сеть школ, развиваются культурно-просветительные учреждения, строится национальная культура.

Структура народного хозяйства к началу реконструктивного периода характеризуется значительным преобладанием отраслей сельского хозяйства, главным образом, животноводства. Валовая продукция сельского хозяйства составляет 86,5% всей продукции народного хозяйства КАССР, в том числе: животноводство — 54,0%; растениеводство — 27,4%, лесное хозяйство — 2,8%. Валовая продукция промышленности (крупной и мелкой) составляет лишь 13,5% всей народно-хозяйственной продукции. По удельному весу в хозяйстве СССР, наибольшее значение имеет продукция животноводства Казакстана: заготовка шерсти — 31,6%, кож крупных — 10,2%, мелких — 16,3%, мяса — 19%, а также зернового хозяйства: заготовки пшеницы — 15,9% и хлопководства — посевы хлопка — 9% от посевов хлопка СССР.

Будущее значение Казакстана в экономике СССР определяется наличием в его недрах свыше 61% всех союзных запасов меди, 33% свинца и 21% цинка.

Сохраняя за Казакстаном крупнейшее значение основной продовольственно-сырьевой базы Союза, реконструкция народного хозяйства КАССР идет по линии широкого использования его производительных сил на базе сочетания реконструируемого сельского хозяйства с развертыванием промышленности.

По устройству **поверхности** Казакстан в своей большей части представляет страну обширных степей и пустынь, и лишь на востоке и юго-востоке основной равнинно-степной рельеф края принимает характер горной страны. Однако, равнины Казакстана отнюдь не представляют однородного целого и характеризуются чрезвычайным разнообразием своих физико-географических условий.

Равнины и возвышенности Казакстана можно разделить на следующие геоморфологические области:

1) Прикаспийская низменность, Приуральское плато и плоскогорье Усть-Урт; 2) Западно-Сибирская равнина; 3) Возвышенности Арало-Иртышского водораздела; 4) Арало-Балхашская равнина; 5) Низменность Кызыл-Кумского (Сыр-Дарьинского) бассейна; 6) Равнины Чу-Или-Балхашского бассейна; 7) Горные системы Алтая, Тарбагатая и Тянь-Шаня.

Западная или Прикаспийская низменность — глинисто-песчаная степь, с севера ограничивается отрогами Общего Сырта, с юго-востока — плоскогорьем Усть-Урт, возвышенной равниной, лежащей между Каспийским и Аральским морями. Граница Усть-Урт с низменностью обозначается в виде интересного геологического явления: высокого отвесного обрыва — «ч и н к».

Север Казакстана занят южной частью Западно-Сибирской равнины. С юга лежат небольшие Кокчетавские горы и ряд возвышенностей Арало-Иртышского водораздела: Кызыл-Рай, Каркарала, Улу-Тау, сопки и пр. Область внутреннего Казакстана занимает обширная Арало-Балхашская равнина. На юго- востоке Арало-Балхашской низменности расположена возвышенная равнина Бек-Пак-Дала (Голодная степь) — пустынная песчано-глинистая степь.

На юге песчаные пустыни Арало-Балхашской равнины (Арысь-Кум, Кара-Кум и др.) сливаются с пустынями Кызыл-Кумской низменности в Туркестанской части Казакстана (Южный Казакстан). Большая часть этой низменности занята известной пустыней Кызыл-Кум — одной из величайших пустынь Средней Азии. Здесь находится равнина «Голодная Степь» (не смешивать с Гол. Степью Арало-Балхашской равнины), получившая известность в связи с планами больших ирригационных работ.

Другой обширной областью Казакстана является низменность Чу-Или-Балхашского бассейна, покрытая в большей своей части неподвижными и сыпучими песками, Муюн-Кум, Тау-Кум, Сарык-Ишик-Отрау, Люк-Кум и др. Лишь ближе к горам пески переходят в глинистые и лёссовые степи, и там группируются культурные оазисы.

Основной равнинно-степной рельеф поверхности Казакстана резко нарушается на востоке и юго-востоке, где располагаются непрерывные цепи высоких и многочисленных горных хребтов, принадлежащих к горным системам Алтая, Тарбагатая и Тянь-Шаня. В сев.-восточном углу Семипалатинского района находится один из высочайших терика — Тянь-Шаньской системы («Небесные горы»). В пределах Катай, Сибирь и Казакстан. В пределах последнего находятся Нарымский хребет (с вершинами 3—3,5 т. м.), Курчумские горы, Калбинская и др. С юга примыкают горные гряды Тарбагатая. Далее же, на юг, начинается область одного из величайших горных массивов Азиатского материка Тянь-Шаньской системы («Небесные горы»). В пределах Казакстана расположена лишь часть многочисленных цепей этой огромной системы, отдельные вершины которой достигают 7,3 тыс. м (Хан-Тенгри).

Наиболее северным отрогом является Джунгарский Ала-Тау, затем следует Заилийский Ала-Тау с западным отрогом — Чу-Илийскими горами. Еще южнее располагается следующая мощная складка Тянь-Шаня — Кунгей-Ала-Тау, находящийся в пределах Казакстана своей западной частью — Александровским хребтом. Наиболее западным отрогом Тянь-Шаня является далеко врезывающийся в степь хребет Кара-Тау, к юго-восточной части которого примыкает Таласский Ала-Тау. И, наконец, восточные части хребтов Терскей-Ала-Тау и Мустага, переходя в центральный Тянь-Шань образуют крайнюю восточную границу Казакской АССР.

По огромным размерам своей территории, чрезвычайному разнообразию форм ее рельефа от низменностей, лежащих ниже уровня океана на 25,5 м, до высочайших горных вершин в 5,5 тыс. м — Казакстан представляет целую своеобразную страну.

В пределах Казакстана протекают многие большие реки, принадлежащие к нескольким различным бассейнам.

Реки западной части относятся к бассейну Каспийского моря: Крупнейшая из них р. Урал с многочисленными притоками в среднем течении: Чаган, Иртек, Илек и др. Являясь большой судоходной рекой, Урал имеет большое значение для экономики края также и своими

рыбными богатствами. В Каспийское же море впадают другие реки этой части Казакстана: Уил, Сагиз, Эмба.

В северной и северо-восточной части Казакстана текут своим верхним и средним течением большие сибирские реки, принадлежащие к бассейну Северного Ледовитого океана: Ишим (с притоками Ахань-Бурлук, Джаныспай и др.) Тобол (притоки Уй, Аят, горько-соленый Убаган) и могучий Иртыш, протекающий в пределах Казакстана на протяжении свыше 1 210 км (из общего протяжения в 4 тыс. км); наиболее значительные притоки этой реки, играющей крупную роль в хозяйственной жизни Восточного Казакстана, — рр. Курчум, Нарым, Бухтарма, Ульба, Кокпекты, впадающие в Иртыш в пределах возвышенностей Алтая.

Две значительные реки: Сары-Су и Иргиз и более мелкие — Нура, Белукты, Кок-Тас, Аще-Су и др. орошают Арало-Балхашскую низменность, крайне бедную проточными водами.

В Южном Казакстане крупнейшей водной артерией является река Сыр-Дарья (Яксарт древних географов), которая служит источником жизни огромной части Средней Азии, орошает такие культурные оазисы, как Ферганский, Ташкентский (Узбекская ССР). В пределах Казакстана находится среднее и нижнее течение этой реки, принимающей на его территории весьма незначительное количество притоков: рр. Арысь, Бугун и Каранчик. В Аральское же море впадает другая величайшая река Средней Азии — Аму-Дарья, нижнее течение которой и дельта (размерами до 10 тыс. кв. км) находятся в пределах Кара-Калпакской АО.

Весьма богата проточными водами Чу-Или-Балхашская низменность. Наиболее крупной рекой является р. Или (с притоками — Чилик, Талгар, Курту и др.), берущая начало в пределах Китая и впадающая в озеро Балхаш. Кроме р. Или в Балхаш впадают довольно значительные реки Каратал, Аксу, Лепса, Аягуз. К бассейну степных озер принадлежит большая р. Чу, впадающая в озеро Саумал-Куль, р. Талас, реки — Тентек, Урджар, Эмель, впадающие в озеро Ала-Куль. Реки играют огромную роль в хозяйственной жизни Казакстана. Во многих его районах, особенно в Южном Казакстане, только наличие рек обуславливает возможность земледелия.

Своеобразный характер поверхности Казакстана, большое число котловин и замкнутых районов, лишенных стока, явились причиной образования многочисленных о з е р, достигающих подчас крупнейших размеров. Крупнейшим внутренним водоемом Казакстана является Аральское море — третье по величине озеро на земном шаре (площадь свыше 60 тыс. кв. км), уступающее по размерам лишь Каспийскому морю и Верхнему озеру в Сев. Америке. Вторым по размерам озером Казакстана является Балхаш (площ. 17 т. кв. км). Многочисленные и крупные озера находятся в большинстве районов Казакстана — на западе соленое Индерское озеро (с запасами соли свыше 500 млн. тонн), соленые и горько-соленые Чорхан, Кара-Батон, Камыш-Самарские и др., во внутреннем Казакстане целые системы горько-соленых озер: Курган-Туз, Чалкар, Дурукча, Тениз, Чубар-Тениз, Арыс-Куль, Таш-Куль и др.; на севере и северо-востоке — соленые: Тенгиз (12 т. кв. км), Коряковское, Карабаз, Джексы и др. и пресные — Кургальджин, Щучье, Чебачье, Чаглы, Копа, Боровое (близ которого находится один из лучших кумысных курортов Б о р о в о е) и др.; в юго-восточной части — системы озер с оз. Ала-Куль во главе; в горных районах также находятся многие озера: альпийское озеро Марка-Куль, Гайсан и др.

Несмотря на наличие многих больших рек, Казакстан в общем весьма беден водой: целые обширные районы вовсе лишены воды. Крупные реки бедны притоками. Лишь северные районы и районы высокогорных областей хорошо, сравнительно, орошены. В близкой зависимости от рельефа и гидрологических условий находится и почвенный покров Казакстана. По характеру преобладающих почв край можно разделить на следующие почвенные зоны: 1) серо-бурая и бурая зона каменистых и глинистых песчаных пустынь и степей с большим развитием солончаков, бугристых и сыпучих песков — область Кызыл-Кумского бассейна, южная часть Арало-Балхашской равнины, бассейн Эмбы, Прибалхашье; 2) зона каштановых почв, серовато-каштановые суглинки — степи Акмолинского, Павлодарского, Каркаралинского районов, среднее течение Урала, Илека и др., злаковые степи Джетысу; 3) черноземная зона — шоколадный, суглинистый и лессовидный чернозем и подзолистые почвы: приуральские черноземные степи, Тоболо-Ишимо-Иртышское междуречье, долины и склоны горного Казакстана.

В Южном Казакстане, преимущественно, находятся мощные отложения лёсса, или желтозема, образующегося благодаря разрушению мягких горных пород (деятельность ветра, сухость климата) и залегающего к югу от песчаных пустынь Кызыл-Кума и др.

Лёсс является плодороднейшей почвой, и на его основе образовались наиболее цветущие культурные оазисы средней Азии.

Климат Казакстана характеризуется как ярко выраженный континентальный, отличающийся значительной сухостью и резкими годовыми колебаниями температуры. Амплитуда средне-годовой температуры достигает громадных размеров: от + 15° (в юго-вост. районах) до — 2° (в сев. областях горного Казакстана).

Количество годовых осадков колеблется от 90 до 385 мм, но большая часть Казакстана характеризуется определенной их недостаточностью: $^2/_3$ территории находятся в зоне, где число осадков менее 250 мм в год. Резкие колебания температуры, непродолжительность переходных времен года, сухость воздуха, малое количество осадков, сильные ветры — основные характерные черты континентального и засушливого климата Казакстана, создающего ряд препятствий развитию сельского хозяйства (периодически повторяющиеся стихийные бедствия, засуха, бескормица, массовый падеж скота, вследствие зимней гололедицы и пр.).

Основным типом флоры Казакстана является степная растительность. На севере лежит пояс умеренно-влажных ковыльно разнотравных степей с мощным травяным покровом (ковыль, типец, степной овес, тонконог, пырей), перемежающийся кустарниковыми породами (чилига, таволга, шиповник и др.). Далее располагается пояс сухих злаковых (ковыльных) степей. Переходным является пояс полупустынь, растительный покров которых состоит из ковыльно-типцевых форм, уступающим место полыни и солянкам. На юге лежит обширный пояс пустынь и пустынных степей с безраздельным господством полыни и солянок типичной флоры песчаных степей — кустарники саксаула (саксауловые леса) джузгуна, баялыча, кок-пека, колючка джан-так и др. Лишь местность с глинисто-щебнистыми и сыпучими песками (барханы) представляет безжизненную равнину, вовсе лишенную растительности. Особо следует отметить чрезвычайно редкий, единственный в мире вид полыни, цитварная полынь («дармина»), произрастающей лишь в Чим-

кентском районе (нижнее течение р. Арысь) и содержащей ценное лекарственное вещество — сантонин (глистогонное средство).

Лес в Казакстане встречается лишь на крайнем сев. западе (Общий Сырт) и областях горного Казакстана, где имеются большие районы хвойного и лиственного леса.

Следует упомянуть также о растениях каучуконосах: хондрилла, тау-сагиз, а, затем, заросли кендыря (вид текстильного сырья).

Фауна Казакстана весьма богата и разнообразна. Наряду с весьма распространенными во многих районах хищниками (волки, тигры, барсы, рыси, медведи и проч.) встречаются породы ценных пушных зверей: горностай, куница, выхухоль, барсук и пр. Особенно ценится марал (вид горного оленя), рога которого употребляются как лекарство.

Недра Казакстана таят в себе громадные **ископаемые богатства:** каменный уголь, нефть, медные, цинковые, свинцовые, железные руды, золото, серебро, фосфориты, марганец и т. д.

Наиболее крупным месторождением каменных углей является Карагандинское (в 180 км от Акмолинска), соединеннное узкоколейной ж. д. с Спасским медеплавильным заводом. Запасы его по 7 известным пластам исчислялись в 5 млрд. тонн, но в последнее время обнаружено 22 пласта и размеры запасов, несомненно, значительно больше. Карагандинский уголь отличается рядом ценных качеств, из которых особенно важна его высокая спекаемость. В этом районе имеется еще ряд месторождений с меньшими запасами угля: Сары-Адырское, Рождественское, Куу-Чеку и др. Другим крупным месторождением углей является Экибастусское, с запасами до 250 млн. тонн (в 125 км от Павлодара и 115 км от пристани Ермак на Иртыше). Многие пласты Экибастусских углей дают хороший кокс. Из прочих месторождений следует отметить Берчогурское, с хорошо коксующимися углями, расположенное близ Ср. Азиатской ж. д., Байконурское, Кендерлыкское и ряд других. Всего на территории Казакстана известно до 75 месторождений каменных углей.

Железные руды встречаются во многих районах КАССР. Наиболее значительными, могущими иметь промышленное значение, являются месторождения в Каркаралинском районе: Кен-Тюбе, Тогай I и II, Турткуль, с общим запасом до 42 млн. тонн магнитного железняка и железного блеска; затем в Джеказганском районе, Успенском, Кзыл-Эспинском и др. В бассейне р. Эмбы, на сев. восточном побережьи Каспийского моря, находятся обширные площади **нефтеносных** земель, так наз. Урало-Эмбенский район, площадью свыше 75 тыс. кв. км. Промышленная добыча нефти ведется лишь на промыслах Досор, связанных двумя нефтепроводами с пристанью Ракуши и Макат. Вовлекаются в эксплоатацию Сагиз, Баучунас, Южный Макат, Бек-Баны и др. Нефть обнаружена и в др. районах Казакстана — Мангишлакском, Джетысу, Саракамышская котловина, но месторождения ее изучены весьма слабо.

Огромное общесоюзное значение имеют многочисленные месторождения **медных руд.** В ряде районов Казакстана, особенно восточной части, находятся обширные рудоносные площади меди и полиметаллов, при чем ведущиеся разведки продолжают открывать новые, подчас крупнейшие месторождения. В довоенное время разрабатывались, главным образом, месторождения Спасско-Успенского района, дававшие значительную часть всей медной продукции страны. Английские концессионеры хищнически эксплоатировали рудные богатства, выбрав

пласты руд с наиболее высоким процентом содержания меди. Кроме эксплоатировавшихся Успенских рудников в этом районе имеется ряд других месторождений, слабо разведанных.

Обширным рудоносным районом является Джеказганский (площадью свыше 100 кв. км), с выявленными запасами до 100 тыс. тонн. На базе медных руд этого района сооружен Карсакпайский горно-металлургический комбинат, начавший выплавку меди в 1928/29 году.

В последние годы обнаружен ряд крупнейших месторождений медных порфировых руд в Прибалхашском районе — Коунрат с огромными запасами до 375—500 тыс. тонн. и др. Своеобразный характер имеет Баян-Аульский район, в пределах которого находятся ценные группы медных месторождений: Джилтавская (Коктав-Джертас, Коктав-Джал, Маин-Койнар), Чидертинская, Экибастусская (с колчеданным месторождением Май-Каин) и др. Сплошным рудным районом является Каркаралинский, характеризующийся залеганием полиметаллических руд с большим содержанием меди: Беркаринская группа, Колпаковская, Самомбетовская и др. месторождения. Из прочих месторождений следует отметить: Илийские медно-свинцовые, затем обнаружены выходы медных руд в Кустанайском районе, Чирчикском, Аулиэ-Атинском и др.

Крупное значение имеют **полиметаллические руды,** наиболее мощные месторождения которых находятся в районе Алтая. Важнейшее из них Риддерское, соединенное узкоколейной ж. д. с Усть-Каменогорском (на р. Иртыше) и содержащее золото, серебро, цинк, свинец медь. Близ ст. Бухтарминской находится — Зыряновский рудник. Из других групп полиметаллических месторождений следует отметить юго-западную, Турланское месторождение, затем Кзыл-Эспинскую, Коксалинскую и др.

Золото встречается как в виде россыпей — (Нарымский, Курчумский и Калбинский хребты Алтая, Кокчетавский р.), так и рудное: Ак-Джал, Даутай, Кульджин.

Марганцевые руды имеют несколько месторождений, в том числе громадное месторождение на Мангишлаке, близ форта Александровского, с запасами свыше 8 млн. тонн металлического марганца и менее значительные (Найзаташское, Джездынское в районе Улутавских гор и др.).

Фосфориты встречаются в ряде крупных месторождений в Актюбинском районе, Сыр-Дарьинском, Мангишлакском и др. В промышленную эксплоатацию вовлекается Актюбинское месторождение.

Особенно значительны в Казакстане залежи **соли** — самосадочной: озеро Индерское, Коряковское и ряд соленых озер от Каспийского моря до Иртыша. Глауберовая соль в огромных количествах встречается в Карабугасском заливе. Селитра встречается в ряде районов по р. Сыр-Дарье.

Из прочих ископаемых следует отметить корунд (месторождение Селон-Бугу — одно из крупнейших в СССР), графит — (район Сергиополя) ванадий (р. Сулеймансая), вольфрамовые руды (в виде шеелита близ Борового), хромистый железняк (Орский р.), асбест (р. Улу-Тау, Кара-Калпакия, близ Балхаша и др.), барит, а также залежи известняка, песка, глин, гипса, выходы твердых каменных пород и пр. видов строительных материалов.

Стремительные горные реки Казакстана заключают громадные запасы энергии, мощность которых исчисляется миллионами квт. Огромные природные богатства Казакстана до последнего времени в весьма

слабой степени подвергались использованию. Эти ресурсы обеспечивают базу для создания мощной индустрии, превращения Казакстан в крупнейший горнопромышленный район страны.

Население Казакстана составляло (на 1/IV-30 г.) 7 251,2 тыс. чел. в т. ч. в Кара-Калпакской АО — 332,9 тыс. чел. Городское население составляет в КАССР всего лишь 9,2%,быстро возрастая в последние годы. Городское население в Кара-Калпакской АО — 5,8%.

Плотность населения составляет в среднем 2,4 чел. на 1 кв. км, но распределение его на территории крайне неравномерно. Наименее заселенными являются пустынные области внутреннего Казакстана (Темирский, Тургайский, Челкарский, Каркаралинский р.р.) и плоскогорье Усть-Урт, где плотность падает до 0,4 — 1,0 чел. на кв. км. Населенные же места и городские центры располагаются, главным образом, в северной черноземной полосе (Кокчетавский, Петропавловский Усть-Каменогорский, Бухтарминский, и др. рр.), по долинам рек — Урал, Иртыш, Сыр-Дарья и Аму-Дарья, Талас, Или и др. и в предгорных районах. Кольцом неправильной эллипсоидной формы населенные районы охватывают обширные центральные области Казакстана, являясь как бы продолжением больших населенных массивов соседних областей (Поволжье, Сибирь, Средняя Азия).

Национальный состав Казакстана отличается значительной пестротой; на его территории проживают представители около 200 народностей. Но большинство из них представлено единицами, лишь 16 народностей представляют более или менее значительные группы (не менее полпроцента всего населения). Большинство населения составляют казаки — 57,1% (по переписи 1926 г.), число которых превышает все группы населения, взятые вместе.

Значительную группу населения составляют русские — 19,6% (в том числе русские казаки — 4,2%) и украинцы — 13,2%, проживающие преимущественно в северных и северо-восточных степных районах (Кустанайский, Актюбинский, Петропавловский, Акмолинский, Семипалатинский и др.), а также на юге, в районах неполивного земледелия. В Южном Казакстане проживает значительное количество узбеков — 3,2%. Из прочих народностей на территории КАССР проживают татары, киргизы, туркмены, таджики, таранчи, дунгане, кашгары и проч. В Кара-Калпакской АО большинство (относительное) составляют каракалпаки — 38,1%. Остальную часть населения составляют туркмены, казаки, узбеки и др.

Центром Казакской АССР является гор. Алма-Ата (б. Верный) с 45,4 тыс. жителей, расположенный в Южном Казакстане. Из прочих городов следует отметить Семипалатинск с 56, тыс. жителей, Петропавловск — 47,4; Уральск — 36,3; Кустанай — 25,4; Кзыл-Орда (б. Перовск, бывший в 1925 г. по 1928 г. областным центром КАССР) 22,6 т. ч. Уст.-Каменногорск 13,9; Павлодар 17,9; Аулиэт-Ата 24,8; Чимкент 21,0; Туркестан 21,8; Акмолинск 13,0; Кокчетав 11,0; Гурьев 12,0; областным центром Кара-Калпакской АО является г. Турткуль 4,2 тыс. жит. Из других городов ККАО следует отметить г. Чимбай.

Трудовые ресурсы Казакстана характеризуются наличием 3,910 тыс. чел. в рабочем возрасте (на 1930 г.). Большой задачей является создание из прежних кочевников кадров казакского пролетариата, как индустриального, так и сельскохозяйственного. Однако задача эта разрешается с успехом, и число промышленных рабочих-казаков превышает уже 60 тысяч.

Промышленность Казакстана вследствие упоминавшихся причин естественно и, главным образом, исторического порядка, развивалась до революции весьма медленно. Одной из первых начала развиваться горнодобывающая и горнозаводская промышленность. Ко времени революции довольно крупное значение приобрела добыча нефти, меди, золота, каменного угля, соли. Однако, многочисленные месторождения полезных ископаемых изучены были весьма слабо, и размеры добычи находились в резкой диспропорции с действительными возможностями.

Развитию горнодобывающей промышленности препятствовало также и то, что самые свойства большинства месторождений не способствовали созданию небольших предприятий с незначительным основным капиталом, но требовали применения сложного и дорогостоящего оборудования и постановки производства в крупном масштабе.

Лишь после революции, с началом реконструктивного периода, промышленное развитие Казакстана начало развертываться в широких размерах.

Общий размер валовой продукции всей цензовой промышленности КАССР составил в1930 г. — 77,8 млн. руб. против 37 млн. руб. в 1925/26 г. Число промышленных рабочих — 34,8 тыс. чел. Тяжелая индустрия дает 68% всей валовой продукции. Первое место занимает металлическая — 33,6%, затем, следует лесная (саксаул) и деревообрабатывающая — 18,6%, кожевенная — 14,2%, топливная — 13,6%, химическая — 11,4%, пищевкусовая — 4% и пр.

Одним из крупнейших горнопромышленных предприятий являются Эмбененские **нефтяные промыслы** треста «Эмба-нефть» (промыслы Досор, Макат и др.). Добыча нефти далеко превысила довоенные размеры (117 тыс. тонн) и быстро развивается с 133 тыс. т в 1922/23 г. до 330 тыс. т в 1930 г.

Крупнейшее значение имеет **цветная металлургия.** Одним из наиболее мощных предприятий является Риддеровский полиметаллический комбинат в составе: Риддеровских рудников, обогатительной фабрики, свинцового завода, строящегося цинкового завода и гидростанции на р. Ульбе. Риддеровское предприятие, принадлежавшее до революции иностранной концессии известного Л. Уркварта, не только полностью восстановлено, но и значительно выросло и дает 5 тыс. тонн чистого свинца, 22 тыс. т цинковых концентратов, а также золотую и серебряную продукцию. Другим крупным предприятием цветной металлургии является также принадлежавший иностранной концессии Карсакпайский медеплавильный комбинат, состоящий из Джеказганских медных рудников, обогатительной фабрики, Байконурских каменноугольных копей и выстроенного заново медеплавильного завода. Комбинат этот полностью восстановлен, быстро растет, на рудниках заложен ряд мощных шахт, выстроен рабочий городок, продукция достигает 5 тыс. тонн черновой меди.

Крупнейшим предприятием цветной металлургии Казакстана является организованный в 1929 году трест «Казмедстрой», которому предстоит работать на рудах мощного месторождения Коунрат, Успенского рудника и др. В настоящее время форсируются работы по сооружению жел. дорог, связывающих сеть обогатительных фабрик на рудниках с центральным районным медеплавильным заводом (предпол. на р. Нуре). Общая мощность этого завода составит 50 тыс. тонн меди и 10 тыс. тонн свинца.

Заканчиваются подготовительные работы по эксплоатации Турланских месторождений свинца. Выплавку руд этого месторождения предполагается вести на существующем небольшом Аулиэ-Атинском свинцовом заводе, а затем осуществить постройку мощного Чимкентского свинцового завода.

Каменноугольные предприятия до недавнего времени находились (и частью находятся) на консервации (Карагандинские копи, Экибастус). Восстановление Карагандинских копей выдвигает дальнейшую задачу организации крупной каменноугольной промышленности на базе огромных запасов этого месторождения, использующегося до сего времени в самой небольшой степени. Главнейшей задачей Карагандинских копей является снабжение углем предприятий цветной металлургии Казакстана, а также Магнитогорского завода (Уральская область). Намечается восстановление Экибасстузских каменноугольных копей.

В составе Карсакпайского комбината эксплоатируется другое каменноугольное предприятие КАССР — Байконурские копи.

Из числа многочисленных **каменноугольных** месторождений Казакстана к ближайшему использованию намечаются месторождения Чимкентского района и района р. Или, если изыскания дадут благоприятные результаты. Из других горнопромышленных предприятий следует указать золотопромышленные (отроги Южного Урала, верховья р. Тобол, Калбинские горы, Ак-Джал) и солепромышленные предприятия (эксплоатируется до 30 озер из общего числа 3 тыс. соленых озер; добыча соли 317 тыс. тонн комовой соли и 65 тыс. тонн молотой). Крупнейшее предприятие — «Павлодарсоль».

В перспективе намечается широкое использование железорудных месторождений Казакстана (Кентюбе-Тогайское и др.) с сооружением мощного металлургического завода, но в настоящее время металлопромышленность представлена небольшими металлодобывающими предприятиями, ремонтно-механическими заводами и т. п.

Лесная промышленность быстро развивается за последние годы. Сооружена Коскудукская ж.-д. ветка, давшая доступ к крупнейшему массиву саксауловых зарослей; закончено строительство Илийского лесопильного завода, расширяется и реконструируется Семипалатинский лесопильный завод и организуется новое камышитовое производство. **Силикатная** промышленность представлена небольшим Чуйским цементным заводом, кирпичными заводами и др.

Химическая промышленность лишь начинает создаваться в КАССР. На базе фосфоритных месторождений близ Актюбинска сооружается Актюбинский химический комбинат, который будет состоять из фосфоритных рудников, обогатительной фабрики, известковых печей, преципитатного цеха и серно-кислотного завода и др.

Развивается добыча сульфата в Карабугазском заливе Каспийского моря, увеличиваемая с 50 тыс. тонн (1929/30 г.) до 100 тыс. тонн к концу пятилетия; добыча глауберовой соли составляет 80 — 90 тыс. тонн. Проектируется коксо-химическая установка на Карагандинских углях для производства металлургического кокса, с использованием побочных продуктов для производства удобрений и нефтяных продуктов.

Из числа предприятий легкой химии, следует указать на Чимкентский химико-фармацевтический завод, вырабатывающий сантонин из особого вида полыни «дармина», произрастающей только в Казакстане. Вся мировая потребность в сантонине (употребляющегося как глистогонное средство против определенного вида глистов) удовлетворяется

производством Чимкентского завода (до 15 тыс. кг в год). Завод этот перерабатывает также сырой опий (опийный мак разводится в некоторых районах Южного Казакстана), вырабатывая различные алколоиды (морфин, кодеин, папаверин, тебаин и др.). Проектируется развитие ряда отраслей химической промышленности в связи с наличием различных видов растительного сырья: эфироносные растения, камфарная полынь, дубильные растения — корни тарана, кермека, чухры; красильные растения и т. п. Особое внимание уделяется каучуконосам: травянистое растение кустарникового типа — хондрилла, а также тау-сагиз, дающие значительный выход каучука и открывающие широкие перспективы в области развития каучуковой промышленности. На 1931 год проектируется создать 100 тыс. га промышленных плантаций и контрактуется 50 тыс. га; для первичной обработки наплывов хондриллы строятся заводы в разных пунктах с лабораториями при них.

Значительное развитие в Казакстане получила **кожевенная** промышленность, располагающая обширной сырьевой базой и не требующая особо сложного и дорогого оборудования. Крупнейшим предприятием является Семипалатинский кожзавод, с годовой производительностью 140 тыс. крупных кож; ряд кожзаводов имеется в других районах КАССР: Актюбинске, Петропавловске и пр., и намечается строительство новых кожевенных и овчинных заводов и обувных фабрик (Семипалатинск, Петропавловск, Алма-Ата, Кара-Калпакской АО и др.).

Текстильная промышленность представлена Алма-Атинской суконной фабрикой и пимокатно-кошмовальными предприятиями в Петропавловске и Уральске. Намечается в течение ближайших пятилетий постройка хлопчато-бумажных фабрик в Алма-Ата и Чимкенте, суконных фабрик в Семипалатинске и Актюбинске; мешочной фабрики (на кенафе) в Алма-Ата, шелкомотальных фабрик (в Алма-Ата и Кара-Калпакской АО).

В Южном Казакстане работает также ряд хлопкоочистительных заводов, сеть которых значительно расширяется.

Пищевкусовая промышленность представлена маслобойными заводами, маслобойно-мыловаренными, использующими семена хлопка, а также рядом мукомольных предприятий (Семипалатинск, Петропавловск, Кустанай и др.) и т. п.

Несмотря на высокие темпы развертывания промышленного производства Казакской АССР, удельный вес его в народном хозяйстве еще очень невелик. Основные установки пятилетнего плана КАССР, недавно пересмотренные в сторону увеличения, интенсивно проводятся в жизнь последние годы, что обусловило заметные сдвиги в народно-хозяйственной структуре Казакстана.

Важнейшей задачей индустриального развития Казакстана является создание мощной промышленности по добыче и переработке его огромных ископаемых богатств и развитие целого ряда предприятий по переработке продуктов сельского хозяйства. За истекшие годы уже достигнуты крупные сдвиги в реализации этой установки развертыванием капитального строительства на Эмбанефти, Карсакпае, Риддере, Казмедстрое, Средазсвинце (Турланское месторождение), Актюбинском химкомбинате и т. д. В настоящем, третьем году пятилетки, достигаются дальнейшие сдвиги в создании новых центров горнодобывающей и горнозаводской индустрии. Вкладывается 111,1 млн. руб. в капитальное промышленное строительство. Развертывается строительство рудников, обогатительных фабрик, рабочих поселков, двинуто сооружение

цинкового завода на Риддеровском комбинате, вводится в действие новое оборудование на Карсакпайском медеплавильном комбинате, подготовляется пуск свинцово-плавильного завода Средазсвинца (Сулеман-Сай). Форсируется глубокое бурение на Эмбенских нефтяных промыслах, ведется новое шахтное строительство на каменноугольных предприятиях, создается новый центр тяжелой химии: строительство Актюбинского фосф. комбината, растут масштабы эксплоатации каучуконосных растений, развивается химико-фармацевтическая промышленность. В эти основные отрасли — топливо, цветной металл, химическая промышленность — вкладывается до 87% всех вложений в промышленность.

Развертывается дальнейшая реконструкция соляной промышленности: постройка под'ездных ж.-д. веток, солемолки на Бурлинском озере, развитие добычи сульфата. Организуется и развивается производство стройматериалов — начинается постройка цементного завода, ряда кирпичных заводов, черепичных и известковых, реконструируется Семипалатинский лесопильный завод, строится Петропавловский передвижной лесозавод, камышитовые и др. Ведутся исследовательские работы по сооружению бумажной фабрики на местном сырье. Для обслуживания нужд крупного социалистического сельского хозяйства, создается сеть небольших ремонтно-механических заводов в целях ремонта с.-х. машин, сборки и проч. Легкая индустрия, базирующаяся на переработке местного с.-х. сырья, реконструируется и развивается — окончание реконструкции Алма-Атинской суконной фабрики, Петропавловского кожзавода, расширение Алма-Атинской табачной фабрики, постройка кожзавода в Кара-Калпакской АО, сооружение Семипалатинского маслобойного завода, создание мощной мукомольной базы, постройка фруктово-мясо-рыбо-консервных заводов и т. д.

Развернутое осуществление пятилетнего плана промышленности является начальным периодом коренной реконструкции народного хозяйства Казакстана, обеспечивающим его переход на более высокую степень развития производительных сил.

Казакстан располагает огромными запасами **энергетических** ресурсов как тепловых, так и гидравлических.

Мощные **угольные месторождения** (Караганда, Экибастус и др.) и водная энергия рек (Уба, Ульба, Бухтарма, Или, Чу, Чирчик) — могут обеспечить мощное развитие энергетической базы. Слабое промышленное развитие, огромные пространства и пр. оставляло эти ресурсы почти вовсе неиспользованными. Общая мощность всех электростанций КАССР составляла в 1930 г. лишь 11,6 тыс. квт и повышается в 1931 г. до 12,4 тыс. квт.; выработка энергии — 27,9 тыс. квт., повышаясь до 40,9 тыс. квт. Существующие электростанции Казакстана — это мелкие станции коммунального типа, обслуживающие, в ряде случаев, промышленные предприятия (Семипалатинская, Алма-Атинская, Уральская и др.).

Проектируется строительство четырех районных электроцентралей: из них две тепловые: Карагандинская — на штыбе Карагандинских угольных копей, для обслуживания мощного промышленного комбината (Успенские рудники, химзаводы, каменноугольные копи и пр.) и Ленгеровская — на угле месторождения близ Чимкента, где вырастает ряд промышленных предприятий; остальные две гидростанции — Убинская в районе Риддеровского комбината и Илийская на р. Или, которая обслужит южную часть района Турксиба с развитием рисосеяния и ряда крупных предприятий легкой индустрии.

Сельское хозяйство является основной и доминирующей отраслью народного хозяйства Казакской АССР, дающей свыше 85% всей его продукции. В соответствии с физико-географическими условиями и историческими судьбами края, господствующей формой является экстенсивное пастбищно-кочевое скотоводство. По своей социально-экономической структуре, пастбищно-кочевое скотоводство может быть охарактеризовано как единое хозяйство общественной ячейки — рода, который является хозяйствующим субъектом в лице старейших членов рода (патриархально-родовое устройство). Этот тип общественно-производственных отношений, приводивший к безраздельному господству полуфеодалов-баев, до революции сохранялся во многих районах Казакстана и лишь отчасти нарушался влиянием земледельческой колонизации, воздействием торгового капитала и т. п. Только пролетарская революция, да и то не в первые годы, обеспечила проведение мероприятий (конфискация имущества, классовое землеустройство и пр.), подорвавших значение бая и муллы и на первое место выдвинула аульный совет. Скотоводческое кочевое хозяйство является весьма неустойчивым, в огромной степени завися от природных условий. Джут — падеж скота от бескормицы, эпизотии и прочие стихийные бедствия наносили огромный урон кочевому скотоводству. В последние годы развернута огромная работа по социалистическому переустройству скотоводческого хозяйства Казакской АССР. Организация крупных скотоводческих совхозов (организациями — «Скотовод», «Овцевод»), вовлечение мелких хозяйств в колхозное строительство, создают возможность подведения технической базы под животноводство и его интенсификации, вывода его из подчинения стихии, разрешения кормового вопроса и решения важнейшей проблемы оседания кочевого и полукочевого населения.

В 1930 г. общее поголовье стада составляло: лошадей — 3 280 тыс. голов, крупн. рогат. скота — 5 067 тыс. гол., в том числе коров — 1 646,8 тыс. гол., овец и коз — 19 776 тыс. голов, свиней — 58,2 тыс. голов.

Общее число животноводческих совхозов составляет 65 и доводится к концу пятилетия до 365, с 11,3 млн. гол. скота. Создаются огромные мясошерстные фабрики, играющие крупнейшую роль в реконструкции животноводства, являющиеся источником снабжения сырьем кожевенных заводов, суконных фабрик, консервных предприятий, мясохладокомбинатов, маслодельных заводов, мыловаренных и пр. Коллективизация животноводческих хозяйств доводится до 74%, а в чисто кочевых районах до 19%.

Животноводство Казакстана имеет крупнейшее общесоюзное значение. Его продукция составляет 35 — 40% всей животноводческой продукции СССР. В разрешении животноводческой проблемы Казакстан является центральным районом СССР. Из отдельных отраслей животноводства КАССР следует отметить каракулеводство, развитое, главным образом, в Кара-Калпакской АО, а также коневодство — производство верховой кавалерийской и рабочей лошади.

Древнейшими районами **земледелия** являются культурные оазисы Южного Казакстана, где развито интенсивное хозяйство с ценными техническими культурами на искусственно-орошаемых землях. Другой характер имеет земледелие в сравнительно недавно освоенных районах северо-западной, северной и северо-восточной полосы КАССР, характеризовавшейся преобладанием экстенсивной залежно-переложной системы с развитием зерновых культур товарного значения.

В ряде районов имеют место смешанные формы земледельческо-скотоводческого хозяйства, связанные с колонизацией края и оседанием кочевников. В предгорных районах Южного Казакстана — развито так наз. «богарное» земледелие, т. е. земледелие на неполивных землях.

Общая посевная площадь составляла в КАССР — 4 527,6 тыс. га, увеличиваясь до 6 115 тыс. га в 1931 г., в том числе площадь под совхозами составляет 707,3 тыс. га, колхозами — 3 421,6 тыс. га. Площадь под зерновыми составляла — 81%, техническими — 12%, в том числе хлопком — 200 тыс. га; сеяными травами — 3,1%.

Посевная площадь Кара-Калпакской АО составляет — 105,5 тыс. га, увеличиваясь в 1931 г. — 147 тыс. га, в том числе площадь под хлопком — 62 тыс. га.

Казакстан является одним из важнейших зерновых районов Союза, производящим около 1/10 всей союзной продукции пшеницы. Климат и почвенные условия благоприятствуют широкому развитию зернового хозяйства — площадь пахотно-пригодных земель определяется от 23 до 46 млн. га, из которых использована небольшая, сравнительно, часть. Создан и строится ряд крупных зерносовхозов — фабрик зерна, в 1930 г. имелось 19 зерносовхозов. Крупнейшую роль Казакстан играет и как район развития ценных технических и специальных культур. Площадь посевов **хлопка** далеко превзошла довоенную; одна десятая часть всей хлопковой продукции Союза дается Казакстанским хлопководством. Завершение постройки Турксиба, организация крупных коллективных хлопководческих хозяйств (совхозы: «Пахта Арал» и ряд вновь организуемых совхозов и колхозов) обеспечивают доведение к концу пятилетия площади под хлопком до 415 тыс га, в том числе в Кара-Калпакской АО — 115 тыс. га.

Успешно идет развитие других видов текстильного сырья; растут посевы кендыря — совершенно новой культуры и кенафа, заменяющего импортный джут. Выявлены широкие возможности развития в Казакстане рисосеяния; к концу пятилетия посевы риса составят 100 тыс. га, из них 50 тыс. га в совхозах Рисотреста. Намечается развитие посевов кукурузы и сои. Огромное народно-хозяйственное значение имеет разведение каучуконосов — хондриллы и тау-сагиза (35% каучука), открытого в горах Кара-Тау.

В деле развития хлопководства и прочих технических культур большое значение имеет крупное **ирригационное строительство,** развертывающееся в Южном Казакстане. Приступлено к разрешению задачи орошения обширных площадей: Голодной Степи, Чарадаринской степи и Отрарской, выдвигается ирригационная проблема Чирчик — Ангрена и задача сооружения оросительных систем в Илийском районе (рис.). В Кара-Калпакской АО осуществляется переустройство Чимбайской и Шураханской ирригационных систем. Пригодные к орошению новые площади составляют более 5 млн. га; в хлопковых районах — 1,5 млн. га.

Одним из основных мероприятий в сельском хозяйстве Казакстана является перевод кочевников на оседлое положение. В 1929/30 году переведено 84 тыс. хозяйств и к концу пятилетия намечен перевод на оседлость 350 тыс. кочевых и полукочевых хозяйств. Намечается выделение опытно-показательных районов, где перешедшие на оседлое положение хозяйства будут являться наглядным примером преимуществ этого положения; организуются сено-фуражные базы. Массовое оседание, происходящее на базе простейших форм коллективи-

зации, окончательно завершит процесс ликвидации докапиталистических форм кочевого быта, обеспечив организацию сельскохозяйственного производства казакского населения на социалистических основаниях.

С оседанием близко связаны **землеустройство и мелиорация,** в частности, расширение лиманного орошения в Центр. Казакстане. В дореволюционное время, землеустройство в КАССР вовсе не проводилось. Проведение землеустройства в европейских хозяйствах покончило с чересполосицей и пр. результатами бессистемного распределения переселенческих участков. В кочевых же районах землеустройство устраняет неравномерное использование пастбищ различными группами кочевников. Земельная реформа в Южном Казакстане сыграла огромную роль в подавлении байско-кулацких элементов, передало в руки бедняцко-середняцких масс большое количество хорошей пахотной земли и луговых угодий.

Развитие и обобществление сельского хозяйства обусловили и рост его производственно-технической базы. Доисторические орудия соха и омач вытесняются плугом и сложными с.-х. машинами. Наличие тракторов в 1930 г. составило 5,8 тыс. шт. и в 1931 г. составит — 14,6 тыс. шт., в том числе в совхозах — 10,1 тыс. шт. и колхозах 4,5 тыс. шт. С.-х. машин завозится на сумму 47,3 млн. руб. Химических удобрений (в переводе на стандарт) — 17,4 млн. тонн.

Индустриализация сельского хозяйства имеет крупнейшее значение в Казакстане как мощном производящем сел.-хоз. районе. Наряду с предприятиями по первичной обработке сел.-хоз. продукции, развивается строительство сооружений по ее хранению, организуется техническая база товарооборота.

Ведется крупное мельничное строительство, постройка элеваторов и механизированных амбаров, а также ряда мясных комбинатов и мясохладобоен, маслозаводов, маслохранилищ, сыроваренных заводов, казеиновых, шерстомоек, химзаводов и проч.

Кустарные промысла играют крупную роль в экономике Казакстана. Натуральная система кочевого скотоводческого хозяйства обусловила обслуживание потребностей кочевого населения продуктами домашнего кустарного труда. Кочевники изготовляют из шерсти, шкур или кожи, получаемых от своих стад, необходимые предметы кочевого обихода (юрта, войлоки, мешки, попоны, обувь, сбруя, большая часть одежды и пр.). Выделка кустарных изделий в кочевых районах весьма примитивна. Совершенно иной характер носят кустарные промысла в оседлых центрах Южного Казакстана. Кустарные промысла Туркестанской части КАССР отличаются большим разнообразием и тонким художественным вкусом изготовляемых изделий: посуда, сундуки, седла, обувь, халаты, ковры, бумажные и шерстяные ткани, оружие, струнные и иные музыкальные инструменты.

Наиболее развиты промыслы по обработке шерсти, кожи, производство пряжи и тканей из хлопка, производство гончарных и керамических изделий, особенно глиняной посуды и т. д. Хотя наиболее прославленные районы средне-азиатской кустарной промышленности (бухарские и туркменские ковровые изделия, бухарские халаты, каршинские и кокандские медные чеканные изделия и проч.) находятся за пределами КАССР, однако многие из этих промыслов развиты и на территории Казакстана. Продукция кустарной промышленности издавна служила фактором, экономически взаимосвязующим кочевое и оседлое население. Целые караваны средне-азиатских купцов направля-

лись в отдаленные степные районы, снабжая кочевников бумажными тканями, посудой, украшениями и пр. и вывозя кошмы, веревки, мешки и невыделанное сырье. В северных и сев.-восточных районах, где в городах и селениях издавна проживает русское население, кустарные промысла носят характер обычный для центральных районов СССР. Хотя широкое проникновение в степь продукции фабрично-заводской промышленности и развитие последней в городах Ср. Азии и Казакстана и резко понизило значение кустарных промыслов КАССР, однако последние продолжают еще играть немалую роль в хозяйстве Казакстана. Удельный вес ее продукции по отношению ко всей промышленности КАССР составляет 41% (1929/30 г.). Общее число кустарей составляет 71 тыс. чел. (1929 г.), из них кооперировано 17,6%; промысловых артелей 8,5%; валовая продукция — 84,4 млн. руб.

Лесами территория Казакстана покрыта лишь в некоторых районах. Большая часть лесов сосредоточена в Алма-Атинском, Сыр-Дарьинском и Семипалатинском районах (до 80% всей лесной площади). Средний процент лесистости составляет 3,3%, колеблясь от 0,06 до 8,3%. Общая площадь лесов достигает 11,8 тыс. га. Отпуск леса в 1930 г. составлял 4 млн. куб. м, лесосечный фонд — 3,6 тыс. куб. м. Заготовка древесины в 1930 г. составляла — 3,9 тыс. куб. м, в том числе деловой древесины — 1,4 тыс. куб. м. Леса Семипалатинского района отличаются большим разнообразием, но преобладают хвойные породы. Леса Алма-Атинского и Сыр-Дарьинского рр. расположены, главным образом, к югу от оз. Балхаш. Весьма важным является водоохранное и защитное значение лесов.

В Южном Казакстане крупное значение имеют заросли саксаула, являющегося одним из основных видов дровяных ресурсов для ряда областей Средней Азии. Саксауловые заросли составляют до 50% всей лесной площади КАССР.

Крупное значение имеет **рыбное хозяйство** Казакской АССР, располагающей большим количеством рыбно-промысловых водоемов: сев.-восточное побережье Каспийского моря, Аральское море (рыбнопромысловой площадью 124,5 тыс. кв. км), озеро Балхаш (площадью 22,8 тыс. кв. км), озерные угодья (площадью 11,1 тыс. кв. км) и 33 речных угодья. Использование рыбных угодий до последнего времени не было достаточно интенсивным (лишь на 44%), в связи с удаленностью водоемов от путей сообщения, натурально-потребительским характером рыболовства, обмелением и засорением рыбных угодий (Сыр-Дарья). Улов рыбы в 1929 г. составил 802 тыс. центнеров. Основными рыбопромысленными районами Каспийского моря являются Северо-Приморский, Жило-Косинский и Мангишлакский. Большие перспективы имеет развитие рыболовства на Аральском море (с доведением улова с 200 тыс. центнеров до 700), являющегося крупным поставщиком частиковой рыбы (лещ, сазан, вобла, судак, сом, шип и пр.). Богатой ихтио-фауной обладает озеро Балхаш с впадающими в него реками — Или, Каратал, Аягуз, Лепса и др. (балхашский окунь, маринка, османы, похожие на форель, сазаны). Крупное значение имеет также рыболовство на р. Урале и Иртыше. Развитие кооперативно-коллективных рыбацких организаций, проведение рыбоводческих и мелиоративных мероприятий обеспечивает развитие рыбопромышленного дела в Казакстане и повышает его значение в рыбопродуктовом балансе СССР.

Из ценных **пушных зверей** в КАССР заготовляются шкуры барсука, горностая, дикой кошки, куницы, лисицы, сурка, хорька, белки, и пр.

В Семипалатинском районе развито **пчеловодство.** В Южном Казакстане положено начало развитию **шелководства.**

Развитие **транспорта** является в условиях Казакстана одним из решающих факторов экономического развития края с его огромными пространствами, разобщенностью населенных массивов, пустынными местностями, отсутствием воды и пр. Завершение строительства Туркестано-Сибирской ж.-д. магистрали — Турксиб (1 442 км), одного из важнейших достижений социалистического строительства СССР, разрешает ряд важнейших межрайонных проблем Казакстана, Сибири и Средне-Азиатских районов — снабжение Ср. Азии хлебом и лесом из Сибири и Восточного Казакстана, эксплоатация горных богатств последнего, развитие в районе Турксиба хлопчато-бумажной промышленности, животноводческого хозяйства и пр. Постройка Турксиба разрешила хлопковую и хлебную проблему Казакстана и обеспечивает мощный под'ем народного хозяйства ряда обширных его районов.

Кроме Турксиба на территории Казакстана находится еще одна значительная ж.-д. магистраль — бывш. Ташкентская ж. дор.; затем небольшую часть территории КАССР пересекает Вел. Сибирский жел.-дор. путь (через Петропавловск), а также пролегает несколько менее значительных ж.-д. линий: Петропавловск — Акмолинск, Троицк — Орск, Кулунда — Павлодар, Семипалатинск — Барнаул. Строится и проектируется постройка ряда новых ж.-д. магистралей: звенья будущей Южной Сибирской магистрали Карталы — Кустанай (300 км), Кустанай — Акмолинск (600 км), Акмолинск — Караганды (223 км), достраивается и Акмолинск — Павлодар (441 км). Сооружение этих линий вовлечет в индустриальное развитие обширные области с огромными природными ресурсами, богатейшими зерновыми районами, и т. п. Заканчивается постройкой ж. д. Риддер — Рубцовка. Намечается также строительство линий: Кулунда — Семипалатинск, развитие сети под'ездных путей к Турксибу (Алма-Ата — Хоргос, Сергиополь — Бахты и др.) и др. менее значительных ж.-д. линий.

Водные пути Казакстана расположены, главным образом, близ границ края. Судоходство в районе казакского побережья Каспийского моря связано, главным образом, с рыбопромышленностью (Денгизский, Гурьевский рр.). Судоходное, товарное и пассажирское движение организовано по Аральскому морю и впадающей в него р. Аму-Дарье. По р. Уралу судоходство ведется от Гурьева до Уральска. Крупным судоходным трактом является р. Иртыш, по которому весьма развито пароходное движение. Из прочих водных бассейнов следует отметить р. Или, где организовано судоходство от Илийска до границы с Зап. Китаем. Ближайшими задачами являются — работы по очистке устья Урала, весьма важные для развития производства Эмбанефти (переброска стройматериалов и пр.), улучшению пароходства по р. Или, расчистка фарватера Иртыша и организация пароходства по оз. Балхаш.

Безрельсовые дороги имеют протяжение 83,9 тыс. км и весьма слабо благоустроены. Быстро развивается автотранспорт; кроме существующих авто-сообщений Алма-Ата — Фрунзе, Кзыл-Орда — Чимбай-Турткуль, Уральск — Оренбург и др., организуется автолиния Омск — Павлодар — Семипалатинск, Акмолинск — Карсакпай, Оренбург — Эмба, Гугрьев — Уральск и Гурьев — Актюбинск. В 1931 г. в Казакстан завозится 1 848 автомашин, из них 1 596 грузовых.

Воздушное сообщение организовано между Алма-Ата и г. Фрунзе (Киргизская АССР); в Кара-Калпакской АО проходит линия Хива—Каган.

Коммунальное и жилищное хозяйство лишь за последние годы начинает интенсивно развиваться. Жилищный фонд городов отличается крайней изношенностью (30—80%). Бурный рост городов в послереволюционные годы не сопровождался соответствующим ростом жилстроительства и коммунального благоустройства. Из 25 городов и 7 рабочих поселков лишь два города: Семипалатинск и Петропавловск имеют водопровод. 12 городов не имеет коммунальных бань; 19 городов не имеет автобусных линий, 14 — гостиниц; 40% всех городов не имеет оформленной городской черты. Зелеными насаждениями богат центр Казакстана — г. Алма-Ата. Осуществление пятилетнего плана обеспечивает крупный перелом в состоянии коммунального благоустройства — норма обеспеченности банями повышается в 3 раза, потребление воды в 8 раз, оборудуется уличное освещение, мостовые, тротуары; в крупных городах и рабочих поселках организуются стадионы, развиваются городские парки и скверы. Вложения в коммунальное хозяйство в 1931 г. составят — 4,9 млн. руб., в том числе по Кара-Калпакской АО — 0,3 млн. руб.

Весьма низка обеспеченность жилой площадью, особенно в Алма-Ата, Семипалатинске, Чимбае. Жилой фонд составляет 2 718 тыс. кв. м. В 1931 г. в городское жилищное строительство вкладывается 27,7 млн. руб.; жилой фонд увеличивается до 2 943,8 т. кв. м; средняя жилая норма возрастает с 4,25 кв. м до 4,43 кв. м.

Социально-культурное строительство в Казакстане стоит перед огромными задачами. Кочевой образ жизни большинства коренного казакского населения, наряду с колонизаторской политикой царского правительства, являлись причиной чрезвычайной культурной отсталости КАССР. Число грамотных в среде коренного населения не превышало нескольких процентов; в Кара-Калпакской АО — 2%.

В среднем по всему Казакстану процент грамотности населения составлял 10% (по РСФСР 44%). Усиленные темпы индустриализации, рост колхозно-совхозного строительства требуют форсированных темпов в осуществлении культурной революции в КАССР. Развернута в широких масштабах работа по народному образованию. Число учащихся в начальных школах составило в 1930 г. 446 тыс. чел., повышаясь в 1931 г. — на 43%. Почти заново построена сеть профессионально-технических школ; имеется 16 педагогических техникумов, 26 сельскохозяйственных и др. техникумов, 4 института просвещения. Имеется также два ВУЗА — Казакский гос. университет и Ветеринарно-зоотехнический институт. Интенсивно ликвидируется неграмотность, растет сеть политико-просветительных учреждений: красных юрт, избчитален, совпартшкол и пр. Создаются кадры из коренного населения по линии сельского хозяйства, промышленности и пр.

Процесс оседания кочевого населения значительно облегчает культурную работу в среде коренного населения. Огромную роль сыграло также введение нового казакского алфавита (латинизация). Бюджет народного образования составил в 1931 г. — 108,5 млн. руб., в том числе капиталовложения в строительство новых школ, техникумов и пр. — 31,2 млн. руб.

Весьма низок был и уровень здравоохранения, особенно в ауле. В наследство от царизма осталась значительная смертность от туберкулеза, чумы, распространение венерических болезней, накожных и трахомы. За советский период достигнут ряд крупных успехов, улучшивших санитарно-эпидемиологическое состояние края. Число больничных коек составляет в 1930 г. — в городах 2 523; в сельских мест-

ностях — 2 325, т. е. 4 848 коек (против 1 666 в довоенное время). В 1931 г. общее число коек повышается до 6 350 коек.

Общий об'ем расходов по здравоохранению составляет в 1931 г. — 27,8 млн. руб., в том числе капиталовложения — 8,4 млн. руб.

Местный бюджет Казакстана составил в 1931 г. 145,7 млн. руб., возрастая против прошлого года на 42%; в т. ч. Кара-Калпакская АО— 11,1 млн. руб. с ростом на 144%.

Успехи хозяйственного и культурного развития Казакстана, ликвидация колониального типа хозяйства, под'ем производительных сил края — базируются на правильном ленинском разрешении национального вопроса. Сопредельные восточные страны, находящиеся на положении колоний и полуколоний мирового империализма, убеждаются на наглядном примере Казакстана, что лишь пролетарская революция обеспечивает действительное освобождение трудящихся масс, обеспечивает невиданные темпы экономического и культурного роста в самых отсталых районах. В этом огромное международное политическое значение хозяйственных и культурных достижений Казакстана.

Развертывающаяся социалистическая индустриализация на базе исключительных природных богатств края, реконструкция животноводства, мощный под'ем зернового хозяйства, развитие и насаждение новых технических и специальных с.-х. культур, перестраивая в корне социально-экономическую структуру Казакстана и преобразуя его в аграрно-индустриальный район — утверждают его роль и значение в системе народного хозяйства СССР. Казакстан, являясь одной из важнейших продовольственно-сырьевых баз Союза, входит также в ту группу восточных районов (Урал, Сибирь), которая призвана создать новые угольно-металлургические центры страны, разрешая тем одну из больших исторических задач социалистического строительства.

КИРГИЗСКАЯ АССР.

Киргизская АССР организована в 1924 г. из частей бывш. Туркестанской республики: части бывш. Джетысуйской, Сыр-Дарьинской и Ферганской областей. Киргизская АССР (первоначально именовавшаяся Кара-Киргизской) была организована как автономная область, но в 1926 г. преобразована в автономную республику. Занимая юго-восточную часть Средней Азии (между 70° и 80° восточной долготы и 39° и 43° сев. широты), Киргизия на севере и северо-западе граничит с Казакской АССР, с востока и юго-востока государственная граница СССР отделяет ее от Западного Китая (Кашгария), на юге и западе — Киргизская АССР примыкает к Узбекской ССР.

Территория Киргизской АССР составляет 188 032 кв. км.

По административному составу КАССР разделяется на 24 [1]) района. Являясь одной из частей Средней Азии, Киргизия разделяла ее исторические и хозяйственные судьбы. Хозяйственная структура, сложившаяся в результате тысячелетней борьбы оседлых народов с многочисленными кочевыми племенами, сохранилась без особых изменений до революции.

В большей части Киргизии в предгорных и горных районах, «сыртах», Тянь-Шаня распространено кочевое и полукочевое скотоводческое и скотоводческо-земледельческое хозяйство в самых примитивных его формах.

В южных районах, низменных долинах (Ферганская и др.) находятся культурные оазисы, принадлежащие к числу древнейших очагов земледельческой культуры и характеризующиеся развитием высоко-интенсивного хозяйства на искусственно орошаемых землях. Сравнительно недавнего происхождения земледельческое, преимущественно зерновое, хозяйство северных окраин, связанное с колонизацией края в период господства российского царизма. Обширные недровые богатства Киргизии оставались почти нетронутыми. Промышленность добывающая и обрабатывающая находилась в зачаточном состоянии. Экономический и политический гнет царизма, хищническая колониальная политика усугублялись эксплоатацией баев, засильем мулл.

Лишь пролетарская революция обеспечила национальную автономию Киргизского народа, создала возможность его хозяйственного раскрепощения и положила начало экономическому и культурному под'ему одного из наиболее отсталых районов Средней Азии.

Народно-хозяйственное значение Киргизии близко связано с экономикой всего хозяйственного комплекса Средней Азии. Связанная рядом междухозяйственных связей с средне-азиатскими союзными рес-

[1]) Разработан, но еще не утвержден новый проект районирования Киргизской АССР.

публиками и южным Казакстаном, Киргизия должна сыграть немалую роль в разрешении проблемы социалистической реконструкции народного хозяйства последних.

Значительные ресурсы животноводческого сырья, продукция ценных технических культур и зерновых, обширные недровые богатства — определяют производственные функции Киргизской АССР, обеспечивая интенсивный хозяйственный рост края на социалистической основе. Крупную роль в развитии производительных сил Киргизии играет сооружение Туркестано-Сибирской ж. д., вовлекающей в хозяйственное развитие ряд районов КАССР.

По устройству **поверхности** Киргизия представляет в большей своей части горную страну. Многочисленные горные хребты и цепи, принадлежащие к одной из величайших горных систем Азии — Тянь-Шаньской (Заилийской Ала-Тау, Кунгей Ала-Тау, Терскей Ала-Тау, Мус-Таг, Нарын-Тау, Куйлю-Сарыджас, Атбаш, Ферганский хребет и мн. др.), и отчасти Памиро-Алайской (Алайский хребет, Заалайский и др.), образуют господствующий горный рельеф края. Вершины хребтов достигают огромной высоты (7 — 8 тыс. м); на склонах их располагаются обширные ледники, значительно превышающие альпийские (ледник Иныльчек длиной 65 — 70 км, шириной 3 — 4 км). Низменность представлена, главным образом, межгорными долинами и предгорными местностями — Чуйская долина, предгорная полоса Александровского хребта, долина Таласского бассейна, котловина оз. Иссык-Куль, часть Ферганской долины, Алайская долина.

Снега и ледники дают начало многим **рекам.** В горных хребтах Тянь-Шаня берут начало: р. Чу (верхнее и среднее течение), затем Нарын, который, сливаясь с р. Кара-Дарьей, получает наименование Сыр-Дарьи (за пределами Киргизии); Талас, называемый в верхнем течении Каракол, Аларча, Аламедин, Сусамыр и др.; в районе Алайского хребта находятся верховья ряда значительных рек — Кашгар-Дарья, Сох, Сурхаб, Шахимордан и др. Большинство рек имеет в пределах КАССР лишь свое верхнее течение, выходя, затем на территорию соседних республик — Казакстана, Узбекистана и др., что связывает водные системы Киргизии со всем водным бассейном Средней Азии. Наиболее значительным озером в Киргизии является Иссык-Куль на высоте 5,2 тыс. фут., площадью свыше 5 тыс. кв. км; менее значительны — Сон-Куль, на высоте 9,4 тыс. фут., Чатыр-Куль и ряд других горных озер.

В образовании **почвенного покрова** Киргизии большую роль играют отложения плодороднейшей почвы — л е с с а (продукт разрушения горных пород). Почвы культурных оазисов в долинах сформированы на суглинках, глинах и песках, в предгорных местностях развиты подгорные светлоземы, выше идут горно-каштановые почвы; высокие предгорья и горные области покрыты черноземовидными почвами.

Климат Киргизии — резко континентальный, с значительными суточными и годовыми колебаниями температуры; осадки в горных районах весьма обильны, превышая 500 мм в год, тогда как в степной и нагорно-степной полосе — от 250 до 500 мм.

Растительность относится, главным образом, к горной зоне. Степи и низкие предгорья покрыты ковылем, полынью, типцом, осокой и пр. Горно-степная растительная зона представлена травами, полукустарниками и кустарниками, горно-лесная — лиственными и хвойными лесами, высокогорная — богатейшим травяным покровом луговых пространств, простирающимся до снегов и ледников.

Фауна Киргизии весьма своеобразна. Наряду с хищными зверями распространены змеи, ядовитые паукообразные (скорпион, тарантул, фаланга, кара-курт). На Памир-Алае распространенным домашним животным является як, заменяющий верблюда.

Недра Киргизии богаты **полезными ископаемыми** — каменный уголь (Кызыл-Кий, Кок-Янгак, Сулюкта, Маркайский, Нарынский р.) с запасами 250—270 млн. тонн; медь и серебро-свинец (горы Джумгол), озокерит и нефть (Ферганский р.), золото (бассейн р. Таласа и Чоткала), каменная соль (долина р. Кочкар и др. районы), сера, селитра, ртуть, строительные материалы (известняки, песчаники, мрамор, гипс, глины). Особо следует отметить радиоактивное месторождение Тия-Муюн.

Эксплоатация весьма слабо известных недровых богатств Киргизии находится в зачаточном состоянии. Из числа прочих природных богатств Киргизии следует упомянуть минеральные источники: Арасан в районе оз. Иссык-Куль, имеющие большое курортное значение. Весьма значительны **гидроэнергетические** ресурсы многочисленных горных рек КАССР.

Население Киргизии составляет в 1930 г. (на 1/V) — 1 083,5 тыс. чел., в том числе городское — 12,6%. Средняя плотность около 5,5 чел. на 1 кв. км. Значительная часть коренного киргизского населения ведет кочевой и полукочевой образ жизни. Оседлые поселения сосредоточиваются в северной полосе, где живут русские переселенцы, и в культурных оазисах долин, где плотность достигает 300 чел. на 1 кв. км (Ферганская долина).

Национальный состав Киргизии весьма разнообразен. Наряду с основной народностью, киргизами (67,1% всего населения), на ее территории проживают русские, украинцы и немцы (19% европейцев), узбеки 10,2%, казаки, таджики, туркмены, дунгане и др.

Городские поселения немногочисленны. Областным центром является г. Фрунзе (б. Пишпек) — 35,1 тыс. нас. Кроме того, имеются города Ош (30,6 т.), один из древнейших городов Средней Азии, Каракол (13,4 т. ж.), Токмак (13,8 т. ж.), Нарын (1,6 т. ж.), Джалалабад (9,7 т. ж.), Узген (10,7 т. ж.). Трудовые ресурсы КАССР составляют 624 тыс. чел. в рабочем возрасте (1930 г.).

Промышленность Киргизской АССР, несмотря на наличие значительных запасов полезных ископаемых и сельскохозяйственного сырья, находилась до недавнего времени в зачаточном состоянии. Необследованность месторождений, отдаленность, отсутствие путей сообщения, препятствовали промышленному развитию Киргизии. Лишь в последние годы начинает развиваться промышленность КАССР. Валовая продукция промышленности составила в 1930 г. 14 млн. руб., из них по гр. «А» — 85,7%.

Наиболее развита каменноугольная промышленность — 50% по валовой продукции, затем следует лесная — 27%, кожевенная и силикатная (по 9,2%), хлопкоочистительная и пищевкусовая (свеклосахарная, маслодельная, солодовенная, табачная и др.).

Численность наемного персонала в цензовой промышленности составляет в 1930 г. 8 тыс. чел.

Каменноугольная промышленность представлена каменноугольными копями Кызыл-Кий (Ошский р.) и Кок-Янгак (Джелалабадский р.). Добыча в Кызыл-Кийских копях выросла с 25 тыс. т. в 1924 г. до 180 тыс. т. Кок-Янгакские копи только начинают развертывать добычу; запасы угля на отводе в 3 км исчислены в 50 млн. тонн.

Меньшее значение имеют Маркайские и Аламединские разработки; прочие многочисленные месторождения каменного угля не эксплоатируются. Общий размер добычи каменного угля достигает 200 тыс. тонн и намечается дальнейший значительный рост.

Значение каменноугольных месторождений КАССР далеко выходит за пределы краевого масштаба. В перспективе каменноугольные предприятия Киргизии, особенно Кок-Янгак, явятся угольной базой индустриального развития Средней Азии.

В районе Кызыл-Кийских копей строится цементный завод. Из прочих отраслей добывающей промышленности имеются солепромышленные предприятия (копи Чон-Туз, Кичик-Тар, промыслы Джелалабадские, Джель-Су, «Горняк» и др.). Во многих районах ведется кустарная добыча золота местным населением (речка Кок-Су, притоки Саук-Сая, Карабулака, Ферганский хребет и пр.).

Обрабатывающая промышленность представлена небольшим количеством мелких предприятий, перерабатывающих с.-х. продукцию—мукомольные (мельницы в Токмаке, Фрунзе и др.), пивоваренные заводы (Фрунзенские, Каракольские, Ошский), маслобойные (переработка семян хлопка, конопли, подсолнуха, кунжута и т. д.), полукустарные кожевенные и кишечноочистительные предприятия, а также хлопкоочистительные заводы (Джелалабадский и Ошский рр.) и лесопильные (Фрунзенский, Каракольский и др.).

Пятилетним планом намечаются высокие темпы индустриального развития Киргизии на основе использования ее недровых богатств и сельскохозяйственных сырьевых ресурсов. Каменный уголь, полиметаллы, стройматериалы, хлопок, кендырь, сахарная свекла и пр. обеспечивают надлежащую базу промышленного строительства края. Видное место Киргизия должна занять в снабжении минеральным топливом Турксиба и Средне-Азиатской ж. д., а также промышленных предприятий Средней Азии. Эти установки отчетливо реализуются за последние годы.

Расширяется добыча каменного угля, ведется разведка на нефть, строится сахарный завод, мыловаренный, маслобойный, расширяется сеть хлопкоочистительных заводов. Намечается постройка текстильного комбината в г. Фрунзе для использования нового лубяного сырья, химического комбината, кожзавода и ряда кирпичных заводов и других промпредприятий.

В 1931 г. в промышленное строительство КАССР вкладывается 21,5 млн. руб., валовая продукция промышленности почти удваивается (91,3%).

Одним из достижений хозяйственного строительства КАССР является сооружение Аламединской гидроэлектростанции (близ г. Фрунзе), обеспечившей электрификацию г. Фрунзе и Фрунзенского района и обслуживающей ирригационные работы в районе р. Чу. Мощность электроустановок Киргизии в 1930 г. составила 1,1 т. квт, повышаясь до 7,1 т. квт в 1931 г., выработка энергии — с 2,4 млн. квт.-час до 2,9 млн. квт.-час.

Строится тепловая электростанция в г. Фрунзе для параллельной работы с Аламединской. Намечается и частью начато осуществлением строительство ряда гидростанций, использующих богатые гидроэнергетические ресурсы Киргизии — Ошская, Нарынская, Чуиская, а также тепловых электростанций в Кызыл-Кие, Кок-Янгаке, Сулюкте (подстанция).

Важнейший отраслью народного хозяйства Киргизской АССР является **сельское хозяйство.** Преобладает примитивное, пастбищно-кочевое скотоводство, сочетающееся по большей части с полуоседлым земледелием, «богарным», т. е. на неполивных землях (в расчете на запасы зимней влаги и весенние дожди). В южных частях развито высоко-интенсивное поливное земледельческое хозяйство (ценные технические и специальные культуры). В северных районах, где преобладает оседлое европейское население, получает развитие товарное зерновое хозяйство (Фрунзенский район и др.).

Общая посевная площадь Киргизии составила в 1930 г. 824 тыс. га, повышаясь в 1931 г. до 1 040 тыс. га; в т. ч. зерновые 70,3%, технические 17%, травы 8,5%. В числе технических, площадь под хлопком составляет в 1931 г. 97 тыс. га, сахарной свеклы 4 тыс. га.

Поголовье скота составляло: крупный рогатый скот 740 тыс. гол., лошади 661 тыс. гол., овцы и козы 4 573 тыс. гол., свиньи — 426 т. гол.

Благоприятные климатические и хозяйственные условия, богатейшие пастбищно-кормовые ресурсы обеспечивают развитие высоко-интенсивного земледельческого и скотоводческого хозяйства на основе форсированного роста социалистического сектора. Основное направление перестройки сельского хозяйства КАССР: развитие в максимальных темпах хлопководческого хозяйства и новых технических и специальных культур (кендырь, кенаф, сахарная свекла, опийный мак, соя и др.), скорейшая реконструкция кочевого скотоводческого хозяйства и широкое развитие богарного зернового хозяйства.

В системе межрайонного разделения труда, задачей сельского хозяйства Киргизии является снабжение хлебом, мясом и прочими с.-х. продуктами, а также тяговой силой — хлопководческих районов Средней Азии и с.-х. сырьем — союзной промышленности.

Крупное значение имеет **ирригационное** строительство. По своему географическому положению Киргизия расположена в районе истоков значительной части водных систем Средней Азии и состояние ее ирригационных устройств оказывает большое влияние на сельское хозяйство Средне-Азиатских республик. Крупнейшими об'ектами ирригационного строительства является постройка водосборной сети на Краснореченском канале, переустройство системы Малый Кебень, строительство Атбашинского участка и др.

Развертывание социалистической перестройки сельского хозяйства, создание крупных животноводческих, хлопководческих, зерновых совхозов и колхозов обеспечивает под'ем сельскохозяйственного производства, содействует оседанию кочевого и полукочевого населения и доведет на основе сплошной коллективизации до конца ликвидацию байско-кулацких слоев, господство которых было резко подорвано проведением земельной реформы и землеустройства на классовой основе. Организуются также совхозы по линии масличных культур, кендырные, рисовые, каучуконосов и др. Особое внимание уделяется развитию хлопководства в новых районах Северной Киргизии.

Число коллективизированных хозяйств составляет на 1/I 1931 г.— 30%, а к концу 1931 г. доводится до 40%. Растущая на основе совхозно-колхозного строительства товарность сельского хозяйства обуславливает необходимость сооружения элеваторов, мельниц, мясохладобоен, холодильников и пр., намечающихся в г. Фрунзе и других пунктах.

Весьма распространено в КАССР садоводство и отчасти виноградарство. В южных районах развито шелководство.

имеются гренажные заведения (Ош) и шелководные станции. Некоторое значение имеет пчеловодство. Среди коренного, главным образом, населения распространен охотничий промысел, об'ектом которого является пушной зверь (лисица, хорек, барсук).

Леса Киргизии — это почти исключительно горные леса, имеющие крупнейшее водоохранное и защитное значение в масштабе всей Средней Азии. Общая лесная удобная площадь занимает 1 200 т. га, лесосечный фонд в 1930 г. составлял 800 т. куб. м, отпуск леса — 400 тыс. куб. м. Преобладает ель, распространы также арча, береза, тополь, яблоня, урюк, фисташка, миндаль, грецкий орех и пр. Важным об'ектом эксплоатации является ореховая древесина и, в особенности, ореховый наплыв, служащие предметом экспорта.

Кустарные промыслы весьма развиты в Киргизии. В дореволюционное время большинство промышленных предприятий КАССР носило кустарный или полукустарный характер. Среди кустарных промыслов развиты обработка шерсти, кожи, хлопка, дерева, изготовление глиняной посуды, с.-х. инвентаря, переработка продукции сельского хозяйства и т. п. Валовая продукция мелкой промышленности и кустарных промыслов составляла в 1930 г. — 26 млн. руб.

Транспорт КАССР весьма мало удовлетворяет требованиям развивающейся экономики края. Железнодорожный транспорт представлен отрезком Турксиба (от ст. Чалдовар до Фрунзе), частью ж.-д. ветки Андижан — Джелалабад и под'ездными путями, общая длина ж.-д. линий 268 км. Намечается и частью осуществляется строительство ж.-д. линий Фрунзе-Токмак, Багиш-Кок-Янгак, Ош-Карасу.

Водные пути используются мало, вследствие трудности судоходства по горным рекам; сильное течение и каменистые пороги затрудняют также и сплав леса. Из внутренних водоемов КАССР судоходство организовано на оз. Иссык-Куль: сел. Рыбачье — г. Каракол (б. Пржевальск) на протяжении 80 км.

Безрельсовые дороги имеются колесные (почтовые тракторы: Нарынский, Фрунзе-Каракол и проч., восстанавливающаяся горная дорога Джелалабад-Нарын, через перевал Кугарт и др.) и вьючные (перевальные пути, скотопрогонные и пр.). Общее протяжение трактов — 1 100 км.

Организовано автосообщение по линии Фрунзе — Алма-Ата. Автомашин в 1931 г. завозится 616, из них грузовых 532.

Коммунальное и жилищное хозяйство Киргизии развито весьма слабо. Водоснабжение немногих городов КАССР осуществляется при помощи арыков (оросительных каналов), канализация отсутствует. Интенсивно развивается коммунально-жилищное строительство в центре КАССР — г. Фрунзе. В 1931 г. в коммунальное хозяйство КАССР вкладывается 3,0 млн. руб. Вложения в жилищное хозяйство составляют 4,0 млн. руб. Средняя жилая норма повышается с 4,26 кв. м до 4,44 кв. м.

Культурное строительство затрудняется кочевым и полукочевым образом жизни коренного населения, пересеченностью территории многочисленными горными хребтами и пр. Однако, за последние годы Киргизия достигла ряда успехов в своем культурном росте. Число учащихся в начальных школах с 50 тыс. в в 1929 г. достигло 80 тыс. чел. в 1930 г. и 132 т. в 1931 г. Имеются сельскохозяйственные техникумы, Педагогический институт просвещения, издается литература и учебники на киргизском языке. Бюджет народного образования

составляет в 1931 г. 24,5 млн. руб., из них на капитальное строительство — 7,6 млн. руб.

Растет и лечебно-санитарная сеть. Сеть больничных коек в городах составляет в 1930 г. 594, повышаясь до 770 в 1931 г., в сельских местностях — 350, повышаясь до 600 коек. Успешно ведется борьба с распространенными в Киргизии социальными болезнями (луэс, бугорчатка и др.).

Бюджет здравоохранения КАССР составляет в 1931 г. 5,7 млн. руб. Местный бюджет Киргизии составляет в 1931 г. 45 млн. руб., возрастая против прошлого года на 18%.

Проведение средне-азиатского национального размежевания, земельная реформа, сооружение Турксиба обеспечили интенсивное развитие социалистического строительства в отсталом горном крае. В перспективе, КАССР преобразуется в один из индустриально-аграрных центров Средней Азии, играя значительную роль в осуществлении социалистической перестройки ее народно-хозяйственной структуры.

ЗАПАДНО-СИБИРСКИЙ КРАЙ.

Постановлением ВЦИК от 30 июля 1930 г. **Сибирский край** был разделен на Западно-Сибирский и Восточно-Сибирский края. В пределах территории Западно-Сибирского края остались быв. округа: Ачинский, Барабинский, Барнаульский, Бийский, Каменский, Кузнецкий, Минусинский, Новосибирский, Омский, Рубцовский, Славгородский, Тарский, Томский, Хакасская АО, образованная 30 октября 1930 г. и Ойратская АО.

Край занимает площадь 1 304,8 тыс. кв. км. Территория Хакасской АО — 54,4 тыс. кв. км. На северо-западе край граничит с Уральской областью, на юго-западе с Казакской АССР, на юге с Монгольской и Танну-Тувинской народными республиками и на востоке с Восточно-Сибирским краем.

В дореволюционное время Сибирь представляла собой экономически замкнутое хозяйство и являлась колонией Европейской части б. империи. Страна с богатейшими потенциальными производительными силами экономически совершенно не развивалась. С одной стороны, Сибирь была поставщиком сельскохозяйственного сырья, пушнины и драгоценных минералов и с другой — рынком сбыта промышленных товаров. Промышленность Сибири имела преимущественно потребительский характер. Крупное промышленное производство начало развиваться незадолго до империалистической войны. Сельское хозяйство, несмотря на ряд благоприятных естественно-природных и экономических факторов, не получало должного развития. Повышенный жел.-дор. тариф не позволял вывозить продукцию сельского хозяйства (хлеб) на рынки Европейской части страны, являясь тормозом в развитии земледельческой деятельности с.-х. населения юго-западных районов.

Сибирская железнодорожная магистраль, окончившаяся сооружением в пределах края в 1896 г., не разрешила основную проблему Сибири. Прорезав страну в южной ее части, ж.-д. магистраль обусловила возникновение и развитие ряда производств полукустарного типа, главным образом, по переработке сельскохозяйственного сырья. В связи с этим наметились некоторые процессы интенсификации сел.-хозяйственного производства.

С отменой в 1915 г. высоких хлебных тарифов, в сельском хозяйстве Западной Сибири наступил перелом. Свободный вывоз хлеба в другие районы способствовал быстрому под'ему сельского хозяйства, и край занял одно из первых мест среди снабжающих хлебом районов России.

Колониальное прошлое Сибири отозвалось на степени развития ее индустрии. Использование богатых и разнообразных естественно-природных ресурсов требует больших капитальных затрат и начало преобразования Сибири в индустриальный район относится к недав-

нему времени. В период революции получают развитие возникшие в довоенное время производства по переработке сельскохозяйственного сырья и создались новые: беконное, козеиновое, коксобензольное, лакокрасочное, содовое и пр. Получили развитие отрасли промышленности: каменноугольная, производство сельскохозяйственного инвентаря, цементная, деревообрабатывающая, мыловаренная и пр.

Разрешение проблемы индустриализации края выходит за пределы первого пятилетия и Западная Сибирь, из года в год видоизменяя свою народно-хозяйственную структуру, останется на ряд ближайших лет районом аграрно-индустриальным, вывозящим, преимущественно, продукцию сельского хозяйства. В составе валовой продукции сельского хозяйства продукция растениеводства составляет 55%. Основными культурами являются зерновые, занимающие 89% всей посевной площади. Ведущими отраслями промышленности являются каменноугольная, лесная и переработка с.-х. сырья. Исключительно благоприятное сочетание естественно-природных богатств Западно-Сибирского края и Уральской области — уголь и железная руда — должно разрешить проблему индустриализации края путем строительства Урало-Кузбасского комбината. Урало-Кузнецкая проблема является крупнейшей народно-хозяйственной проблемой общесоюзного значения. От ее разрешения зависит будущий экономический облик двух сопредельных районов: Западной Сибири и Урала.

Характерной особенностью **поверхности** края, в отличие от соседнего с ним Восточно-Сибирского, является преобладание равнин и обширных низменностей. Западно-Сибирская низменность, начинаясь от р. Енисея, захватывает долину р. Оби. На западе ее границей является горный хребет Урала и на юге — Тургайская возвышенность, переходящая в высокие горные образования Алтай-Саянской горной страны, вершины которой достигают 4 450 м. В состав Алтай-Саянской горной страны входят три горные, соприкасающиеся друг с другом, системы: Алтая, Западного и Восточного Саяна — последняя в пределах Восточно-Сибирского края.

Территория края прорезается системой одной из величайших **рек** Сибири — Оби и верховьем р. Енисея, берущих начало в горах Алтай-Саянской горной страны. Важнейшими притоками Оби с правой стороны являются: Томь, Чулым и Кеть, с левой: Васьюган, Сосьва и Иртыш с притоками: Бухтарма, Ульба, Уба, Омь, Тара, Демьянка, Ишим, Тобол и Конда. Общим недостатком сибирских рек является то, что они текут с юга на север, имеют краткий навигационный период и уровень воды их весьма изменчив.

Почвы края весьма разнообразны. Важнейшей по своему экономическому значению почвой является чернозем, занимающий южную лесостепную полосу. На пониженных участках, в долинах горных образований залегают солонцовые почвы. Севернее черноземной полосы лежит полоса подзолистых почв, покрытая тайгой. Вдоль долины р. Оби распространены боровые пески. В юго-западной части Алтай-Саянской горной страны, в Чуйской степи распространены супесчано-каштановые почвы.

Климат края относится к умеренно-холодному поясу. Западно-Сибирская низменность и прилегающий к ней с юга участок Алтай-Саянской горной страны имеет положительные средние годовые температуры (от + 1° до 3°). Северная же часть края имеет среднюю годовую температуру ниже нуля. Характерными особенностями климата являются: большое количество выпадающих осадков (Томск — 505 мм

в год) и обилие в нем ясных, солнечных дней, способствующих развитию земледелия.

Растительность края видоизменяется в зависимости от почвенно-климатических условий отдельных районов и разбивается на четыре полосы: лесную, степную и альпийскую. Все они связаны постепенными переходами (лесостепь и пр.) и в каждой из них можно различать отдельные формации — луговую, солончаковую и др. Правый берег р. Оби покрыт сплошным лесом с преобладанием хвойных пород — ель, лиственница, пихта, кедр и сосна с подчиненными породами — березой и осиной. Подлесок состоит из многочисленных кустарников — рябины, жимолости, бузины, шиповника и можжевельника. Почва лесов покрыта мхом и ягодными кустарниками — брусникой и черникой и пр. Характерная растительность степной области — ковыль, дикий овес и пр. Луга занимают громадные пространства по Оби, Иртышу, Ишиму и др. рекам. Видовой состав растительности Сибири чрезвычайно разнообразен и насчитывает до 5 тыс. видов.

Полезными ископаемыми край богат. Недровые богатства Алтая представлены, главным образом, полиметаллическими рудами. Месторождения меди имеются в юго-западной части Алтая, в пределах Хакасской АО и в б. Минусинском округе, серебро-свинцовые руды — в б. Кузнецком окр., марганец — в б. Ачинском и Минусинском окр. Западный Саян и прилегающий к нему Кузнецкий Алатау богаты разнообразными рудными и нерудными ископаемыми. Основные угольные месторождения находятся на площади Кузнецкой котловины и исчисляются в 400 млрд. тонн. По своим запасам Кузнецкий каменноугольный бассейн стоит на первом месте из всех выявленных в настоящее время каменноугольных бассейнов Союза. Угли Кузбасса отличаются своей высококачественностью, главная масса их относится к типу коксующихся. Запасы углей минусинского бассейна мало изучены, запасы его исчисляются 6 млрд. тонн. В Кузнецком районе (Тельбесс, Темир-Тау) находятся значительные запасы красного и магнитного железняка. В Минусинской котловине имеются крупные запасы железных руд, образуя Абаканские, Ирбинские, Ирджанские, Камышинские и Баженовские месторождения. Западный Саян богат россыпями золота, добывающегося в Южно-Абаканской системе и Кызасских приисках. Месторождения россыпного и рудного золота имеются в Кузнецком Алатау и Салаирском кряже, в котором имеются также месторождения полиметаллических руд.

В Западно-Сибирской низменности, в пределах Кулундинской степи, расположены соляные озера, содовые и содержащие глауберову соль. Наиболее крупные из них — Бурлинское, Кулундинское, Кучукское и Петуховские озера. Нерудные ископаемые края представлены асбестом, гипсом, баритом и пр.; драгоценные камни: яшма, порфир, кварцит и мрамор.

Население края на 1 января 1930 г. составляет 8 249,2 тыс. человек в том числе в Ойратской АО — 115 тыс. чел. и Хакасской АО — 122 тыс. чел. Городское население составляет 1 113,1 тыс. чел., из них в Ойратии — 8,5 тыс. и в Хакассии — 16 тыс. С 1861 г. в Сибирь хлынула волна переселенцев, особенно усилившаяся после проведения жел.-дор. магистрали. Районами наиболее густого поселения преимущественно являются: полоса ж.-д. магистрали, верховья реки Оби и ее притоки. За последние годы планового переселения Сибирь приняла новые сотни тысяч поселенцев. На территории Сибири живет до 103 народностей. Преобладающей народностью являются великоруссы, украинцы и бе-

лоруссы. Плотность населения в районах края различна, на юго-западе в районах наибольшей колонизации и концентрации промышленности на 1 кв. км приходится 10 чел. и в сев.-восточных — 2,1 чел. В связи с ростом промышленности население важнейших городов края — Новосибирска, Омска, Томска, Барнаула и Бийска — обнаруживает сильный рост, особенно растет население городских поселений Кузнецкого промышленного района — Щегловска и Ленинска. Рост населения края уже в настоящее время не удовлетворяет растущие потребности в рабочей силе промышленности, строительства и реконструируемого на социалистических началах сельского хозяйства. Проблема трудовых ресурсов края является одной из основных проблем стоящих перед краем.

Промышленность края развита слабо и имеет второстепенное значение в экономике края. Ведущими отраслями промышленности являются каменноугольная и связанная с нею коксовая, лесная и промышленность по переработке сельскохозяйственного сырья (маслобойная, льноткацкая, кожевенно-обувная, овчинно-шубная, валяная и шерстяная). Ценность валовой продукции гр. «Б» достигает 70% продукции цензовой промышленности.

Каменноугольная промышленность Кузбасса до настоящего времени не получила должного развития. Добыча угля в 1928/29 г. достигла всего лишь 2,9 млн. тонн; в 1930 г. она достигает, примерно, 4 млн. тонн. Наиболее мощные запасы угля сконцентрированы в Прокопьевских, Кемеровских и Ерунаковских месторождениях, последние почти не разрабатываются. По удельному весу добычи на первом месте стоит Анджеро-Судженский район — 44%, затем Ленинский — 24%, Прокопьевский — 20% и Кемеровский — 11%. Металлическая промышленность края представлена двумя предприятиями — Новосибирским и Барнаульским ремонтными заводами и двумя предприятиями изготовляющими сельскохозяйственные машины.

Промышленность стройматериалов представлена 25 предприятиями, из них 17 кирпичных заводов с продукцией 90 млн. шт. сырца и 60 млн. шт. обожженного кирпича, 2 цементных с продукцией — 410 тыс. бочек, 2 известковых с продукцией 19,5 млн. тонн и т. д. Развита деревообрабатывающая промышленность, насчитывающая до 20 предприятий.

Задачи, поставленные пятилетним планом края, сводятся, в основном, к началу извлечения из потенциального состояния огромнейших запасов энергоресурсов и полезных ископаемых. Крупнейшие запасы рудных месторождений Урала и Сибири и наличие мощных энергетических ресурсов позволяют проектировать на территории края строительство крупных промышленных предприятий. Индустриализация края, как это намечено пятилеткой, возможна на основе кооперирования и взаимной увязки народно-хозяйственных планов соседних с краем районов — Урала, Казакстана и Вост. Сибири. Проект создания на Урале и Сибири крупнейшего металлургического производства на базе Уральских и краевых железорудных месторождений и угля Кузбасса и централизации цветной металлургии на базе Нерчинских, Салагирских и Алтайских месторождений полиметаллов в 1931 г. получает дальнейшее осуществление. На продолжение строительства Кузнецкого металлургического завода вкладывается 107 млн. руб. или 49% всех вложений в промышленность и на строительство Кузнецкой электроцентрали — 23 млн. руб. Производственная программа Кузнецкстроя к 1932 г., т. е. к моменту пуска завода полной мощностью опре-

делена в 1 200 тыс. тонн чугуна и 1 130 тыс. тонн проката. Первая очередь завода, т. е. 2 доменных печи и соответствующее количество мартенов уже строится и будет сдана в эксплоатацию в 1931 г. Намеченная производственная программа потребует 2 000 тонн железной руды. Для обеспечения завоза рудой форсируются разработки месторождения на рудниках Тельбесса и Темир-Тау. Магнитогорский завод Урала к концу строительства должен дать руды в размере 1 500 тыс. тонн.

В Кемерово-Кольчугино-Беловском промышленном районе, сосредоточивающем в себе добычу коксовых углей, в 1931 г. продолжается строительство районной электростанции в Кемерове, цинкового дистилляционного завода в Белове, коксо-химического и тукового комбинатов в Кемерове, и начинается строительство цинкового электролитического завода в Кемерове. На базе металла Кузнецкого завода строится в Новосибирске завод сложных сельскохозяйственных машин Сибкомбайнстрой. Продолжается строительство Омского обозного завода и начинается строительство завода горного оборудования. На базе Барзасских сапропелевых углей предположено строительство опытного углеперегонного завода, имеющего исключительное значение для снабжения нефтепродуктами промышленности и реконструирующегося сельского хозяйства края, Казакстана и Средней Азии. Таким образом, центральной проблемой плана на 1931 г. является форсированный разворот промышленного строительства, связанного с Урало-Кузнецким комбинатом. Напряженность топливного баланса края уже в настоящее время, при быстрых темпах строительства внутрикраевой промышленности Урала, равно острая потребность в угле промышленности Урала требуют усиления добычи угля в Кузбассе. В 1931 г. намечается добыча угля по Кузбассу не менее 6 500 тыс. тонн, механизация добычи запроектирована в 40%. Несмотря на форсирование угледобычи, напряженность топливного баланса по углю на 1931 г. остается. Вывоз угля на Урал и в другие районы в потребном количестве возможен лишь при условии удовлетворения нужд Томской железной дороги и районов Томска, Новосибирска и Барнаула углем Черемховского бассейна. По промышленности стройматериалов строятся два новых цементных завода в Кузнецком районе и Черноречье, кирпичные заводы, алебастровый в Ачинске, два шиферных Яшкинский и Чернореченский и др. По лесной промышленности продолжается строительство лесозаводов с общей мощностью 13 рам. По группе «Б» продолжается строительство сахарного завода, мельницы, маслобойного и макаронного заводов.

Общие вложения в промышленность края определены в размере 315 млн. руб., в том числе в новое строительство — 249 млн. руб. В промышленность, производящую средства производства — гр. «А» вкладывается 95% всех вложений.

Намеченное развитие крупного промышленного строительства с одной стороны и механизация сельскохозяйственного производства с другой — требуют срочного создания необходимой **энергетической** базы. Электросиловое хозяйство края, стоящее в настоящее время на низком уровне своего развития, получает в 1931 г. чрезвычайно сильный рост. Намечается строительство трех районных станций — Кузнецкой, Кемеровской и Кузнецкой с общей мощностью в 48 тыс. квт. Пуск Кемеровской и Кузнецкой электроцентралей первой очереди намечен к январю 1932 г. Строительство Кузнецкой районной электроцентрали начато в 1929/30 г. на площадке Кузнецкого металлургиче-

ского завода. Потребителями станции явятся: Кузнецкий металлургический завод с обслуживающими его коксовыми батареями, Тельбесские рудники и угольные копи Прокопьевского района. Кемеровская электроцентраль явится энергобазой коксо-химического комбината, включающего коксовые батареи, азотно-туковый завод и электролитно-цинковый завод. Кроме того, электроэнергия Кемеровской централи будет питать Ленинские, Кемеровские, Анжерские угольные копи и Барзасские сапропелевые. Топливной базой Кузнецкой и Кемеровской электроцентралей будут служить отходы коксовой промышленности, угольные отбросы и отходы производства синтетической нефти. Мощность фабрично-заводских станций в 1931 г. повышается до 36,5 тыс. квт, местных до 27 тыс., и сельских до 3 тыс.

Мелкая и **кустарно-ремесленная промышленность** края до 1925 г. развивалась преимущественно по линии мукомолья, кузнечного дела и мелких кожевенных предприятий. По удельному весу валовая продукция мельниц, кожзаводов, кузниц и производства одежды и туалета составляла 82,5% валовой продукции всей мелкой промышленности. Организационное оформление промкооперации в 1925 г. позволило направить часть работы мелкой и кустарно- ремесленной промышленности по руслу, соответствующему интересам края, и дать значительный толчек ее развитию. В 1931 г. форсируется развитие производства стройматериалов, развивается лесохимическая промышленность, деревообработка и добыча минералов. Ценность продукции всей мелкой промышленности увеличивается с 244 млн. руб. в 1930 г. до 293 млн. руб. в 1931 г.; рост происходит за счет промкооперации, продукция которой увеличивается с 58 млн. руб. до 103 м. руб.

Сельское хозяйство является основной отраслью народного хозяйства края. Пятилетним планом проектируется дальнейшее его развитие на основе специализации отдельных сельскохозяйственных районов. Перестройка сельского хозяйства должна быть проведена в связи с индустриализацией края и повышенными требованиями, пред'являемыми к нему со стороны народного хозяйства Союза. Основной предпосылкой к переустройству сельского хозяйства является развитие всех видов транспорта путем сверхмагистрализации, строительства под'ездных путей и удешевления железнодорожных тарифов, что позволит в освоенных районах перейти к интенсивным формам ведения сельского хозяйства, увеличит капиталонасыщение и обеспечит техническую реконструкцию.

Основные сельскохозяйственные районы края следующие: 1) земледельческий, с преобладанием посевов пшеницы и развитым маслоделием в составе бывш. округов: Омского, Славгородского, Рубцовского, Каменского, Бийского и Барнаульского; 2) район с животноводческим уклоном и развитым маслоделием и льноводством в составе бывш. округов: Кузнецкого, Минусинского и Ачинского.

Истекшие годы пятилетки в области сельского хозяйства характеризуются решающими социально-экономическими сдвигами.

Охват коллективизацией крестьянских хозяйств растет с 30% при 414 тыс. хозяйств в 1930 г. до 60% при 828 тыс. хозяйств на 1931 г.

Развертывание социалистического сектора сельского хозяйства, подкрепленное быстрым развитием индустриализации края, влечет за собой общий под'ем сельского хозяйства в 1931 г. Общий размер посевной площади увеличивается с 6 782 тыс. га до 10 224 тыс. га или на 50,7%. Распределение посевной площади по секторам в 1931 г. сле-

дующее: в совхозах 732 тыс. га, что дает рост на 198,1% и в колхозах 5 529 тыс. га, увеличиваясь на 183,4%.

Удельный вес посева социалистического сектора повышается до 67,5%. Структура посевных площадей видоизменяется, отражая тенденции пятилетнего плана на создание мощной кормовой базы для животноводства и увеличения удельного веса технических культур. Удельный вес зерновых снижается до 86,8% против 90,9% в 1929 г., кормовых повышается до 3,2% против 2,3% и технических культур — до 6,4% против 4,6%. Поголовье скота в 1930 г. составляло: лошадей 2 707,7 тыс. гол., крупн. рогатого скота 3 738,1 тыс., в том числе коров 2 089 тыс., овец и коз — 6 897,6 и свиней — 962,6. К весне 1930 г. в социалистическом секторе количество скота увеличилось по сравнению с весной 1929 г. с 782,5 тыс. голов до 2 288,7 тыс. голов составив 18,5% общего поголовья. Реконструкция животноводства в 1931 г. пойдет по линии, главным образом, повышения удойности и поднятия мясности крупного рогатого скота с расчетом максимального повышения общей продукции животноводства в целях удовлетворения его потребностей внутри края и создания возможностей вывоза в потребляющие районы Союза и за границу.

Развитие сельскохозяйственного производства края идет по пути форсированного строительства совхозов и товарных колхозов и организации агро-индустриальных комбинатов; последних — в целях наиболее удачного об'единения производства с.-х. сырья и его обработки. На территории края существуют 59 совхозов различных трестов с различными направлениями. Наибольшее количество совхозов находится в ведении Зернотреста (13), Скотовода (14), Овцевода (9), Свиновода (7) и пр. Кроме того, молочно-огородных ферм — 7 и 1 Союзмолоко. Территория, занимаемая совхозами, составляет 5 138,1 тыс. га. В настоящее время организовано 37 крупных механизированных колхозов. Размеры посевной площади крупных колхозов колеблются от 2 до 16 тыс. га. В 1931 г. намечается приступить к организации двух агро-индустриальных комбинатов: 1) Масляниинский — льно-молочный и 2) Еланский — молочно-масляный.

Завоз с.-х. машин намечен на сумму 57,3 млн. руб. в том числе в совхозы на 22,9 млн. руб. и колхозы на 28,5 млн. руб. и тракторов в количестве 126,5 тыс. лош. сил, из них в совхозы 60,6 тыс. лош. сил и в колхозы 66 тыс. лош. сил, что составит на конец 1931 г. 190,6 тыс. лош. сил. Сеть машинотракторных станций с 11 в 1930 г. увеличивается на 95.

Индустриализация сельского хозяйства принимает крупные размеры. В 1931 г. развивается строительство новых заводов по переработке молока, форсируется строительство Новосибирской льночесальни. По маслобойной промышленности начинается строительство Омского пресса мощностью на 18 тыс. тонн льна. Начинается строительство сельских электростанций: Масляниинская, — при организующемся Масляниинском агро-индустриальном комбинате, Прокопьевская и Черепановская, с общей мощностью 9 млн. квт.

Лесной массив края исчисляется в размере 66,4 млн. га, из которых 34,5 млн. га лесопокрытой площади. Наиболее эксплоатируемая часть лесов расположена на юго-западе края. Эксплоатация леса ведется хищническим способом, ведущим к истощению лесного фонда, преимущественно вдоль рек, удобных для сплава. Наоборот, леса севера и востока края эксплоатируются недостаточно. Перед лесным хозяйством края стоит задача удовлетворения не только потребностей края в дре-

весине, но и рынков Средней Азии и Турксиба. Основные вложения в лесное хозяйство направляются в первую очередь на освоение новых массивов, лесоустроительные и мелиоративные работы. Лесосечный фонд в 1931 г. доводится до 26,7 млн. куб. м в том числе деловой древесины 14,1 млн. куб. м.

Стержневым вопросом в развитии экономики края является проблема **транспорта.** Длина железнодорожного пути на территории края равняется 3 802 км, при средней обслуженности 1 000 кв. км тремя км ж.-д. пути. Наиболее обслуженными ж.-д. транспортом являются быв. округа: Новосибирский, Барнаульский, Ачинский и Кузнецкий: на 1 000 кв. км их территории приходится от 4 до 7 км ж.-д. пути. Ж. д. края уже и в настоящее время не справляются с растущим грузооборотом, в особенности, в период хлебозаготовок. Растущая потребность промышленности Урала в минеральном топливе, реконструирующееся сельское хозяйство и рост продукции сельскохозяйственного производства и растущие потребности соседних районов и Средней Азии в древесине—ставят вопрос об усилении провозоспособности сибирских и уральских железных дорог и о снижении тарифов на перевозку громоздких и малоценных грузов. В связи с этим, в 1931 г. предусматривается ряд реконструктивных мероприятий по увеличению пропускной способности Сибирской магистрали. Строятся новые ж. д. для увеличения выходов из Сибири на Запад, из Кузбасса на главную магистраль и форсируется строительство внутри Кузнецкого транспорта. Начатая строительством линия Новосибирск — Ленинск соединит крупнейший индустриальный район края с его хлебородными округами, которые, в свою очередь, явятся крупными потребителями Кузнецкого металла; кроме того, по этой линии разовьется снабжение древесиной как местного рынка, так и копей Кузбасса в части крепежного леса. Линия Томск — Чулым, являющаяся отрезком линии Томск — Енисейск, имеет значение лесовозного пути, открывающего доступ лесам Восточной Сибири на рынки Средней Азии, равно имеющей и колонизационное значение. Общая длина новостроющегося ж.-д. пути составляет 864 км, из них длина линии Новосибирск — Ленинск — 305 км, Тельбесской — 58 км, Рубцовка — Риддер — 281 км и Анжерка — Кемерово — 100 км. В генеральном плане развития народного хозяйства края на долю ж.-д. транспорта выпадает решающая роль. Главными грузами ж.-д. транспорта явятся уголь и продукция с.-х. производства и, в первую очередь, хлеб. Перед **водным транспортом** края стоят задачи установления связи районных центров с окраинами, освоения новых районов, вывоз с притоков агроиндустриальной продукции на главные реки и подвоз по последним к пунктам перевалки на железную дорогу. Главным же грузом речного транспорта явится лес. Длина рек, расположенной в пределах края Обь — Иртышской системы, составляет 12 026 км, в том числе судоходных 7 074 км и только сплавных 3 921 км. Главные реки системы: Иртыш, Чулым, Кеть, Васьюган и Вах. Современное состояние технического обслуживания рек края неудовлетворительное. Речная флотилия изношена. Вложения во внутренние водные пути в 1931 г. направляются в судостроение, в строительство пристанских пунктов, механизацию перевалочных пунктов, и т. п. **Дорожное** хозяйство края, которое призвано играть огромную роль в связи с растущими внутренними перевозками массовых грузов, должно быть приведено в соответствие с требованиями расширяющегося автомобилизма. Сеть гужевых дорог края недостаточна. Протяженность их составляет—80 276 км, из которых только 1 303 км покрыто каменной одеждой. Длина дорог

общесоюзного значения равна 2 644 км. Автомобильный парк края увеличивается на 2 254 грузовых и 346 легковых машин.

Коммунальное и жилищное хозяйство характеризуется чрезвычайно слабым развитием, далеко отстающим от темпов индустриализации края. Внешнее благоустройство городов стоит на низкой ступени, площадь мощеных улиц невелика, что мешает развитию механического транспорта; водопроводы в большинстве городов изношены и устарели, канализация имеется лишь в Новосибирске. Жилищный кризис острее, чем в других районах Союза. Среднее обеспечение жилой площадью городского жителя составляет 4,3 кв. м. В связи с развертыванием крупного промышленного строительства, и в частности Урало-Кузбасского комбината, темпы коммунального и жилищного строительства в 1931 г. значительно ускоряются. В новое жилищное строительство предполагается вложить 63 млн. руб., из которых в города Кузбасса 38,6 млн. руб. Об'ем строительства по Кузбассу составит 485 тыс. кв. м и средняя жилая норма будет доведена до 5 кв. м. По коммунальному хозяйству основные вложения направляются в строительство новых электростанций и расширение существующих, в водоснабжение и внешнее благоустройство.

Исключительно быстрый рост промышленности, и в связи с этим товарной продукции обобществленного сель. хоз. и т. п. обуславливают широкое развитие торгово-технического строительства. Основные вложения направляются в мясную промышленность, реконструируются мясо-хладокомбинаты в Бийске, Новосибирске и Омске; расширяются мельничные элеваторы на ст. Рубцовке, Поспелихе и Алтайской и увеличивается складская площадь, строятся холодильники, склады для утильсырья и пр. Организуются пригородные хозяйства, усиливаются мероприятия по общественному питанию. Из 293 городских столовых в 1930 г. с механическим оборудованием имелось всего четыре. В 1931 г. в промышленных центрах намечается строительство фабрик-кухонь и нескольких механизированных столовых.

Растущее хозяйство края пред'являет исключительные требования к социально-культурному строительству. Основными задачами, стоящими в области **народного просвещения в** 1931 г., являются: разрешение проблемы введения всеобщего начального обучения, окончание работы по ликвидации неграмотности среди взрослого населения и начало форсированного развертывания сети школ повышенного образования. В 1931 г. процент охвата детей от 3—7 лет по дошкольному воспитанию составляет 7,3%, процент охвата детей от 8—11 лет—64,7%, в городах этот процент повышается до 89,3%. Сеть школ в 1930 г. представляется в следующем виде: школ I ступени—7 441 с 578,3 тыс. учащимися в них, семилеток—153 с 56,5 тыс. уч., 9—10-леток—44 с 30,1 тыс. уч., школ II ступени—35 с 14,5 тыс. уч., школ для переростков—150 с 7,3 тыс. уч. и школ крестьянской молодежи—133 с 9,5 тыс. уч.

Обслуженность населения библиотеками и избами-читальнями недостаточна, так, напр., на 1 библиотеку приходится примерно 6,3 тыс. населения и на 1 избу-читальню—7,2 тыс. населения. Вопрос подготовки кадров специалистов стоит чрезвычайно остро, существующая сеть образовательных учреждений не может удовлетворить отдельные отрасли народного хозяйства. В связи с этим на 1931 г. намечается значительное расширение сети учебных заведений, сокращение срока обучения, развитие системы дополнительного обучения и т. д.

Медико-санитарных учреждений в крае на 1 января 1930 года имелось 1 803, врачей — 2 639 чел., средне-медицинского персонала — 4 937 чел. и младшего медперсонала — 4 942 чел. В 1931 г. рост лечебного дела идет в основном за счет увеличения больничной и амбулаторной сети в промышленных центрах Кузбасса и первоочередных сельских районах, а также за счет усиления пунктов первой помощи на предприятиях, психопомощи и борьбы с социальными болезнями. Количество больничных коек в городах и поселках городского типа в 1931 г. доводится до 5 940 против 3 954 в 1930 г. и в сельских местностях до 3 900 против 3 068. Удовлетворение населения больничными койками в городах повышается с 3,5 до 4,8 на 1 000 душ и в сельских местностях с 0,41 до 0,51.

Местный бюджет края на 1931 г. составляет 147,57 млн. руб. увеличиваясь против прошлого года на 23,4%.

ВОСТОЧНО-СИБИРСКИЙ КРАЙ И БУРЯТ-МОНГОЛЬСКАЯ АССР.

Восточно-Сибирский Край занимает центральное место в Азиатской части РСФСР и расположен между 82° и 112° в. долготы и 50° и 78° с. широты. На севере край примыкает к Северному Полярному морю, на западе, от Сев. Полярного моря до реки Вах, граничит с Уральской областью и далее к югу, с Западно-Сибирским краем. С юга край отделяется государственной границей СССР от Танну-Тувинской и Монгольской Народной Республики. На востоке долиной реки Аргуни край граничит с Маньчжурией и далее с Дальне-Восточным краем и Якутской АССР. Край образован в 1930 г. в составе бывш. Иркутского, Канского, Киренского и Красноярского округов Сибирского края, быв. Читинского и Сретенского округов Дальне-Восточного края и всей Бурят-Монгольской АССР (постановление ВЦИК от 30 июля 1930 г.). **Территория** края равна 3 388 тыс. кв. км, в том числе БМАССР — 385 тыс. кв. км, и своими размерами занимает почти $^1/_7$ часть территории всего Союза. По современному административному составу край разделяется на 85 районов, в числе которых на Бурят-Монгольскую АССР приходится 16 районов.

Ведущими отраслями промышленности края в настоящее время являются лесная промышленность и промышленность стройматериалов. Наиболее значительная по размерам продукции является первая, занимающая до 50% ценности всей продукции промышленности.

Народнохозяйственное развитие края идет по пути индустриализации на основе развития черной и цветной металлургии, использования колоссальнейших запасов энергетических ресурсов (река Ангара, каменный уголь), а также лесных богатств и животноводческого сырья. Перед сельским хозяйством края, имеющего животноводческий уклон, стоит проблема улучшения местной породы скота и осуществление курса на развитие и укрепление социалистического сектора, обеспечивающего высокие темпы роста сельскохозяйственного производства и его товарной продукции.

Характерными чертами **рельефа края** являются высокие горы и плоскогорья. На юго-востоке расположены Малханский и Яблоновый хребты (высшая точка до 1 500 м высоты) и с юго-запада на северо-восток тянутся хребты Чарский, Даурский и Газимуро-Онохонский, вершины которых достигают 2 000 м. В центре и на северо-востоке края находится плоскогорье с наиболее низкими местами на северо-западе. Степные и лесостепные образования находятся с левой стороны р. Селенги и в широких долинах между хребтами.

Главнейшими **водными артериями** края являются реки Енисей, Лена, Ангара и Селенга. На территории БМАССР лежит глубочайшее озеро мира — Байкал (наибольшая глубина 1 523 метра). По своим раз-

мерам оно занимает пятое место среди озер земного шара с площадью свыше 34 тыс. кв. км. Озеро Байкал питает более 300 рек и речек, из которых наиболее крупные В. Ангара, Баргузин, Селенга со своими притоками Чикоем и Хилком; из него берет начало лишь одна река Ангара, представляющая собой одно из крупнейших средоточий водной энергии не только в СССР, но и во всем мире. Северная часть края — тундра особенно богата озерами, среди которых наиболее крупное Хитское оз. В Забайкалье имеются озера: Гусиное, Щучье, Еравинское, Баунт, Тусколь, последнее богато запасами миробилита, Доронинское — содовое и Киранское — соленое.

Рельеф края определяет характер **почв.** Северная его часть занята тундрой, к югу лежит полоса маломощных подзолистых почв, граничащих с лесом — северной тайгой, переходящих далее в подзолистые глинистые и суглинистые почвы южной тайги. В долинах южной тайги встречаются различные виды луговых и болотных почв и подзолистые в более высоких местах. На территории южной части б. Иркутского округа, в земледельческих частях Красноярского, Канского б. округов и в части Забайкалья имеются плодородные суглинки.

Климат — резко континентальный с низкой годовой температурой. Годовые температуры изменяются от + 1° в Красноярске и некоторых частях Забайкалья до — 13,5° на Хатанге.

Растительность края на севере Туруханского края, в полосе тундры, представлена сплошным моховым покровом, растущим, главным образом, в низких местах. Древесная растительность появляется южнее, постепенно переходя в лесотундру с преобладающими породами — ель и лиственница. В таежной части края от Туруханска до 59° с. широты преобладает лиственница, к которой присоединяется ель, кедр и сосна. Южная часть края — зона южной горной тайги — преимущественно покрыта лесом, главнейшие породы которого лиственница, пихта, кедр, сосна. Другие породы — тополь, ольха, береза, осина, многочисленные породы кустарников и ягодников встречаются в качестве подлеска. Лесопокрытая площадь края составляет 70% всей его территории, удобной лесной около 37% территории. **Леса** края мало изучены, не исследованы и процент освоенной площади чрезвычайно низок. Пригодность лесов и ценность их для эксплоатации несомненна, и будущее лесного хозяйства края велико.

Недровые богатства края чрезвычайно разнообразны и велики. Горная часть края богата месторождениями различных металлов, из которых наиболее типичны цветные и редкие металлы. К золотоносным районам относятся Витимский, один из богатейших в Союзе по размерам своей добычи, Чикойский, Джиринский, Баргузинский на территории БМАССР и Енисейский. Золото встречается в долинах многих рек края. На ряду с россыпями имеются и рудные месторождения, последние в настоящее время мало разрабатываются. Полиметаллические руды, серебро-свинцовые, распространены в Нерчинско-заводском районе, оловянные, вольфрамовые и висмутовые руды в Онон-Борзинском районе. Основные железо-рудные месторождения расположены в районе реки Ангары, озера Байкала и Железном Кряже, районе Нерчинского завода. Месторождения Железного Кряжа еще недостаточно исследованы; последние данные, однако, говорят о наличии значительных запасов руды, исчисляемых около 100 млн. тонн. Марганцевые руды, необходимые для развития тяжелой металлургии, встречаются на острове Ольхон на Байкале и против него на матери-

ковом берегу. Неметаллические руды представлены в крае слюдой и графитом. Наиболее значительные месторождения слюды находятся в Слюдянке на берегу Байкала, в районе реки Мамы и реки В. Ангары и вероятные месторождения в восточной окраине Южно-Енисейского кряжа. Залежи графита сосредоточены по реке Курейке, притоку Енисея, в пределах Туруханского края и в Боннугольском гольце Саянского нагорья. Имеются также залежи каменной соли (Усолье, б. Ирк. окр. и в Канском р.), соды (Доронинское озеро, б. Читинский окр.), сульфатов (озера Селенгинское, Баргузинское и др.). Нерудные ископаемые представлены огнеупорной глиной, плавиковым шпатом, гипсом, известняком, цементом, трепелом, кварцевым песком и др.

На территории края сосредоточены крупнейшие запасы каменного угля. Запасы Черемховского каменноугольного бассейна исчисляются в 58 миллиардов тонн. По своей мощности Черембасс стоит на третьем месте из всех выявленных бассейнов Союза. Кроме того на территории б. Читинского окр. расположены Черновские каменноугольные копи и Букачачинские б. Сретенского окр. и, наконец, Тунгусский каменноугольный бассейн; последние до настоящего времени недостаточно исследованы. Установлено наличие каменного угля также на территории б. Канского округа, запасы которого по предварительным подсчетам исчисляются в 40 млрд. тонн. В Иркутском угленосном бассейне развиты следующие типы угля: 1) гумусовый уголь, 2) сапропелевый, 3) богхеды и 4) углистые сланцы. Ориентировочная цифра запаса жидких горючих составляет 3,5 млрд. тонн.

Население края на 1 января 1930 г. составляет 2 807,3 тыс. человек в том числе в Бурят-Монгольской АССР насчитывается 440,8 тыс. человек. Городское население составляет 512,0 тыс. чел. и в том числе в БМАССР 52,8 тыс. чел. Население края делится на три основные группы: 1)пришлое — старожилческое, 2) переселенцы позднейшего времени и 3) туземцы, численность последних не превышает 10% всего населения края.

Расселено население в различных районах края весьма неравномерно. Плотность населения в Туруханском крае составляет 0,01 чел. на 1 кв. км, в Сев. и Южно-Енисейской тайге — 0,1 чел. Наибольшая плотность в районах быв. Канского и Красноярского окр.: 13 — 19 чел. Средняя плотность населения всего края достигает 0,8 чел. на 1 кв. км. Национальный состав края чрезвычайно разнообразен, однако преобладающей народностью являются великоруссы. В БМАССР бурятское население составляет по переписи 1926 г. 44%. Городское население края составляет 17%. Наибольшее количество городского населения сосредоточено в районах промышленного значения б. Красноярского, Читинского и Иркутского округов с главными городами края Иркутском, Красноярском и Читой, составляя 21 — 25% всего населения этих округов.

Современное состояние **промышленности** совершенно не соответствует потенциальным возможностям края. Капитальные вложения предыдущих лет в промышленность на территории края были чрезвычайно незначительны и лишь вложения 1931 г. предусматривают значительный сдвиг в промышленном развитии края. В промышленное строительство вкладывается в 1931 г. 54,8 млн. руб., в том числе по Бурято-Монгольской АССР — 2,7 млн. руб. Структура промышленного производства характеризуется значительным преобладанием гр. «А», продукция которой составляет в 1930 г. 78% всей промышленной продукции в ценностном выражении (госпромышленности). Капитальные

вложения в промышленность гр. «А» составляют в 1931 с. 973%; вложения в ведущие отрасли промышленности (уголь, металл и лес), составляют 80%. Проектируемые вложения в основном направляются в новое строительство промпредприятий цветной и черной металлургии и шахтное строительство Черемховского каменноугольного бассейна. Производственная программа Черембасса, Черновских и Букачачинских копей на 1931 г. предусматривает добычу 3 200 тыс. тонн угля. Продолжается строительством Нерчинский комбинат на базе полиметаллических руд Нерчинско-заводского района, мощностью 35 тыс. тонн цинка и Дарасунский свинцовый — мощностью в 25 тыс. тонн свинца на территории б. Читинского окр. Черная металлургия края представлена старым Петровским заводом, далеко не удовлетворяющая потребности края в металле. На той же базе продолжается строительство нового Петровского завода мощностью 18 тыс. тонн чугуна и 43 тыс. тонн проката.

Развивается и производство стройматериалов — строятся один завод пористого кирпича, шамотный и з-д канализационных труб в Красноярске и стекольный в Вехнеудинске. Строятся новые лесные заводы Канский на 3 рамы, Красноярский на 4 рамы с ящично-стружным цехом мощностью в 315 т. куб. м, и Клюевский на территории БМАССР. Основная химия представлена продолжающимся строительством Доронинского содового завода в Улетовском р.

Восточно-Сибирский край богат колоссальнейшими **энергетическими** ресурсами, в настоящее время почти не эксплоатируемыми. Добыча каменного угля составила в 1930 г. около 1,5 млн. тонн, лесные богатства края стоят почти нетронутыми, и, наконец, водная энергия края, занимающая первое место не только в СССР, но и во всем мире, совершенно не эксплоатируется.

Водные силовые ресурсы сосредоточены в Прибайкальском районе — сверхмощная Ангара (15 млн. лош. сил), ее притоки Иркут, Китой, Белая, Ока и речки, впадающие в озеро Байкал — Снежная, Мишиха и др. Проектируются сооружения мощных гидро-установок, использующих эти колоссальные запасы энергии. Дешевая электро-энергия Ангары создаст базу развития целого ряда производств, создаст возможность мощного под'ема богатейших производительных сил края.

Топливный баланс края дефицитен. Недостаток в минеральном топливе в предыдущие годы восполнялся завозом Кузнецкого угля, составлявшим до 50% потребления. Производственная программа по углю предусматривает почти полное удовлетворение потребностей края и составлена с расчетом вывоза в другие районы и на экспорт около 900 тыс. тонн.

Электросиловое хозяйство края по своей мощности и устройству чрезвычайно слабо и устарело, и уже в настоящее время не удовлетворяет пред'являемых к нему требований. Мощность станций местного значения с 15,4 тыс. квт. в 1930 повышается до 23 тыс. квт., в т. ч. БМАССР соответственно — с 0,9 до 1,0.

Сельское хозяйство является пробладающей отраслью народного хозяйства края. Животноводческий уклон в характере деятельности с.-х. населения выявлен в крае значительно резче, чем на западе Сибири. В земледельческих районах преобладают посевы яровых: пшеница, овес и ярица. Технические культуры развиты недостаточно. наибольшее распространение принадлежит льну и конопле.

Общая посевная площадь в 1930 г. составляла 1 764 тыс. га, в т. ч. в БМАССР 39 тыс. га. Под зерновыми площадь посева состав-

ляет 88%, техническими — 2,1%, картофелем — 3% и сеяными травами 2%. Сельское хозяйство края экстенсивно; преобладающими системами являются: первобытная пастбищная (буряты и тунгусы), залежно-паровая и паровая — залежная. Поголовье скота в 1930 г. составляло: лошади 1 080,9 тыс. голов, крупн. рогатый скот — 1 941,2 в т. ч. коровы 878,7, овцы и козы 3 295, свиньи — 704,3, в т. ч. в БМАССР поголовье скота составляло — лошади — 309,6 кр. рог. скот — 850,1, в т. ч. 337,7, овцы и козы — 1 387 и свиньи — 99,6.

Планом на 1931 г. предусматривается дальнейшая интенсификация с. х. края, увеличение кормовой базы для животноводства и расширение сырьевой базы для промышленности. В земледельческих районах Канского и Иркутского окр. и БМАССР форсируется расширение посева яровых. В животноводческих районах б. Читинского и Сретенского окр. и БМАССР значительно расширяются посевы сеяных трав и корне-клубнеплодов. В целях разрешения проблемы питания в связи с развитием промышленного строительства и ростом городских и рабочих центров особое внимание уделено в плане расширению посевов под картофелем и овощами.

Реконструкция с. хозяйства края идет по пути создания крупных промышленных скотоводческих и зерновых совхозов и колхозов, что даст возможность развиться крупной индустрии на скотоводческом и полеводческом сырье. 1930 г. в области расширения социалистического сектора с. х. имеет определенные сдвиги. Процент коллективизации по ВСК без БМАССР на лето стабилизировался по числу хозяйств на цифре 16,4%, на 1/1 — 32 г. охват колхозами поднимается до 50% с охватом 201 тыс. хозяйств. По БМАССР соответственно процент коллективизации поднимается с 18% до 35% с охватом 38 тыс. хозяйств. На территории края имеется 28 совхозов и в т. ч. в БМАССР — 3. Кроме того 17 ферм овощно-молочного направления, в числе которых одна в БМАССР. Посевная площадь социалистического сектора в 1931 году повышается на 245% и составит 46% всей посевной площади при увеличении последней на 26%. Производственно-техническая база с. х. края увеличивается: тракторы до 2 843 шт. в 1931 г., в т. ч. в совхозах 1 440 шт. и колхозах 1 170 шт. По БМАССР число тракторов увеличивается с 110 шт. до 233 шт. Сельскохозяйственные машины завозятся в 1931 г. на 15,7 млн. руб. в т. ч. в совхозы — 4,65 млн. руб. и колхозы 6,18 млн. руб. и в т. ч. по БМАССР на 2,3 м. р.

Лесные массивы края являются энерго-базой, обеспечивающей широкие масштабы индустриализации. Эксплоатация лесных богатств в настоящее время чрезвычайно мала, лесосечный фонд лесов государственного и местного значения составляет всего лишь 23,8 м. куб. м. Одной из важнейших задач края является максимальное вовлечение в эксплоатацию своих лесных богатств в связи с ростом строительства не только внутри края, но с расчетом на вывоз в лесопотребляющие районы: Зап. Сибирский край, Казакстан, Киргизия и Средняя Азия.

Хозяйство севера лишь в годы советизации начинает приобретать определенное значение в народном хозяйстве края. Перспективы развития северного хозяйства — в создании комплексного хозяйства. В настоящее время работа по созданию колхозов и совхозов среди туземцев севера ведется Пушногосторгом, Комсеверпуть и Интегральной кооперацией.

Необозримая тундра Туруханского края и тайга б. окр. Киренского, Иркутского, Читинского и Сретенского населена туземцами, ведущими кочевой и полукочевой образ жизни. Главные занятия насе-

ления оленеводство, охота, рыболовство и подсобные: добыча ореха, ягод, грибов и пр.

В настоящее время **транспорт** края является узким местом, в которое упирается развитие производительных сил не только самого края, но и соседней с ним Якутской АССР. По территории края проходит одна лишь Сибирская магистраль. Коэфициент обслуженности жел.-дорожным транспортом территории и населения края и Якутской АССР взятых вместе выражается в 0,3. В 1931 г. заканчивается строительством ветка, соединяющая Букачачинские каменноугольные копи с магистралью протяженностью в 72 км. Пятилеткой предусматривается строительство ж.-д. линии Томск — Енисейск, с протяжением на территории края около 200 км, имеющей большое значение для развития лесной промышленности и колонизации, а также строительство линии, соединяющей магистраль с судоходной частью р. Лены для связи, с одной стороны, с Бодайбинским золотопромышленным районом и, с другой, с Якутией. Одновременно с этим указанная линия пройдет по району, богатому рудными и угольными месторождениями, и создает возможность его колонизации. На территории БМАССР предположено строительство ж.-д. линии Верхнеудинск — Кяхта для связи с Монгольской Народной Республикой.

Безрельсовый транспорт при отсутствии ж.-д. сети имеет особое значение и должен на ближайший ряд лет разрешить проблему снабжения Якутии, Ленской золотопромышленности и пушных промыслов, и вместе с тем он находится в самом неудовлетворительном состоянии. Шоссейных дорог не имеется, гравийного пути — 2 тыс. км, улучшенных дорог — 1,5 тыс. км. Основными трактами, по которым идет до 90% грузов на Лену, является: Тулун-Усть-Кут — 586 км, Тыреть Жигалово — 285 км, Иркутск — Качуг — 256 км.

Водные пути края не везде судоходны. Имеющийся паровой флот далеко не обеспечивает уже существующий грузооборот и играет в нем второстепенную роль, так, например, $^3/_4$ отправления верхних пристаней р. Лены идет сплавом однорейсовыми сплавными судами (карбазы).

В 1931 году в транспорт вкладывается 27,8 млн. р., из которых на БМАССР приходится 4,4 млн. руб.

Коммунальное и жилищное хозяйство края чрезвычайно бедны, и их рост значительно отстает от роста городов и фабрично-заводских рабочих поселков, к каковым относятся: Иркутск, Красноярск, Верхнеудинск, Канск, Чита, Сретенск, Черемхово, Нерчинск-Заводской, Петровск-Забайкальский, Слюдянка и др. Состояние городских улиц во всех городах края плохое. Канализации нет ни в одном городе, водопровод имеется лишь в Иркутске и Красноярске. В 1931 г. в коммунальное хозяйство вкладывается 5 млн. руб., в том числе по БМАССР — 545 т. р.

В жилищное строительство вкладывается 14,1 м. р., в том числе по БМАССР 1,1 млн. руб.

Главнейшими задачами в области **социально-культурного** строительства края являются осуществление всеобщего начального обязательного политехнического обучения, ликвидации неграмотности взрослых и подготовка кадров. Особые мероприятия в этой области проводятся среди туземного населения северных районов и Бурят-Монг. АССР. В 1930 году по всему краю было 4 922 комплекта первой ступени с охватом 196 тыс. детей. В области профтехнического образования край имеет 2 индустриальных вуза в Иркутске и Красноярске,

медицинский, 2 факультета социально-экономических, 2 педагогических, 1 коммунистический и 1 пушносырьевой в Иркутске. Кроме того в Бурят-Монг. АССР сеть техникумов представляется в следующем виде: Бурпедтехникум, Руспедтехникум, Агинский педтехникум, Верхнеудинский сельхозтехникум, Кутуликский сельхозтехникум, Медполитехникум, Кооптехникум и Финэкономический техникум. Бюджет народного образования на 1931 г. по краю составляет 83,9 млн. руб. В том числе по БМАССР бюджет составляет 16,6 млн. руб.

В связи с ростом промышленного и колхозного строительства работа в деле **здравоохранения** требует перестройки на основе проведения классовой линии. Количество больниц в крае 96, из них в городе 22. Число коек 3 570, из них в городе 1 352. Бюджет здравоохранения в 1931 г. сотавляет 18,1 млн. руб. в том числе по БМАССР — 3,2 млн. руб.

Местный бюджет края без БМАССР на 1931 г. составляет 77,8 м. р., увеличиваясь на 75% и по БМАССР 25 м. р., увеличиваясь на 91%. Наибольший рост расходов по промышленности, транспорту и социально-культурному строительству.

Народное хозяйство края стоит на пути полнейшей своей перестройки. Из района с чрезвычайно слабо развитой промышленностью, с экстенсивным сельским хозяйством, край, на основе исключительных запасов энерго-ресурсов, полезных ископаемых и сельскохозяйственного сырья должен превратиться в мощный центр индустрии.

ЯКУТСКАЯ АССР.

Якутская АССР образована в 1922 г. из прежней Якутской области на территории в 4 023 тыс. кв. км, граничащей на западе и юге — с ДВК, на востоке — с В. Сибирским краем и на севере — с Северным Ледовитым океаном. Республика разделяется на 102 района с центром в г. Якутске.

В состав Республики входят также острова Ледовитого океана: Ново-Сибирские, Ляховские, Медвежьи, Бегичев и др.

Край, равный по величине $^1/_5$ всего СССР, еще недавно, в эпоху царизма, был только местом ссылки. Все старания капитала пробиться к истокам богатств края разбивались об упорство режима, не допускавшего в эту природную тюрьму проникновение революционизирующих экономических факторов. Октябрьская революция, как и в ряде других национальных образований, сломала старые устои, и Якутия вошла в Советский Союз равноправным членом, внося в общегосударственный котел исключительное по своему значению, хотя и совершенно неустроенное, лесное хозяйство и свои громадные ископаемые богатства.

Территория Якутии представляет собой обширное плоскогорье, покатое к северу и ограниченное с востока, юга и запада горными хребтами, переходящими в своих южных оконечностях в Становой хребет.

Климат Якутии резко континентальный и определяется с одной стороны нахождением более половины территории за Полярным кругом, а с другой — изоляцией Якутии от влияния Тихого океана Становым хребтом. Осадки незначительны, зима суровая (до 50° в среднем). **Почвенный** покров: подзолистые почвы, а за Полярным кругом. в тундре, болотные и полуболотные.

Основной **водной** артерией Якутии является р. Лена, впадающая в Северный Ледовитый океан, бассейн которой, в сущности, Якутия и занимает. Главные притоки Лены: р. Алдан и Вилюй проходят по наиболее обширной равнине Якутии—Вилюйской, впитывая многочисленные мелкие реки. Среди других рек — Олекма, Майа, Олекс. Анабара, Хотанга, Яна, Колыма и Индигирка. Почти все реки берут начало в горных хребтах, многоводны и пригодны для судоходства, которое, однако, существует лишь на Лене. Якутия богата озерами, но они по большей части незначительных размеров.

Климат Якутии предопределяет ее растительность. На севере — тундра с мхами, лишайниками и мелким кустарником; за тундрой — полоса хилых лесов, переходящих далее к югу в мощные лесные массивы, занимающие $^4/_5$ всей площади. Господствующей породой является лиственница (до 72%) и до 20% — сосна и ель. Встречается местами пихта, кедр, береза, тополь, осина. Промышленное использование лесов незначительно, но в будущем, благодаря своему драгоценному составу, леса Якутии составят крупный предмет экспорта.

Основное, кроме лесов, богатство Якутии заключается в ее **ископаемых.** Из расследованных месторождений золота наиболее крупные в верховьях р. Алдана, по р. Вилюй, где встречается и платина; в низовьях Лены недавно открыт новый золотоносный район по р. Колыме; свинцовые руды в Эндыбальском районе; серебро по р. Лене, Вилюй, Янш; железные руды в районе г. Якутска; каменный уголь по р. Лене, Алдану, Вилюю; Сангарское месторождение каменного угля (по Лене); исландский шпат по системе р. Вилюй; Кампендяйская каменная соль в виде огромных скал; гипс, олово, сера, мамонтовая кость, графит, янтарь, яшма и др.

Население исчисляется в 305 т. чел., из них 6,2% в городах. В рабочем возрасте 166 тыс., в т. ч. в городах 7,4%. Средняя плотность населения Якутии очень низка: на 1 кв. км 0,07 чел. Однако, распределение населения по территории крайне неравномерно: Якутский район имеет более половины всего населения. Якуты, которых до 85%, живут оседло по среднему течению Лены, по рекам Вилюй и Алдан, редкими поселками, при чем селений в 1—3 двора большинство; русские (11%) по городам и в районе Якутска; по среднему течению Лены, на юге Якутии и на Алданских приисках. Кочевые племена — чукчи, тунгусы, юкачиры, ламуты — за Полярным кругом и в восточной части Якутии. Китайцы и корейцы — по приискам. Городов мало, они крайне незначительны. Город Якутск — до 11 тыс. чел., Вилюйск — 1,5 т., Олекминск — 3,0 т., Верхоянск 0,5 т., Ср. Колымск 0,8 т.

Природные **энергетические** ресурсы Якутии (водная энергия, леса, торфяники, угли) обширны, но почти не исследованы и используется лишь древесина на топливо. Электрификация Якутии в самом начале. Станции имеются: в г. Якутске, Вилюйске и на Алдане, мощностью в 0,3 т. квт. с фактическим отпуском энергии в 0,8 млн. квт. В 1931 г. Якутская станция будет доведена до 0,6 тыс. квт. ч.

В **сельском хозяйстве** главное место занимает животноводство мясо-молочного направления, чему благоприятствует обилие лугов по поймам рек. В 1930 г. стадо исчислялось: коровы 234 тыс. голов, лошади — 121 тыс., молочного скота мало; свиньи — 1,7 тыс., овцы — 0,3 т. На севере, где скотоводство затруднено, а также и среди кочевого населения южной части развито оленеводство.

Земледелие в Якутии развилось лишь в 60-х годах XIX в. Полярная граница земледелия заходит несколько севернее Якутска. Благодаря небольшим размерам посева и низким урожаям, Якутия хлеб ввозит. В 1930 г. посевные площади исчислены в 42 тыс. га, из них под зерновыми до 62%. В 1931 г. площадь значительно расширяется и доля зерновых поднимается до 96,3%. До революции площадь посева не превышала 38 тыс. га. Посев картофеля и сеяных трав невелик. Огородничество развито слабо. Сельское хозяйство Якутии реконструируется: в 30 г. коллективизация охватила 10% крестьянских хоз-в (6 тыс.), а в 31 году будет доведена до 18% (11 тыс.), при чем посевная площадь колхозов доводится до 12,6 тыс. га. Сельскохозяйственных машин было в 30 г. завезено на 620 тыс. руб., в 31-м году снабжение машинами усиливается; число тракторов будет доведено до 60. Большое значение в экономике Якутии имеет **охотничий промысел,** которым занято не только кочевое, но и оседлое население. Пушнина идет на экспорт. Главные об'екты промысла: белка, песец, соболь, горностай, выдра, медведь, каборга, дающая мускус — предмет экспорта в Китай.

Рыбный промысел имеет промышленное значение в низовьях Лены, в остальных местах имеет потребительский характер, но в условиях Якутии играет крупную роль, т. к. рыба является основным питанием населения.

Лесное хозяйство совершенно не устроено. Из 180 млн. га удобной лесной площади эксплоатируется всего 1,5 млн. га, при чем фактический отпуск древесины в 30 г. не превышал 0,2 куб. м при лесосечном фонде в 0,6 млн. куб. м. В 31 г. лесозаготовки частично механизируются. Основные затраты направляются на лесоустроительные мероприятия.

До последнего времени в Якутии имелась лишь **добывающая промышленность:** добыча угля на Сангарских копях; золотопромышленность — на Алдане и в Нюкжинском районе; разработка серебро-свинцовых руд по Малому Эндыбалю, где в 1920 г. построен плавильный завод; соляные промыслы — по бассейну р. Вилюй. 1928/29 г. явился переломным годом в деле индустриализации края, когда начала создаваться обрабатывающая промышленность: кирпичный завод на 3 м. шт., двухрамный лесопильный завод в Якутске и однорамный Мухтуйский; кожевенный завод на 28 тыс. кож. Почти вся промышленность сосредоточена в районе г. Якутска. Валовая продукция к 30 г. исчислена около 3 м. р., при чем свыше 50% по группе «А». Мощная сырьевая база представляет большие возможности для ускорения процесса индустриализации. В 1931 г. затраты на промышленность достигают 2,5 м. р. и направляются на развитие ее основных отраслей: строится кирпичный, черепичный и известковый заводы в районе г. Якутска. Два лесопильных завода, из них один пловучий по р. Алдан; канифольно-скипидарный завод, расширяются Сангарские копи, механизируются рыбные промыслы; строится в устье р. Лены рыбно-консервный завод; реконструируется соляной промысел. Продукция в 31г. возрастет на 162% за счет лесной промышленности, стройматериалов и соляной.

Кустарные промыслы развиты по линии обработки дерева, металла, выделки пушнины, кожи, изделий из мамонтовой кости и камня, добычи железной руды, соли и металлов. Продукция в 30 г. исчислена в 3 м. р.; в 31 г. она увеличивается до 5 м. р.; при чем процент кооперированных кустарей поднимается с 67% до 80%.

Наиболее острым вопросом хозяйственного строительства Якутии является отсутствие удовлетворительных путей сообщения. Основной, связующей край с внешним миром, артерией является р. Лена, по которой живет до $^{9}/_{10}$ населения, но навигационный период по ней непродолжителен. Основной задачей пятилетнего плана Якутии является разрешение транспортной проблемы, предрешающей развитие всего хозяйства Якутии.

Намечается ряд вариантов **железных дорог** (Якутск-Амурская и др.) для связи края с сибирской магистралью. **Водных путей,** пригодных для судоходства, в Якутии до 9 тыс. км из всей длины рек в 30 тыс. км, но судоходство ведется только по Лене, флот немногочисленен. Отсутствие жел. дорог ставит вопрос о максимальном использовании гужевых путей; главный тракт вдоль р. Лены от Якутска на Иркутск (3 036 км). Приступлено к прокладке второго колесного пути (1 200 км) от Якутска через Алданские прииски к Сибирской ж. дороге. **Автотранспорт** усиливается на 250 машин; усиливается радиофикация и низовая почтовая сеть. **Воздушное** сообщение между Якутском и Иркутском обеспечивается регулярными рейсами; ставятся новые линии на Алдан, Бодайбо, Вилюйск. В 1931 г. мероприя-

гия по **коммунальному и жилищному** хозяйству усиливаются, главным образом, в направлении улучшения санитарно-гигиенических условий городских селений и их внешнего благоустройства (замощение улиц, установка освещения и т. д.). Новое жилстроительство ведется преимущественно промышленностью, в связи с ростом числа предприятий. Жилой фонд доводится до 24 тыс. кв. м.

Климатические условия, оторванность от экономических центров страны и полное игнорирование царским правительством интересов края явились причинами крайне низкого культурного уровня населения Якутии и сильного развития социальных болезней, ведших население к вымиранию. Мероприятия Советской власти в максимальной степени направлены на ликвидацию этого наследия прошлого, на развитие грамотности и повышения культуры, но упираются в вопросы кадров, имеющие в условиях Якутии особенную остроту. Бюджет **просвещения** на 31 г. увеличивается до 11,5 млн. руб., при чем на начальное обучение до 3 млн. руб. и на подготовку кадров свыше 2 млн. руб. Начальным обучением охвачено 17,2 тыс. чел., в 31 г. доводится до 19,4 тыс. На территории Якутии имеются техникумы, библиотеки, избы-читальни и ликпункты.

Обучение в школах ведется на национальных языках.

В области **здравоохранения** 31 г. дает значительный сдвиг: число больничных коек в городах доводится до 290 и в селе до 345. Врачебных участков до 40; постоянных мест в яслях по городам 80 и в селах 50. Особое внимание уделяется борьбе с массовым распространением социальных заболеваний: трахомой, туберкулезом, сифилисом и т. д.

Бюджет Якутии на 31 г. исчислен в 20 млн. руб., т. е. с ростом до 67%, при чем 45% направляется на социально-культурные нужды и 38% на производственно-хозяйственные.

Решение транспортной проблемы открывает перед Якутской республикой широчайшие перспективы развития народного хозяйства. Сырьевая база и энергетические ресурсы, используемые в настоящее время в ничтожной степени и являющиеся необходимыми предпосылками для индустриализации, имеются в Якутии в неограниченном количестве. Укрепление сельского хозяйства и создание промышленных центров явятся стимулом для превращения кочевого полудикого населения республики в оседлое и для роста его культурного уровня на основе обобществленного труда и национальной самостоятельности.

ДАЛЬНЕ-ВОСТОЧНЫЙ КРАЙ.

Дальне-Восточный край занимает крайнюю восточную часть СССР от Восточно-Сибирского моря до Японского, площадь его — 2 575,7 тыс. кв. км; его южная граница идет с запада по существующей южной государственой границе СССР с Китаем, кончая выходом этой границы на побережье Тихого океана по течению Тумень-Ула, пограничной с Кореей; на западе край граничит с Восточным, Сибирским краем и с Якутской ССР. С севера в состав территории края входит все пространство С.-Ледовитого океана с островами до государственной границы СССР с САСШ и Японией, разграничивающей воды названных государств. Восточная граница края огибает мыс Дежнева, проходит Беринговым проливом, огибает Камчатку, пересекает по 50-й параллели остров Сахалин и по Татарскому проливу выходит на границе между СССР и Японией на побережье Тихого океана у устья р. Тумень-Ула.

В административном отношении край разделен на 53 района с краевым центром в г. Хабаровске и 5 292 населенными пунктами. Вся почти эта территория была пройдена русскими еще в XVII в., и к этому же времени надо отнести первые очень незначительные попытки колонизации края. Колонизация стала развиваться лишь во 2-й половине XIX в. и осуществлялась путем переселения преимущественно земледельческого населения — русского из северных областей Европейской части СССР, и украинского — из южно-русских степных местностей. Эти поселенцы принесли с собой все усвоенные на родине хозяйственные навыки, которые, особенно у украинцев, приводили их к занятию сельским хозяйством, являющимся и в настоящее время главной отраслью хозяйства местного населения.

Поверхность края очень сложна. В его пределах имеются низменности: Зейско-Буреинская, Нижне-Амурская, Южно-Уссурийская, Сахалинская и Парапольский Дол (Камчатка). Остальная часть территории определяется сочетанием хребтов и плоскогорий; характерными частями ее являются: восточная часть Средне-Сибирского плоскогорья в пределах бассейна р. Алдана, Восточно-Сибирская горная страна, определяемая хребтами Турана, М. Хингана, Сухота-Алинь, Джугджура и Сахалинскими хребтами, Камчатская горная страна, составляющая область современных вулканических явлений и хребты Чукотского полуострова, генетически связанные с Аляской.

Внутренние воды края определяются бассейнами рек Амура и Лены и реками северо-восточного побережья Тихого и Ледовитого океанов. Главнейшими (судоходными) реками и озерами является: в Амурском бассейне — Шилка, Аргунь, Амур, Зея, Уркан, Дей, Селемджа, Томь, Бурея, Уссури, Сунгача, Тунгузка, Кур, Урми, Иман, Вок, Бира, Амгунь, Керби и озера: Удым, Орель, Дальдзи и др. К ленскому бассейну относятся Олекма, Алдан, Учур, Гонам и др. В числе

рек Тихо-Океанского побережья надо отметить рр. Уду, Охоту, Кову, Олу, Яму, Пенжину, Анадырь; к побережью С.-Ледовитого океана относится р. Чаян.

Почвенные зоны края, начиная с севера, последовательно слагаются из почв тундровых, подзолистых, черноземных, каштановых, бурых; зона подзолистых почв совпадает с областью выпадания наибольшего количества влаги — это зона тайги и лесов, где при невысокой температуре воздуха испарительные процессы замедлены; в пониженных местах это ведет к перенасыщению влагой и заболоченности. В почвах края распространена вечная мерзлота почти на всей его территории, за исключением южных районов.

Климат весьма разнообразен при разнообразии широт края, простирающихся от 72° (о. Врангеля) до 42° (Посьет), разнообразия орографической структуры и влияния морей. Годовые изотермы в пределах от 0° до +4° встречаются только в южных районах Амура, Приморья и в южной оконечности Камчатки. Годовые изотермы ниже нуля достигают —15° в северных частях б. Камчатского округа (о. Врангеля). Линия вечной мерзлоты почвы проходит севернее г. Николаевска. Изотермы июля колеблются от +2° до +24°. Годовое количество осадков колеблется от 200 мм до 1 000 мм. Районы приморские и амурские подвержены действию муссонов: в зимнее полугодие они отличаются малым количеством осадков при северо-западных ветрах, летом — обилием осадков при юго-восточных ветрах.

Флора края очень разнообразна: имеются растения тундры далекого севера, угрюмые хвойные леса охотской флоры (побережье Охотского моря), представители Сибирской тайги.

Лесопокрытая площадь края составляет 56,1% всей его территории, если исключить из нее редколесные пространства б. Камчатского, Николаевского и Сахалинского округов, не имеющие хозяйственного значения, как необитаемые — снижаясь по Камчатке до 17% и повышаясь до 70% в районах б. Николаевского округа.

Ископаемые богатства изучены в очень незначительной степени. В крае найдены все типы ископаемых углей — бурые и каменные от антрацитов до длиннопламенных углей. Запасы каменного угля на разведанных территориях определяются свыше 3 млрд. тонн; сюда входят угли южного приморья (Сучан, Артем, Тавричанка и пр.), Сахалин, Буреинские угли; запасы угля на Камчатке еще не подсчитаны. Месторождений железа очень много (свыше 100), но изучено немного — Николаевское, М. Хинганское, Посьетское, Сергиевское, Ольгинское и Судзухэ, запасы которых исчисляются в миллиардах тонн. Нефть известна на Охотском и Нутовском месторождениях на Сахалине и на Камчатке.

Среди ископаемых ДВК наиболее распространенными являются золотосодержащие россыпи. В Приамурье все золотые прииски можно разбить на следующие золотоносные районы: Верхне-Амурский, Урканно-Джалиндинский, Средне-Зейский, Верхне-Зейский, Унья-Бомский, Нижне-Селемджинский, Верхне-Селемджинский, Мало-Хинганский, Озерный, Кербинский, Нижне-Амгунский, Николаевский, Тумнинский, Южно-Уссурийский и Сахалинский; по геологическому характеру россыпи золота относятся в большинстве к речным: русловым, террасовым и намывным; запасы золота в крае считают очень большими. В б. Камчатской области золото имеется в пределах Станового хребта по Охотскому побережью материка от Удского края до системы реки Гижиги, в Анадырском крае и на Чукотском полуострове. Богатей-

шим месторождением серебро-свинцово-цинковых руд в крае является месторождение Тетюхе, находящееся в 350 км к северо-востоку от г. Владивостока и в 37 км от берега Японского моря вверх по реке Тетюхе; запасы этого месторождения определяются в 2 млн. тонн руды, содержащей 12% свинца, 17% цинка и 280 гр серебра на тонну; имеются и в других районах такие же руды, что делает в отношении свинца край самым богатым во всей Восточной Азии. Медь известна в Приморьи, на Амуре и на Камчатке, около озера Болон-Аджал; имеется несколько месторождений олова: в Приморье по реке Тумник, в бухте Ольги; в Приморье же и на Амуре обнаружена сурьма; вольфрам и ртуть в Приморьи. Большия количества висмута имеются в золотых россыпях по р. Джалинде. Никель и кобальт найдены в серебро-свинцово-цинковых рудах. Платина в промышленных количествах найдена на Зейских золотых приисках и на Камчатке и Чукотке по р. Таньюре и Анадырь. Молибден найден в нескольких местах: в Уссурийском крае около бухты Пластун и мыса Бодиско, у Ирецкого мыса Охотского побережья; мышьяк встречается попутно с золотом; асбест имеется в бассейне р. Бен б. Амурской области, графит в Амурских районах, на Камчатке в Охотском крае и Чукотке; сера в Тетюхе, слюда на Камчатке, асфальт на Сахалине в месторождениях нефти и др.

Население края на 1931 г. определяется в 1 660,0 тыс. чел., в том числе городского — 482,0 тыс. чел., мужчины преобладают; средняя плотность — 0,64 чел. на кв. км с понижением по Анадырскому району (б. Камчатского округа) до 0,02 ч. на кв. км.

Большинство населения составляют русские, расселившиеся по левому берегу р. Амура, по обе стороны нижнего Амура, в Ханкайском и Сучанском районах, и в бассейнах мелких рек (к востоку от хребта Сухотэ-Алиня), несущих свои воды непосредственно в море. Украинцы появились на Амуре в 1882 г.; они осели по путям своего продвижения около железной дороги и других путей сообщения и как выходцы из степей с теплым климатом поселились в более теплых районах края. Белоруссы появились в крае лишь в текущем столетии и поселились в Приморском крае, также молдаване. Из культурных народов Азии в крае имеются китайцы, главным образом, в качестве огородников, прачек, возчиков; корейцы — в количестве свыше 150 тыс. чел., преимущественно в Южно-Уссурийском крае, и совершенно незначительное число японцев (по переписи 1925 г. — 1 095 чел.). Туземное население дальнего Востока состоит из трех главных этнических групп: тунгусов, тюрко-татар и палеазиатов. Метисы — камчадалы, по переписи 1926 г. их было 4 207 ч. Важнейшими городскими центрами являются: краевой центр г. Хабаровск с 50 тыс. чел. населения. Владивосток — 107 тыс. чел., г. Николаевск-Уссурийский — 36 тыс. чел., г. Спасск — 12 тыс. чел., Николаевск на Амуре — 8 тыс. чел., Благовещенск — 61 тыс. чел., Свободный — 11 тыс. чел., Петропавловск (на Камчатке) — до 2 тыс. чел., г. Александровск (на Сахалине) — 3 тыс. ч.

Трудовые рессурсы края определяются на 1931 г. по городам в 327 тыс. чел., по сельским местностям — 594 тыс. чел. Они, очевидно, недостаточны и поэтому дело переселения имеет для края очень большое значение и на 1931 г. намечено переселение 110 тыс. чел. сельскохозяйственного населения и 47,3 тыс. чел. промыслового.

Промышленность ДВКрая в основном базируется на местном сырье; если не считать металлопромышленности, швейной и типографий, то в остальных отраслях привозное сырье играет сравнительно ничтожную роль. Стоимость валовой продукции гос. цензовой про-

мышленности — в неизменных ценах — определилась за последний хозяйственный год в 149 млн. руб., из которых на дело промпредприятий гр. «А» приходится 74,4%. Наибольшее значение имеет лесная промышленность, стоимость продукции которой составляет 51,6%, на втором месте стоит пищевкусовая (19,3%), в этой отрасли главную роль играет мукомолье (13,9%); затем топливная — преимущественно каменноугольная — (10,7%) и металлическая (10,2%); кожевенная (5,2%). Остальные отрасли — строительные материалы, известково-алебастровая, бумажная, химическая, спичечная, жировая, химико-фармацевтическая, винокуренная, пивоваренная, дрожжевая, маслобойная, консервная — развиты незначительно. По количеству предприятий, около 20% общего их числа, главное место занимает мукомольная промышленность, 10% приходится на лесную. Пунктами сосредоточения промпредприятий являются города; из них на первом месте стоит г. Владивосток.

В связи со стоящей перед краем задачей сокращения привоза извне в пределы края средств производства и предметов потребления и создания условий для развертывания экспорта, особое внимание обращается на создание энергетической базы, на расширение каменноугольной промышленности, развитие судостроения, сельскохозяйственного машиностроения, силикатной и рыбной.

Начинается строительство районной электростанции во Владивостоке, намечено строительство новых крупных шахт в Сучане и Кивде, речной верфи в Хабаровске, обогатительной фабрики на Ольгинском руднике, Шимановского канифольно-скипидарного завода; организуется иодное производство в г. Владивостоке; намечено строительство в Голенках сахарного завода. Общая сумма вложений в промышленность на 1931 г. определяется в 95 млн. руб.

Размещение наиболее крупных фабрик, заводов и шахт по территории края в общих чертах таково: по каменноугольной промышленности — Сучанские копи, находящиеся в б. Владивостокском округе, отстоят в 35 км от устья р. Сучан, впадающей в залив Америка и в 10 км к западу от берега этой реки; они соединены с железнодорожной магистралью веткой, отходящей от ст. Угольной к востоку. Сучанский уголь идет на выжиг кокса, на паровозы и др. технические цели; кроме того идет и на экспорт; на копях имеется электростанция. Артемовские угольные копи (в б. Владивостокском округе) находятся на восток от ст. Угольной Уссурийской ж. д. вдоль Сучанской ширококолейной жел.-дорожной ветки, начиная с 9-го километра; уголь Артемовских копей бурый. На полуострове Речном Амурского залива расположены Тавричанские угольные копи; уголь бурый, хорошего качества. Октябрьские (Рогатинские) угольные копи находятся в 25 км на юг от г. Александровска (о. Сахалин); вся территория от м. Рогатого до р. Агнево и вглубь острова до Западного хребта разделяется на три угленосных поля; уголь дает хороший кокс и частью идет на экспорт. Кивдинские угольные копи расположены в б. Амурском округе в 15 км от ст. Бурея и соединены с последней ширококолейной веткой; уголь залегает в возвышенности, сложенной из рыхлых мест легко размываемых песчанистых глин; разработка идет помощью штолен. Тяжелая нефть добывается в районе Оха на о. Сахалине.

По металлопромышленности во Владивостоке находится судостроительный и механический завод «Дальзавод», в г. Хабаровске завод сельскохозяйственного машиностроения «Дальсельмаш» и в г. Благовещенске ремонтный завод. В 4 км от г. Спасска и в 4 км от ст.

Евгеньевка находится Спасский цементный завод. Из лесных заводов, расположенных, как правило, при железно-дорожных станциях, имеются: при ст. Сивахи Уссурийской ж. д. 2-рамный, при ст. Хор той же ж. дороги 4-рамный; в б. Владивостокском округе при ст. Уссури 2 завода: 5-рамный и 3-рамный. Мукомольная промышленность сосредоточена преимущественно в б. Амурском округе — самая крупная мельница находится в г. Благовещенске; имеет мельницы и Хабаровск. и Владивосток, в последнем расположен и кожевенный завод. Маслобойная промышленность, число предприятий которой доходит до 9, сосредоточена только в двух б. округах — Владивостокском и Амурском — г. Никольске Уссурийском и Благовещенске. Мыловарная и жиро-парфюмерная промышленность сосредоточена во Владивостоке. Спичечная фабрика в Благовещенске. Махорочные фабрики — в Благовещенске и Владивостоке.

Спиртоводочные заводы расположены в Владивостоке, Никольске Уссурийском, Имане, Хабаровске, Николаевске на Амуре, Благовещенске, Свободном, Рухлове, Зее.

Кустарно-ремесленная и прочая мелкая промышленность занимают значительное место в промышленности края: стоимость ее валовой продукции определяется на 1930 г. в сумме 35 млн. руб., из которой 42,9% приходится на кооперированную промышленность; число занятых лиц превышает 22 тыс. чел., половина которых приходится на б. Владивостокский округ, за ним следует б. Амурский. Главным промыслом в городах края по числу занятых лиц являются: группа одежды и туалета (50,5%), пищевкусовая группа — (14,5%), металлообрабатывающая (13,1%), обработка дерева (8,1%), кожевенная (4,7%); в селах распределение более равномерно: на группу одежды и туалета падает 32,0%, на металлообработку — 20,8%, пищевкусовая группа и обработка дерева имеют по 15,5%, кожевенники — 7,79%. Из отдельных производств легкой промышленности добыча и первичная обработка минералов (включая кирпич) распространена преимущественно в б. Амурском округе, затем в б. Владивостокском, обработка металла (включая кузницы, мастерские и пр.) более всего распространена в б. Владивостокском, Амурском и Хабаровском округах. Обработка дерева, химическая промышленность, пищевкусовая, обработка материалов животного происхождения, кожевенно-меховая и др. промыслы распространены в б. Владивостокском округе.

Размеры и структура **сельского хозяйства** ДВКрая определяются в первую очередь наличием в отдельных его частях удобных для сельского хозяйства равнинных или пониженных пространств и климатическими условиями; с этой точки зрения не имеет почти никакого значения территория бывших округов — Камчатского, Сахалинского, Николаевского и Зейского. Суровые климатические условия Камчатского и Чукотско-Анадырского полуостровов ограничивают пределы сельского хозяйства лишь использованием северного оленя и собаки в животноводстве и разведением овощей в отдельных относительно защищенных долинах рек, хотя в долине р. Камчатки вызревает не только рожь, овес и ячмень, но даже пшеница. В северной части Советского Сахалина тундристая почва с вечной мерзлотой совершенно не пригодна для земледелия, и только в южной части его в местах, защищенных от холодных ветров горами, можно заниматься культурой полевых растений; в этой части и находятся сельскохозяйственные участки, именно в Александровском прибрежном районе и в Рыковском центральном. Залесенность и заболоченность территории б. Николаев-

ского округа, его слабая населенность — 0,05 ч. на 1 кв. км — обуславливают слабое развитие сельского хозяйства, хотя во многих его районах вполне возможно возделывание ржи, овса, ячменя и даже пшеницы. В таком же положении находится сельское хозяйство и на территории б. Зейского округа. Таким образом в сельскохозяйственном отношении представляет в настоящее время интерес лишь территория 3 южных б. округов Амурского, Хабаровского и Владивостокского; первый является самым важным. Обширная Зейско-Буреинская равнина дает возможность использовать под распашку громадные площади плодородных земель с хорошим почвенным покровом; легко могут быть вовлечены и земли по Амуро-Зейскому водоразделу. Основу сельского хозяйства в районах этого округа составляет полеводство; основными культурами является пшеница и овес; технические культуры представлены масличным льном и подсолнухом. На территории б. Хабаровского округа сельское хозяйство уступает по значению лесному и рыбному промыслам и носит сильно выраженный потребительский характер; наиболее распространены рожь, овес и гречиха. В районах б. Владивостокского округа с их более мягким климатом, обилием летних осадков, более скученным населением сельское хозяйство развивается в направлении технических и корейско-китайских культур — риса, бобов, чумизы, льна; имеется возможность промышленного разведения сахарной свеклы и в 1931 году предстоит организация специального совхоза и проведение подготовительных работ к строительству сахарного завода.

В общем, сельское хозяйство края, перед которым стоит задача изжить дефицит хлебофуражного баланса, намечено к быстрому развитию с уклоном большего развития технических культур, удельный вес площади которых в общей посевной площади повышается на 1931 год до 15,5% с 8% за 1930 г. Из всей посевной площади под техническими культурами в 213 тыс. га на сою приходится 110 тыс. га, лен — 35 тыс. га, подсолнух — 25 тыс. га, коноплю — 15 тыс. га, под картофель принята площадь в 50 тыс. га, под огороды — 30 тыс. га. Общая посевная площадь увеличивается с 869,3 тыс. га на 1930 г. до 1 357 тыс. га на 1931 г.; количество крупного рогатого скота — до 377 тыс. гол.; трактора — с 31,6 тыс. лош. сил до 93,01 тыс. лош. сил., из которых приходится на совхозы 67,96 тыс. лош. сил и на колхозы — 25,05 тыс. лош. сил; сумма сбыта с.-хоз. машин и орудий увеличивается с 8 980 тыс. руб. до 20 319 тыс. руб.; процент коллективизации поднимается с 25% на конец 1930 г. до 50% на конец 1931 г. Из общей посевной площади на совхозы падает 317,5 тыс. га и на колхозы 573,0 тыс. га. Совхозы входят преимущественно в Зернотрест, Овцевод, Скотовод.

Общая **лесная** площадь края определяется в 69,4 млн. га, из которых на непокрытую лесом площадь (болота, гольцы, каменистые россыпи, луговые пространства, необлесившиеся гари) приходится 12%, и на лесопокрытую — 88% или 63,4 млн. га. При средней лесистости края в 56,1% (если не считать необитаемые тундровые пространства б. Сахалинского, Камчатского и Николаевского округов) отдельные районы совершенно безлесны — как Михайловский и Ханкайский б. Владивостокского округа. Характер древесной растительности края резко выражен преобладанием хвойных пород (76,1% лесопокрытой площади) над лиственными (23,9%); хвойные породы наименее распространены в б. округах Камчатском, Амурском и Владивостокском.

В ботаническом отношении древесная **растительность** края относится к влиянию трех флор — даурской, манчжурской и охотско-кам-

чатской. Даурская флора распространена на территории б. Зейского округа и западной части Амурского до р. Зеи; главными ее представителями являются лиственница даурская, сосна обыкновенная и белая береза. Манчжурская флора занимает юго-восточный угол б. Амурского округа к востоку от р. Буреи и к югу от ее притока р. Тирмы, охватывая южные и западные склоны Малого Хингана; она занимает бассейны р. Урми и Кура и все пространство к югу от р. Горина и по р. Амуру до впадения р. Саласу—по западным склонам хребта Сухотэ-Алиня и по восточным его склонам по побережью Японского моря; главными ее представителями являются: из хвойных — кедр манчжурский, ель сибирская, пихта белокорая, из лиственниц — орех манчжурский, ясень, бархатное дерево, дуб монгольский, клен, ильм, осина и др. Охотско-Камчатская флора охватывает Селемджинско-Буреинское плато (северо-восточная часть б. Амурского округа), побережье Японского моря северней р. Самарги, побережье Татарского пролива и Охотского моря, включая низовья р. Амура, бассейны рек Амгуни, Уда, Торомы, Камчатку и Сахалин; эта флора характеризуется аянской елью, лиственницей и березой.

По доступности для эксплоатации лесопокрытую площадь края можно распределить на мертвые массивы, еще совершенно не затронутые эксплоатацией, находящиеся в безлюдных горных таежных районах, вовлечение которых в хозяйственный оборот возможно лишь при проведении в них железнодорожных путей, колонизации и др., и на удобную для эксплоатации площадь лесов; при гористости и пересеченности рельефа и слабой населенности края процент мертвых массивов определяется в среднем до 37%.

В отношении гужевого транспорта леса края находятся в неблагоприятном отношении, так как насаждения с деловым лесом отстоят от линий железных дорог уже до 25 км, а от городов и на 50 км; условия транспорта леса сплавом благоприятны, благодаря развитым речным системам, позволяющим вести сплав из самых отдаленных лесных массивов. Подсчет сплавных путей по краю дает ориентировочную цифру в 0,3 км сплавных путей на 1 000 га общей лесной площади. Отпуск древесины по краю на 1930 г. выразился в 14,3 млн. куб. м при проценте вовлечения в эксплоатацию лесов равным 37,3%; на предстоящий год принятого отпуск древесины довести до 20,6 куб. м.

Район дальне-восточного **рыболовства** охватывает 1) моря Тихого океана — Берингово, Охотское и Японское с береговой линией свыше 10 тыс. морских миль, и 2) бассейны всех рек, находящихся в пределах края — прежде всего Амура, затем рек Охотско-Камчатского края — Камчатки, Охоты, Большой Анадыри и др.

Перечисленные моря отличаются чрезвычайным богатством об'ектов животного мира как в количественном, так и в качественном отношении: в Беринговом море насчитывается 165 видов рыб, в Охотском — 121, в Японском — 116; большим разнообразием видов отличаются и воды основного пресноводного водоема края — р. Амура, где насчитывается около 80 видов рыб.

В промысловом отношении все дальневосточные воды делятся на шесть основных промысловых районов: Приморский, Амурский, Охотский, Западно-Камчатский, Восточно-Камчатский и Сахалинский.

В состав Приморского района входят воды Татарского пролива, побережья Японского моря, залива Петра Великого и озеро Ханка.

Основной промысловой рыбой приморского района является сельдь, уловы которой доходят до 100 млн. шт; подледный сельдяной

промысел начинается с марта месяца в Амурском заливе и в бухте Экспедиции в Посьете и производится посредством неводов, вентерей и ставных сетей. С 1925 г. в Приморье начинает приобретать большое значение добыча приморской сардины — иваси. Из лососевых на первом месте стоит горбуша, средний улов которой выражается в миллион штук; на втором месте стоит сима; кета попадается в ограниченном количестве; водятся в большом количестве тунец, треска, навага, корюшка, скумбрия, камбала, акула и многие другие. Из безпозвоночных имеется краб, высоко ценимый благодаря своей величине и вкусному мясу; сушеное мясо его вывозится и в Китай и Корею; крабовые консервы идут преимущественно в Сев. Америку, из панцырей крабов изготовляется удобрительный тук, экспортируемый в Японию. Шримсы или креветки держатся в огромных количествах в бухтах залива Петра Великого; два завода выделывают из них консервы.

Морской капусты добывалось в довоенное время до 80 тыс. центнеров; она в высушенном виде, пучками, вывозится в Китай, но в последние годы в г. Владивостоке организована и выработка из нее лекарственного порошка и галет.

Амурский район включает в себя всю систему реки Амура, Амурский лиман в границах: на юге — до м. Лазарева и на севере — до м. Перовского, и воды Побережья Охотского моря к северо-западу от м. Перовского до порта Аяна. Бассейн р. Амура очень богат видами рыб; из пресноводных, так называемых частиковых рыб значительное промысловое значение имеет сазан, толстолобик, амур, лещ, нельма, сиг, хариус, карась, ленок. Но главное богатство и основа рыбного промысла в Амурском районе — это проходные лососи: кета и горбуша; особенно ценной, как в промышленном отношении, так и по качеству мяса, считается осенняя кета. Крупное промышленное значение должен иметь убой морского зверя, главным образом, белухи (дельфина) и нерпы; привал этих животных в Амурский лиман и по северо-западному побережью Охотского моря особенно велик во время хода лососевых рыб.

По количеству и ценности добываемых рыбопродуктов, по обилию запасов морского зверя, по своей доступности, обуславливаемой географическим положением в пункте соединения морского и громадного речного, а далее железнодоорожного пути — Амурский район является одним из наиболее рентабельных рыбопромысловых районов края, выгодным и для внутреннего русского и иностранного рынков.

Охотский район включает все северное побережье Охотского моря; район начинается от порта Аян и оканчивается р. Лесной на западном побережьи Камчатского полуострова. Основной промысловой рыбой является кета; значительно меньшее значение имеет горбуша; имеется и сельдь высокого качества.

Воды северного побережья Охотского моря — Тауйская, Гижигинская и Пенжинская губа — богаты морским зверем; здесь местами в громадных количествах скапливаются белухи, нерпы, ларги, сивучи и акибы. В Пенжинской губе летом можно наблюдать приход большого количества китов.

Западно-Камчатский район простирается по западному берегу полуострова от р. Лесной до м. Лопатки; для обработки рыбы и крабов имеется ряд рыбоконсервных и крабоконсервных заводов. Основной промысловой рыбой района является горбуша, уловы которой достигают 90% общего вылова этой рыбы в водах Дальнего Востока; затем идет нерка, кета, кижуч; на западном побережьи ловится чавыга—наи-

более крупный, вкусный и ценный из всех камчатских лососей. Район является центром консервного производства, продукция которого вывозится частью транзитом через Японию, частью через Лондонский рынок; остальная рыба продается в Японию; район богат сельдью, большое значение может иметь промысел трески; важную роль играют крабы, встречающиеся почти вдоль всего западно-Камчатского побережья.

Южную оконечность Камчатского полуострова составляет мыс Лопатка, где организован заповедник в целях охраны морского бобра, сохранившегося еще здесь в незначительном количестве.

Восточно-Камчатский район включает воды восточного побережья р. Камчатки и прибрежные воды Чукотского-Анадырского края; границы района составляют: на юге — мыс Лопатка и на севере — мыс Дежнева.

Основной промысловой рыбой района является красная (нерка), дающая до половины всего улова лососевых этого района; затем идут кета, кавыч и чавыча; основная база красноловного промысла — река Камчатка и прилегающие к ее устью морские опресненные воды, составляющие вместе с самой рекой так называемый Усть-Камчатский район; для обработки рыбы имеется ряд консервных заводов. Естественные запасы сельди по восточно-камчатскому побережью, также как и в водах Охотского моря громадны, но значительного промысла на нее не существует; значительна ценность промысла на морского зверя; этот промысел важен в отношении моржей, потребляемых в больших количествах туземцами для личного потребления и для продажи на американские шхуны.

Особняком стоят пушные промыслы на Командарских островах, доставляющие шкурки морского котика, голубого песца и морского бобра. Главным об'ектом промысла являются голубые песцы, искусственно подкармливаемые мясом и рыбой в разбросанных на островах специально устроенных кормушках-ловушках: вследствие сильного сокращения стада котиков организовано правильное котиковое хозяйство по американскому методу. Огромные стада китов в водах района не используются.

Основным промыслом Сахалинского района является лососевый, на втором месте стоит добыча сельди и бой морского зверя; значительные запасы в водах острова крабов и морской капусты дают основания для развития и этих двух промыслов.

Крабовый промысел у берегов русской части Сахалина впервые был организован японцами в период окупации ими острова. На острове имеется рыборазводный завод.

ДВКрай очень богат разнообразными представителями фауны: многими видами **пушных и мясных зверей,** птиц и морских животных. Но, несмотря на огромное разнообразие представителей животного царства, основу пушного промысла составляет в общем небольшое количество об'ектов, а именно: белка, (водится на всей территории края), разные лисицы (также всюду), колонок — повсюду за исключением Камчатского округа, соболь, на всей территории, но преимущественно в б. Камчатском округе, белые и голубые песцы — только на северо-востоке б. Камчатского округа, а голубые песцы и на Командорских островах, горностай — повсюду, бурые медведи — повсюду и белые — на северо-востоке б. Камчатского округа, зайцы — повсюду. Перечисленные девять об'ектов охоты составляют по ценности свыше 90% от общей пушной продукции края. Наиболее богата разнообразием об'ек-

тов охоты южная часть края в составе б. округов Владивостокского, Хабаровского и Амурского; в ней встречаются тигр, барс, дикая кошка, енотовидная собака и др.; особенно бедны разнообразием видов зверей о. Сахалин и территория б. Камчатского округа; за исключением этой территории по всему краю имеется лоси, изюбры, кабарга, кабаны и др.; пятнистый олень водится только в б. Владивостокском округе. В Камчатском крае и на о. Сахалине имеется только северный олень, а в первом еще особый Камчатский или снежный баран. Морские звери — тюлени разных видов, сивучи и моржи — распространены преимущественно в б. Камчатском округе и, частично, на побережье Охотского моря и в устье р. Амура.

Число охотников исчисляется в количестве около 50 тыс. чел., а по числу охотников на первом месте стоит б. Амурский и Владивостокский округа.

По стоимости заготовляемой пушнины наибольшее значение имеет б. Камчатский округ, за которым следует Зейский с Амурским и на последнем месте стоит о. Сахалин.

Падение охотничьего промысла, начавшегося уже давно, вызвало ряд мероприятий, из которых можно отметить организацию крупного звероводного хозяйства на Командорских и Шантарских островах, нового звероводного хозяйства (южного) для насаждения звероводства на островах в заливе Петра Великого, в частности для разведения на них пятнистого оленя, расширение звероводных питомников на Сахалине и Камчатке и др.

Пути сообщения края разнообразны: вдоль его южной и юго-западной границы идет Сибирская магистраль — Амурская и Уссурийская ж. дорога, и конец Восточно-Китайской, и отдельные железнодорожные ветви — Сучанская, Бочкарево — Благовещенск и др. Железные дороги края имеют громадное экономическое и колонизационное значение — они связывают этот отдаленный край с центром Союза ССР, вызывают быстрое хозяйственное развитие пересекаемых ими районов и содействуют колонизации края.

Морской путь из Приморья в европейские воды совершается вокруг южных берегов Азии, так как морское сообщение в северном направлении через Берингов пролив доступно только для специально организованных экспедиций. Сообщение с портами ближайших государств — Японии и Китая — поддерживают кроме пароходов Совторгфлота, Японские и другие пароходные о-ва. Главнейшими портами, с которыми Владивосток соединен постоянными рейсами, являются Цуруга, Нагасаки, Хакодате в Японии, Чижу, Циндао и Шанхай в Китае и Гензан в Корее.

Наиболее оживленное каботажное плавание происходит вдоль побережья между Владивостоком и Николаевском. Сообщение Владивостока с целым рядом бухт и населенных мест побережья ДВКрая поддерживается пароходами Совторгфлота; они же обслуживают линии на Камчатку, Сахалин, Анадырский край, к устью р. Калымь и др. Главнейшие места захода пароходов: Славянка и Посьет в Амурском заливе, острова Аскольд и Путятин, бухты Японского моря, пост Александровский на о. Сахалине, Николаевск на Амуре и Петропавловск на Камчатке.

Из портов края — Владивосток, Посьет и Николаевск — наиболее важен Владивостокский; положение Владивостока и его пристани Эгершельд в конце Сибирской магистрали, тяготение к нему как к порту большого района северной Манчжурии через Восточно-Китайскую ж. д.,

природные условия бухты Золотого Рога — все это благоприятствует дальнейшему развитию порта; грузооборот порта определяется в 3 084 тыс. тонн. Пароходство по р. Амуру восстанавливается и на 1931 г. на судостроение ассигнуется 85 млн. руб.; важнейшими пристанями являются Благовещенск, Свободный на Зее, Зея-пристань, Хабаровск и Николаевск.Несмотря на недостатки горных рек края, как путей сообщения, они играют очень большую роль в жизни местного населения; очень многие переселенческие районы летом не имеют никакого другого сообщения, кроме речного.

Шоссейных дорог в крае очень мало, грунтовых и проселочных также далеко недостаточно. Огромный таежный район Сихотэ-Алинь лишен дорог и местное население пользуется тропами, по которым не всегда можно проехать на лошади с вьюками. Отсутствие дорог сильно тормозит колонизацию края, мешает развитию горной промышленности и лесного промысла.

Коммунальное хозяйство края находится в неудовлетворительном состоянии — так водопроводы, требующие расширения, имеются только в Хабаровске, Владивостоке и Никольске Уссурийском; в Александровске на Сахалине имеется водопровод самотечного типа, наскоро построенный японцами во время оккупации города, Петропавловск на Камчатке имеет водопроводы самотечного типа. из ряда ключей, разбросанных на горе выше города, и не имеет общего водопроводного хозяйства. Автобусное движение лишь развивается в Хабаровске и Владивостоке.

Жилищное строительство развивается в крае, что совершенно необходимо в связи с быстрым ростом населения, и на 1931 г. ассигновано 42 млн. руб. преимущественно по линии удовлетворения потребности в жилье рабочего и промыслового населения. Общий жилфонд в 1930 г. исчислен в 2 993,4 тыс. кв. м, новое строительство на 1931 г. намечено в 350 тыс. кв. м только по обобществленному сектору.

Большое разнообразие местных хозяйственно-экономических, национальных и бытовых условий на территории края создает особые трудности для ведения культурно-просветительной работы, но все же развитие народного образования в крае идет очень быстрым темпом, и на 1931 г. процент охвата неграмотных по отношению к населению в возарсте с 16 до 50 лет определяется в 95%. С 1923 г. в Владивостоке существует Дальневосточный университет: имеется ряд средних профтехнических учебных заведений — техникумы сельскохозяйственные в Шмаковке, г. Благовещенске, лесной — в Перском лесничестве, промышленно-экономический — в г. Владивостоке, в г. Благовещенске с отделениями дорожно-строительным, механическим и др.; рыбопромышленный в г. Владивостоке, педагогические в г. Хабаровске, Никольске-Уссурийском (русский и корейский), в г. Благовещенске, фельдшерско-акушерский и фармацевтический в г. Владивостоке, механический путей сообщения — в г. Хабаровске, водные (морской и речной) во Владивостоке и Благовещенске и др. Вопросу просвещения национальных меньшинств уделяется большое внимание; составлены на корейском языке книги для чтения, создается письменность для туземцев.

Обслуживание края учреждениями и мероприятиями по здравоохранению с каждым годом улучшается; так число врачебных участков увеличивается с 80 до 105, больничных коек на 1 000 гор. жителей на 1931 г. установлено в 4,4; на 1 000 сельских жителей — 0,89; расход

по здравоохранению на 1 жителя принят на 1931 г. с ростом по сравнению с предыдущим годом на 80,7%.

Целебные минеральные и горячие источники, лечебные грязи и озера разбросаны по всей территории края. Особенно выделяются по своей целебности горячие сернистые источники Кульдура, долго сохранявшиеся туземцами в тайне от европейцев как «священные», и солено-сернистые грязи Амурского залива против Садгорода. Курорт Кульдур расположен в 37 км от ст. Биракан Уссурийской ж. д. к северу, у впадения речки Колболок в речку Кульдур. Климат курорта мягкий, ровный, средняя температура летом 21°Ц. Лечебным средством курорта являются его минеральные, горячие, серно-щелочные ключи с температурою до 70° Ц. Курорт Садгород-Грязелечебница расположен в 1½ км от блок-поста 26-го км Уссурийской ж. д. в дачной местности г. Владивостока; климат теплый, солнечная энергия в ясные дни высока, ветров мало, туманов почти не бывает. Средняя температура летом от 20° до 25° Ц. Лечебные средства курорта — соляно-сернистые грязи Угловой бухты и морская вода.

Местный бюджет края за последний хозяйственный год выразился в сумме 45,1 млн. руб., с выделением из нее 24,1 млн. руб. на социально-культурное строительство.

Среди территориально-экономических районов Союза ССР Дальне-Восточный край стоит особняком. Промышленная специализация этого района определяется его отдаленностью от экономического центра Союза ССР и его связи с экономикой стран Великого океана и носит ярко выраженный экспортный характер: лес, рыба, каменный уголь, нефть и др., развитие которых диктуется в первую очередь необходимостью изжить дефицитность хозяйства края; для хозяйственного развития края громадное значение имеет переселение как сельского, так и промышленного населения.

УКРАИНСКАЯ ССР

Расположенная на юго-западе европейской части СССР, **Украинская союзная советская социалистическая республика** образовалась в 1919 г. из бывших губерний — Харьковской, Черниговской, Полтавской, Екатеринославской, Херсонской, Подольской, Волынской, Киевской и части Таврической (б. Мелитопольский, Днепровский и Бердянский уезды). На севере Украина граничит с Белорусской ССР и Западной областью РСФСР; на востоке — с ЦЧО и Северо-Кавказским краем РСФСР; на западе — с Польшей и оккупированной Румынией Бессарабией; на юге территория УССР омывается Черным и Азовским морями и лишь на небольшом участке примыкает к территории Крымской АССР.

Организация Советской Украины обеспечила пролетарскую автономию края и покончила с многовековым политическим и культурным гнетом, в тисках которого велико-державный российский шовинизм держал эту страну, обладавшую некогда развитой и самостоятельной политической жизнью.

Историческое прошлое Украины весьма богато. С древнейших времен ее территория заселяется различными народами, образовывавшими сильные государства, падавшие, затем, под ударами новых пришельцев (скифы, греки на морском побережье, сарматы, готы, гунны и др.). С VII века развивается интенсивная колонизация края славянскими племенами (расселявшимися с Прикарпатья и др.). Через территорию Украины пролегают важные торговые пути той эпохи (известный «путь из варяг в греки» по Днепру); развиваются оживленные торговые сношения, на пересечениях водных путей возникают крупные городские поселения (Киев, Чернигов и др.), образуется первично ядро славянской государственности (Киевская Русь). Однако, все усиливавшийся напор кочевых народов, выходивших из Передней Азии (хозары, угры-венгры, печенеги, половцы, татары) и втечение ряда веков боровшихся с оседлым населением, кладет конец распространению на юг славянской колонизации. Кочевники выходят победителями из этой вековой борьбы и подчиняют себе обширные области, на долго отрезают всю славянскую страну от Византии и всего Востока. Оседлое население оттесняется, уходит на север и северо-восток, заселяет Волго-Окское междуречье, продвигается далее в северные районы; лишь в крайней юго-западной части (Волынь, Подолия) сохраняются славянские государственные образования, связывающиеся с западными государствами и ставшие центром образования украинского народа. С XV века развивается обратный процесс — заселение опустевших областей Украины, шедшее по двум основным линиям: со стороны крепнувшего Московского государства и правобережной Украины, находившейся под влиянием Польши. Наряду с правительственной колонизацией, шла колонизация вольная, народная (беглые крепостные, старообрядцы и т. п.). Украинская государственность,

оформлявшаяся в юго-западной части (гетманщина) вела ожесточенную и длительную, но малоуспешную борьбу за свою независимость с окружавшими столь сильными соседями, как Московия, Польша, Турция. В течение ряда веков Украина является об'ектом борьбы между Польшей и Московией, оказавшейся победителем и подчинившей себе первоначально левобережную, а затем и правобережную Украину. Подавлением остатков самостоятельности Запорожской Сечи в XVIII веке завершается захват края царской Россией. Царизм устанавливает режим политического и национального угнетения, беспощадно подавляя все попытки отложения. После его свержения, в 1917 г. территория Украины становится ареной ожесточенной гражданской войны. Германский империализм, оккупировавший Украину в 1918 г., опиравшаяся на его штыки гетманщина, погромный национал-шовинизм Петлюры, кулацкий анархизм Махно, бандитизм, интервенция империалистов Антанты, русская белогвардейщина, польские авантюры Пилсудского, контрреволюционеры всех мастей и оттенков, свои и зарубежные, несмотря на непрерывную драку между собой, заливали кровью пролетарскую революцию Украины, разушали народное хозяйство, грабили и расхищали его ресурсы пока, наконец, революционный пролетариат не справился с ними и не вышвырнул их за пределы своей страны. Этот бешеный водоворот социально-классовых боев привел к тому, что фактическое образование УССР произошло лишь в 1919 г. (организация временного рабоче-крестьянского правительства), хотя борьба за советизацию Украины началась не позже, чем в других частях страны. С организацией СССР, Украинская ССР вошла в его состав самостоятельным членом, наряду с РСФСР и др. союзными республиками.

По своему **административному составу** УССР разделяется на 494 района (в т. ч. национальных 26) с 10 975 сельсоветами; кроме того, в состав УССР входит образовавшаяся в 1924 г. Молдавская АССР с 11 районами и 221 сельсоветом.

Территория УССР занимает 451,8 тыс. кв. км, территория Молдавской АССР — 8,5 тыс. кв. км.

Украина занимает лишь 2% всей территории Советского Союза, но на небольшой этой площади сосредоточивается более 30 миллионов человек населения (около 20% населения СССР) и сложился огромный индустриальный массив, с выработкой свыше 4,7 миллиардов руб. валовой продукции, рядом крупнейших в стране металлургических и машиностроительных заводов, угольных шахт (Донбасс) и т. п.; на этой же территории находятся мощные сельскохозяйственные районы, характеризующиеся развитием экспортно-зерновых культур, а также сахарной свеклы, махорки и т. п.

Основные черты современного *народно-хозяйственного облика* УССР сложились в недавний, сравнительно, период времени. Возникновение и развитие ее мощной индустрии всецело связано с XIX веком. В связи с интенсивной колонизацией края в течение всего XVIII и первой половины XIX вв., избыточным населением центральных областей России создаются благоприятные условия для образования и быстрого роста крупного сельскохозяйственного производства, опирающегося на наемный труд и ориентирующегося на зерновой экспорт (близость морских портов). В этот период времени, (первая половина XIX в.) аграрный Юг противостоит промышленному центру (Москва). В дальнейшем, расширение зернового экспорта, с одной стороны, базируется на развитии сети железных дорог, с другой же — создает могучий стимул этого развития. Огромный рост ж.-д. строи-

тельства имеет своим следствием небывалое возрастание потребности в металле, создавая в то же время технические возможности переброски на большие расстояния значительных масс сырья и топлива. Эти факторы, в сочетании с наличием соответствующих природных ресурсов (месторождения коксовых углей и железных руд), близостью их к главнейшим промышленным и торговым центрам страны, обеспечивают предпосылки интенсивного развития металлургии, добычи угля и тяжелого машиностроения (первоначальные пределы обслуживания нужд транспорта быстро расширяются). В течение краткого срока в 30 лет, Донбасс поднимается до значения основного железоделательного центра страны, основной ее угольно-металлургической базы, быстро перегоняя Урал и др. районы и давая до 87% всей общероссийской угледобычи, 70% добычи железной руды и 71% выплавки чугуна.

Рост же товарного сельского хозяйства, обусловливая развитие производств по переработке его продукции (свеклосахарные заводы возникают в Украине еще в 1825 г.) и пищевкусовая промышленность занимает важнейшее после тяжелой индустрии место в промышленном хозяйстве Украины (свеклосахарная, махорочная, мукомольная, маслобойная, винокуренная и т. д.). В связи с указанным, растет и сельскохозяйственное машиностроение. Таким образом, последовательные этапы народнохозяйственного развития Украины представляются в следующем виде: хлебный экспорт, ж.-д. строительство, приток иностранных капиталов, развитие тяжелой индустрии, расширение ж.-д. строительства, рост хлебного экспорта, развитие переработки с.-х. продукции, общий народнохозяйственный под'ем, широкий размах индустриализации на базе дальнейшего роста горно-металлургического производства («Пути н.-х. развития УССР». Мат. Укргосплана).

В период потрясений гражданской войны народное хозяйство УССР потерпело чрезвычайно тяжелые разрушения, уровень промышленного производства опустился ниже, чем в других районах Союза и восстановительный процесс, в основе, закончился лишь в 1927/28 г. Завершив восстановление (с рядом реконструктивных моментов), УССР вступает на путь интенсивного развертывания социалистической реконструкции своего народно-хозяйственного комплекса, на основе форсированного осуществления пятилетнего плана. Успехи, достигнутые УССР за истекшие годы, поднимают край на высшую ступень развития его производительных сил. Достаточно указать на создание новых энергетических центров, сооружение гиганта мирового значения — Днепростроя, мощный размах реконструкции угольно-металлургической базы, развертывание тяжелого машиностроения, решающие сдвиги в социалистической перестройке сельского хозяйства, с охватом колхозами в зерновых районах до 40 — 50% всех хозяйств, строительством совхозов и машино-тракторных станций и т. д. Ликвидирована к 1931 г. безработица; численность пролетариата выросла на 16,4% (за 1930 г.). Удельный вес социалистического сектора в народном доходе поднялся до 58%. Крупнейшие успехи достигнуты и в социально-культурном строительстве, в создании культуры, национальной по форме, пролетарской по существу.

Представляя отчетливо выраженный народно-хозяйственный комбинат с тесной связью и взаимозависимостью отдельных его частей, Украина характеризуется повышенным уровнем развития и прочих отраслей хозяйства (транспорт, коммунально-жилищное хозяйство, бюджет и т. д.).

В системе народного хозяйства Советского Союза УССР по ряду производств имеет выдающееся значение. Продукция каменноугольной промышленности составляла (к началу реконстр. периода) 74% от общесоюзной; железорудной — 57%, черной металлургии — 55%, с.-х. машиностроения — 59%, сахарной — 80%. По линии сельского хозяйства Украина производила: около 24% общесоюзной продукции зерновых культур, в т. ч. пшеницы — 29%, свыше 90% валового сбора сахарной свеклы, 66% махорки и т. д. Создание второй угольно-металлургической базы СССР на востоке (Урал — Сибирь — Казакстан), интенсивное развертывание социалистической индустриализации и реконструкции сельского хозяйства (создание крупного коллективного сельского хозяйства, в особенности в южных и юго-восточных районах РСФСР, с освоением новых земель) во всей системе районов Советского Союза, — несомненно изменит и изменяет уже удельный вес УССР в народном хозяйстве страны. Однако, Украина сохраняет свое значение одного из основных индустриальных и сельскохозяйственных центров СССР, тем более, что это относительное понижение сопровождается огромным абсолютным ростом элементов социалистической экономики УССР.

По устройству поверхности Украина в основном представляет равнину, местами, однако, высоко приподнятую и отличающуюся разнообразием форм своего рельефа. С востока и запада располагаются гряды возвышенностей: левобережная возвышенность, являющаяся западным краем Средне-Русской возвышенности (разделяющаяся на Новгород-Северскую и Слободскую), Донецкий кряж с рядом ответвлений, и Приазовское плато — расположенные в восточной части, Западно-Украинское плато (состоящее из Волынского, Подольского и Правобережно-Приднепровского плато) — в западной части. Высота этих возвышенностей незначительная, не превышает 300—350 м. На севере простирается Полесская низменность; центральная часть занята низменностями Левобережной и Запорожской, на юге лежит Черноморская низменность. Для значительной части территории УССР характерна изрезанность долинами и оврагами; равнинный характер рельефа наиболее отчетливо выражен в южной степной части.

Реки Украины принадлежат к Черноморско-Азовскому бассейну и играли крупную роль в истории хозяйственного развития края. Наиболее значительной водной артерией является река Днепр, занимающая среди рек Европы третье место (после Волги и Дуная) и разделяющая Украину на две части — западную правобережную и восточную левобережную. В пределы УССР Днепр вступает (из пределов БССР) уже крупной рекой. Общая протяженность Днепра превышает 2 тыс. км, а бассейн этой реки — 500 тыс. кв. км.

Характерной особенностью Днепра являются его знаменитые пороги, образовавшиеся там, где Днепр пробивается через кристаллические породы (зап. часть Запорожской низменности); гряды скал перегораживают русло реки либо от берега до берега (пороги), либо частично (заборы). Наиболее значительные группы порогов расположены в районе течения между Днепропетровском и Запорожьем (Звенецкий, Ненасытецкий и др.). Наличие порогов крайне затрудняло судоходство по Днепру, разделяя его на две части: Нижне-Днепровскую и Верхне-Днепровскую. Сооружение Днепростроя, с его мощной плотиной, повышая уровень реки, покончит с порогами, как препятствием судоходству, которое будет совершаться по всей реке без перерыва; роль грозных порогов становится достоянием истории.

Крупными притоками Днепра являются: р. Десна (берущая начало в Западной области), в которую впадают Сейм, Снов, Остер и др. Другой крупный приток — р. Припять — только у впадения в Днепр вступает в пределы УССР. К числу прочих притоков Днепра относятся реки Тетерев, Ирпень, Сула, Псел с впадающим в него Хоролом, Ворскла, Орель, Самара, Рось, Бузулук, Ингулец с Саксаганью и многие другие.

Из числа прочих рек следует отметить впадающий в Черное море Ю. Буг (с притоками Гнилой Еланец, Высь, Черн. Ташлык, Чечельницкая, Кодыма, Бужок, Ингул, впадающий в Бугский лиман, и др.); затем р. Днестр, являющаяся границей между УССР и Бессарабией (притоки — Збруч, Ушица, Мурафа, Лядова, Броница, Турунчук и др.) и менее значительные — Тилигул, Больш., Средний и Малый Куяльник и пр.

К Азовскому морю текут рр. Кальмиус, Берда, Крынка (нижнее течение и устье уже вне пределов УССР), Молочная и др.

На территории УССР находится также значительная часть течения р. Сев. Донец, вступающей в Украину из ЦЧО и впадающей в р. Дон, в пределах Сев. Кавказа. Сев. Донец принимает притоки Оскол (берет начало в ЦЧО), Айдор, Лугань, Лопань и др.

Устья рек, впадающих в Черное море (болотистые или песчаные) образуют так называемые лиманы; одним из наиболее значительных является Днепровский лиман, с которым сливается Бугский; лиман образуется также болотистыми солеными озерами близ моря или крупных рек. Значительных озер в УССР не имеется.

Из морских заливов следует отметить залив Азовского моря Сиваш или Гнилое море, своим северным концом примыкающий к территории УССР; с Азовским морем Сиваш соединяется через Генический пролив.

Почвенный покров УССР, в соответствии с климатическими условиями, видоизменяется в направлении с северо-запада на юго-восток. В качестве основных почвенных зон возможно наметить следующие (по данным Комиссии по изучению производительных сил Украины при ВУАН): 1) Украинское Полесье с песчаными и подзолистыми почвами, частично заболоченными; 2) Правобережная лесостепь с обширными массивами серых лесных почв и т. н. деградированных черноземов и 3) левобережная лесостепь с меньшим развитием лесных почв и полосой черноземов, более мощных в южной части, как и в Правобережьи (сев. черноземы — 3,5 — 5%, южные — 5 — 7% гумуса); 4) Полузасушливая степь — со средне-тучными черноземами (7 — 8% гумуса), 5) Южно-Причерноморский район — сухая степь, где мощность и гумусность черноземов снижается (3 — 6% гумуса); наиболее южная полоса, приближающаяся к Черному морю, характеризуется каштаново-черноземными почвами, при чем на левобережьи Нижнего Днепра развиты солонцы и черноземно-солонцовые почвы.

Наличие в УССР одного из ценнейших в агрикультурном отношении пластов — чернозема, в сочетании с благоприятными условиями температуры и инсоляции, играет крупнейшую роль в экономике края; однако, недостаточная степень увлажнения значительно понижает ценность черноземных почв и борьба с засухой является одной из важнейших задач сельского хозяйства в степных областях.

Климат принимает все более континентальный характер по мере продвижения с северо-запада на юго-восток; степень инсоляции возрастает, тогда как количество осадков понижается. Средняя годовая

температура колеблется для различных районов от + 5° до + 10°. Средняя температура января на северо-востоке минус 8 — 9°, на юго-западе — минус 3 — 4°; средняя температура июля; на северо-востоке плюс 18 — 19°, на ю.-з. — плюс 23°.

Наиболее богато осадками Полесье — 550 — 600 мм в год; крайний юг и юго-восток имеет до 300 мм. В засушливые годы количество осадков на юге падает до 200 мм, т. е. ниже минимума, необходимого для земледельческого хозяйства.

Основным типом **растительности** УССР является степная флора. Леса занимают лишь 8% территории — 3,7 млн. га, при чем свыше 80% лесов находится в лесостепи; преобладают лиственные породы (64,4%).

Украина богата **полезными ископаемыми.** Главным богатством Украины является каменный уголь, залегающий в Донецком бассейне, на юго-востоке северо-украинской впадины. Общая площадь разведанных месторождений занимает около 400 км в длину и до 170 км в ширину (наибольшую). Угленосная толща содержит свыше 200 отдельных пластов и глубина ее составляет, примерно, до 3 — 4 тыс. метров. Однако, лишь 30 — 40 пластов достигают минимальной толщины, годной для разработки — 0,5 метра; общая мощность пластов 0,7 — 1,0 метр. Совокупная толщина угольных пластов составляет около 16 метров. Расположение пластов в углесодержащих породах чрезвычайно неравномерно, пласты нарушаются сдвигами и сбросами, выклиниваются, уходят в глубину, недоступную в данных условиях для разработки и т. п.

По последним подсчетам Геолкома, запасы каменного угля Донбасса составляют (за вычетом добытого) 66,5 млрд. тонн, в том числе каменного угля — 33,2 млрд. тонн, антрацита и полуантрацита — 33,3 млрд. тонн. При сопоставлении с мировыми запасами угля, запасы Донбасса характеризуются тем, что сравнительно скромное место занимают его запасы битуминозных углей (0,8% мировых), но зато запасы антрацита составляют около 6%, превышая запасы остальной Европы, Америки, Африки и Австралии, вместе взятых. В целом, запасы каменного угля Украины составляют 0,9% мировых запасов и 14,4% запасов СССР. Наряду с такими неблагоприятными факторами, как малая мощность пластов в громадных толщах пород, неравномерность залегания и т. п., Донецкий бассейн имеет и ряд преимуществ: наличие выходов каменноугольных пород на поверхность на значительной площади, прочность окружающих угли пород, слабоволнистый характер местности, благоприятное географическое расположение бассейна, являющееся немалым преимуществом Донбасса перед значительно более богатым по запасу углей Кузнецким бассейном (500 — 600 млрд. тонн).

Донецкий бассейн играет крупнейшую роль в экономике СССР; добыча донецкого угля с начала реконструктивного периода составляла около 75 — 76% от общесоюзной добычи и Донбасс справедливо получил наименование «Всесоюзной кочегарки». В пределах Украины имеются также месторождения бурых углей, мало обследованные и изученные; главнейшие из них находятся на юго-востоке правобережья. Вероятные запасы — 26 млн. тонн. Наиболее распространены разновидности: землистый, глинистый, песчаный, реже — торфообразный и лигнит. Качества приближаются к типу германских бурых углей: зольность колеблется от 7 до 40%, влажность — от 35 до 40%, теплопроизводительность — 2 000—5 000 калорий.

Общая площадь торфяников достигает 690 тыс. га, с запасом воздушно-сухого торфа свыше 2 млрд. тонн. Торфяные болота распо-

ложены, преимущественно, в северных и центральных районах (главным образом в поймах левых и правых притоков Днепра) — Украинское Полесье, лесостепь. Качества торфа приближаются к дровам — зольность 5—30%, средняя теплотворная способность — 3—3,1 тыс. калорий.

Добыча его начинает развиваться, главным образом, в последние годы.

Из прочих видов топливных ресурсов УССР следует упомянуть горючие газы Мелитопольско-Бердянского района, основной составной частью которых является метан (болотный газ).

Железные руды, после каменного угля, являются важнейшим видом недровых ресурсов УССР. Месторождения их сосредоточены в районе Кривого Рога, в узкой полосе по рр. Ингулец, Саксагань, Желтая, между гранитами и гнейсами (шириной 6,4 км, длиной около 110 км). Криворожские руды представлены, главным образом, красными железняками (гематит) и обладают высокими качествами (50—70% содержания железа). Вероятные запасы руды высокого качества (не ниже 58%) до глубины 320 метров, исчисляются в размере 409 млн. тонн; возможные запасы до глубины 500 м определяются в 165 млн. т, а всего — около 575 млн. тонн.

Кроме того, в дальнейшем, могут быть использованы железистые кварцы с содержанием железа до 30—40%, запасы которых превышают 7½ млрд. тонн.

Кроме Криворожского месторождения, на которое опирается мощная украинская металлургия, известны также железорудные месторождения в Мелитопольском районе (Корсак-Могила).

В Криворожском же районе имеются значительные запасы высококачественной охры, представляющей продукт разрушения железистых кварцитов; месторождения охры имеются также в районах Киевщины, Волыни, Подолии, Полтавщины, близ Изюма и др.

Крупное значение имеют также марганцевые руды, богатейшее месторождение которых в Никопольском районе удачно расположено между каменноугольным и железорудным бассейнами (марганец имеет значение для черной металлургии). Никопольское месторождение является крупнейшим в Союзе, уступая по качеству руды Чиатурскому (в Грузии). Запасы марганцевой руды составляют (по подсчетам Н. Мухина) до 107 млн. тонн, т. е. до 17—18% мирового запаса.

Известны также марганцево-железные месторождения в Гайсинском районе (с. Хощеватое) с возможным запасом в 3,3 млн. тонн, и в Криворожском районе по р. Ингульцу.

Огромных размеров в УССР достигают запасы соли, каменной и самосадочной (лиманной и озерной). Богатейшим месторождением каменной соли является Славянско-Бахмутская котловина — одно из крупнейших в мире; запасы соли в этой котловине, имеющей 40 км в длину и 35 км в ширину, достигают исключительных размеров — на 1 кв. км приходится 83 млн. тонн; некоторые пласты соли достигают 40 м. Обширны и запасы Кальмиусско-Торецкой котловины. В Славянском же районе добывается выварочная соль из озер и буровых колодцев. Обширные запасы соли в соленых озерах и лиманах Генического и Одесского рр. не учтены. Добыча соли в УССР составляет около 40% всесоюзной.

Месторождения фосфоритов сосредоточены, главным образом, в Подольском районе и Донбассе (Изюмский р.), а отчасти — в

Черниговском. Вероятные запасы подольских фосфоритов, наиболее богатых по содержанию фосфора (35—36%) определяются в 549 тыс. тонн. Низшие по качеству донецкие фосфориты (16—26,7% фосфора) значительно более мощны (вероятные запасы 46 млн. тонн); еще более бедны содержанием фосфора черниговские (кролевецкие) месторождения. Общие запасы украинских фосфоритов (действительные и вероятные) исчисляются в 215 млн. тонн. Добыча их до последнего времени далеко не отвечала действительным возможностям.

Весьма богаты в УССР залежи каолина, отличающегося высокими качествами и распространенного в ряде районов (известно 14 месторождений первичного каолина с запасом 47 млн. тонн и 19 месторождений вторичного, с запасом 4 млн. тонн, но действительное количество значительно больше). Крупнейшим является месторождение Белая Балка Мариупольского района. Добыча каолина в СССР до последнего времени почти полностью сосредоточивалась в Украине. Кроме внутреннего потребления, каолин может получить крупное экспортное значение.

Из прочих полезных ископаемых УССР следует отметить ртутные руды (киноварь — единственное в СССР месторождение близ ст. Никитовки в Донбассе, с разведанным запасом в 6 млн. тонн), руды цветных металлов — свинец, цинк, медь, золото, серебро — в небольших количествах (р. Нагольного кряжа), различные виды строительных материалов — известняки, доломиты, огнеупорные глины, кварцевые пески, гранит, мел, песчаник, мергель, гипс; кроме того, имеются — графит, кварц, полевой шпат, слюда.

Гидроэнергетические ресурсы УССР (по подсчетам проф. Оппокова) ориентировочно исчисляются в 610 тыс. л. с. минимальные и 2 510 тыс. л. с. — максимальные. Основные запасы гидроэнергии (более 50%) падают на Днепр с его порогами (запасы гидроэнергии днепровских порогов и Днепра вне порогов составляют минимум 385 тыс. л. с., максимум — 1 650 тыс. л. с.). Из прочих рек наибольшие запасы гидроэнергии имеет Днестр, затем следуют Припять, Десна, Южный Буг и др. С осуществлением Днепростроя будет использован основной источник гидроэнергии, утилизация которой до последнего времени выражалась в ничтожных размерах.

Население Украины (составляющее по переписи 1926 г. 29 020 тыс. чел.) на 1/V—1930 г. исчисляется в 31 029 тыс. чел., в том числе городского — 6 353 тыс. чел., т. е. 20,4%. Население Молдавской АССР (перепись 1926 г.) составляет 572,2 тыс. чел., в т. ч. городского 14,4%.

Средняя плотность населения УССР составляет 69 чел. на 1 кв. км. По уплотненности населения УССР занимает одно из первых мест в СССР; по количеству же населения на много превышает все края области и автономные республики СССР, а из союзных республик уступает лишь РСФСР. Наиболее плотно заселены районы лесостепи, в особенности правобережные (88 чел. на 1 кв. км), приближающиеся к наиболее густо заселенным районам Западной Европы. Степь заселена менее интенсивно (46 чел. на кв. км), однако значительно плотнее, нежели большинство районов СССР. Средний годовой прирост населения составлял за последние три года (1927—1929) 2,23—2,24%. В динамике населения УССР и структуре его размещения на территории значительную роль играли процессы миграции, имеющие в известной мере значение и в настоящее время.

В различные исторические эпохи здесь происходили интенсивные передвижки человеческих масс, как эмиграционного, так и имми-

грационного характера. Так, районы западной части, где население сосредоточивается еще с древнейших времени (Киевская Русь), являлись одним из центров, откуда развивалась колонизация областей центральной России.

В значительно более позднюю эпоху, в течение XVIII и первой половины XIX века, в пределы Украины направляется интенсивный поток отхода избыточного населения центральных районов. Степные области юго-востока УССР были заселены и хозяйственно освоены в недавний сравнительно период.

Усилившееся сгущение населения в лесостепи и исчерпание, в связи с этим, производственных возможностей данных районов на данной стадии хозяйственного развития, вызывало непрерывное движение населения не только в степь, но и далее за пределы Украины. Украинские переселенцы встречаются в центре, Поволжья и др., но, главным образом, колонизуют окраинные районы, вплоть до самых отдаленных — Казакстан, Средняя Азия, Сибирь, Дальний Восток и др. В то же время, бурно развивавшиеся индустриальные центры Украины притягивают рабочую силу из других районов (до 50 тыс. чел. ежегодно). Данные переписи 1926 г. обрисовывают любопытную в этом отношении картину. Переселенцы из Украины составляют в Дальне-Восточном крае 144 тыс. чел., Вост. и Зап. Сибири — 368 тыс. чел., Казакстане — 307 тыс. чел., Сев Кавказе — 341 тыс. чел.; в центральном же районе — лишь 422 тыс чел. В свою очередь, в пределах Украины проживало выходцев из других районов: из Центрально-Черноземной области — 307 тыс. чел., центрального района — 123, Западной области — 87 тыс. чел., Белоруссии — 101 тыс. и т. д. За последние годы проблема аграрного перенаселения западной части УССР в значительной мере начинает терять свою остроту с развертыванием социалистической перестройки сельского хозяйства и индустриализации.

Национальный состав УССР характеризуется преобладанием основного украинского населения, составляющего 80% всего населения; русские составляют 9,2%, евреи — 5,4%, поляки — 1,6%, немцы — 1,4%, молдаване — 0,9%, греки — 0,4%, болгаре — 0,3%, белоруссы — 0,3%, прочие — 0,5%. Еще более высок удельный вес украинского населения в сельском населении — 87,5%, по городам же украинцы составляют 47,2%, тогда как русские — 25%, евреи — 22,9%, поляки — 1,8%, немцы — 0,6%.

Украина характеризуется значительным развитием городов (79 гор. поселений). В западной части имеются городские центры, насчитывающие до тысячи лет своего существования; города востока и юга УССР связаны, главным образом, с индустриальным развитием края и в короткий сравнительно период времени достигли крупных размеров. Процесс урбанизации развертывался в УССР весьма интенсивно, в особенности за последние годы (процент городского населения поднимается с 16,9% до 18% в начале реконструктивного периода и 26,4% — в 1930 г.).

Административным центром УССР, ее советской столицей является Харьков — 417,3 тыс. жит., расположенный в восточной части края, на рр. Лопани и Харькове. Гор. Харьков отличается весьма выгодным географическим положением, находится близ Донбасса, лежит на пересечении ж.-д. путей, связывающих промышленный и сельскохозяйственный юг с центральными и северными областями страны, и является одним из важнейших экономических центров СССР, развиваясь, как мощный индустриальный узел. Харьков является также средото-

чием ряда культурных учреждений Украины, развертывает крупное коммунальное, жилищное и торгово-техническое строительство.

На р. Днепре лежит прежний центр Украины — г. Киев, с населением 513,6 тыс. чел. Один из древнейших городов страны, Киев отличается исключительной живописностью своего расположения на берегах Днепра; в его пределах находится Всеукр. Академия Наук — ВУАН, исторические памятники, вузы (Политехнический Институт) и др. культурные учреждения; экономическое значение его снизилось, но ранее было достаточно высоко (крупная торговая деятельность, знаменитая «контрактовая» ярмарка и т. д.).

Крупнейшими городскими центрами являются также Одесса — 420,8 тыс. чел. населения — важнейший морской порт УССР (хлебный экспорт), большой промышленный центр, отличающийся своим благоустройством, выдающимися архитектурными сооружениями и пр.; затем — Днепропетровск — 232,9 тыс. жит., расположен на Днепре, один из центров южной металлургии с гигантом заводом им. Петровского и др., г. Сталин — 105,9 тыс. жит. — центр каменноугольного района, с крупным Сталинским металлозаводом; Николаев — 104,9 тыс. жит. — порт (военный и торговый) с судостроительным и машиностроительными предприятиями. К числу городов, население которых превышает 50 тыс. чел., относятся Полтава — 92 тыс. жит. (недалеко от города, на месте известной Полтавской битвы находится т. н. «Шведская могила»), Житомир — 76,7 тыс. жит., Луганск — 71,8 тыс. жит. (с мощным паровозостроительным заводом), Мариуполь — 71,2 тыс. жит. (порт на Азовском море), Зиновьевск — 66,5 тыс. жит., Херсон — 58,8 тыс. жит. (порт, хлебный экспорт), Кременчуг — 58,8 тыс. жит., Винница — 58 тыс. жит., Бердичев — 55,6 тыс. жит., Запорожье — 55,8 тыс. жит., Дмитриевск — 51,5 тыс. жит.

Особенно быстро растут также промышленные центры, как Днепропетровск, Луганск, Запорожье, Сталин, где расширяются существующие крупные заводы и строятся новые. Из прочих городов следует отметить следующие (с населением, превышающим 20 тыс. жит.): Кривой Рог — 46,8 т. ж. (центр железорудного района), Умань — 44,8 т. ж., Белая Церковь — 43 т. ж., Сумы — 44,2 т. ж., Черкассы — 39,5 т. ж., Нежин — 38 т. ж., Артемовск — 37,8 т. ж. Каменец-Подольск — 35,5 т. ж., Чернигов — 35,2 т. ж., Конотоп — 33,6 т. ж., Мелитополь — 33,7 т. ж., Проскуров — 32 т. ж., Первомайск — 31,7 т. ж. Славянск — 28,8 т. ж. (курорт), Алчевск — 28,4 т. ж., Прилуки — 28,6 т. ж., Ахтырка — 27 т. ж., Бердянск — 26,4 т. ж., Смела — 24,5 т. ж., Рыково — 24,3 т. ж., Могилев Подольский — 22,9 т. ж., Жмеринка — 22,2 т. ж., Тирасполь — 21,7 т. ж., Лубны — 21,3 т. ж., Волчанск — 20,6 т. ж.

Менее значительны — Лебедянь — 19,3 т. ж., Павлоград — 18,7 т. ж., Тульчин — 17,4 т. ж., Никополь — 16,7 т. ж. (р. марганцовых руд), Старо-Константинов — 16,8 т. ж., Миргород — 15,5 т. ж., Золотоноша — 15,5 т. ж., Купянск — 15,2 т. ж., Ново-Московск — 15,2 т. ж., Новгород Волынский — 14,9 т. ж., Гайсин — 15 т. ж., Шепетовка — 14,7 т. ж., Старобельск — 14 т. ж., Пирятин — 13,3 т. ж., Радомысль — 12,9 т. ж. и др.

Центром Молдавской АССР является г. Балта, с населением 23 тыс. чел.

Трудовые ресурсы Украины характеризуются повышенным коэфициентом населения в рабочем возрасте в период осуществления пятилетнего плана. Число лиц в рабочем возрасте с 16,1 млн. чел. в начале реконструктивного периода, повышается до 17,6 млн. чел. в 1931 г.

Промышленность, являясь доминирующей отраслью народного хозяйства УССР, достигла своих настоящих крупнейших размеров в короткий, сравнительно, период времени, в течение которого Украина из аграрной страны превратилась в страну индустриально-аграрную.

Направление и характер промышленного развития УССР определились двумя, в сущности, основными факторами: наличие богатейших недровых ресурсов (каменный уголь, высококачественная железная и марганцевая руда, расположенные на сравнительно близком расстоянии друг от друга, соль и др.) и развитие высокотоварного сельского хозяйства, на базе которого выросла мощная группа отраслей, перерабатывающих с.-х. сырье. К концу предвоенного периода отраслевая структура промышленного производства Украины характеризовалась резким преобладанием горно-металлургической и пищевкусовой отраслей. Эти две отрасли давали в 1912 г. до 80% всей валовой продукции промышленности (горная и горно-заводская—44%, пищевкусовая—36%).

В период империалистической войны, наряду с разрушительными влияниями, общим понижением производства и т. п., отмечаются и такие моменты, как создание и развитие ряда новых отраслей. Именно, в этот период получила мощное развитие коксобензольная промышленность; положено начало развитию электротехнического производства перенесением в Харьков из Риги завода ВЭК; эвакуированы из западных районов трикотажные фабрики (чулочные и др.) и мастерские, размещенные, главным образом, в Полтаве. Процессы разрушения и деградации производства своего апогея достигают в период гражданской войны. После ее окончания, в 1921/22 г. размер валовой продукции промышленности снизился до 11,5% от уровня 1913 г. (ниже чем по СССР в целом), при чем наибольшим падением характеризуется производство средств производства. Преобладание тяжелой индустрии обусловило большую длительность восстановительного процесса в промышленности УССР, сравнительно с промышленностью всего СССР. Завершив восстановление и приступив к форсированному осуществлению пятилетнего плана, УССР широко развернула процессы реконструкции и развития своей социалистической индустрии.

В 1930 г. валовая продукция промышленности составила 4 782,5 млн. руб., в том числе по гр. «А» — 2 754 м. р. и по гр. «Б» — 2 027 м. р. Число рабочих в цензовой промышленности достигает — 798,7 тыс. чел. Структура территориального размещения промышленного производства, основные промышленные районы Украины — сложились в соответствии с теми же основными факторами, которые определили направление и характер ее промышленного развития. Наиболее мощным промышленным районом УССР является юго-восточный горнопромышленный район, где на основе богатейших недровых ресурсов (Донбасс) сложился крупнейший центр тяжелой индустрии — каменноугольной, железорудной и металлургической, машиностроительной, химической и т. п. отраслей.

Каменноугольная промышленность УССР, сосредоточенная в Донецком бассейне, является до последнего времени основной базой добычи твердого минерального топлива в СССР. Виды и качество добываемых в Донбассе углей отличаются значительным разнообразием. Наиболее высокой калорийностью обладает т. назыв. антрацит, месторождения которого распространены, главным образом, в восточной части бассейна; на западе же и северо-западе сосредоточиваются залежи ценнейших коксующихся углей — единственные пока для всей европейской части СССР. Следует, далее отметить — длинно-пламенные

угли, пламенные и газовые (употребляющиеся для отопления паровых котлов, газовых заводов и т. д.), кузнечные и др. Каменный уголь является также исходным сырьем для получения целого ряда ценных продуктов: необходимый для металлургии кокс, получающийся путем сухой перегонки соответствующих сортов угля; в качестве побочных продуктов этого процесса получается высококалорийный газ и каменноуг. смола; последняя, путем химической переработки, дает ряд многочисленных и разнообразных производных; каменноуг. масла, бензол, фенол, нафталин и др., из которых вырабатываются полупродукты для отраслей химической промышленности — анилокрасочной, фармацевтической, взрывчатых веществ и т. д.

Разработка угольных месторождений Донбасса, в сколько-нибудь значительных размерах, началась в первой половине XIX века — в Грушевском районе (антрацит), но широкое развитие угледобыча получает лишь после 1870 г., в связи с ростом жел.-дор. строительства, развертыванием металлургии и т. п. Крупную роль в росте каменноугольной промышленности играли высокие пошлины на заграничный уголь, приток иностранных капиталов, концентрация производства. Интересна динамика роста угледобычи, ярко отражающая указанные процессы. В 1889 г. добыча угля составляла лишь 37 тыс. тонн, в 1879 г. — 770 т. тонн; в 1890 г. — 3 миллиона тонн, в 1900 г. — 11,3 млн. тонн, 1905 г. — 13 млн. тонн, 1910 г. — 18 млн. тонн, 1914 г. — 28 млн. тонн. Наибольших размеров в дореволюционное время добыча угля достигает во время войны, в 1916 г. — 29 млн. тонн.

Советское правительство, получив разрушенное в результате ожесточенной гражданской войны, империалистической оккупации и пр., угольное хозяйство Донбасса (в 1919 г. добыча упала до 3,2 млн. т) развернула систему мер по его восстановлению, а затем, и реконструкции, на основе широкой механизации, закладки новых шахт и проч. За истекшие годы реконструктивного периода, периода форсированного осуществления пятилетнего плана, далеко превзойдены довоенные максимальные размеры угледобычи. В 1930 г. добыча угля по Донбассу в целом дала 43,2 млн. тонн, из них в пределах Украины — 38,6 млн. тонн (крайняя восточная часть Донбасса выходит за пределы УССР и находится на территории соседнего Северо-Кавказского края — Шахтинский район). Целые системы крупнейших угольных разработок сосредоточиваются в ограниченных пределах Донбасса (быв Артемовский, Луганский и Сталинский округа). Из числа важнейших рудоуправлений об'единяющих мощные каменноугольные рудники, следует отметить рудоуправления Артемовского района: Горловское (15,2 тыс. рабоч.), Лисичанское (10 тыс. рабоч.), им. Дзержинского (Щербиновский рудник — 8,5 тыс. рабоч.), Петровский каменноугольный комбинат (Енакиевка) и друг.; затем, рудоуправления Луганского района: Кадиевское (16,3 тыс. рабоч.), Краснодонское (Кокс-Уголь 9,5 тыс. рабоч.), им. Парижской Коммуны (Алчевск — 6,3 тыс. рабоч.), Боковское (Боковский антрацит), Брянское (Лозовая-Павловка), Должанское и друг.; а также рудоуправления Сталинского района: Петровское об'единение (Вознесенский рудник 14,8 тыс. рабоч.), Чистяковский (11,8 тыс. рабоч.), Буденовское (Мушкетово, 11,8 тыс. рабоч.), Макеевский каменноугольный комбинат, Краснотворский рудник в Рутченково и др. Каменноугольные предприятия, рудники, шахты — реконструируются, преобразуются в огромный производственный комбинат, оборудующийся новейшими механизмами, электрифицированный, снабженный рядом вспомогательных устройств, прорезанный ши-

роко разветвленной сетью под'ездных жел.-дор. путей; значительно повышен и уровень культурно-бытового обслуживания шахтерских пролетарских масс.

Железорудный базой южной металлургии являются разработки Криворожского железорудного бассейна, расположенного в 200 км к западу от Донбасса и связанного с ним жел.-дор. путями. Прочие месторождения имеют небольшое значение. Добыча железной руды, в связи с ростом металлургии, начинает быстро возрастать с 80 годов XIX века, поднявшись с 91 тыс. тонн до 2,68 млн. тонн к 1900 г.

Наибольший размер довоенной добычи достигал около 7 млн. тонн. Пролетарская власть не только полностью восстановила добычу, вовсе прекращавшуюся в 1919 г., но и поднимает ее выше довоенного уровня. Добыча железной руды в УССР составила в 1930 г. — 8,6 млн. тонн. В числе важнейших рудников Криворожья, находящихся в ведении Южнорудного треста, имеются: рудник им. «Октябрьской революции» (ст. Вечерний Кут, 2,5 тыс. рабоч.), рудник «Дубовая Балка» (1 тыс. рабоч.), Артемовский (1,8 тыс. рабоч.), рудник им. Ленина (16 тыс. рабоч.), рудник им. Дзержинского и друг.

В непосредственной связи с развитием металлургии находится также разработка марганцевых руд, месторождения которых находится в Никопольском районе (марганец, сплавленный с чугуном — ферромарганец — используется при выплавке стали для придания ей некоторых качеств — твердости, упругости и пр.); добыча марганца значительно превосходит довоенную, составив в 1930 г. 6,57 тыс. тонн.

Из предприятий прочих отраслей горной промышленности следует отметить многочисленные предприятия по добыче соли, каменной и самоосадочной. Наиболее крупными из них являются разработка бахмутских (Артемовских) месторождений каменной соли и солеваренные промысла Славянских соленых озер (солерудник им. «Карла Либкнехта», солерудник Свердловский, Славянские солеваренные заводы и др.). Солеваренные промысла Славянска существуют еще с XVII века и в течение длительного периода времени являлись основным центром производства соли не только Украины, но и всей страны. Кроме указанного Славяно-Бахмутского района, добыча самоосадочной соли развита в мелитопольском районе: соляные промысла Генические, Сиваш-ские, Бельские; и Одесском — солепромысла в р. Куяльник (лиманы). Добыча соли значительно превосходит довоенные размеры (630 тыс. тонн). Близ ст. Никитовка Южных ж. д. находятся разработки месторождения киновари, из которой добывается ртуть; Никитовские месторождения, эксплоатируемые ртутным рудоуправлением треста «Полиметалл», являются наиболее мощными в СССР.

Металлургическая промышленность Украины — один из важнейших факторов социалистической индустриализации Советского Союза — сосредоточивается в юго-восточном горнопромышленном районе, где находится ее топливная (Донбасс) и железорудная (Криворожье) базы. Интенсивное развитие металлургии юга связано с открытием криворожских железорудных месторождений (1870 г.); в последнее десятилетие XIX века здесь возникает ряд гигантов—заводов и южная металлургия быстро обгоняет Урал. Если в 1864 г. Урал выплавлял 20,2 тыс. тонн чугуна, Украина же всего 1,6 тыс. тонн, а в 1894 г.: Урал 541,6 тыс. тонн, Украина — 448,4 тыс. тонн, то в 1904 г. Украина дает уже 1 970 тыс. тонн, тогда как Урал — 650 т. тонн и в 1913 г. Украина выплавила 3 100 т. тонн, Урал же — 914 т. тонн. Соответственно этому и количество стали и железа, произведенное южными

заводами в 1913 г., составило 2 312 т. тонн, уральскими — 668 т. тонн. Восстановление разрушенного империалистической и гражданской войной металлургического производства развивалось медленнее, нежели прочих отраслей промышленности и завершается лишь в первые годы реконструктивного периода, когда начали уже развертываться процессы коренной реконструкции заводов, перестройки и переоборудования целых цехов, развития нового строительства и т. п. В 1930 г. выплавка чугуна уже составила — 3 644 т. тонн, производство стали — 3 153 т. тонн, проката — 2 612 т. тонн.

Машиностроение в предвоенный период лишь начало развиваться в крупных размерах; тяжелое машиностроение сосредоточивается преимущественно в том же юго-восточном районе; **судостроение** развивается в южной полосе (морские порты). Наиболее широко развивается сельскохозяйственное машиностроение, распространенное во многих районах и запада и востока Украины. Сложное машиностроение и электротехническое производство концентрируется в г. Харькове, отчасти Полтаве. Продукция сельскохозяйственного машиностроения составила в 1930 г. — 242,7 млн. руб., паровозо-вагоно-дизеле-строение — 111 млн. руб.; горнозаводское машиностроение — 127,7 млн. руб.

Крупнейшими **металлозаводами** Украины являются: металлургические заводы Днепропетровска — им. Петровского, им. Ленина (об'единен. им. «Октябрьской революции», 30 тыс. рабоч.) — производство чугуна, стали, кровельное и сортовое железо, рельсы, трубы, проволока, мостовые детали и конструкции и т. п.; металлургический завод им. Дзержинского (Днепровский) в г. Запорожье-Каменском (18,1 т. рабочих) — чугун, сталь, рельсы, сортовое железо, трубы, проволока, паровые котлы; Сталинский металлургич. завод в г. Сталине (бывш. Юзовка); металлургический завод им. Рыкова (15,7 тыс. рабоч.) в г. Рыкове (б. Енакиевка); Мариупольский металлургический завод (15 т. рабоч.) на ст. Сартана; Макеевский металлург. завод, ст. Ясиноватая; Краматорский металлургический и машиностроительный завод, на ст Краматорская, являющийся базой тяжелого машиностроения Украины, завод им. К. Либкнехта в Нижнеднепровске — производ. части прокатных станов (прокатные валы), металлургический завод им. Ворошилова, в Алчевске.

Мощные паровозостроительные заводы находятся в г. Луганске — завод им. «Октябрьской революции» (паровозы, паровые котлы, цистерны, сортовое и кровельное железо и т. п.) и в г. Харькове — завод им. Коминтерна Южмаштреста (паровозы, паровые котлы, двигатели и пр.). Менее крупные металлозаводы находятся в ряде районов УССР: в Днепропетровском районе — металлургический завод им. К. Маркса, завод «Цепь» (цепи Галя), вагоноремонтный завод им. Правды, проволочно-гвоздильный завод «Днепрогвоздь», чугунно-литейные, кровельно-прокатные, штампов.-механические и др.; в Артемовском районе: Петровский металлургический завод, Горловский машиностроительный завод; котельно-механический завод им. Коминтерна, механический завод в Дебальцево и др. В Луганском районе: об'единение металлообрабатывающих заводов им. Артема Укртремасса, литейно-механический завод им. Буденого, чугунно-литейные заводы и др.; в Сталинском районе: завод ковкого чугуна, трубо-литейные и механический заводы; наряду с указанными и во многих других районах находятся более или менее значительные чугунно-литейные, механические, паровозо-ремонтные и проч. заводы. Судостроение представлено об'единенными судостроительными заводами им. А. Марти и

«Руссуд» Южного Судостроит. треста в г. Николаеве;—судостроительным и судоремонтным им. А. Марти в г. Одессе и др. Значительное развитие получили заводы сельскохозяйственного машиностроения: завод с.-х. машин и орудий «Серп и Молот» в г. Харькове, завод им. Петровского в Херсоне, завод им. «Октябрьская революция» Укртрестсельмаша в Одессе; Первомайский завод в Бердянске, «Красный Пахарь» (№№ 1 и 2) в г. Киеве, «Кр. Профинтерн» и «Смычка» в г. Зиновьевске; заводы им. Дзержинского и «Коммунар» в Запорожье, «Кр. Прогресс» на ст. Б. Токмак и друг.

В г. Харькове, а отчасти и в г. Киеве сосредоточиваются металлообрабатывающие заводы такого типа, как — велосипедный завод № 1 им. Петровского, кроватный завод им. Чубаря, лекальноинструментальный, заводы Хар. Тремасса и др. (Харьков); кроватная фабрика, весо-измерительный мех. завод Госметра и т. п. (Киев). В Харькове же концентрируется электротехническое производство, представленное электромеханическим заводом (производство электрогенераторов и др.) и заводом «Укрэлемент».

Химическая промышленность УССР лишь начала развиваться в дореволюционный период. К настоящему времени, химпромышленность превзошла уровень довоенного и военного периода и быстро растет, опираясь на наличие огромных месторождений угля, соли, фосфоритов, извести, глины и проч. минеральных ископаемых. Одной из важнейших отраслей химпромышленности УССР является коксобензольная, возникшая во время империалистической войны и быстро развивающаяся.

Производство этой отрасли связано с ценными органическими продуктами каменного угля, получаемыми в качестве побочных продуктов коксования (сухая перегонка угля в коксовых печах). Бензол используется для изготовления нафталина, анилина и др.; каменноугольная смола — карболовой кислоты, антрацена, асфальта и пр.

На базе производных каменного угля, получаемых путем химической его обработки, развивается анилокрасочная промышленность (использ. аналин и антрацен). Заводы основной химической промышленности сосредоточиваются в Лисичанском районе, где находится Донецкий содовый завод им. Ленина (сода кальцинированная, каустическая и двууглекислая и др.), Рубежанские химзаводы «Красное Знамя» (анилокрасочное, серно-кислотное и др.), Сталинский; в Славянске находится Славянский содовый завод; в Константиновке — Константиновский химический завод (серная кислота, сульфат, соляная и др.); в Кривом Роге — фабрика сухих красок; суперфосфатное производство представлено заводами им. Свердлова в Виннице; им. Карпова в г. Одессе и заводом в Днепропетровске.

Основной химпромышленностью УССР в 1930 г. выработано — 128 тыс. тонн серной кислоты, и большая часть общесоюзного производства соды. Из прочих отраслей химической промышленности следует отметить мыловаренную (мыловаренные заводы в Харькове им. Урицкого и им. Артема, в Киеве — «Пролетарий», в Полтаве, Могилеве-Подольском и др.), спичечную (спичфабрики в г.г. Виннице, Киеве, Одессе, Каменке), химико-фармацевтическую (завод в г. Наколаеве) и друг.

Силикатная промышленность УССР получила довольно значительное развитие и представлена рядом отраслей, предприятия которых находятся во многих районах Украины. Крупное значение имеет производство стройматериалов; в Сталинском районе находятся крупные

Амвросиевские цементные заводы им. Петровского (2 тыс. рабочих); кроме того, имеются цементные заводы на ст. Краматорская и менее крупные в Донбассе. Алебастровые заводы сосредоточиваются в Артемовском районе (им. Чубаря, им. Артема и др.) и Каменецком; известковые заводы в Могилево-Подольском районе и др. Заводы огнеупорного кирпича находятся в Артемовске (Бахмут), Краматорской и др.; многочисленные кирпичные и кирпично-черепичные заводы (около 150) распространены по всей территории УССР. В 1930 г. заводами Укрстройобъединения было выработано 667 млн. шт. кирпича.

Весьма развитой отраслью силикатной промышленности является фарфоро-фаянсовая и фарфоро-стекольная промышленность. Крупнейшим предприятием является фарфоро-фаянсовый завод «Серп и Молот» (ст. Буды, Харьковский район, 2,2 тыс. рабочих); значительная группа заводов находится также в Волынском районе — им. Ленина в Барановке, им. Копа в Мархлевске, им. 1-го мая в Токаревке (фарфор, изоляторы), им. Наумова и др., а также в Артемовском, Коростенском и других районах. Для производства фарфоровых изделий используются залежи каолина: каолиновые заводы и разработки находятся в Белоцерковском районе (д. Лозвики), Бердичевском (ст. Глуховцы), Винницком (с. Райки, Гурбово), Глуховском и друг. Крупные стекольные заводы группируются в Константиновском районе: стекольный завод Укрстеклотреста (1,8 тыс. раб.), бутылочный завод (1,5 тыс. раб.), зеркальный завод, а также в ряде друг. районов (Славянский, Волынский, Нижнеднепровский и пр.). Кроме указанного следует упомянуть графитный завод в Мариуполе, толево-асфальтовый в Киеве, доломитный на ст. Яма (Артемовский район), а также гранитные карьеры, меловые и т. п.

Деревообрабатывающая промышленность развита в общем слабо и опирается, главным образом, на привозную древесину (из Белоруссии). Деревообратывающие предприятия носят полукустарный характер и находятся, преимущественно, в северо-западных районах; мебельные фабрики имеются в Одессе, Виннице, Бердичеве и др.

В ряду отраслей легкой индустрии (производство средств потребления) первое место занимает пищевкусовая промышленность, одна из наиболее развитых отраслей промышленности УССР, уступающая первое место лишь горно-металлургической индустрии. В пищевкусовом производстве крупнейшее значение имеет **свекло-сахарная** промышленность, наиболее развитая в СССР. Возникнув в начале XIX века, сахарная промышленность УССР быстро развивалась, число сахарных заводов ко времени войны достигло 196 с выработкой 10,6 млн. центнеров (свыше 70% общей сахарной продукции страны), при чем развивался также экспорт сахара за границу. К настоящему времени, в результате проведения специальной системы мер, свекло-сахарное производство полностью восстановлено и превзошло довоенный уровень опираясь на расширение посевных площадей под свеклой, на базе совхозного и колхозного строительства, контрактации и проч. В 1930 г. сахарные заводы Союзсахара в УССР выработали за операционный год — 10,9 млн. цент. (за кампанию — 19,9 млн. цент.); рафинада — 5,5 млн. центн. Сахарные заводы сосредоточиваются в Белоцерковском районе, Бердичевском, Винницком, Глуховском, Киевском, Конотопском, Могилевском, Нежинском, Прилуцком, Проскуровском, Сумском, Тульчинском, Уманском и др. Крупную роль играет также мукомольно-крупяная промышленность, представленная многочисленными мельничными предприятиями, в том числе крупными, механизи-

рованными, затем, **винокуренное** производство (на основе картофеля и зерновых продуктов), а также **табачная** промышленность. Наиболее распространены махорочные предприятия (Нежин, Кременчуг, Полтава, Киев, Лубны, Ромны, Сумы, Прилуки и др.), табачные фабрики (высшие сорта) имеются в меньшем количестве — в Харькове, Киеве, Одессе, Чернигове, Бердичеве, Могилеве, Кременчуге. В 1930 г. предприятия Укртабака выработали 1 849 тыс. ящиков махорки и 11 443 млн. шт. папирос.

Из прочих отраслей пищевкусовой промышленности следует упомянуть **маслобойную** (произв. растительных масел: льняного, конопляного, подсолнечного и др.) — маслозаводы в Запорожском районе, Купянском, Одесском, Старобельском и многих других; затем, кондитерскую, макаронную, пивоваренную (Харьковск. р.) и друг.

Текстильная промышленность развита в УССР лишь по линии обработки шерсти, пенько-джутовой и трикотажной.

Шерстеобрабатывающая промышленность представлена несколькими среднего размера предприятиями: Харьковские суконные фабрики («Червона нитка», им. Кутузова), Сумская и Дунаевецкая фабрики и более мелкие (Лубненская, Кременчугская и др.). Местная сырьевая база — грубые и полугрубые шерсти. Пеньково-джутовое производство представлено крупной джутовой фабрикой (14,5 тыс. рабочих), канатным заводом в Одессе и крупным канатным заводом в Харькове (4,6 тыс. раб.); производство это обслуживает сельское хозяйство и промышленность (канаты, мешки и пр.). **Трикотажная** промышленность возникла во время войны, в результате перенесения из западных губерний трикотажных фабрик и мастерских — чулочных и т. п., преимущественно, в Полтаву. В дальнейшем трикотажное производство развилось кроме Полтавы и в Харькове, Киеве, Одессе. **Швейные** фабрики находятся в Харькове, Полтаве, Чернигове, Луганске, Виннице. **Кожевенная** промышленность получила значительное распространение в УССР; общее число кожевенных предприятий составляло до войны около двух тысяч, но крупных (производ. до 60 тыс. кож в год) имелось лишь 6. В настоящее время, крупнейшие кож. обувные заводы находятся в Киеве, Одессе (обувная фабрика им. «Октябрьской революции», 1,3 тыс. рабоч. и пр.), Харькове и друг. районах. Из прочих отраслей промышленности УССР следует отметить полиграфическую и бумажную.

Таким образом, кроме крупнейшего юго-восточного горнопромышленного района, на территории УССР сложились и другие промышленные районы: северо-западный, с меньшим удельным весом промышленности в народном хозяйстве, характеризуется преимущественно развитием промышленности по переработке сельскохозяйственной продукции, главным образом, пищевкусовой; интенсивные формы земледелия обеспечивают для этих отраслей соответствующую сырьевую базу; третьим районом является — южный, отличающийся смешанным промежуточным типом своего промышленного развития, уступающим первое место в экономике этого района сельскому хозяйству экспортнозернового направления; промышленность южного района связана с экспортно-импортной деятельностью (вальцевые мельницы, маслобойные заводы, джутовые фабрики и др.), а также опирается на продукцию горнопромышленного района (машиностроение, судостроение, металлообработка); имеются здесь и предприятия кожообувные, силикатные и т. п.

Основные установки **перспективного плана** социалистической индустриализации УССР намечают дальнейшее форсированное развертывание тех процессов, в результате которых, в короткий, сравнительно, период времени, на Украине создалась основная угольно-металлургическая база страны; однако, процессы эти развиваются уже на социалистических основаниях, подчиняются единому плану построения в СССР фундамента социалистической экономики. В числе важнейших предпосылок, определяющих пути и направление реконструкции промышленного хозяйства УССР, первое место, несомненно, занимает наличие богатейших природных ресурсов, могущих быть использованными в значительно более широких размерах и более интенсивными производственно-техническими методами, нежели до настоящего времени (в первую очередь, залежи каменного угля и высококачественной железной и марганцевой руды, находящ. в сравнительной близости друг от друга). Вторым фактором является развитие интенсивных, высоко товарных форм сельского хозяйства, обеспечивающее оптимальные условия для развития ряда отраслей легкой индустрии.

Возможность успешного разрешения проблемы энергоснабжения, создания мощной энергетической базы (тепловой и гидравлической) является также важнейшей предпосылкой дальнейшего промышленного роста УССР и подводит твердую основу под развитие как тяжелой, так и легкой индустрии.

Наконец, в ряду предпосылок, обусловливающих высокую эффективность индустриального строительства в УССР, крупнейшее значение имеют факторы, связанные с достигнутым уже высоким уровнем промышленного развития (преимущества агломерации основных фондов, наличие многочисленных кадров квалифицированной рабочей силы и т. п.), затем, благоприятным географическим положением, весьма развитыми транспортными связями и т. д.

В соответствии с указанным, центральной задачей пятилетнего плана является широкое развертывание отраслей тяжелой индустрии, огромный рост добычи угля в сочетании с соответствующим ростом черной металлургии, машиностроения и химического производства. Намечается и осуществляется крупное шахтное строительство, закладываются новые шахты высокой производительности, форсируются разведочные работы, проводится широкая механизация добычи, сортировки, поверхностных и складских операций и т. п. В металлургии, наряду с расширением и реконструкцией действующих предприятий, постройкой новых печей на существующих заводах, намечается и сооружение новых заводов (Криворожский, Запорожский, Днепросплав).

Машиностроение развертывается по линии производства промышленного оборудования, значительно увеличивая выработку оборудования для отраслей тяжелой индустрии, в особенности каменноугольной и металлургической, и расширяя обслуживания в этом направлении сахарной, кожевенной и др. отраслей легкой индустрии; важнейшей задачей машиностроения и металлообработки является также расширение электромашиностроения (электромоторы, крупные генераторы для гидротурбин, крупные трансформаторы, паротурбогенераторы и т. п.), организация и развитие тракторостроения, комбайностроения (сооружение Харьковского тракторного завода, завода комбайнов) и значительный рост сел.-хоз. машиностроения; усиление паровозостроения (Харьковский и Луганский заводы) и вагоностроения (завод им. Правды), морского и речного судостроения (Николаевский

завод, Киевский), велостроения и т. п. В химической промышленности основными задачами являются широкое развитие химической переработки каменного угля (тяжелая каменноугольная химия), развитие удобрительной (туковой) химии, организация цикла химических производств в Днепровском промышленном комбинате. Согласно установкам пятилетки, мощное развитие получает коксобензольная промышленность; анилокрасочная развивается по линии производства полупродуктов массового масштаба и особо сложных красителей (индиго, индантрен); расширяются и строятся новые суперфосфатные заводы, намечается сооружение заводов комбинированных удобрений (аммофос, леина, селитра).

Наряду с тяжелой индустрией предусматривается интенсивный рост легкой промышленности, в особенности, базирующихся на переработки местной с.-х. продукции. Высокие темпы роста сахарной промышленности увязываются с развитием сырьевой базы, ростом потребления внутри страны и перспективами экспорта; важным моментом реконструкции является организация сушки свеклы, перестраивающая систему производства сахара, связь с сырьевой базой и т. д.; расширение действующих сахарозаводов и пуск консервированных осуществляется наряду с новым строительством. Развитие текстильной промышленности намечено по линии пенько-джутовой (сноповязальный шпагат, джутовые мешки и проч.), шерстеобрабатывающей (Кременчугская грубосуконная фабрика, Киевская и др.), а также хлопчатобумажной (бумагопрядильная в Полтаве, расширение трикотажного производства). В значительных размерах проектируется рост прочих отраслей гр. «Б», особенно, пищевкусовой группы.

Направление реконструкции и развития украинской промышленности, ее территориальное размещение, взаимная связь отраслей — идет по линии комбинирования производств, развертывания ряда огромных хозяйственно-территориальных комплексов.

Важнейшим производственным комбинатом является Донбасс; его основу образует сочетание добычи угля, руды и производства металла; замкнутый производственный цикл, дающий конечный продукт и притягивающий ряд перерабатывающих отраслей, с организацией использования побочных продуктов и отходов. Другим, вновь вырастающим центром социалистической реконструкции УССР является Днепровский промышленный комбинат, образующийся вокруг Днепровской гидроцентрали — Днепрострой. Сооружение в районе порогов Днепра мощной гидроэлектрической станции (1 оч. — 330 тыс. квт.), одной из крупнейших в Европе и Америке, обеспечивает наличие дешевой электроэнергии (себестоимость — 0,9 коп. за квт. час), которое сочетается с такими благоприятными предпосылками, как: выгодное географическое положение на пересечении большой водной магистрали и жел. дорог (прямая связь с районами угля, железной и марганцевой руды, химзаводами, дешевый транспорт готовых изделий), залежи полезных ископаемых (каолин, глины, известь, гранит, вероятн. жел. руды), обилие воды и т. п. В составе Днепровского комбината проектируется организация производства цветных металлов, металлосплавов, качественной стали: алюминий, магний, ферро-марганец, ферро-силиций, ферро-ванадий, электросталь и др., затем, группы электротехнических производств (карбид-кальций, как исходный для ацетилена и ацетиленовых производных) и группы таких производств, как абразивные (карборунд, алунд), электродов, подсобных для алюминиевого производства (криолитовые, окиси алюминия) химических —

перманганат, персульфат и др., подсобных для металлургического завода (коксовые печи, динас, шамот), сварочных и проч. С Днепровским комбинатом проектируется связать и второй намеченный к сооружению в УССР металлургический завод (Запорожье). Следует отметить также сооружения ирригационных устройств для сплошного орошения южных засушливых степей (10—50 тыс. га) и оазисного орошения в районе Днепростроя (10—15 тыс. га). Создается огромное количество вспомогательных сооружений и оборудований (большой речной порт, электроподстанции, промышленное и хозяйственное водоснабжение, центральная лаборатория и пр.) и вырастает крупный городской центр типа социалистического города.

Значение Днепростроя как мощного реконструирующего рычага определяется следующими моментами: а) возможность создания ряда новых производств, дополняющих и реорганизующих современную промышленную систему УССР; новые производства, возникающие на основе дешевой энергии, связываются с основными отраслями тяжелой индустрии и образуют новый сложный комбинат, характеризующийся внутренней законченностью производственных циклов и об'единяющий целые комплексы различных отраслей; б) общий хозяйственный под'ем обширных районов в бассейне Днепра, преобразование их народнохозяйственной структуры в связи с перестройкой условий сельскохозяйственного производства, (орошение весьма значительной площади засушливых степей), влиянием промышленного строительства и т. п.

Наконец, крупнейшую роль в реконструкции промышленности УССР играет социалистическая перестройка сельского хозяйства; переход его на высшую производственно-техническую ступень, на базе совхозно-колхозного строительства (интенсификация, рост посевной площади под техническими культурами, повышение засухоустойчивости зернового хозяйства и т. п.). Наличие быстро растущей сырьевой базы обусловит значительное развитие комплекса отраслей с.-х. индустрии: здесь также намечаются процессы образования внутренне законченных комбинатов (производство с.-х. продукции — первичная обработка — промышленное производство).

Основой намечаемого мощного развертывания украинской индустрии и перехода ее на высшую производственно-техническую ступень является реконструкция и развитие топливно-энергетической базы, осуществляемые в течение пятилетия в грандиозных масштабах. Уточняя проектировки плана ГОЭЛРО, пятилетний план УССР намечает проведение этой реконструкции, как на основе использования водной энергии (кроме упоминавшегося энергетического центра мирового значения — Днепростроя, проектируется также постройка Ю. Бугской гидростанции), так и путем строительства тепловых районных электростанций, с использованием низкосортных и отбросных видов донецкого угля (Штеровская, Зуевская и др.), развития фабрично-заводских станций, теплоэлектроцентралей, расширения существующих и проч. Мощность районных станций повысится к концу пятилетия почти в 25 раз. Реконструируется силовое хозяйство старых промышленных комплексов (Донбасс и друг.) и создаются новые энергетические центры, обслуживающие возникновение и развитие новых крупнейших хозяйственно-территориальных массивов.

За истекшие годы, в осуществлении этих установок пятилетнего плана достигнуты крупнейшие успехи. План по ряду отраслей перевыполняется. Во втором году пятилетки вся продукция промышленности возросла, по сравнению с первым годом на 26,5%, превысив на 5,5%

задание пятилетки. За два года: 1929 и 1930 — в промышленность вложено 1 556 млн. руб. с превышением на 16,5% проектировок пятилетки.

Достигнутые успехи обеспечивают такие тепы индустриального развития в третьем году — 1931, которые дадут выполнение пятилетки в четыре года, а по некоторым отраслям в 3—3½ года.

При общем росте продукции народного хозяйства УССР в 1931 г. на 37% продукция промышленности увеличивается на 53% в т. ч. по гр. «А» — 56,2% и по гр. «Б» — 48,6%. Наряду с дальнейшим интенсивным развертыванием тяжелой индустрии, энергично подтягивается и легкая промышленность. Капитальные вложения в промышленность достигают огромной суммы в 1 142 млн. руб. (без промышленности, находящейся в ведении Наркомснаба). Основными задачами плана на 1931 г. является широкое развертывание добычи угля, металлургического и машиностроительного производства. Добыча угля по украинской части Донбасса возрастает до 50,4 млн. т в 1931 г., производство кокса — 8,4 млн. т выплавка чугуна доводится до 4,5 млн. т, стали 4,2 млн. т. Тракторов будет выпущено 1 800 шт. Химическая промышленность дает в 1931 г. — 241,6 тыс. тонн серной кислоты (в моногидрате), 275 тыс. т кальцинированной соды и 604 тыс. т суперфосфата. Растет и производство стройматериалов: цемента выпускается 5,4 млн. бочек, алебастра — 465 тыс. тонн, кирпича — 1 107 млн. штук.

Легкая индустрия даст в 1931 г. 2 365 тыс. крупных кож и 1 530 тыс. мелких; обуви будет выпущено 16,7 млн. пар. Основная отрасль легкой промышленности — сахарная даст (по проект. к. ц. Укргосплана) 16,5 млн. центнеров сахара за операционный год (за кампанию — 20 млн. цент.), т. е. на 55,6% больше, чем в 1930 г. В ценностном выражении вся продукция промышленности составит в 1931 г. 7,3 млрд. руб. (к. ц. Укргосплана).

В крупнейших размерах развертывается промышленное строительство. В новое строительство вкладывается 503,1 млн. руб. В Донбассе намечается начать 14 крупных шахт и 57 средних; развертываются работы по добыче бурого угля и торфа. Огромное строительство развивается по линии металлургии; по об'единению «Сталь» отпускается 338 млн. руб.; строится Мариупольский завод, Запорожская электростанция им. Дзержинского, Днепросталь, расширяются и реконструируются заводы им. Дзержинского, Сталина, Ворошилова, Рыкова, Томского. Форсируется строительство Днепровского промышленного комбината; кроме гидростанции, сооружаются алюминиевый комбинат и Днепросталь. Крупнейшими об'ектами строительства по линии машиностроения являются: Харьковский тракторный завод, Краматорский машиностроительный, Харьковский турбинстрой.

В области химической промышленности основная часть вложений идет на коксо-химию и Горловский туковый комбинат. По линии производства стройматериалов вложения идут на следующие об'екты: шамотные заводы (Часовой Яр, Запорожский), Гришинский динасовый завод, Амвросиевский цементный завод, ряд кирпичных заводов, известково-алебастровых и т. д. Высокими темпами развертывается и сахарная промышленность, получающая по линии Союзсахара 51 млн. руб.

Крупнейшие сдвиги достигаются и в области **энергетики** УССР.

В **топливном** балансе Украины, до последнего времени, совершенно исключительную роль играл каменный уголь — 92 — 94% общего потребления топлива; при этом сжигались значительные массы ценного высокосортного угля. Потребление дров составляло лишь 3,5%, еще

менее значителен был удельный вес торфа. В связи с указанным, неотложной задачей рационализации топливного и энергетического баланса УССР является широкое использование малоценных сортов угля, угольных отбросов, штыба, а также горючих газов (коксовальных, доменных) и других видов энергетических ресурсов — торфа, бурого угля и в особенности водной энергии. Наиболее целесообразным способом их использования является **электрификация,** а также теплофикация и газификация.

В начале реконструктивного периода, положение электрохозяйства УССР характеризовалось резким преобладанием (79,1% всей выработки электроэнергии) фабрично-заводских электростанций (весьма разнообразных по размерам, оборудованию, токам и напряжениям и т. п.) и ничтожный ролью станций районных (2,5% по выработке электроэнергии).

Осуществление за истекшие годы пятилетнего плана электрификации УССР заложило основы коренной реконструкции энергетической базы УССР и в текущем 1931 году эта реконструкция вступает в решающий период. В районную электрификацию вкладывается 242,5 млн. руб. Общая мощность электростанций достигает к концу 1931 г. 903 тыс. квт. (против 445 тыс. квт. в 1927/28 г. и 686,5 тыс. квт. в 1930 г.) выработки электроэнергии — 3,2 млрд. квт-часов (против 1,3 млрд. в 1927/28 г. и 2,2 млрд. в 1930 г.). Мощность районных станций достигнет в 1931 г. 322 тыс. квт. против 20 тыс. в 1927/28 г. и 166 тыс. квт. в 1930 г. Выработка электроэнергии районных станций составит в 1931 г. 795 млн. квт. часов против 32,3 млн. в 1927/28 г. и 209 млн. квт.-час. в 1930 г.

Исключительно напряженными темпами идет стройка Днепростроя. Днепровская гидроцентраль мощностью 350 тыс. л. с. сооружается ниже порогов Днепра (которые после постройки плотины будут затоплены и Днепр станет судоходным по всему протяжению) у г. Александровска, между жел.-дор. мостом у Кичкаса и островом Хортицей. Срок постройки Днепростроя сокращается на 6 месяцев: к 1 марта 1932 г. предполагается уже дать первый пробный ток двух турбин. В сокращении сроков крупнейшую роль сыграла победа над средним протоком Днепра. В первую очередь, энергию Днепростроя (кроме обслуживания быстро вырастающих новых заводов Днепровского комбината) предполагается передавать в Запорожье и Днепропетровск.

Наряду с Днепростроем, капиталовложения направляются по линии тепловых электростанций: Зуевской, Штеровской (на антрацитовых штыбах) Донбасстока, сооружения сетей, подстанций, сетей Приднепровья и т. п.

Кроме указанных, проектируется (частью за пределами 1931 г.) строительство электростанции на Донсоде, окончание 1 очер. Харьковской (ЭСХАР), расширение Киевской, сооружение гидростанции на Ю. Буге (для обслуживания г. Николаева с его заводами и богатого с.-х. района), постройка ряда промышленных станций и друг. Быстрый рост потребностей в электроэнергии со стороны развивающейся индустрии, в особенности Донбасса, делает электробаланс УССР весьма напряженным. Поэтому развертывание электростроительства получает значение одной из центральных задач социалистической индустриализации Украины.

Сельское хозяйство Украинской ССР не только является одной из основных отраслей народного хозяйства края, но играет весьма

крупную роль и во всем хозяйстве Советского Союза, производя значительную часть продукции важнейших технических и экспортно-зерновых культур. Состав земельных угодий УССР характеризуется резким преобладанием пашни: 73% против 28% по европейской части СССР; по степени распаханности некоторые районы Украины (Подольский) занимает первое место в СССР. Площадь пашни УССР составляет около одной трети всей пашни европейской части СССР, валовая продукция главнейших зерновых культур (рожь, пшеница, ячмень, гречиха, просо, кукуруза, овес) достигает свыше одной трети общего их сбора.

По типу и характеру сельскохозяйственного производства, Украина может быть разделена на две основных с.-х. зоны: степь (недостаточность осадков, неблагоприятное их распределение, почвенный покров — черноземный, сменяемый в южной части шоколадным черноземом, суглинистыми и глинистыми каштановыми почвами) и лесостепь (более низкая, чем в степи средне-годовая температура, большая увлажненность, большее разнообразие почв — подзолистые, супесчаные, песчаные, деградированные черноземы, лесные суглинки). Лесостепь разделяется на 3 района: 1) полесье (осадки выше 500 мм в год; преобладающая почва). Правобережье (осадки 500 — 550 мм, почвы — деградированные черноземы и лесные суглинки) и 3) Левобережье — (осадки 450 — 500 мм, почвы, преимущественно, черноземные).

Основными факторами, под влиянием которых развивалось сельское хозяйство Украины являются: засушливость климата в степи и высокая плотность населения в лесостепи.

Повышенный прирост населения в УССР (за 80 лет с 1835 г. по 1915 г. население России увеличилось на 187%, население же Украины на 253%, в т. ч. степной полосы — 446%) распространялся весьма интенсивно и на сельское поселение.

В лесостепи процесс уплотнения населения не мог сопрождаться расширением посевных площадей за отсутствием свободных земель и обусловливал повышение уровня интенсивности сел. хозяйства на основе развивающейся здесь сахарной и отчасти винокуренной промышленности. Широкое развитие в лесостепных районах получают сахарная свекла, картофель, табак, конопля и пр. В связи с препятствиями на пути интенсификации (неподготовленность рынков сбыта, недостаточность капиталов, неорганизованность территории и т. п.), которая отставала от процесса уплотнения, в лесостепной полосе развиваются эмиграционные процессы, переселение излишков населения в окраинные районы, главным образом, Сибирь. Темп этого переселения в довоенный период непрерывно возрастал: за 10 лет с 1896 г. по 1906 г. из Украины в Сибирь переселилось 339,1 тыс. чел., за 7 лет с 1906 г. по 1912 г. — 760,9 тыс. чел. (данные сборн. «Пути нар.-хоз. развития Украины» изд. Укргосплана 1928 г.). В степной полосе рост населения сопровождался быстрой ее колонизацией, ростом распашки целинных земель и залежей с использованием под зерновые хлеба, что обусловливало экстенсивный характер с. хозяйства. За 50—60 лет пашня и посевная площадь возросли почти вдвое. Близость к морским портам, возраставший спрос заграничного рынка на зерновые хлеба определили основной тип с.-х. производства степи, как тип экстенсивного товарного зернового хозяйства, ориентирующегося, преимущественно, на экспорт. Из 5,7 млн. тонн общего чистого вывоза зерна за пределы Украины (1909—1913 гг.) степь давала 75%, а из 4,9 млн. тонн зерна вывоза за границу, на долю степи приходи-

лось 98%. Скотоводство также носило различный характер в этих зонах. В лесостепи укрепляется грубошерстное овцеводство и мясомолочное и молочное направление по линии крупного рогатого скота; в степи — крупное рогатое скотоводство сохраняет по преимуществу, мясной и отчасти рабочий характер. Весьма интенсивно в УССР развивается свиноводство, особенно, в лесостепных районах. К 1913 г. посевная площадь Украины достигла 22,7 млн. га, из них зерновые 88,1%, технические — 3,4%, картофель — 3,5%, бахчи и огороды — 2,6%. К 1927/28 г., в основном было завершено восстановление с.-х. производства после разрушений империалистической и гражданской войны и в последующие годы начинает развертываться исключительный по своим темпам процесс социально-экономической реконструкции сельского хозяйства, далеко обогнавший первоначальные проектировки пятилетнего плана. Особенно крупные сдвиги были достигнуты в истекшем 1920/30 г., втором году пятилетки. В начале года колхозами было охвачено 6,8%, хозяйств и пашни 8,9%, к концу же года коллективизированные хозяйства составляют 28,7%, пашня — 34,1%, т. е. количество коллективизированных хозяйств выросло в четыре раза. Основные массы крестьянства пошли по пути социалистической перестройки с. х. и на очередь дня поставлен вопрос о ликвидации кулачества, как класса, на основе сплошной коллективизации. Количество машино-тракторных станций (МТС) в 1930 г. достигло 214 против 25 на 1 октября 1929 г. Тракторный парк вырос на 83 тыс. л. с. Посевная площадь в 1930 г. составляет — 27,5 млн. га, т. е. на 22,1% выше довоенной. Зерновые составляют: 21,7 млн. га, (технические — 2,3 млн. га, кормовые 1,4 млн. га, огороды и бахчи — 2,1 млн. га. Число голов скота достигает: лошади — 5 679 тыс. гол.; кр. рогат. скот — 6 595 тыс. г.; в т. ч. коровы — 3 370 тыс. гол.; овцы — 4 664 тыс. гол., свиньи — 2 651 тыс. гол. Число тракторов составило 21 760 шт. (в л. с.). Колхозы охватывают 2 402,5 тыс. хозяйств с посевной площадью 10 980 тыс. га. Бурными темпами развиваются мощные совхозы, «пшеничные фабрики» и др. Посевная площадь совхозов достигает 1 013 тыс. га. Валовая продукция сельского хозяйства (в ценах 1926-1927 гг.) в 1930 г. составила — 3 880 млн. руб., в т. ч. растениеводство 3 192 млн. руб., животноводство — 688 млн. руб. В общей валовой продукции валовая продукция колхозов достигла 1 457 млн. руб., совхозов — 166,9 млн. руб. Товарная продукция с. х. в 1930 г. составляет 1 075 млн. руб. в т. ч. колхозы — 415,9 млн. руб., совхозы — 56,6 млн. р. Удельный вес обобществленного сектора в товарной продукции зерновых культур поднимается до 61,8%, т. е. обобществленный сектор уже занял здесь решающие позиции и зерновая проблема в УССР, как и во всем СССР, в основном, разрешена. Как видно из приведенных данных о посевных площадях, под различными культурами первое место в УССР занимают зерновые, в первую очередь, пшеница, за которой следует ячмень, затем, рожь, овес, гречиха, просо, кукуруза. Из технических культур весьма крупную роль играет сахарная свекла, распространенная, главным образом, в районах Киевщины, Подолии и Харьковщины, а также южных районах Волыни и Черниговщины; свекла дает ряд ценных отходов — жом, лист, кормовая патока и является фактором, содействующем рационализации системы полеводства. Картофель распространен преимущественно на севере (Черниговщина и Волынь с их песчаными почвами). Весьма развита в УССР культура подсолнечника, культивируемого в южных степных районах и Харьковщине и развившегося в размерах более,

чем в 10 раз превышающих довоенные. Лен распространен на юге (Екатеринославщина, Таврия), конопля в Полесье, рапс — в Подолии. Большое развитие в УССР издавна получило о г о р о д н и ч е с т в о и б а х ч е в о д с т в о, повсеместно распространенное. Разводятся: капуста, лук, огурцы, помидоры, баклажаны, стручковый перец, свекла. На бахчах (огородные культуры, вынесенные в поле) разводят — арбузы, дыни, огурцы, тыквы. Повсеместно распространено также с а д о в о д с т в о (вишня, слива, яблоня, груша и др.), приобретающее промышленный характер, главным образом, в районах Полтавщины, Черниговщины, Харьковщины. В Одесском районе и Молдавской АССР развито в и н о г р а д а р с т в о. Крупное значение в УССР имеет т а б а к о в о д с т в о, развитое, в особенности в Черниговщине и Полтавщине; почти половину общесоюзного сбора махорки давала УССР; менее распространены высшие сорта. Из отраслей животноводства на Украине значительное развитие получило свиноводство, дающее почти половину всей мясной продукции скотоводства УССР. Тонкорунное овцеводство в настоящее время представлено, главным образом, метисами различных пород и его восстановление является одной из важнейших задач животноводства УССР. Из грубошерстных распространена волошская овца и, затем, решетиловская. Крупный рогатый скот Украины принадлежит, преимущественно, к рабочему типу; общеизвестно распространение в Украине, в качестве рабочего скота, в о л о в. Коневодство, быстро развивающееся, особенно в степных районах весьма пострадало от разрушений империалистической и гражданской войны и УССР характеризуется недостатком лошадей. Из прочих отраслей сельского хозяйства следует упомянуть п ч е л о в о д с т в о, получающее промышленный характер в Черниговщине и Полтавщине и ш е л к о в о д с т в о в Мелитопольском районе.

План сел.-хоз. производства на 1931 г. предусматривает дальнейшее интенсивное развертывание социалистической перестройки с. хозяйства с завершением, в основном, процесса сплошной коллективизации, особенно, в степной части. На конец 1931 г. колхозами будет охвачено 72% хозяйства, по степи коллективизация закончена, охватив 94% хозяйств. Посевная площадь достигнет 30 млн. га. Площадь совхозов вырастет до 1,8 млн. га, колхозов — 18,8 млн. га. Число машинотракторных станций достигнет 320; процент тракторизации составит — 24%. Тракторов завозится 19 544 шт. (против 8 330 в 1930 г.); машиноснабжение выразится в сумме — 174 млн. руб. (против 52 млн. руб. в 1930 г.); минеральных удобрений завозится 652 тыс. тонн (в переводе на стандарт). Посевы технических культур вырастают до 3,3 млн. га (против 2,3 м. га в 1930 г.), кормовых до 2,7 м. га (против 1,4); кроме значительного роста посевов свеклы, удвоения посевов махорки, будет засеяно 760 га хлопка.

Развертывается разрешение животноводческой проблемы на тех же основаниях, на которых была разрешена зерновая проблема, т. е. на базе коллективизации и создания крупных совхозов. Крупный рогатый скот увеличивается на 13%, овцы на 17,5%, свиньи на 83%. Валовая продукция сел. хозяйства составит в 1931 г. 4 550 млн. руб. (рост на 17%): товарная — 1 442,6 млн. руб., в т. ч. совхозы — 220,4 млн. руб. и колхозы 884,8 млн. руб., т. е. обобществленный сектор даст свыше 75% всей товарной продукции сельского хозяйства Украины (против 45% в 1930 г.); при этом по линии земледельческого хозяйства обобществленный сектор даст 84,4% всей продукции.

Если в настоящее время Украинская ССР является одним из форпостов социалистического земледелия в СССР, то к концу 1931 г. весь огромный сельскохозяйственный массив УССР приблизится к полному завершению своей социалистической реконструкции, в невиданных темпах повышая свой производственно-технический уровень, обеспечивая СССР продукцией зернохлебов, технических и специальных культур.

Кустарная промышленность в УССР развита менее, нежели в ряде центральных районов СССР и крупного значения в экономике края не имеет. Сосредоточиваются кустарные промысла в районах наиболее густого населения, главным образом, в северо-западной полосе (до 85% всех кустарей): Полтавщина, Харьковщина, Черниговщина, Подолия.

К числу наиболее развитых кустарных промыслов относятся промысла, связанные с обработкой минеральных веществ, в особенности, гончарный промысел, распространенный в районах Полтавщины и Черниговщины, в связи с наличием залежей лепной глины (изготовление посуды серой и ярко окрашенной «поливанной»; наилучшими качествами отличается продукция кустарей Миргородского района), затем, производство кирпича и т. д. Значительное развитие получило пищевкусовое производство. Широко распространены также промыслы по обработке кожи: изготовление простого товара «полувала», шорно-седельное производство, овчинно-шубное и т. п. Развит был также кустарно-ткацкий промысел (изготовление холста, сукон, ручников, сетевязальный промысел и пр.), но значительно сократился в связи с внедрением фабрично-заводской продукции. Из прочих промыслов следует отметить деревообделочный, сосредоточенный в Черниговщине (телеги, сани, колеса, веялки, мелкие предметы) и не получивший развития в малолесной Украине, затем, производство корзин и плетеной мебели, изготовление различной утвари из рогоза (болотное растение типа камыша) наиболее развитое в Городищах и Лесной Слободке (сита, решета, коробы).

Сильно сократилось развитое ранее кустарное производство с.-х. орудий, особенно широкое распространение имели плуги, изготовленные харьковскими кустарями. Общая валовая продукция всей мелкой и кустарной промышленности составила в 1927/28 г. 1 132 млн. руб., число занятых лиц — 768 тыс. человек.

Лесное хозяйство не играет значительной роли в экономике УССР. Общая лесная площадь составляет 3 642 тыс. га, т. е. 8,4% всей территории республики; удобная лесная площадь — 3 269 тыс. га. Главная часть лесов расположена в лесостепной полосе (83%): Полесье, Правобережье и Левобережье.

Преобладают лиственные породы (64,6%); хвойные леса (2,38%) распространены с примесью березы и осины в районах Волыни, Черниговщины и Киевщины, с их подзолистыми почвами; лиственные располагаются на лесных суглинках; при этом, в местностях с большой гумусностью почвы, получают преобладание ясень, клен, липа. Леса Украины имеют, преимущественно, защитное и водоохранное значение; пятилетний план предусматривает проведение ряда мероприятий по укреплению и облесению песков и оврагов, создание защитных лесных полос и т. п., что должно увеличить лесной земельный фонд УССР на 5,7%. Общий фактический годовой прирост древесины выражается в размерах 7,2 млн. куб. м, при чем производительность одного гектара составляет лишь около половины нормальной. Потребление же

населением дров превышает 32 млн. куб. м, потребность в лесоматериалах свыше 9 млн. куб. м. В связи с этим, Украина лишь в небольшой части удовлетворяет свою потребность в лесной продукции за счет собственных лесных ресурсов. Валовая продукция лесного хозяйства (в ценностном выражении) составляет в 1930 г. 73 млн. руб., в 1931 г. — 77,1 млн. руб.

Расстроенное нерациональным ведением и хищнической вырубкой, лесное хозяйство УССР интенсивно восстанавливается. Кроме указанных мероприятий, план намечает проведение лесоустройства, лесоустройство защитных и дефицитных лесов за счет госбюджета, усиление охраны, развитие дровонасаждения и т. п.

Охота промышленного значения в УССР почти не имеет.

Рыболовство получает значительное развитие на черноморско-азовском побережьи, а также на больших реках (свыше 40 тыс. рыбаков с членами семей). Важнейшим рыбопромысловым районом является побережье Азовского моря, которое отличается малой соленостью, мелководностью, наличием многочисленных песчаных и ракушечных кос и т. п.; главнейшее значение имеет лов частиковой рыбы (сельдь, судак, лещ, тарань, окунь, сом, карп, сазан); из красной рыбы ловится, преимущественно, севрюга и осетр. На черноморском побережьи ловится скумбрия, кефаль, хамса (анчоус); анчоусы и сардинки отличаются высокими качествами. Рыболовство развито также в низовьях и лиманах Днепра и Днестра, где ловятся те же виды рыбы, что и в Азовском море. В реках ловится окунь, сазан, карась, щука, линь и т. п. Значительная часть рыбной продукции перерабатывается на консервы (бычки, скумбрия, кефаль и др.); крупная рыба идет на рынок, преимущественно в свежем или мороженом виде, мелкая солится, вялится, коптится и т. п. Морские рыбные промысла Украины являются крупной частью Азовско-Черноморского рыбопромыслового бассейна, имеющего большое общесоюзное значение.

Транспорт в УССР отличается значительным развитием, сравнительно с другими районами СССР. Строительство жел. дор., начавшееся со второй половины XIX века развивалось весьма интенсивно и в настоящее время УССР занимает первое место в СССР по густоте ж.-д. сети. Общая длина ж.-д. сети (без строящихся линий) составляет 13,7 тыс. км; на 100 кв. км приходится 3,0 км, тогда как по СССР в целом — 0,4 км. Особенно развита ж.-д. сеть в юго-восточном горнопромышленном районе, где образуется густое переплетение пересекающихся ж.-д. линий. Основные ж.-д. магистрали направляются с севера на юг, связывая УССР и ее морские порты с центральными и северными районами страны (Москва—Харьков, Москва—Воронеж—Ростов, Ленинград—Одесса). Не менее важны ж.-д. магистрали широтного направления, связывающие каменноугольные районы с железорудными и весь юго-восточный район с лесостепными районами с их сахарными и винокуренными заводами и т. п. (ж.-д. линии через Днепропетровск и Запорожье). Общая длина ж.-д. путей УССР составляет около 18% общесоюзной ж.-д. сети. Общий грузооборот ж. д. УССР достигает 100 млн. тонн. Основную массу грузов дает Донбасс, вырабатывающий мощные потоки угольных грузов, затем, крупное место занимает хлеб, лес, металл и друг. Быстрый рост тяжелой индустрии пред'являет повышенные требования к ж.-д. транспорту, который удовлетворяет их все с большим трудом. Критическими делаются участки, выводящие грузовой поток из Донбасса на северо-за-

пад и запад. Проблему увеличения провозной способности и удешевления перевозок массовых грузов проектируется разрешить путем сооружения двух сверхмагистралей—Мариуполь—Донбасс—Купянск—Москва и второй: Кривой Рог—Донбасс—Сталинград (соединяя Днепр и Волгу) этим путем разрешится задача снабжения центральных и северных районов углем, металлом и хлебом, а также создастся выход к морским портам продукции сельского хозяйства УССР. Пятилетним планом запроектирована достройка ряда линий: Нижне-Днепровск—Апостолово — 166 км, Гришино — Павлодар — 114 км, Прилуки — Новобелица — 169 км, Ворожба — Унеча — 245 км, Погребище — Цветково — 136 км, Ахтырка — Гадяч — 81 км, и ветвей: Таращанской, Ржищевской, Чигиринской и Германовской, линии эти частью обслуживают нужды тяжелой индустрии (Гришино — Павлодар), частью дают выход с.-х. грузам, проходя через районы с развитием зернового хозяйства и промышленно-технических культур. Из новых линий план предусматривал постройку линий внутри Донбасса (250 км), затем, линий: Федоровка — Скадовск (220 км), Армянск — Херсон (100 км) и Лохвицы — Прилуки (96 км); две первые линии пройдут через богатейшие зерновые районы, лишенные до сего времени жел.-дорожных транспортных связей. Сверх того, намечается постройка ряда ветвей (Журавлевка — Тульчин, Полтава — Зеньков, Чернигов — Пизовка и др.) и осуществление работ по восстановлению ж.-д. линий, мостов и проч. В 1931 г. будут строиться ж.-д. линии Унеча — Ворожба, Донбасс — Кривой Рог и Днепропетровский мост, для чего намечается вложить 24,2 млн. р.

Внутренний водный транспорт развит лишь по рр. Днепру и Ю. Бугу. Бывшие некогда важными торговыми путями реки Сула, Псел, Ворскла, Донец с притоками и др. — в настоящее время несудоходны. Общее протяжение водных путей бассейнов Днепра и Южного Буга составляет в пределах УССР — 9 424 км; из них судоходных — 2 344, сплавных — 1 987 км и участков с искусственными сооружениями — 1 842 км. Судоходное значение Днепра весьма понижалось его порогами, разделявшими Днепровское судоходство на две несвязанные части. Затопление порогов в результате сооружения Днепростроя, шлюзование Днепра и устройство в Запорожьи большого речного порта обеспечивают огромный рост судоходного движения по Днепру, превращающемуся в крупнейший непрерывный водный тракт юго-запада СССР. Пятилетний план предусматривает ряд мероприятий по восстановлению и реконструкции путей и флота, чтобы в 1933 году, после открытия Запорожского шлюза, Днепр смог бы принять мощный поток транзитного грузооборота. Основными видами грузов в настоящее время являются лес (сплав из БССР), хлеб и соль. Общий размер грузооборота Днепровско-Бугского бассейна к упомянутому 1933 г. достигнет 5 120 тыс. тонн.

План намечает также ряд больших работ, осуществление которых обеспечит широкое развитие организованного судоходного движения и сплава кроме Днепра (от Орши до Херсона) и Ю. Буга (от Вознесенска до Николаев), по другим рекам УССР, а именно: Припяти — от Мозыря до устья, Сожу — от Гомеля до устья, Десне — от Новгород-Северска до устья и Березине от канала до устья (в связи с переустройством Березинской системы). В 1931 г. по бассейну Днепра отпускается 16,6 млн. руб. на гидротехнические работы, сооружение складов, верфей, мастерских, портов, ремонтные работы, изыскания и исследования и т. д.

Главнейшими **морскими портами** УССР являются Одесса, Николаев, Херсон, Мариуполь, Бердянск. Через эти порты проходят значительные массы экспортно-импортных грузов (хлеб, уголь, лес, сахар, кукуруза, рефрижераторные грузы, машины и оборудование и т. п.), общий грузооборот быстро возрастает и к концу пятилетия превысит довоенные размеры (2 109,8 тыс. тонн по ввозу и 2 081,3 тыс. тонн — по вывозу). В связи с этим, выдвигаются задачи переустройства портов, развитие устройств, связанных с экспортными операциями (элеваторы, холодильники, плавучие зерноперегружатели, портальные краны, переустройство гаваней, механизация складочной работы и пр.), осуществление дноуглубительных работ, устройство набережных, а также развитие морского торгового флота (суда для насыпных и навалочных грузов, нефтеналивные, рефрижераторные, товаро-пассажирские). Особо следует отметить каботажные перевозки на Черном и Азовском морях, обслуживающие береговой товарообмен и подвоз экспортных (главным образом, хлебных) грузов к большим портам.

Общее протяжение безрельсовых дорог УССР составляет 208,6 тыс. км, из них 4,9 тыс. км (на 1/X—1928 г.) было покрыто каменной одеждой (2,3%). До развития ж.-д. строительства грунтовые дороги УССР (шляхи, сакмы) обслуживали значительный товарооборот; по ним проходили многочисленные обозы чумаков, перевозивших на волах рыбу и соль из приморских районов на ярмарки старой Украины. Строительство шоссе началось незадолго до жел.-дорожного строительства (Киево-Петербургское, Московско-Харьковское и др.). В настоящее время, в связи с огромным размахом социалистического переустройства сельского хозяйства и роста товарной с.-х. продукции, важнейшей задачей является интенсивное развитие автотранспорта, требующее соответствующих масштабов дорожного строительства. Улучшаются под'ездные безрельсовые пути сообщения с крупными промышленными и административными центрами, ж.-д. станциями, пристанями, сооружаются благоустроенные дороги в Донбассе, Запорожье и Криворожье, увеличивается протяжение каменных, железобетонных и др. искусственных сооружений. В 1931 г. вкладывается свыше 50 млн. руб. в строительство дорог общесоюзного и местного значения.

Междугородное и пригородное автобусное сообщение быстро развивается в УССР. Наиболее значительными по протяжению являются след. автобусные линии: Киев — Житомир (133 км), Киев — Чернигов (127 км), Днепрострой — Никополь (120 км), Днепропетровск — Никополь (105 км), Житомир — Звягиль (90 км), Днепропетровск — Павлоград (88 км), Днепропетровск — Запорожье (85 км), Мариуполь — Бердянск (81 км), и мн. др. К концу пятилетки число автобусных линий намечается довести до 189 с общим протяжением 5 961 км. В 1931 г. в УССР завозится 1 000 автомашин, в т. ч. грузовых — 725 шт., легковых — 100 шт и автобусов — 100 шт.

Следует отметить также **воздушные** сообщения, осуществляемые Акц. О-вом «Укрвоздухпуть» и значительное развитие аэрофотос'емок.

Коммунальное и жилищное хозяйство УССР отличается более высоким, нежели в других городах СССР, уровнем развития. Ряд крупных городов Украины обладает развитым коммунальным благоустройством. Столица УССР — г. Харьков представляет крупный городской центр европейского типа, отличающийся правильной распланировкой, широкими площадями и улицами, развитием трамвайного и автобусного движения, наличием водопровода, канализации, эл. освещения и т. д. По данным на 1927/28 г. протяжение трамвайных путей Харькова

составляет 69,7 км (по одиночн. колее), инвентарное число вагонов — 151; перевезено за год пассажиров — 51 665,9 тыс. чел.; число автобусов в Харькове 50 шт., перевезено пассажиров за год — 11 321,8 тыс. чел.; длина водопроводной сети — 185 км; подача воды — 6 939 тыс. куб. м.; длина канализационной сети — 96,7 км. Площадь городских земель Харькова 14 041 кв. км, зеленых насаждений — 194 кв. км; боен — 2, бань — 10, в т. ч. коммунальных — 3.

В Харькове сосредоточиваются высшие партийные и правительственные органы УССР (ЦК КП(б)У, ВУЦИК, СНК), многочисленные научные учреждения, научно-исследовательские институты, вузы, музеи, библиотеки и проч. культурные учреждения; здесь выстроен огромный «Дом госпромышленности», создана обширная сеть предприятий по культурно-бытовому обслуживанию трудящихся масс. Высоким уровнем благоустройства отличается, в особенности, Одесса (площадь гор. земель 42 тыс. кв. м, длина водопроводной сети — 423,2 км, подача воды — 15 122 тыс. куб. м, бань 15, в т. ч. коммунальных 8; длина канализационной сети — 159,5 км, длина трамвайной сети 128 км); этот город славится своей набережной, обилием зеленых насаждений (белая акация), архитектурными сооружениями и т. п. Высок уровень коммунального благоустройства и г. Киева (площ. гор. земель — 44,9 тыс. кв. м, зеленых насаждений — 200 км, сеть водопроводн. — 219,9 км, подача воды — 10,4 тыс. куб. м, бань — 8, в т. ч. коммунальных — 7; канализационная сеть — 189,5 км, длина трамвайной сети — 122,1 км), отличающегося живописностью расположения на берегу Днепра и обилием растительности; в Киеве находится Всеукраинская академия наук (ВУАН). Полтава отличается исключительным богатством зеленых насаждений. Из других городов УССР трамвай имеется в Николаеве, Житомире, Днепропетровске, Зиновьевске, Виннице. Необходимо поднять низкий уровень коммунального благоустройства в быстро растущих промышленных центрах, подтянуть этот уровень в многочисленных мелких городах УССР, а также обеспечить соответствие коммунального благоустройства и возрастающих потребностей населения крупных городов — все эти моменты обусловливают значительный размер капитальных вложений в коммунальное хозяйство УССР

В 1931 г. в коммунальное строительство УССР вкладывается 94 млн. руб.

Жилой фонд УССР в городах и поселениях городского типа составлял (по данным переписи 1926 г.) — 30 900 кв. м, из них 45% каменных и кирпичных строений, деревянных — 34% и прочих — 21%.

Общая жилая площадь составляет 1 203,8 тыс. кв. м, средняя душевая жилая норма к началу 1929 г. — 5,71 кв. м. Недостаток жилплощади особенно остро ощущается в Донбассе (жилая норма — 4,2 кв. м). В Одессе и Киеве, где использован значительный жилой фонд, отобранный пролетарской властью у буржуазии, жилая норма, сравнительно, высока (6,6 кв. м).

За истекшие годы уже развернуто в широких размерах рабочее жилищное строительство, в Донбассе выстроен ряд новых рабочих поселков и к концу пятилетки жилищная норма доводится до 6 кв. м. Однако, высокие темпы индустриального развития Украины, создание новых промышленных центров и расширение существующих требуют еще большего размаха жилстроительства. В 1931 г. в новое строительство обобществленного сектора вкладывается по УССР — 245 млн. руб.,

из коих по линии промышленности ВСНХ — 155 млн. руб. и по линии транспорта — 13.5 млн. руб.

Весьма важным элементом хозяйственного развития УССР и под'ема уровня материально-бытового обслуживания трудящихся масс является торгово-техническое строительство как по линии госторговли, так и кооперации. Значительные средства, вкладываются в развитие предприятий по первичной обработке сел.-хоз продукции, обслуживающих как экспорт, так и внутренний рынок. Строятся беконные фабрики, заводы колбасных и копченых изделий, салотопенные предприятия, хладобойни и холодильники, яично-птичные предприятия, фруктовые холодильники, станции предварительного охлаждения, сушильные и варочные пункты и т. д.; интенсивно развиваются также механические молокоперерабатывающие заводы, предприятия рыбоперерабатывающей индустрии, фруктово-овощные, перерабатывающие растительное сырье (хмелесушилки, трепально-чесальные мастерские и мочильные ямы для конопли, сараи для ферментации и хранения табаков и махорки) и т. п. Крупную роль играет также строительство по линии развития материальной базы товарооборота: зерновые элеваторы (портовые, линейные, терминальные), распределительные и портовые холодильники, склады овощехранилища, лавочное строительство и т. д.

Достигнуты крупные сдвиги и в деле развития общественного питания: расширена сеть общественных столовых, выстроены и строятся фабрики-кухни, сеть хлебозаводов расширяется с 12 до 37.

В 1931 г. капитальные вложения по потребкооперации УССР составят 88,4 млн. руб., из них: торгово-техническое строительство — 9,5 млн. руб.; хлебопечение — 9,4 млн. руб.; общественное питание — 26,7 млн. руб., пригородное хозяйство — 35,9 млн. руб.

В крупнейших масштабах развернуто в Украинской ССР социально-культурное строительство. Украинский народ создал богатую национальную культуру еще в дореволюционную эпоху, несмотря на гнет и преследования российского царизма (Тарас Шевченко, Котляревский, Квитко-Основьяненко, Марко Вовчок и др.); в советский период строительство культуры национальной по форме, пролетарской по существу, развернулось во всей своей широте.

Развитие **народного образования** характеризуется следующими показателями: дошкольными учреждениями охвачено в 1930 г. — 124,7 тыс. детей и в 1931 г. повышается до 741 тыс.; трудовая школа всеобщего обучения (I и II конц. и школы переростков) — в 1930 г. — 2 953,4 тыс. чел., в 1931 г. — 3 907,5 тыс. чел. Ликбезом охвачено неграмотных в 1930 г. — 5 080 тыс. чел.; малограмотных — 2 515,9 тыс. чел. и в 1931 г. — 5 588,4 тыс. человек. Проблема кадров получает значение центральной проблемы социалистического строительства УССР и разрешается большевистскими темпами; в вузах и втузах, в целом, число учащихся повышается с 62 тыс. (на 1/I 1931 г.) до 87 тыс. (на 1/I 1932 г.); во всех техникумах — с 127 тыс. до 186 тыс., в фабзавучах — с 60 до 103 тыс. чел.; в школах массового профобразования с 55 тыс. до 124 тыс. чел. Из 30 млн. населения УССР около 15 млн. чел. учится в трудшколах, семилетках, школах для неграмотных и малограмотных, различных курсах, вузах и проч.

Основными культурными центрами УССР являются Харьков, Киев, Одесса; каждый из них имеет университет, давший крупных ученых; около сотни научно-исследовательских институтов развивают интенсивную работу. Научная деятельность руководится Всеукраин-

ской академией наук, Институтом марксизма и Всеукраинским институтом труда. В Харькове и других городских центрах УССР расширяются и строятся новые научные, научно-исследовательские учреждения (химический институт, математический, микробиологии, марксизма и ленинизма, биохимический институт, Днепропетровский музей, институт органической химии, геологический институт, всеукраинская библиотека в Киеве и т. п.). Бюджет народного образования УССР составляет в 1931 г. — 410 млн. руб., из них на капитальное строительство направляется — 77,5 млн. руб. Расходы по линии научно-исследовательских работ соствляют 36,5 млн. руб., из них на капитальное строительство — 11,2 млн. руб.

Значительные успехи достигнуты и в деле **здравоохранения.** Количество больничных коек в городах составляет в 1930 г. —21 195 коек, повышаясь в 1931 г. — до 24 055; в сельских местностях: с 17 553 в 1930 г. до 19 356 в 1931 г. Широко развернута работа санитарно-бактериологических институтов и лабораторий, учреждений по охране материнства и младенчества (сеть ясель в городах — охв. 36 тыс. детей в селах — 500 тыс.), домов отдыха, санаторий, диспансеров и т. д.

В 1931 г. в Харькове и Киеве расширяются и строятся: институт охраны здоровья, институт биологии и паталогии, морфологии и патологии им. Мечникова, туб. институт, эндокринологический, ортопедический, переливания крови и др. Следует отметить лечебнокурортное значение лиманов близ Одессы, вода которых (лиманная рапа) обладает целебными свойствами; целебные грязи имеются в районах Изюмском, Миргородском, Бердянском и др. Бюджет здравоохранения УССР в 1931 г. составит — 240,6 млн. руб., из них на капитальное строительство направляется — 65,4 млн. руб. Значительная часть вновь строящихся больниц, поликлиник, диспансеров, санит.-дезинф. станций сооружается в Донбассе.

Особое внимание обращено на развитие социально-культурного строительства в обобществленном секторе сельского хозяйства, где значительно расширена школьная сеть, организуется свыше 1 100 мед. пунктов, 200 амбулаторий и т. п.

Народно-хозяйственный комплекс Украинской ССР в исключительно быстрых темпах развертывает свое социалистическое преобразование. Основные пути развития реконструктивных процессов — электрификация, мощный под'ем горно-металлургической индустрии и машиностроения, химизация, социально-экономическая и производственно-техническая реконструкция сельского хозяйства с высокими темпами коллективизации, тракторизации, минерализации и пр., реконструкция транспорных связей и т. д. — находят в УССР весьма благоприятное сочетание факторов естественно-исторического порядка. Размах социалистической индустриализации перестраивает экономическую структуру УССР, преобразуя ее в мощный индустриально-аграрный район. В перспективе, Украинская ССР повышает свое значение одного из основных центров производства орудий и средств производства в СССР, играя крупнейшую роль в общем процессе индустриализации Советского Союза. Создание второй угольно-металлургической базы на востоке, под'ем производительных сил Урала, Сибири, Казакстана отнюдь не снижает темпов индустриального развития УССР, которая уточняет и специализирует свои народно-хозяйственные функции в системе межрайонного разделения труда и в значительной степени содействует указанному под'ему восточных районов.

Возрастает также значение УССР как поставщика сельскохозяйственной продукции, особенно, по линии интенсивных и экспортно-зерновых культур и животноводства, как для внутреннего потребления, так и заграничных рынков.

Развивая и создавая ряд крупнейших энерго-производственных комплексов, осуществляя строительства мирового значения, завершая к концу пятилетия социалистическую реконструкцию своего мощного сельскохозяйственного массива, Украина поднимает развитие своих производительных сил на высшую ступень и четко определяется в составе СССР, как один из решающих опорных пунктов построения социализма в советской стране.

В разрешении этих огромных задач решающую роль будет играть успешное выполнение заданий народно-хозяйственного плана УССР на 1931 г.

Сочетание революционного энтузиазма рабочего класса и колхозников с силами преданной делу социализма науки под стальным руководством ВКП(б) обеспечит полное осуществление этого плана и тем обеспечит решающую победу социалистического строительства по линии индустрии и сельского хозяйства всего Советского Союза.

БЕЛОРУССКАЯ ССР.

Белорусская ССР образована в 1919 г., в основном из б. Витебской, Минской и Могилевской губ. на территории в 126 тыс. кв. км, граничащей на западе с Польшей и Латвией, на востоке — с Западной областью и на юге — с Украиной. В административном отношении БССР разделена на 101 район с центром в г. Минске. Сельсоветов 1 419.

Вековая борьба между Россией и Польшей за обладание Белоруссией окончилась в XVIII в. присоединением последней к России. Эксплоатация белорусского крестьянства польским паном сменилась эксплоатацией русским помещиком. Период капитализма оказал незначительное влияние на хозяйственную физиономию края — Белоруссия продолжала оставаться сельско-хозяйственной страной с мелким истощенным крестьянским хозяйством и слабо развитой промышленностью. Царское правительство, смотревшее на Белоруссию, как на окраину, почти не заботилось о ее хозяйственном развитии. В настоящее время сельское хозяйство является главной отраслью народного хозяйства БССР и характеризуется высокой интенсивностью и специализацией по пропашным культурам (картофель), льну и продуктивному животноводству (молочный скот и свиньи). Однако, быстро развертывается и индустриализация Белоруссии. Промышленность БССР характеризуется, во-первых, тем, что основной ее базой является местное с.-х. и лесное сырье, а во-вторых, что особенное развитие, в силу ряда исторических причин, получила мелкая и кустарная промышленность.

БССР расположена на равнине, с уклоном к югу, с наибольшей возвышенностью в северной части, где проходит Витебская гряда (250 м над уровнем моря), являющаяся водоразделом рр. Зап. Двины и Днепра. Эта часть усеяна крупными холмами и глубокими долинами со множеством озер и быстротекущих рек.

Средняя часть рек богата увалами, озерами и торфяными болотами, образовавшимися на месте затянутых мхами озер. Наконец, южная часть (Полесье) — бассейн р. Припяти — это равнина, бывшее внутреннее пресноводное море — богатая илистыми, медленно текущими речками и необозримыми трясинами, среди которых местами возвышаются песчаные холмы, покрытые сосновыми лесами, единственно удобные места для жилья. Весь этот рельеф — результат бывшего здесь ледника, оставившего после себя большое разнообразие **почвенного покрова,** с преобладанием песчаных почв, супесей и суглинка, особенно в южной части республики. **Количество осадков** в БССР значительно (в среднем до 650 мм в год), среднегодовая температура 5,5°. В общем, **климат** республики относится к мягким, в чем сказывается влияние Балтийского моря. Климатические условия чрезвычайно благоприятны для развития речных систем и озер. По территории БССР проходят такие крупные **реки,** как Зап. Двина, Днепр.

Припять, Березина. В общем речная сеть густа. На 1 000 кв. км территории приходится 230 км рек при 17 км по СССР. Озера многочисленны — до 2 000 озер и расположены преимущественно в северной части; особенно выделяются размерами оз. Нещедра — 29 кв. км, Освейское — 46 кв. км, Лукомольское — 33 кв. км и Князь — 49 кв. км (Полесье).

В далекие времена, в XVI — XVII в., почти вся БССР была покрыта непроходимыми лесами — на севере еловыми, на юге, в Полесье, — сосновыми и смешанными — в остальной части. В настоящее время леса покрывают всего одну четвертую часть БССР. Однако и теперь лес имеет в хозяйстве республики совершенно исключительное значение, занимая значительные пространства на юго-западе и в центре, в районах Минска и Бобруйска.

Полезными ископаемыми БССР бедна. Главное место занимает торф. Из 2 000 тыс. га заболоченных площадей пригодными для промышленных целей является около 500 тыс. га с запасом воздушно-сухого торфа до 1,2 млрд. тонн. Основные торфяные массивы лежат на севере республики. Промышленное значение имеют залежи цемента около ст. Коммунары, фосфоритов — в районе Климовичей, кварцевых песков — по р. Сожа Гомельского района. Оршанские известняки и доломиты в районе ст. Дараганово. В некоторых местах Могилевщины встречается болотная железная руда. Следует отметить наличие в БССР минеральных источников: железистые ключи в Витебском районе и Могилевском, серно-железистые источники в районе г. Лепеля; серные воды в Невельском районе; углекисло-железистые ключи в районе Орши.

Население БССР исчисляется в 5 178 тыс. чел., в том числе городского 924 тыс. чел. или 17,8%. Удельный вес городского населения близок к среднему по СССР. Население в рабочем возрасте (15 — 59 л.) 2 764 тыс. чел., из них в городах 557 тыс. чел. или 21,2%. БССР по плотности населения должна быть отнесена к сильно уплотненным районам: 24,3 чел. на 1 кв. км. РСФСР имеет плотность 17 человек. По плотности сельского населения БССР относится к аграрно-перенаселенным районам. По национальности — в подавляющем большинстве, население — белоруссы (80,6%), русские — 7,7%, евреи — 8,2%, поляки — 2%, украинцы — 0,7%. Административный центр БССР — г. Минск с населением до 140 тыс. чел. По населению БССР занимает в СССР 3,2%.

Городов и городских селений в БССР 115, из них наиболее крупными являются после Минска Гомель с 90 тыс. чел., Витебск — 100 тыс. чел., Бобруйск — 52 тыс. чел., Могилев — 52 тыс. чел., Орша — до 24 тыс. чел., Полоцк — 27 тыс. чел., Мозырь — 11 тыс. чел. Особенностью поселений БССР является большое количество (свыше 200) «местечек», в прошлом — мест сельского жительства еврейского населения, которому царское правительство закрыло доступ в сельские селения общего типа.

Плотность сельского населения БССР снижается в направлении с востока на запад. На юго-востоке — большие деревни в 50 и более дворов, в то время, как в Полесье преобладают выселки и хутора. Последние особенно привились в Витебском районе.

Вследствие отсутствия важнейших видов сырья и в связи с окраинным положением — **фабрично-заводская промышленность** Белоруссии была в довоенное время на чрезвычайно низком уровне развития, в то время как мелкая и кустарная получили значительное развитие, и, главным образом, по линии обработки продуктов сельского хозяйства и лесного сырья. Ее продукция составляла до 72% всей продукции про-

мышленности БССР, в то время как в Европейской России фабрично-заводские предприятия давали до 65% от всей продукции промышленности. Октябрьская революция, прежде всего отозвавшаяся на положении белорусского крестьянства, которому она дала до 1 млн. га быв. помещичьих земель, в корне изменила и промышленную экономику БССР, поставив перед народным хозяйством задачу индустриализации края, исходя не только из наличия местных сырьевых ресурсов, но и других элементов производства: энергетической базы, пограничного положения БССР, наличия большого количества рабочих рук, путей сообщения и т. д. В результате перед промышленностью, и в особенности текстильной и металлической, открылись широкие перспективы.

Валовая продукция цензовой промышленности в 1930 г. исчисляется в 287 млн. руб., при чем 129,1 млн. руб. или 45% приходится на долю группы «А» — производства средств производства и 55% или 158,17 млн. руб. на предметы потребления, гр. «Б». По удельному весу продукции Республика занимает в СССР 1,5%. Основные отрасли: металлообрабатывающая, деревообрабатывающая, кожевенная, швейная, спичечная, текстильная, бумажная. Основные промышленные районы — Гомельский, где сосредоточена металлообрабатывающая, деревообрабатывающая, спичечная, стекольная и пищевкусовая промышленности; Витебский — текстильная, швейная, кожевенная и металлическая; Бобруйский — металлообрабатывающая; Борисовский — спичечная, стекольная и деревообрабатывающая; Минский — металлическая и швейная и Могилевский — текстильная, искусственного волокна и деревообрабатывающая.

Общее число лиц, занятых в цензовой промышленности, определяется в 83 тыс. человек или 1,7% по СССР, из них рабочих до 45,6 тыс. чел.

Энергетическая база БССР характеризуется значительно напряженным фондом древесины, богатыми залежами торфа, запасы которого исчисляются до 1,2 млрд. тонн и громадной площадью движущейся водной массы, мощность коей, ориентировочно, исчисляется свыше 120 тыс. лош. сил. Топливом служат, главным образом, дрова (8 354 тыс. куб. м), торф (705 тыс. тонн) и дальнепривозный уголь (596 тыс. тонн). Топливный режим отмечает усиление потребления торфа и падение дровяного топлива. Водная энергия использована в слабой степени, мощность установок всего около 12 тыс. лош. сил. В 1929 г. мощность всех станций БССР не превышала 15,4 тыс. квт. В 1931 г. в электрификации БССР наступает решительный перелом. Вступила в действие Осиновская районная станция 1-й очереди, мощностью 20 тыс. квт. в Оршанском районе; дооборудываются городские станции в Гомеле, Минске и пр. Вся мощность РЭС, сельских и местных станций составит в 31 г. до 51 тыс. квт. Большинство станций работают на торфяном топливе. **Сырьевой базой** промышленности является ее лес и сельское хозяйство (лен, кожи, картофель). Металлопромышленность, получившая за последнее время значительное развитие (с.-х. машиностроение), и текстиль, ная работают на привозном. Минеральные ископаемые особой роли не играют в виду их незначительных запасов (песок, глина, известь).

Основной **проблемой пятилетнего плана** развития промышленности БССР является усиление индустриализации республики путем как развития производств, перерабатывающих местное лесное, с.-х. и минеральное сырье, так и производств, базирующихся на завозном сырье. Специализация промышленности БССР направлена в сторону развития металлообрабатывающей, деревообрабатывающей, спичечной, кожевенной, швейной и текстильной промышленности.

Капитальное строительство направлено, главным образом, по линии машиностроения, текстильной, швейной, керамической и торфяной промышленности. Сооружается ряд крупных предприятий: в Витебске швейная и чулочная фабрики; завод с.-х. машин и ф-ка искусственного волокна; Кручевский цементный завод и т. д. Размер вступающего в эксплоатацию основного фонда определяется в 37 млн. руб. и весь фонд достигнет 44 млн. руб. На новое строительство ассигнуется 82 млн. руб., в частности — на лесохимический комбинат в Бобруйске, на картонную фабрику в Витебске, мешечно-брезентовую в Полоцке.

В связи с наростающей потребностью в электроэнергии — темпы электрификации усиливаются: на Осиновской РЭС 2-й очереди 24 тыс. квт. Проектируется постройка 2-й районной станции — Гомельской, мощностью до 40 тыс. квт.

Реконструкция существующих предприятий проходит, главным образом, по бумажной и металлообрабатывающей промышленности. Расширяется Бобруйский чугунно-литейный завод, Минские вагонные мастерские; механизируются стекольные заводы и т. д.

Продукция цензовой промышленности в 1931 г. возрастает на 116% и поднимается до 605 млн. руб., в том числе по «А» — 242 млн. руб., по «Б» — 362 млн. руб.

На третий год пятилетки активизированы рабочие массы БССР; на большинстве предприятий организованы ударные бригады, проводится социалистическое соревнование, давшее свои результаты в ликвидации ряда прорывов. Методом встречного промфинплана выявляется действительная мощность производства, благодаря чему производственные программы значительно расширяются.

Сельское хозяйство БССР характеризуется высокой интенсивностью со специализацией по картофелю и техническим культурам (лен) и продуктивному животноводству (свиноводство).

Основными с.-х. районами БССР в связи со специализацией ее сел. хозяйства являются: Полоцкий и Витебский — льноводные; Полесье — экстенсивное животноводство; средняя полоса республики — картофельно-животноводческий.

Посевные площади в 1930 г. исчислены в 3 587 тыс. га, при чем зерновые занимают 72,9%, лен—4,8%, картофель—14,0% и травы—6,3%. Структура посевов характеризуется снижением удельного веса зерновых культур и ростом льна и кормовых. Белорусский лен отличается высокими техническими качествами и идет на экспорт. Продукция растениеводства занимает 2,7%, а в с.-х. продукции республики—38,8%.

Животноводству принадлежит исключительное значение, так как на его долю приходится свыше половины всей с.-х. продукции БССР — 61,2%. Стадо БССР на 1930 г. исчисляется: коров 1 168 тыс. гол., свиней 1 542 тыс. и рабочих лошадей 841,5 тыс. гол. По коровам БССР занимает 4,4% и по свиньям 13,1%, что свидетельствует о сравнительно высоком значении стада БССР в СССР.

После завершения процесса организационного укрепления колхозов уровень коллективизации закрепился на 15%. В 1931 г. будет доведен до 35%. Колхозам принадлежит 558 тыс. га, что составляет по БССР 25,5% посевных площадей. Размер колхоза в среднем 250 га. Новых колхозов организовалось 576. Преимущественной формой колхозов являются сельскохозяйственные артели. В колхозах 8,7% всех коров БССР, до 10% рабочих лошадей и до 2,4% — свиней.

Строительство совхозов идет быстрым темпом. Всего на территории БССР до 160 совхозов с посевной площадью в 56,4 тыс. га. Об-

щая земельная площадь совхозов исчисляется в 186,4 тыс. га; наибольшее количество гос. хозяйств объединено Белсельтрестом, Свинтрестом, Семтрестом и Льнотрестом. Снабжению с.-х. машинами уделяется серьезное внимание. Завоз с.-х. машин установлен в 5,7 млн. руб. без тракторов, которых БССР имеет 1 050 штук. Минеральных удобрений вложено до 100 тыс. тонн. Особое значение в связи с естественными условиями в БССР имеют мероприятия по мелиорации. Мелиоративные работы до революции государственного значения не имели. Между тем без осуществления мелиорации в широком масштабе проблема культурного с.-х. строительства БССР неразрешима. Осушение может дать до 2 млн. га новых земель, что для аграрно-перенаселенной республики, где в довоенное время было сильно развито переселение и эмиграция за границу — является серьезным земельным фондом. В 1930 г. подвергнуто мелиорации 39 тыс. га. Землеустроительные мероприятия охватывают свыше 1 900 тыс. га. Индустриализация сельского хозяйства развивается по линии переработки молочных продуктов, картофеля, фруктов, овощей и первичной переработки льна. Огородничество, сильно развитое и имеющее большое как промысловое, так и потребительское значение в условиях дефицитного зернового баланса БССР, охватывает 12 тыс. га.

Основными кустарными районами БССР являются — Витебский, Могилевский и Минский. В Минском развит гончарный, экипажный и бондарный промысел; в Витебском — сапожный, столярный, смолокуренный, угольный; в Могилевском — гончарный, сапожный. Этим районам принадлежит свыше 70% кустарной продукции. Кроме того, развиты кузнечный и слесарный промыслы, выделка черепицы, кирпича, жерновов, изделий из щетины и щепного товара. Кустарная промышленность продолжает занимать значительное место в БССР: по удельному весу в кустарной продукции БССР первое место принадлежит обработке дерева (17,7%), затем производству одежды (9,4%), кожевенному промыслу (8,6%).

Продукция кооперированных кустарей составляет 63 млн. руб. В условиях аграрной перенаселенности — **отходничество** имело большое значение как источник заработка сельского населения с одной стороны и ослабление конкуренции избыточных рабочих рук внутри самого края — с другой. Отход направлялся, главным образом, в Донбасс, Украину и центральные губернии на сплав и строительные работы. В 1930 г .отход дал около 200 тыс. человек.

Леса являются основным богатством БССР; около половины всех доходов республики получается от лесного хозяйства. Общая площадь под лесами 3 684 тыс. га, из них удобной 2 789 тыс. га. Наиболее лесистые районы — Минский, Бобруйский и Мозырский. Преобладающие породы, до 45%, ель и сосна. Из лиственных — береза, осина, ольха. Местами встречается дуб, граб, вяз, клен. Леса дают разнообразный материал — бревна, шпалы, клепку, гонт, фанерные кряжи, дрова и т. д. Годичный отпуск древесины — 16,4 млн. куб. м. На лесозаготовках занято до 110 тыс. человек. Вывозка заготовленной древесины ведется сплавом по Зап. Двине, Березине, Припяти, Днепру, Сож и др. более мелким; лесовозных веток мало; зимой — вывозка гужом. Значительная часть продукции идет на транспорт.

Помимо основной продукции Белорусские леса дают значительное количество лесной дичи и зверя, но промышленное значение этого промысла невелико.

Реки и озера БССР богаты рыбой. Рыболовное хозяйство сосредоточивается в южной части — Минский и Мозырский районы — (прудовые) и в северной — Полоцкий — озерные. Количество рыбной продукции по линии Белрыбы и потребкооперации на 1931 год определяется в 42 тыс. центнеров, из коих до 3 тыс. центнеров идет на экспорт. Заслуживает внимания Жидковическое прудовое хозяйство, в составе 56 прудов на территории в 1 000 га.

Жел.-дорожными путями БССР обеспечена сравнительно хорошо: на 1 000 кв. км приходится 20,2 км путей при средней по Европейской части СССР 20,8 км. Дороги по преимуществу транзитного значения по связи с европейскими странами. Общее протяжение 2 549 км.

Основными предметами вывоза являются — лен, картофель, скот, продукты животноводства, а ввоза — хлеб, мука, уголь, соль, металл, керосин, сахар, искусственные удобрения.

По обеспечению **водными путями** БССР находится на одном из первых мест в Союзе: на 1 000 км приходится 230 км рек при 16 км в среднем по СССР. Однако, судоходными являются из 29 815 км только 10 791 км. Речная сеть чрезвычайно богата — до 3 560 названий отдельных рек и речек. Главными водными путями являются: Днепр, Зап. Двина, Припять, Сож, Березина, Бесять, Неман. Громадные заболоченные пространства вызвали необходимость проведения особых осушительных каналов — их длина доходит до 3 600 км. Особо отмечается значение Березинской системы, как связи Днепровской системы с бассейном Зап. Двины.

Состояние **безрельсовых дорог** неудовлетворительное — значительная изношенность полотна и дорожных сооружений. Между тем значение в хозяйстве БССР шоссейной и грунтовой сети велико. Общее протяжение безрельсовой сети до 23,5 тыс. км, из коих шоссе 1 016 км. **Автотранспорт** развит слабо. В 1931 г. новых машин прибавляется около 300 шт.

Коммунальное хозяйство БССР стоит на низкой ступени развития; при высоте основного капитала на 1 жителя по СССР в 94,2 р. — БССР имеет 45,5 руб. Водопроводы имеются лишь в некоторых крупных центрах: Минск, Могилев, Витебск, Гомель, Мозырь, Полоцк, Бобруйск. Их мощность недостаточна; водоснабжением охвачено не более $^1/_3$ населения. Канализации не было ни в одном городе — проводится в Минске, Витебске и Гомеле. Трамвай имеется в Витебске и Минске. Автобусное сообщение вследствие плохого состояния мостовых (в большинстве незамощенных) развивается слабо; автобусный парк в 1931 г. увеличивается на 25 машин. Коммунальные электростанции (18 станций) имеют общую мощность около 15 тыс. квт. Наиболее мощные из них — в Минске — 7 тыс. квт., Гомеле — 5 тыс. квт., Бобруйске — 1,5 тыс. квт. Затраты направляются преимущественно на строительство канализации, водопроводов и бань, при чем главная часть затрат падает на Минск как пролетарский центр, затем — на Гомель.

Жилищное строительство ведется почти исключительно обобществленным сектором; затраты в 1930 г. выражаются в 10 млн. руб., Для удовлетворения жилой нормой в 5 кв. м вновь вовлекаемых рабочих (13 тыс. чел.), для подтягивания отстающих на покрытие износа фонда в 1931 г. будет выстроено новой жилплощади 280 тыс. кв. м. Основное жилстроительство ведется в промышленных центрах с учетом требований нового быта.

Рост **товарооборота** обобществленного сектора и охват потребкооперацией взрослого населения до 81% в городе и 34% в селе — яв-

ляется основой реконструкции технической базы в товарообороте. Строятся мясные комбинаты в Орше, Витебске; скотобойные и колбасные фабрики в Минске и пр.; холодильники в Минске и Гомеле; мельницы, хлебозаводы — в Витебске, Гомеле и Бобруйске; фабрика-кухня в Минске; яично-птичный комбинат — в Полоцке и т. д.

Экономическая отсталость БССР в прошлом создала низкий **культурный** уровень населения. Октябрьская революция вскрыла широкие возможности культурного развития для всех национальностей, населяющих БССР. Однако, количество неграмотных доходит еще до 500 тыс. человек.

Начальным обучением охвачено 92%. Детские сады расширяются до охвата 4 000 детей; детскими домами охвачено 6 тыс. и дошкольным воспитанием 77 тыс. детей. На рабфаках учится 1 500 человек.

На территории БССР находятся: в Минске — Белор. гос. университет, Комвуз, С.-Х. академия, Ветеринарный ин-т в Витебске; ряд техникумов различных специальностей. Из научно-культурных организаций следует отметить Гос. библиотеку с фондом свыше 300 тыс. томов, Гос. музей и Белорусский научно-исследоват. ин-т сельского и лесного хозяйства. БССР имеет ряд государственных театров (в Минске, Витебске). Кинопроизводство находится в руках Белгоскино. Общий бюджет народного просвещения БССР — около 80 млн. руб.

Неблагоприятные природные условия, способствующие развитию всякого рода эпидемий, требуют особого внимания к делу народного **здравоохранения** БССР. Больничная сеть доводится до 6 800 коек, из них в городах 4 772 и в сельских местностях 2 398. Врачебных участков 350. На 1 врачебный участок в сельских местностях приходится 12,4 тыс. жителей и на одну сельскую больницу 34,3 тыс. жителей. Количество врачей увеличивается настолько, что на 1 врача приходится 2 998 чел. против 3 579 в 1930 году.

Бюджет БССР исчисляется в 257 млн. руб., что составляет против 1930 г. рост в 80%. Главная часть средств направляется по линии хозяйственно-производственных расходов — 45,3% и 28,8% — социально-культурных. Расход на душу населения выражается в 49,6 руб.

Высокие темпы индустриализации и технической реконструкции сельского хозяйства, возможные только при широком применении обобществленного труда, в корне изменяют экономику БССР. Крупная промышленность, специализируясь на деревообрабатывающем, машиностроительном и текстильном производствах, имеет все данные для своего развития. В сочетании с интенсивным сельским хозяйством она превращает БССР из сельскохозяйственной, преимущественно, страны с широко развитой мелкой промышленностью — в индустриально- аграрную, опирающуюся на свою мощную энергетическую базу.

ЗАКАВКАЗСКАЯ СФСР.

Расположенная в южной части т. н. Кавказского перешейка, **Закавказская** СФСР [1]) была образована в 1922 г. в составе Советских Социалистических республик Азербайджана, Армении и Грузии, и при организации СССР вошла в него полноправным членом на равных основаниях с РСФСР, Украинской ССР и БССР. Образована ЗСФСР из бывш. губерний — Бакинской, Елисаветпольской, Эриванской (без Сурмалинского у.), Тифлисской с б. Закатальским окр., Кутаисской, Сухумского окр. и части Батумского. С севера ЗСФСР граничит с Северо-Кавказским краем и Дагестанской АССР; с юга — государственная граница СССР отделяет ее от сопредельных Турции и Персии; с запада — территория Закавказья омывается Черным морем, с востока — Каспийским.

По современному административному составу ЗСФСР представляет сложный национально-государственный комплекс, образующийся из: 1) Азербайджанской ССР, с входящими в ее состав — Нахичеванской АССР и автон. обл. Нагорного Карабаха. 2) ССР Армении и 3) ССР Грузии, с входящими в состав последней: Аджарской ССР, Юго-Осетинской авт. областью и об'единенной с Грузией на договорных началах Абхазской республикой. Общее число районов — 148, сельсоветов — 2 516, городов — 47. Краевым центром ЗСФСР является г. Тифлис.

Территория ЗСФСР составляет 187,1 тыс. кв. км. Часть Кавказского перешейка, занятая в северной части складками высочайшего главного Кавказского хребта, на юге же и юго-западе хребтами и плоскогорьями Малого Кавказа, имея обширные низменные и возвышенные пространства, Закавказье в отдаленные еще эпохи заселяется человеком и представляет один из древнейших очагов человеческой культуры

Расположенное на стыке Европы и Азии, являясь одной из тех областей, через которые прокатывались великие волны народов, выходивших в различные исторические эпохи из стран азиатского материка, Закавказье, в течение ряда веков служило ареной борьбы западной, средиземноморской культуры (Греция, Рим, Византия) с мощным влиянием Востока (персы, арабы, турки, монголы и др.). Его историческое прошлое отличается исключительно бурным характером, насыщено многочисленными драматическим событиями, возвышением и падением мощных государственных образований, сменой народов и культур, расцветом и упадком хозяйственной жизни. Народности са-

[1]) В настоящем очерке даются лишь краткие суммарные данные по ЗСФСР в целом (основные статистико-экономические показатели, пути реконструкции главнейших отраслей народного хозяйства, значение края в народно-хозяйственной системе СССР).

Более подробные сведения о природных условиях, истории развития, отраслях хозяйства и культуры и пр.—приводятся ниже, в отдельных очерках по составляющим ЗСФСР республикам—Грузинской, Армянской и Азербайджанской ССР.

мых разнообразных этнических групп населяли и господствовали в Закавказьи. И в настоящее время национальный состав Закавказья отличается значительной пестротой — наряду с потомками яфетических и индоевропейских групп, его территория населена и народностями тюркской (турецкой) ветви.

Весьма разнообразны естественно-исторические условия края, с чем связано и значительное разнообразие хозяйственных систем и уровней экономического развития различных районов. До последнего времени, в ряде районов распространено было примитивное кочевое и полукочевое скотоводческое хозяйство с патриархально-родовыми бытовыми пережитками; в непосредственной же от него территориальной близости образовался такой мощный индустриальный комплекс американских масштабов, как бакинская нефтепромышленность, в котором, опережая Европу, реализуются достижения новейшей американской промышленной техники. Интенсивное, высоко товарное земледельческое хозяйство на искусственно орошаемых землях, с развитием ценнейших технических и специальных культур, соседствует с экстенсивными формами хозяйства в районах неполивного земледелия. Однако, за последние годы развертываются процессы социалистической индустриализации Закавказья, на основе широкого использования его богатейших энергетических и недровых ресурсов и запасов сельскохозяйственного сырья. Развивается интенсивная социалистическая перестройка сельского хозяйства, создается крупное коллективное земледельческое и скотоводческое хозяйство, с решительным подавлением и ликвидацией на основе сплошной коллективизации кулацко-капиталистических слоев и окончательным высвобождением широких трудящихся масс от влияния националистических и религиозных предрассудков. Дальнейшее развитие этих реконструктивных процессов обеспечивает вовлечение всего края, в целом, в интенсивный хозяйственный рост, обеспечивает быстрый экономический и культурный под'ем отсталых районов и ликвидацию прежних резких контрастов в степени и характере хозяйственного и культурного развития.

(Подробно о природных условиях, истории хозяйственного развития и т. д. см. ниже, в специальных очерках республик ЗСФСР).

Население ЗСФСР по переписи 1926 г. составляло — 5 861 тыс. чел. в т. числе городское — 1 408 тыс. чел., в 1930 г. население составляло 6 344,8 тыс. чел. Плотность 34,2 чел. на 1 кв. км, превышая среднюю плотность РСФСР и СССР.

Крупнейшими городскими центрами ЗСФСР являются гг. Баку (453 т. ч.) и Тифлис (294 т. ч.). Из прочих городов более чем 50 тыс. населения имеется лишь в г. Гандже (70,9) и Эривани (64,6) и около этого количества в Кутаисе, Батуме и Ленинакане.

Национальный состав отличается исключительным разнообразием. Более всего в Закавказьи живет грузин (31%), тюрок (29%) и армян (23%).

Прочие народности представлены значительно меньшим числом населения: русские — 6%, осетины — 2%, талыши — 1,3%, курды и езиды — 1,1%, абхазцы — 1%, греки — 1%, евреи — 0,5%, евреи горские и грузинские — 0,5%, затем персы, айсоры, карапапахи, немцы, лезгины, авары, удины, цахуры и т. д.

Основные массивы главных народностей — грузин, тюрок и армян сосредоточиваются на территории соответствующих республик, распространяясь, однако, и на территорию соседей, в особенности армян-

ское население, около половины которого живет вне пределов Армянской ССР.

В промышленности ЗСФСР огромную роль играет бакинская нефтепромышленность, имеющая крупнейшее общесоюзное и даже мировое значение (см. Азербайджанская ССР). Общая стоимость валовой продукции всей промышленности ЗСФСР в 1930 г. составила 837,1 млн. руб., из коих продукция «Азнефти» — 506,4 млн.; продукция всех отраслей гр. «А» — 630,2 млн. руб.; гр. «Б» — 207 млн. руб.; продукция «Закмедь» — 6,1 млн. руб. Число рабочих (средне-годовое) — 87,4 тыс. чел., из них в Азнефти — 41,3 тыс. чел. Закмеди — 2 тыс. чел.

Пятилетним планом намечен интенсивный темп индустриализации ЗСФСР, более высокий, чем в среднем по Союзу. Рассматривая Закавказье как целостный хозяйственно-территориальный комплекс, план исходит из задачи создания в ЗСФСР крупной индустрии на основе широкой утилизации огромных запасов гидроэнергии, максимального использования богатых недровых ресурсов для развертывания горной и горнозаводской промышленности (нефть, каменный уголь, цветная и черная металлургия и ферро-марганец, химическая — на базе дешевой гидроэнергии и др.), широкого развития производства стройматериалов (артикский туф, пемза, цемент и др.) и лесообрабатывающей промышленности. Весьма важной является также установка на развитие отраслей индустрии, перерабатывающих сельскохозяйственное сырье, текстильной, пищевкусовой и др. Последняя задача связана с проблемой территориального размещения легкой индустрии Союза ССР, в частности, текстильной — и разрешается в увязке с перспективами развития соответствующих отраслей в других районах страны, главным образом, в центральных областях, на базе определенной специализации, определенного размежевания производственной деятельности между южными и центральными районами. Выполнение пятилетнего плана осуществляется форсированными темпами; проектировки плана на первые два года — перевыполнены.

Отраслевая и территориальная структура промышленного производства отчетливо видоизменяется в направлении повышения удельного веса тяжелой индустрии и вовлечения в индустриальное развитие новых районов, роста новых промышленных центров. Если не считать нефтяной отрасли, то в индустрии Закавказья главное место занимает пищевкусовая, текстильная и хлопкоочистительная отрасли; в результате же выполнения пятилетнего плана поднимается значение каменноугольной, металлической, химической, стройматериалов и т. п. В 1931 г. значительно расширяется размах индустриального строительства. По проекту Закгосплана вся валовая продукция промышленности растет на 52% и составит 1 274,8 млн. руб.; гр. «А» — растет на 46%; директивы партийного с'езда об усилении темпов роста легкой индустрии интенсивно проводятся в жизнь на базе достигнутых успехов в социалистической перестройке сельского хозяйства и значительного роста продукции технических и специальных культур; намечен прирост продукции отраслей гр. «Б» — на 70,7%. Пятилетний план нефтяной промышленности, намечавший довести добычу нефти в 1932 г. до 10,9 млн. тонн — выполнен уже в 1930 г., т. е. в 2½ года и на 1931 г. намечен дальнейший рост добычи в размере свыше 14 млн. т. Усилия вредителей Рамзиных и Ларичевых, особенное внимание обращавших на нефть, потерпели полнейший крах, благодаря ударной работе революционного бакинского пролетариата. Продукция Закмеди вырастает на 37,5%, достигая 8,3 млн. руб. Число рабочих возрастает до

102,7 тыс. чел. Строится и достраивается ряд новых электростанций, фабрик и заводов, промышленных комбинатов, расширяется разработка горных богатств. В увязке с развитием нефтяной промышленности строятся предприятия по линии цементной, кирпичной, алебастровой, машиностроительной, серно-кислотной и пр. отраслей. Осуществляются мероприятия по развертыванию каменноугольной промышленности (Тквибульское и Ткварчельское месторождения), эксплоатации новых нефтеносных районов (Грузнефть в Ширакском р.), разрешению Дашкесанской металлургической проблемы, стройке ферромарганцевого завода, развитию добычи серного колчедана, андезита, туфа, пемзы. Проектируется постройка Загликского химико-металлургического комбината, Бакинского химкомбината, Эриванского карбидного завода, серно-кислотного в Гандже, ряда лесокомбинатов, деревообделочных фабрик, Ингурской бумажной фабрики.

Развиваются предприятия по переработке сел.-хоз. сырья — текстильные (Ганджинская прядильная, Ленинаканская, Нухинская шелковая и др.) и, особенно, пищевкусовые (ряд консервных заводов, сахарных, по переработке рыбы и т. д.). Закавказье быстро двигается по пути развернутой социалистической индустриализации, его мощные потенциальные возможности интенсивно реализуются на основе осуществления пятилетнего плана.

Сельское хозяйство ЗСФСР находится в периоде усиленной социально-экономической перестройки. Отчетливо определяясь как район сырьевых, технических субтропических культур и продуктивного животноводства. Закавказье развертывает интенсивное строительство обобществленного сектора, решительно подавляя и ликвидируя на основе сплошной коллективизации кулацко-капиталистическую верхушку села. Пути развития и реконструкции сельскохозяйственного производства определяются следующими установками:

а) разрешение сырьевой проблемы — рост технических и специальных культур (хлопок, кенаф, табак, чай и др.), новых технических культур (соя, арахис, каучуконосы, эфироносы), новых субтропических культур (рами, кенаф, канатик);

б) разрешение животноводческой проблемы — рост продукции мяса, шерсти, молока, масла, и пр.;

в) организация плодоовощного хозяйства — развитие огородных и садовых потребительских и промышленных культур.

Разрешение этих задач осуществляется на основе широкого развертывания совхозного и колхозного строительства, ликвидации на базе сплошной коллективизации кулачества как класса и опирается на материально-техническое и энергетическое перевооружение сельскохозяйственного производства, расширение строительства МТС, завоз тракторов и с.-х. машин, развитие крупной с.-х. индустрии, сельской электрификации и безрельсового транспорта.

Общая земельная площадь ЗСФСР составляет — 18,5 млн. га. В 1931 г. из этой площади на долю пашни приходится 3,9 тыс. га, в т. ч. поливных земель — 1,4 млн. га, и неполивных — 2,5 млн. га; на долю садов приходится 52,1 тыс. га, виноградников — 77,6 тыс. га, на долю пастбищ — 3 млн. га. Направление и формы сельского хозяйства отличаются значительным разнообразием. Наряду с культурами характерными для центральных и северных районов СССР (рожь, ячмень, пшеница) распространены культуры — хлопок, виноград, табак и даже чай и каучуконосы, свойственные субтропическим районам. Кочевое и полукочевое скотоводческое хозяйство сохраняется в непосредствен-

ном соседстве с высоко интенсивным хозяйством на искусственно орошаемых землях, но быстро перестраивается на социальн. основах.

Посевная площадь ЗСФСР составит в 1930 и 1931 г. (Проект. к. ц. Закгосплана).

	1930 г.	1931 г.
Вся посевная площадь	2412	2802,1
в том числе:		
яровые	1171,9	1516,6
озимые	1241,0	1285,5
в числе яровых:		
зерновые	874	858
в том числе:		
кукуруза	443,2	391
картофель	30,2	59,0
огороды	18,6	38
сеяные травы	24,9	75,2
хлопок	159,6	256
табак	21,3	30,0
кенаф и канатик	8,2	40,6
арахис	0,3	10,0
сахарная свекла	0,55	3,8
эфироносы	0,1	0,8
каучуконосы	—	1,5
рами	0,1	10,5
кендырь	—	1,5

Под культурой чая в 1930 г. занято 14,4 тыс. га площади, в 1931 г. эта площадь повышается до 29,4 тыс. га. Площадь садов возрастает с 44,1 тыс. га в 1930 г. до 51 тыс. га в 1931 г. Площадь виноградников с 73,9 тыс. га до 75 тыс. га. Эти данные отчетливо показывают какой интенсивный рост получают площади под техническими и специальными культурами.

Перестраивается также **животноводство**, развитое, в особенности, в нагорных районах и до последнего времени носившее экстенсивный кочевой и полукочевой характер. Поголовье стада ЗСФСР составляет:

(к. ц. Закгосплана):	1930 г.	1931 г.
Лошади	347,7	366,1
Крупный рогатый скот	3196,3	3357,4
Буйволы	661	672,7
Овцы	5669,3	6102,3
Козы	927,3	383,2
Свиньи	571,5	876,7
Верблюды	16,7	17,0

Развито также в ЗСФСР **шелководство,** главным образом в Грузии и Азербайджане и **пчеловодство,** преимущественно в Армении и меньше в Грузии. Экстенсивное неустойчивое пастбищно-кочевое скотоводство перестраивается в направлении организации альпийского хозяйства в нагорных районах и развития интенсивных форм стойлового и полустойлового содержания скота в низменных районах с расширением кормовой базы, качественным улучшением животноводства и т. д.

Развитие сел.-хоз. производства базируется на усиленном росте обобществленного сектора. На 1/X — 1930 г. **колхозы** охватывали 15,8% общего числа хозяйств (147,9 тыс. хоз.), на 1/I — 1931 г. 18,6% и будут охватывать на 1/I — 1932 г. — 32%. Посевная площадь колхозов составляет в 1930 г. — 440,1 тыс. га, т. е. 18,2% от всей посевной площади, в 1931 г. — 900,2 тыс. га, т. е. 32,2%. Площадь колхозов по линии культуры чая составляет в 1931 г. 46,6% всей площади (12,5 тыс. га), по линии садов и виноградников — 12%.

Широко развертывается строительство **совхозов.** Посевная площадь совхозов повышается с 72,7 тыс. га (3% от общей посевной площади) в 1930 г. до 183,3 тыс. га (6,8%) в 1931 г. Развиваются совхозы с определенной специализацией сел.-хоз. производства. Площадь хлопководческих совхозов повышается с 3,7 тыс. га в 1930 г. до 20,5 тыс. га в 1931 г., виноградных — с 1,7 тыс. га до 2,6 тыс. га; чайных — с 3,5 тыс. га до 7,7 тыс. га.

Количество крупного рогатого скота в совхозах растет с 11,6 тыс. голов до 70,4 тыс. голов в 1931 г.; овец — со 107,5 тыс. голов до 305,1 тыс. голов. В 1931 г. закладывается около 100 новых совхозов по линии Совхозхлопка, «Чай-Грузия», Союзтабак, Шелкотреста, Закплодоовощь, Сахаротреста, Консервтреста, Новлубтреста, Рисотреста, Зернотреста, Семеноводтреста, Лектехсырье, «Скотовод», «Овцевод», «Каучуконос». Площадь под пригородными и огородными совхозами доводится до 4,4 тыс. га.

Валовая продукция сельского хозяйства ЗСФСР составляет в 1930 г. — 628,1 млн руб., в т. ч. растениеводства — 462,5 млн. руб. и животноводства — 165,6 млн. руб. Наличие тракторов состявляло в 1930 г. — 16 674 лош. сил.

Особо следует отметить крупное значение в ЗСФСР **водного хозяйства.** В ряде районов земледелие возможно только при условии искусственного орошения; большинство ценных технических и специальных культур произрастает лишь на поливных землях. Оросительная сеть, созданная еще в древнейшие эпохи, расширяется; создаются новые сооружения инженерного типа, проводятся новые каналы, целые обширные районы вовлекаются в интенсивное с. х. использование, благодаря развитию ирригационного строительства.

Транспорт ЗСФСР играет крупнейшую роль в под'еме производительных сил края, использовании его обширных природных богатств. Общая длина жел. дорог (без строящихся и достраивающихся жел.-дор. линий) составляет — 2 17» тыс. км. От моря и до моря Закавказье прорезывается магистралью Закавказской жел. дор. (Баку—Батум), от которой ответвляется ряд жел.-дор. линий. Северо-Кавказск. жел. дор. связывает Закавказскую жел. дор. с жел.-дор. сетью СССР. Из вновь выстроенных и строящихся жел.-дор. линий крупное значение имеют Алят-Джульфинская и Черноморская. Большое народнохозяйственное значение имеет деятельность портов ЗСФСР — Баку, Батум, Сухум, Поти, грузооборот которых быстро возрастает.

Интенсивно развертывается также строительство по линии коммунального и жилищного хозяйства и социально-культурного.

Социалистическая реконструкция экономического комплекса Закавказской федерации играет крупную роль в общем процессе индустриализации Советского Союза. В системе межрайонного разделения труда Закавказье отчетливо определяется как район производящий ряд ценных видов сырья для союзной индустрии, преимущественно легкой (хлопок, шерсть, шелк, табак, чай, новые виды текстильного сырья, каучук

и пр.), дающий ценные продукты на экспорт (шелк, икра, кишки, ценные породы леса), а также являющийся одной из важнейших топливных баз СССР; добываемая в его пределах нефть не только играет крупнейшую роль в союзной экономике, но и является одной из важных статей нашего экспорта.

Осуществление пятилетнего плана, высоко поднимая значение ЗСФСР как сырьевой и топливной базы Союза, вместе с тем в широких масштабах развертывает индустриализацию Закавказья, создает новые промышленные центры на его территории, коренным образом видоизменяет его экономический облик, обеспечивая мощный хозяйственный и культурный рост закавказских республик.

Растущий экономический и культурный под'ем ЗСФСР, достигнутый об'единенными усилиями разноплеменных трудящихся масс края, имеет и огромное политическое значение, являясь ярким показателем правильности национальной политики Советской власти, в короткий срок ликвидировавшей проявления буржуазного национал-шовинизма и вырвавшей корни кровавой межнациональной розни.

На стыке СССР с обширными странами Азии, где сотни миллионов трудящихся находятся под двойным гнетом мирового империализма и собственной буржуазии и феодалов, советское Закавказье представляет форпост социалистического хозяйства и культуры, невиданными темпами поднимающий свои производительные силы на основе свободного союза трудовых масс всей семьи населяющих его народов.

ГРУЗИНСКАЯ ССР.

Грузинская ССР расположена в западной части Закавказья, образована в 1921 г. и вошла в качестве самостоятельного члена Закавказской Федеративной ССР, в состав СССР. Образованная, в основе, из бывш. Тифлисской и Кутаисской губ., бывш. Закатальского окр. и части Борчалинского у., б. Сухумского и Батумского округов (без некоторых частей), ГрузССР, по современному административному составу, разделяется на 60 районов с 690 с/советами; в ее состав также входит Аджарская АССР (4 района, 20 с/советов), Абхазская договорная ССР (5 уездов-районов, 96 с/советов) и Южно-Осетинская АО (3 района, 28 с/советов).

На севере ГрузССР граничит в Северо-Кавказским краем (автономные области Сев. Кавказского края: Карачаевская, Кабардино-Балкарская, Сев.-Осетинская, Чеченская), на востоке — Дагестанской АССР, на юго-востоке и юге — Азербайджанской ССР и Армянской ССР; далее, государственная граница СССР отделяет Грузию от Турецкой республики; на западе территория ГрузССР омывается Черным морем.

Территория Грузии составляет 70,2 тыс. кв. км, территория Абхазии — 8,6 тыс. кв. км, Аджаристана — 2,9 тыс. кв. км, Юго-Осетии — 3,9 тыс. кв. км.

Расположенная в области близ Черного моря, Грузия является одним из древнейших очагов человеческой культуры, одним из тех ее центров, которые возникали и развивались в средиземноморском бассейне. Имеются данные о существовании здесь человека еще в палеолитическую эру; за тысячу лет до начала нашего летоисчисления на территории современной Грузии велись оживленные торговые сношения; упоминания о Грузии встречаются и в легендах классической Греции (миф об аргонавтах, отправившихся на поиски «Золотого Руна» в Колхиду). Финикийские, а затем греческие купцы, проникая в Грузию, основывали здесь свои колонии. Воздействие торгового капитала оказывало значительное влияние на хозяйственную жизнь края, содействовало развитию торговой деятельности, росту городских поселений и т. п. Наряду с влияниями Запада, весьма интенсивно было и влияние Востока. Кавказский перешеек в различные исторические эпохи являлся той дорогой, которой проходили в Европу волны народов, выходивших из глубины Азии.

Таким образом, Грузия в течение своей бурной тысячелетней истории находилась как бы на пересечении двух мощных, борющихся между собою сил и влияний — востока и запада, подпадая под господство различных народностей и государственных систем (римляне, арабы, турки и др.). Особенно тяжелы были последствия нашествий азиатских народов. Турки, монголы, персы, подчиняя страну, разрушали ее хозяйственную и культурную жизнь.

В начале XIX в. Грузия подпадает под господство б. Российской империи, развивавшей в этот период успешную экспансию на восток и стремившейся овладеть всем Кавказом. В течение более чем столетнего господства царской России. Грузия находилась на положении колониальной страны и перед революцией ее экономическое развитие находилось на невысоком уровне. Недровые ресурсы использовались весьма слабо, крупная фабрично-заводская индустрия почти отсутствовала, сырьевые богатства хищнически выкачивались за пределы края.

После революции 1917 г. власть в Грузии временно была захвачена грузинскими меньшевиками, которых энергично поддерживали империалисты. Грузинские меньшевики вели агрессивную шовинистическую политику, затеяли войну с дашнакской Арменией, кровавыми репрессиями подавляя пролетарское революционное движение, но были свергнуты восставшими рабочими и крестьянами, образовавшими затем Советскую Грузию, вошедшую через Закавказскую федерацию в СССР.

Лишь в советский период Грузия получила возможность свободного экономического и культурного развития на социалистических основах. В быстрых темпах развертывается индустриализация края на основе широкого использования его энергетических ресурсов, полезных ископаемых и сельскохозяйственного сырья. Выстроена гидростанция ЗАГЭС, строится и проектируется ряд новых гидроустановок, выстроены и строятся новые фабрики и заводы, развертывается социалистическая перестройка сельского хозяйства, развиваются технические и специальные культуры (хлопок, табак, чай и др.) и т. д.

По устройству **поверхности** Грузия в значительной своей части представляет горную страну. В ее пределах находятся мощные горные цепи одной из величайших горных систем — Кавказского хребта. Вдоль северной границы тянутся хребты Большого Кавказа — высочайший Главный Кавказский хребет (вершины превышают 5 тыс. метров — Казбек, Джанга, Шхара и др.), отделяющий Грузию от Северного Кавказа, и ряд менее значительных боковых хребтов — Бзыбский, Кодорский, Сванетский, Рачинский, Карталинский, Кахетинский и др. Высокие, трудно доступные перевалы связывают Грузию с Сев. Кавказом через главный хребет — Крестовый (около 2,4 тыс. м. над уровнем моря), Мамисонский (2,8 тыс. м), Роки (2,9 тыс. м) и другие, еще более высокие (выше 3 тыс. м). Сурамский хребет (Месхийский), являющийся водоразделом между бассейнами Черного и Каспийского моря, связывает горные системы Большого Кавказа с Малым Кавказом и отделяет Западную Грузию от Восточной.

Малый Кавказ представляет обширную систему складчатых гор вулканического происхождения, заходящую в пределы Закавказья из соседней Малой Азии. Горные хребты Триалетский, Аджаро-Имеретинский и др. — сменяются высокогорными равнинами, прорезываемыми глубокими долинами (Боржомская). Наиболее значительной низменностью является западная приморская равнина, расположенная между Большим и Малым Кавказом по долине р. Риона, от Месхийского хребта до Черного моря и по его побережью; севернее лежит ряд долин рек, впадающих в Черное море (Ингур, Кодор, Бзыбь и др.). В восточной Грузии находятся наклонные равнины (Кахетинская, Горийская, Мухранская), далее на восток, по течению р. Куры, простирается степное плоскогорье.

Реки Грузии принадлежат к двум бассейнам — Черного и Каспийского морей. В Черное море впадают рр. Рион, с его притоками Квириллой и Цхенис-Цхали, Ингур, Кодор, Бзыбь и др. В Каспийское

море течет наиболее значительная река восточной Грузии — Кура с притоками Большая и Малая Лиахва, Ксан, Алазань, Нора, Арагва, Храм и др.; в северной части находится небольшая часть верхнего течения р. Терек.

Значительными **озерами** Грузия не богата, крупнейшим является озеро Топоровон близ южной границы ГрузССР.

Почвы Грузии отличаются значительным разнообразием. В низменных районах преобладает краснозем, глинистые и глинисто-песчаные почвы, предгорья характеризуются каштановыми почвами, переходящими в чернозем, нагорья — глинистыми почвами; выше, в горных районах, расположены подзолы и лесные почвы, в высокогорных местностях — дерново-подзолистые и, затем, тундровые.

Климат характеризуется наличием нескольких резко различных, климатических типов — от субтропического влажного западных долин, до сурового, близкого к полярному — высокогорных местностей.

Осадки наиболее значительны в низменностях Западной Грузии — среднее годовое их количество достигает 1 200—1 700 мм и даже выше 2 000 мм (наибольшее количество в СССР). Низменности Восточной Грузии — наоборот — характеризуются значительной сухостью климата и земледелие здесь возможно лишь при искусственном орошении. Различным зонам предгорий, нагорий, горных и высокогорных районов присущи свои специфические климатические условия (группа степных континентальных климатов, группа степных горных и пр.).

Исключительным богатством и разнообразием отличается **растительность** Грузии, особенно в западной прибрежной полосе — так называемая Колхидская флора: вечно зеленые лавр, лавровишия, эвкалипт и др., густые леса (бук, ясень, дуб, карагач, дикие плодовые деревья и пр.) с обилием лиан и т. д. Эти местности являются родиной винограда, в их пределах успешно культивируется чайное дерево, мандарины, японская хурма

Субтропическая флора низменностей Западной Грузии сменяется лиственными лесами, растущими на склонах хребтов Большого Кавказа (дуб, граб, клен, ясень, бук); в более высоких районах произрастают хвойные леса (сосна, ель, пихта), за которыми следуют высокогорные альпийские луга с богатым травяным покровом, сменяющиеся мхами и лишайником. Плоскогорья Малого Кавказа покрыты флорой ковыльных степей.

Фауна представлена сохранившимися в малодоступных горных районах и лесах западной Грузии хищными зверями (шакалы, рыси, медведи, барсы, волки), дикими козами, горными оленями и пр.

Грузия богата **полезными ископаемыми.** В западной ее части, в бассейне р. Квириллы находится известное Чиатурское месторождение марганца, наиболее мощное в СССР; запасы марганцевой руды исчисляются в размере 250 млн. тонн (на площади 140 кв. км).

Из месторождений каменного угля наиболее значительным является Ткварчельское, в бассейне р. Галиаги (Абхазия); вероятные запасы угля исчислены в 250 млн. тонн, затем следует Тквибульское (в 43 км от Кутаиса) с запасами до 80 млн. тонн и менее значительные — Гелатское, Бзыбское и др.

Ткварчельские угли коксуются и отличаются лучшими качественными свойствами, нежели тквибульские, являющиеся углями невысокого качества (высокая зольность, значительный процент серы и пр.).

Месторождения нефти имеются в р. Малый Ширак (б. Сигнахский уезд) — эксплоатировались с 1860 г., затем в Чатме, а также

в Телавском районе (Ильдоканы), районах Тифлиса и Навтлуга и Западной Грузии (месторождения в районе рек Нотанеби, Супсой и др.).

Наиболее значительным месторождением железных руд является Чатахское, с запасами до 800 тыс. т (Борчалинский р.).

Из прочих полезных ископаемых в ГрузССР имеются: глауберова соль (Мухрозанское и др. месторождения), инфузорная земля (диатомит) в Ахалцыхском районе, литографский камень (по р. Алгетке), серный колчедан (Гудун в Аджаристане), барит (Кутаисский р.) и др., в прибрежной полосе имеются залежи торфа.

Весьма богата Грузия минеральными источниками; наиболее известны Боржомские, Тифлисские, тивартельские (бл. Сухума), платенские (бл. Абастумана), цагверские, джовские и др.

Весьма значительны **гидроэнергетические** ресурсы Грузии. Запасы гидроэнергии рек края — Рион, Чорох, Кура, Ингур, Кодор, Бзыбь и др. — превышают 3 млн. квт.

Население Грузии исчислялось, по данным переписи 1926 г., в 2 666,4 тыс. чел., в т. ч. городское — 22,3%; в 1930 г. население составляет 2 857,7 тыс. чел.

Средняя **плотность населения** ГрузССР — 41,5 чел. на 1 кв. км. при чем плотность даже и сельского населения превышает 30 чел. на 1 кв. км. Таким образом, Грузия несомненно является одним из плотно населенных районов СССР. Распределение населения по территории, в связи с формами рельефа, характеризуется, естественно, неравномерностью. Наиболее плотно заселены западные низменные и предгорные районы (Кутаисский, Шорапанский — с плотностью населения до 65 чел. на кв. км, Сенахский, Озургетский и ряд других районов). Значительно ниже плотность населения в восточных и северных горных районах, в особенности Земо-Сванетском (3,7 чел.).

Национальный состав населения Грузии отличается исключительной пестротой. Преобладающей является группа грузинских (картвельских) народностей (67% всего населения) — собственно грузины, мингрелы, аджарцы и сваны (по изысканиям акад. Марра грузинский язык является одним из древнейших и принадлежит к группе яфетических языков). Второе место занимают армяне — 12%, далее следуют азербайджанские тюрки, осетины, сосредоточенные в Южно-Осетинской АО, русские (4,3%), абхазцы, грузинские евреи, греки, курды, езиды, персы, айсоры и др.

Центром Грузинской ССР является г. **Тифлис** — краевой центр всей Закавказской Федерации ССР, с 294 тыс. жителей. Расположенный в котловине по р. Куре, Тифлис отличается исключительно жарким климатом. В его пределах находятся высшие краевые учреждения, ряд промышленных предприятий, музеи, театры, известный Ботанический сад, «фуникулер» (под'емная электрическая ж. д. на Давыдовскую гору под углом почти 45°).

Из прочих городов Грузии наиболее значительны: Кутаис — 48,5 тыс. чел. — торгово-промышленный центр в Западной Грузии (на р. Рион), Батум — 48,2 тыс. чел. — центр Аджарской АССР, быстро растущий портовой город, исключительно живописно расположенный на побережьи Черного моря, Батумский порт — конечный пункт нефтепровода Баку-Батум — играет крупную роль в экономике СССР в связи с экспортом нефтяных грузов, Сухум — 21,6 тыс. чел. — центр Абхазской договорной ССР, также расположен на побережьи Черного моря, имеет крупнейшее курортное значение. Центром Юго-Осетии является г. Цхинвали (5,8 тыс. ж.).

Менее значительны города — Поти (у впадения Риона в Черное море) — 13,1 тыс. ж., Самтреди — 13,8 тыс., Ахалцих — 10 тыс. ж., Гори — 10,2 тыс., Телав — 8,3 тыс., Сталинск — 7,6 тыс., Хони — 9 тыс., Озургет — 5,6 тыс., Ахал-Сенаки — 5,5, Чиатуры — 4,4 тыс., Зугдиды — 5,5 тыс., Сигнах — 4,1 тыс., Люксембург Грузинский — 5,7 тыс., Ахалкалаки — 3,5 и др.

Многие городские поселения Грузии имеют крупное значение в качестве курортов: Боржом — высокогорная климатическая станция (800 м над уровнем моря), знаменит своими минеральными источниками; Абастуман — горная климатическая станция, с минеральными источниками, Гагры — морской курорт на черноморском побережьи, Кобулеты; упоминавшиеся Сухум и Батум, и др.

Промышленность Грузии, весьма слабо развитая в дореволюционное время, особенно в части обрабатывающих отраслей, быстро растет за последние годы на основе использования недровых ресурсов и сельскохозяйственного сырья. В ряду горнодобывающей промышленности важное место занимает добыча марганца в Чиатурах, где, наряду с рудниками, работают ферромарганцевый завод и промывательная фабрика. Невыполнение условий договора американской фирмой Гарримана, которой была сдана концессия на разработку Чиатурского марганца, заставило советское Правительство расторгнуть этот концессионный договор, и в настоящее время добыча марганца ведется советским государством; при чем размеры добычи достигли в 1930 г. 713 тысяч тонн, значительно превысив выработку при концессионере.

Каменноугольная промышленность представлена Тквибульскими копями, обслуживающими, по преимуществу, Закавказскую железную дорогу. Значительные перспективы имеет Ткварчельское месторождение, уголь которого может быть использован для развития металлургии в Азербайджане, на базе Дашкесанских железных руд.

Крупное значение имеет нефтеперерабатывающая промышленность, сосредоточенная в г. Батуме, где находится ряд нефтеперегонных заводов, наливных станций и т. п. в связи с нефтепроводом Баку—Батум.

Из других отраслей горнодобывающей промышленности следует отметить добычу инфузорной земли (диатомита — изоляционный и огнеупорный материал, употребляется также в ряде промышленных производств), затем полукустарную разработку алгетского литографского камня.

Металлообрабатывающая промышленность представлена электромеханическим заводом в Тифлисе, рядом заводов в Батуме (чугунно-литейный, цинковый, бидонный и др.) и другими мелкими заводами, ремонтно-механическим и т. п.

Деревообрабатывающая промышленность быстро развивается за последние годы — ряд предприятий в Тифлисе (лесопильные заводы, фабрика гнутой мебели, фанерные заводы, картонажная фабрика, вновь выстроенные мцхетский и шамгонский лесозаводы, фанерная и клепочная фабрика в Батуме и др.) — всего до 25 деревообрабатывающих предприятий.

Легкая индустрия имеет значительные предпосылки своего развития, реализующиеся, главным образом, лишь в советский период. Наиболее развитой ее отраслью является пищевкусовая промышленность, занимающая первое место во всем промышленном производстве Грузии (около 50% по валовой продукции). Пищевкусовая группа отраслей представлена рядом крупных табачных фабрик (Тиф-

лис, Батум, Кутаис), водочно и спирто-коньячных заводов, дрожжевых предприятий, маслобойных заводов (переработка семян хлопка), недавно достроенной фруктово-консервной фабрикой (Гори) и прочими менее значительными предприятиями. Развитой отраслью текстиля является шелковая промышленность, быстро растущая за последние годы: шелкомотальные фабрики в Кутаисе, в т. ч. вновь выстроенная; новые — озургетская, телавская, хлопская шелкомотальные, шелкоткацкая в Тифлисе и др.

Шелкообрабатывающие предприятия имеются в Кутаисе и Тифлисе; в последнем выстроена крупная суконная фабрика. Хлопчатобумажное производство представлено небольшими фабриками.

Кожевенное производство представлено небольшим числом крупных предприятий, находящихся в г. Тифлисе (Кожзавод № 1 и др.), прочие кожзаводы являются предприятиями полукустарного типа.

Помимо указанных, в Грузии имеются мыловаренные заводы, спичечные фабрики, сеть хлопкоочистительных заводов и т. п.

Пятилетним планом намечается широкое развертывание индустриализации Грузии на базе использования ее полезных ископаемых (марганец, уголь, медная руда) и обширных ресурсов с.-х. сырья, увеличивающихся в связи с форсированным ростом обобществленного сектора.

За истекшие два года в реализации этих установок достигнуты крупные успехи, значительно расширяющиеся в 1931 г. Осуществляются мероприятия по организации добычи нефти в Ширакском месторождении («Грузнефть» — добыча намечается в размере 25 тыс. т). Развивается каменноугольная промышленность — добыча Тквибульского угля поднимается со 121 тыс. т в 1930 г. до 250 тыс. т в 1931 г. (брикет с 4 тыс. т до 15 тыс. т); значительные средства вкладываются в эксплоатацию Ткварчельского месторождения каменных углей (вступает в 1931 г. с добычей 400 тыс. т), строится ферро-марганцевый завод (пуск в 1932 г. с производством 50 тыс. т сплава), заканчивается постройка машиностроительного завода в Тифлисе (производство оборудования для шелкомотальных фабрик и металлических конструкций для электростроительства), намечается стройка литопонного завода в Кутансе, Ингурской бумажной фабрики, Бзыбского и Потийского лесокомбинатов, Тифлисской деревообрабатывающей фабрики и т. д. Развивается добыча андезита (близ Казбека), строится ряд предприятий пищевкусовой промышленности — консервный (Кутаис), сахарный (Гори) и др. Интенсивное промышленное строительство обеспечивает надлежащие темпы индустриализации Грузии на базе использования ее полезных ископаемых и ресурсов сельскохозяйственного сырья. Край создает собственную индустриальную базу, образуя и кадры национального пролетариата.

Основным путем решения **энергетической проблемы** Грузии является электрификация на основе использования значительных ресурсов гидроэнергии. В 1927 г. пущена выстроенная на р. Куре (близ Тифлиса) Земо-Авчальская гидростанция — ЗАГЭС — мощностью 18 тыс. л. с., расширяемая в дальнейшем до 50 тыс. л. с. Обслуживая растущие промышленные и коммунальные потребности г. Тифлиса и его района, ЗАГЭС дает энергию по 3 коп. за квт.-час, тогда как работавшие до сих пор тепловые электростанции Тифлиса давали электроэнергию по 30 коп. за квт.-час.

Строится Рионская гидростанция на р. Рион (близ г. Кутаиса) мощность первой очереди 30 тыс. л. с., а полной мощностью 60 тыс. л. с.,

которая обслужит потребность в электроэнергии быстро развивающегося промышленного района Западной Грузии. Выстроена Абашская гидростанция на р. Абаши (Лобаче-Сенакский р.), мощностью 1,7 тыс. л. с., которая будет соединена кольцом электропередач с Рионской ГЭС; строятся гидростанции на Аджарис-Цхали (в районе Батума) мощностью 2,5 тыс. л. с., гидростанция на Рицеули (в р. Чиатур) мощн. 15 тыс. л. с. Намечается также постройка тепловых электростанций на отбросах каменного угля для обслуживания каменноугольной промышленности.

Осуществление плана электрификации обеспечивает сооружение в Грузии ряда гидроэнергетических центров, которые дадут дешевую электроэнергию, вытесняя привозное топливо. Индустриализация края, широкий размах промышленного строительства, развитие крупного коллективного сельского хозяйства опираются на собственную энергетическую базу, частью уже сооруженную.

Сельское хозяйство является до последнего времени доминирующей отраслью народного хозяйства, в которой занято до 80% всего населения. В составе с.-х. угодий на лесные насаждения приходится 36%, неудобные земли — 26%, пастбища, выгоны и сенокосы — 23% и лишь 13,2% приходится на пашню и 1,8% — сады и виноградники. В низменных районах развито земледелие на искусственно-орошаемых землях и развитие ирригации является необходимым условием роста полеводства.

Площадь под пашней в 1931 г. составляет 1 346 тыс. га, из них поливных земель — 17,5 тыс. га и неполивных — 1 170,8 тыс. га.

Господствующей культурой являются зерновые — до 90%, причем главное место среди них занимает засухоустойчивая кукуруза — 58%.

В числе технических культур, развитие которых всемерно форсируется последние годы, большое значение имеет хлопок, площадь под которым составляла в 1930 г. 10,6 тыс. га, возрастает до 23,1 т. га в 1931 г., затем кенаф, рами (использ. в качестве текстильного сырья), сах. свекла, соя, кунжут и др.

Большие перспективы развития имеет садоводство и огородничество, находящие в некоторых районах Грузии весьма благоприятные климатические и почвенные условия. Особенное развитие промышленное садоводство получает в Горийском р., Душетском (яблоки, груши и т. д.), а также Абхазии и Аджарии (мандарины, апельсины, лимоны, гранаты, миндаль и др.). Площадь под садами составляет в 1931 г. 17,1 тыс. га.

Грузия занимает первое место в СССР по развитию виноградарства, распространенного во многих районах края (Кахетинский, Имеретинский, Карталинский, Абхазский и многие другие). Площадь под виноградниками занимает в 1931 г. 37,4 тыс. га, возделываются сорта столовые и винные; на переработке последних развилась крупнейшая отрасль промышленности.

Быстрыми шагами идет развитие культуры чая в районе черноморского побережья; площадь чайных насаждений в несколько раз превосходит ее довоенные размеры. Особенную известность получила Чаквинская чайная плантация (близ г. Батума). Важной отраслью является табаководство, распространенно, главным образом, в Аджарии и Абхазии, а также Озургетском и Сигнахском рр.; особенно славятся сухумские табаки. Площадь под культурой табака составляет свыше 15 тыс. га. На черноморском побережьи имеются предпосылки

развития таких культур, как бамбук, каучуконосы, хинное дерево, лаковое, рами, эвкалипт, лавровишня и др.

Крупную роль в развитии земледельческого хозяйства Грузии имеют мелиорация и ирригационное строительство. На 1 хозяйство в Грузии приходится 0,25 га поливных земель. Ирригационные сооружения Грузи ипринадлежат, преимущественно, к туземным и характеризуются весьма значительной примитивностью, отсутствием сбросной системы (следствием чего является заболачивание) и т. п. Ирригационное строительство, устройство так назыв. инженерных сооружений, реконструкция и ремонт старой сети ведется, главным образом, в Восточной Грузии. Важнейшими работами являются: проведение Алазанского канала (до 85 км длины) для орошения Алазанской долины (площади до 57 тыс. га), затем канала Тирипенис-Вели и Доглаурис-Вели (Горийский р., для орошения площади в 33 тыс. га и 20 тыс. га). Мелиоративные работы ведутся, главным образом, в Западной Грузии. В районе побережья Черного моря, благодаря избыточности осадков, неурегулированности стока и пр., огромные пространства покрыты болотами, являющимися очагами малярии — потийские болота (устье Риона), кабулетские (Аджария) и др.

Животноводство характеризуется весьма примитивными формами. В ряде районов сохраняется кочевое и полукочевое скотоводство. Скот находится на подножном корму, летом пригоняется на летние пастбища (эйлаг), находящиеся в горных районах (зона альпийских лугов), зимой перегоняется на пастбища зимние (кишлаг) в низменных районах, где летом растительность выгорает; кормовыми ресурсами Грузия небогата, особенно в западной части. Общая площадь пастбищ составляет в 1931 г. 959,5 тыс. га.

Поголовье стада в 1929 г. составляет: лошади 98,5 тыс. г., крупный рогатый скот — 1 521 тыс. г., в т. ч. буйволы — 165 тыс. г., овцы и козы — 2 599 тыс. гол., свиньи — 650 тыс. гол., ослы — 18 тыс. гол.

Качественные свойства местных пород скота невысоки. Большое значение имеет овцеводство; распространена, преимущественно, курдючная овца; одной из лучших пород является карабахская (по шерстности), мазех (молочности) и др.

Свиноводство развито в Западной Грузии, где намечается постройка беконного завода.

Шелководство развито в Кутаисском, Озургетском, Телавском и др. районах и является одной из значительных отраслей сельского хозяйства Грузии.

Развитие сельского хозяйства Грузии базируется на усиленном развитии совхозного и колхозного строительства. На 1 января 1931 г. колхозы охватывают 20% общего числа хозяйств, занимая 159,6 тыс. га посевной площади; на 1/I—1932 г. процент охвата будет поднят до 33,8%; посевная площадь — до 334,1 тыс. га. Особенно интенсивно колхозное движение развивается в районах сырьевых товарных культур. В крупных масштабах ведется строительство совхозов, в особенности по линии специальных и технических культур. На 1931 г. намечается организация более 40 новых совхозов, в том числе хлопковых (Алазань), рами (Ленчхутский, Даргели, Колхидский и др.), чайных (Ханский, Корухельский), табачных (Абхазский, Зугдидский), сахарных (Гори), огородных, плодоовощных, животноводческих, свиноводческих и шелководческих.

Кустарная промышленность развита слабо. Наиболее распространены промыслы по обработке шерсти; в Имеретии развит бурочный

промысел и производство сукон, которое распространено также в ряде других районов; ковровый промысел распространен в Борчалинском районе, шелкоткацкий, сосредоточивается в Имеретии, в Ахалцыхском и Ахалкалакском районах.

Из прочих промыслов следует отметить выделку художественных серебряных изделий (Ахалцыхский р.) и др. изделий из металла, затем гончарное производство (Шорапанский р.), деревообделочное и др. Уход в отхожие промыслы распространен среди населения высокогорных районов.

Лесное хозяйство в Грузии играет значительно большую роль, нежели в прочих республиках Закавказья. Общая лесная площадь составляет 2 865 тыс. га, из коих удобной лесной — до 2 млн. га. Леса находятся преимущественно в горных районах и отличаются разнообразием пород, в особенности в областях близ Черноморского побережья, где распространен ряд ценнейших пород (самшит, тисс, грецкий орех, бук, азад, хмелеграб, крушина, каштан, лавр, закавказская ель и сосна, пихта, черный клен и др.). Рациональная эксплоатация леса в горных районах требует сооружения специальных устройств (канатные дороги), механизации и т. д. В настоящее время осуществляется ряд мероприятий по проведению лесоустройства и использованию лесных ресурсов края, намечается сооружение лесокомбинатов (Бзыбский, Потийский), Ингурской бумажной фабрики и т. д.

Рыболовство распространено на побережьи Черного моря — Гагринская, Сухумская, и др. бухты, устья рек. Вылавливается сельдь, скумбрия, камса, кефаль и др. Следует отметить также дельфиний промысел.

В горных лесах сохраняется значительное количество дичи и зверей (кабан, барс, куница, выдры, барсук и др.), но самостоятельного промыслового значения **охота** не имеет.

Транспорт развит в Грузии недостаточно. Общая длина железных дорог составляет 795 км (не считая строящихся дорог). Основной ж.-д. магистралью является Закавказская ж. д., прорезывающая Грузию в направлении с востока на запад. К ней примыкает ж.-д. линия, идущая от Тифлиса на Ленинакан в Армению, а также ряд под'ездных путей — Чиатурская ветка (связывающая с ж.-д. магистралью разработки марганца), Тквибульская (каменноугольные разработки), затем ветка, связывающая с основной магистралью Боржом и Бакуриани, и Телавская ветка (винодельческий район).

Особенностью ж.-д. сети Грузии являются исключительно крутые под'емы, что понижает ее пропускную способность. В настоящее время проводится электрификация ж.-д. путей; электрифицируется участок Сурамского перевала Хашури—Зестафони (на базе электроэнергии Рионской гидростанции) и в дальнейшем Тифлис—Хашури. В последние годы развивается новое ж.-д. строительство. Достраивается Черноморская жел. дорога Ново-Сенаки — Зугдиды — Очемчиры — Сухум, которая кратчайшим путем соединит Грузию с СССР.

Кроме того, намечается постройка Ткварчельской ж.-д. ветки (каменноугольные разработки) и ж. д. Самтреди — Матходжа, лесовозных: Зугдиди — Джвари, Телав — Ахметы, Гори — Цхинвали.

Внутренний **водный** транспорт развит весьма слабо, реки Грузии не судоходны.

Безрельсовый транспорт характеризуется наличием ряда значительных шосейных дорог: Военно-Грузинская (210 км), связывающая Грузию с Северным Кавказом, проходящая через Главный Кав-

казский хребет (Крестовый перевал, Дарьяльское ущелье), Военно-Осетинская (168 км) и Военно-Сухумская или Черноморская (276 км), затем дороги: Боржом — Ахалцых — Ахалкалаки — Бакуриани — Боржом (206 км) и Ахалцых — Батум (186 км); Тифлис — Сааты — Кишляг — Ленинакан (244 км) — связывает Восточную Грузию с Арменией; Самтреди — Кабулеты (87 км) и др. Но в ряде районов единственными путями являются вьючные горные тропы («аробные» дороги).

Крупное значение имеет морское судоходство. Важнейшими портами являются — Батум, обслуживающий нефтеэкспорт, грузооборот составил в 1930 г. 3,7 млн. т; затем Поти, обслуживающий вывоз марганца и леса, грузооборот в 1929/30 г. 1,19 млн. т и Сухум — с грузооборотом 110 тыс. т (фрукты, табак и пр.). Названные порты соединены ж.-д. линиями с районами добычи той продукции, которая вывозится через эти порты (нефть, марганец, лес и т. д.).

Особо следует отметить керосинопровод и недавно выстроенный нефтепровод Баку — Батум.

Коммунальное и жилищное хозяйство Грузии развито недостаточно. Трамвай имеется лишь в г. Тифлисе. Благоустройство крупных населенных центров — Тифлис, Батум, Кутаис и др. до последнего времени находилось на невысоком уровне и интенсивно развивается за последние годы.

Культурное строительство широко развертывается в настоящее время. Грамотность, составлявшая в 1926 г. 36,7%, быстро растет. По линии учреждений народного образования сеть школ I ступени превышает 2,5 тыс. школ, повышенного типа — более 400. Интенсивно растет сеть техникумов и профшкол, внешкольных и просветительных учреждений. Как и в других республиках ЗСФСР, в Грузии не было в дореволюционное время вузов; в настоящее же время имеется пять: университет, политехнический институт, педагогический институт, консерватория, художественная академия.

Интенсивно развивается и сеть учреждений здравоохранения: создан ряд больниц и медпунктов в сельских местностях, ведется энергичная борьба с малярией, распространенной в районе Черноморского побережья, растет сеть санитарных учреждений и т. д. Важным элементом дела здравоохранения Грузии является деятельность ее курортов, пользующихся самой широкой известностью; проводится ряд мероприятий по улучшению благоустройства курортов.

Советская Грузия быстрыми темпами развертывает социалистическую индустриализацию. Обширные природные ресурсы, богатейшие возможности развития ценнейших сельскохозяйственных культур, благоприятное географическое положение — обеспечивают быстрый народнохозяйственный рост края.

АРМЯНСКАЯ ССР.

Армянская ССР, расположенная на юге Закавказья, образована в 1920 году из бывш. Эриванской губ. и небольшой части Елисаветпольской губ. На севере Армения граничит с Грузинской ССР, на востоке Азербайджанской ССР; на западе и юге государственная граница СССР отделяет Армению от сопредельных Турции и Персии; кроме того, на юго-востоке находится входящая в состав Азербайджана, но отдаленная от него неширокой полосой территории Армении — Нахичеванская АССР.

По современному административному составу Армения разделяется на 25 районов с 725 сельсоветами.

Территория Арм. ССР, сравнительно, невелика и занимает лишь 36 тыс. кв. км. Являясь одним из древнейших районов человеческой культуры, Армения как и другие страны Закавказья, в течение своей тысячелетней истории неоднократно подвергалась завоеваниям, подпадала под влияние персов, греков, римлян, арабов, переносила разрушительные нашествия кочевых племен (турки, курды, монголы и др.).

Население Армении (образовавшееся в результате смешения первоначальных насельников края — яфетидов с индо-европейскими народностями) с древнейших времен, наряду с земледелием, занималось и оживленной торговой деятельностью, чему содействовало прохождение через ее территорию важнейших торговых путей того времени. Армянские купцы, начиная с первых веков нашей эры, играют крупную роль в торговых связях стран Кавказа, Передней Азии и др.

Армения несколько раз переживала периоды хозяйственного и культурного расцвета, поднималась до размеров крупного государства с развитой городской жизнью (III век); но эпохи под'ема сменялись упадком; особенно тяжелы были последствия нашествий кочевников, вызвавших глубокий хозяйственный распад, исчезновение крупных городских центров и т. п.

После подчинения Армении царской России (в начале 19-го столетия) наметились некоторые процессы хозяйственного оживления, наметился рост городов, однако последовавшее в дальнейшем вовлечение Армении в борьбу русского и турецкого империализма привело ее к тяжелейшим потрясениям, полному хозяйственному обезкровлению.

Ориентация верхов армянской буржуазии на царскую Россию, попытки последней использовать зарубежных турецких армян в своей борьбе с султанской Турцией имели следствием массовое истребление армянского населения в Турции (сотни тысяч армян были вырезаны во время империалистической войны); в пределах же Закавказья разыгрался ряд кровавых столкновений армян с тюркскими народностями. Антагонизм, возникший в результате сложного переплета политических и экономических факторов, прикрывался и разжигался на-

ционально-шовинистическими и религиозными предрассудками. Особенной силы национально-шовинистические тенденции достигли в 1918 г., когда (после падения царизма) власть в Армении была захвачена буржуазно-националистической партией — дашнаками (одновременно с тем как в Грузии — меньшевиками, Азербайджане — мусаватистами), поведшими авантюристическую политику, затеявшими войны с соседями и поставившими армянское население под угрозу физического истребления. Лишь восстание народных масс, свержение дашнакского правительства и образование Советской Армении (1920 г.) положили конец кровавым событиям, совершенно дезорганизовавшим экономику края. За истекшие 10 лет Советской Арменией, в основном, ликвидированы последствия империалистической и гражданской войн и достигнут ряд успехов в хозяйственном и культурном возрождении страны. Создается собственная индустрия, выстроена крупная хлопчатобумажная Ленинаканская фабрика, строится ряд новых промышленных предприятий, гидростанций, расширена сеть оросительных каналов, развертывается совхозное и колхозное строительство, богатые потенциональные возможности края интенсивно реализуются. Недавно еще полуразрушенная, истекавшая кровью Армения экономически растет и крепнет, энергично перестраивая свой народно-хозяйственный облик на социалистических основаниях в тесном сотрудничестве со всей группой народностей Советского Закавказья.

По устройству поверхности Армения представляет горную страну, занимающую центральную вулканическую область Закавказья. Территория ее заполнена горными хребтами (Шахдагский, Зангезурский, Памбакский и др.) Малого Кавказа и высокими нагорьями (Карабахское, Гокчинское). Многочисленные горные вершины представляют потухшие вулканы; потоки лавы образовали у их оснований обширные горные плато, возвышающиеся на 900 — 2 000 метров над уровнем моря. Наиболее высокой горной вершиной является Алагез — 4 095 метров.

На юго-востоке, уже в пределах Турции возвышается огромный горный массив — гора Большой Арарат — 5 156 метров и связанный с ним — Малый Арарат — 3 914 метров, также являющийся потухшим вулканом.

Реки Армении, в большей своей части, носят типичный характер горных рек; беря начало на возвышенностях, отличаются бурным и стремительным течением, летом сильно пересыхающим, узким каменистым ложем и т. п. Наиболее значительной является река Аракс, берущая начало за пределами Армянской ССР (в Турции) и протекающая на ее территории частью своей верхнего и среднего течения в районе Эриванской котловины. В Аракс впадает р. Занга, вытекающая из оз. Гокча, Западный Арпачай, орошающий Ширакскую равнину, Арпачай восточн., Базар-Чай и др. Из прочих рек следует отметить р. Дзорагет, сливающуюся с р. Дебеда-Чай, Акстафинку и т. д.

В числе многих горных озер, расположенных обычно в котловинах, наиболее значительным является оз. Гокча — площадью — 1 413 кв. метров.

Почвы Армении принадлежат к различным зонам, сменяющимся в соответствии с переходом от низменности к высокогорным районам («вертикальная зональность»). В районах долин распространены глинистые сероземы и известковые почвы, богатые илом, сменяющиеся последовательно, по мере перехода в более высокие местности, каштановыми почвами, черноземными, черно-луговыми и щебневыми.

Климат, как и почвенные условия, резко изменяется в зависимости от высоты местности, но, в общем, может быть охарактеризован как суровый континентальный для большей части территории Армении. Лишь в южной, наиболее пониженной части (Эриванская котловина) суровый климат горных плато смягчается и допускает вызревание таких культур, как хлопок, рис и пр. (на поливных землях). Количество осадков, в целом, незначительно и распределяется неравномерно, понижаясь в южных районах.

Растительность Армении в низких районах (Эриванская котловина и др.) представлена флорой полынных степей, высокие нагорья покрыты засухоустойчивой степной растительностью, сменяющейся выше ковыльными степями и альпийскими лугами с богатым травяным покровом. В сев.-восточной части встречаются лесные заросли (дуб, бук, граб, клен).

Озеро Гокча богато рыбой (озерная форель и др.); фауна гор и степей представлена горными козлами, баранами, сернами и т. д.; в лесах сохранились медведи.

Армения богата **полезными ископаемыми.** На юге края, в районах притоков Аракса — Охчи и Магри — Чай находится богатейшее месторождение медных руд — Зангезурское (с 16% содержания меди), на базе которых работает Катарский медеплавильный завод. Удаленность месторождения от жел. дорог весьма затрудняла развитие медеплавильного производства. Значительные месторождения меди находятся в районе Аллавердского медеплавильного завода, затем медные руды встречаются в Ленинаканском районе, Норбаязетском, Делижанском и др.

Месторождения каменного угля имеются в Ленинаканском р. — (Ширакское) Эриванском, Делижанском и др., но мало разведаны и не эксплоатируются, отличаясь рядом отрицательных качеств. В Абдурахманском и Загинском районах, а также Ленинаканском находятся богатые месторождения пемзы — горной породы вулканического происхождения, употребляемой для полировки и в качестве строительного материала, а также для смесей в производстве изоляционных материалов и т. д. Всесоюзную известность получили недавно открытые у подножья горы Алагез обширные залежи пемзового, или артикского туфа (по имени с. Артик, в районах которого имеется до 200 млн. куб. м туфа), являющегося прекрасным строительным материалом. Из прочих ископаемых в Армении известны: серный колчедан (месторождения Чубухлинское и Танзут), поваренная соль (кульпы), торф (Памбак—Лорийский, Нор—Баязетский) молибденовый блеск (Эриванский р.), серебро-свинцовые руды (верхн. теч. Арпачая), литографский камень (с. Иджеван).

В Делижанском р. имеется источник углекислой воды. Одним из важнейших видов природных ресурсов Армении являются гидроэнергетические ресурсы. Многочисленные горные реки заключают в себе значительные запасы энергии; разработаны проекты 11 гидроцентралей, общей мощностью около 200 тыс. квт.

Население Армении по переписи 1926 г. составляло 880 тыс. чел., в т. ч. городского 10%; в 1930 г. (на 1/V) население Арм. ССР составляло 1 009,3 тыс. чел.

Средняя плотность населения составляет 32,6 чел. на 1 кв. км, но ряд районов юго-восточной части отличается значительно меньшей плотностью (Даралагязский, Мегринский, Зангезурский рр.). Наиболее заселены районы Западной Армении — Эриванская котло-

вина, Ширакская. Значительная часть сельского населения ведет полукочевой образ жизни, оставляя на лето свои поселения для перегонки скота на пастбища. В национальном составе населения Арм. ССР преобладающей национальностью являются армяне (84% всего населения) — народ смешанного и весьма древнего происхождения. (По изысканиям акад. Марра армянский язык образован соединением языка яфетической группы с более поздним языком группы индоевропейской). Второе место занимают азербайджанские тюрки (8,8%), затем следуют русские (2,6%), курды, езиды, карапапахи (тюркская народность), персы, греки, айсоры.

Центром Армении является город Эривань — 66,5 тыс. жителей. Эривань и Ленинакан (быв. Александрополь) — 42,5 тыс. ж. — представляют единственные сколько-нибудь значительные города Армении; третий город — Караклис имеет 8,6 тыс. жит.

Поселениями городского типа являются Вагаршапет — 8,4 тыс. Нор-Баязет — 8,4 тыс., Делижан и др.

Промышленность Армении находится в периоде своего создания и развития. Горнодобывающая промышленность представлена добычей и выплавкой медной руды на Аллавердском и Зангезурском (Катарском) медеплавильных заводах, а также добычей пемзы и артикского туфа.

Металлообрабатывающая промышленность представлена небольшим механическим и чугуно-литейным заводом в Эривани.

Основной отраслью легкой индустрии является пищевкусовая, в особенности винно и спирто-коньячная (трест «Арарат»), продукция которой пользуется большой известностью. Из других отраслей имеются небольшие предприятия консервной промышленности, кожевенной, мукомольной, хлопкоочистительной, табачная фабрика, маслобойно-мыловареный завод.

Пятилетним планом намечается интенсивное использование природных богатств края, и в этом направлении достигнут ряд крупных успехов.

В Ленинакане закончена постройкой крупная хлопчатобумажная фабрика на 100 тыс. веретен, 2 500 ткацких станков, с трикотажным отделением. Продукция Закмеди повышается с 3,4 тыс. т в 1930 г. до 5,5 тыс. т в 1931 г. Заканчивается постройка Эриванского машиностроительного завода (производство оборудования для консервных заводов).

Намечается постройка карбидной фабрики (Эривань) деревообрабатывающей, мраморной, Ленинаканского сахарного завода, подготовляется эксплоатация серного колчедана в Танзутском месторождении (10 тыс. т). Добыча артикского туфа доводится до 180 т. куб. м, расширяется добыча пемзы (Ани). Намечается постройка консервных заводов.

Энергетическая база быстро развивается за последние годы на основе использования значительных запасов гидроэнергии. Выстроена Ленинаканская гидростанция на р. Западный Арпачай (мощностью 7,5 тыс. л. с.), затем, Эриванская гидростанция на р. Занге (мощн. 8 тыс. л. с.) и Иджеванская — на р. Акстафинке (мощн. 1,5 тыс. л. с.). Наряду с этими небольшими гидростанциями сооружается более мощная Дзорагетская гидроцентраль — мощн. 39 тыс. л. с., строящаяся на р. Дзорагет у места слияния ее с Дебеда—Чай; сеть электропередач будет передавать электроэнергию в районы Аллавердского завода, Караклиса (электротехнический завод и др.). Проектируется соору-

жение и ряда других гидростанций (на р. Занге и др.). Электрификация на базе энергии водных источников увязывается также с использованием водных источников в целях ирригации (с помощью плотин). Развивающаяся промышленность Армении обеспечивается, таким образом, собственной энергетической базой.

Сельское хозяйство является доминирующей отраслью народного хозяйства Армении, характеризующейся примитивной техникой земледелия и экстенсивностью системы скотоводческого хозяйства. Характер рельефа Армении обуславливает значительное количество неудобных земель (более 40%). В низменных районах — долины Аракса с Эриванской котловиной и др. — развито интенсивное земледельческое хозяйство на искусственно-орошенных землях; в районах предгорья (на высоте от 900 до 1 400 м), также преобладает поливное земледелие с садово-виноградным или садово-зерновым направлением; горные районы характеризуются распространением зернового хозяйства на неполивных землях, сменяющегося выше скотоводством, районы высокогорные с альпийскими лугами — исключительно скотоводческие. Общая площадь пашни составляет в 1931 г. — 657 тыс. га, из них поливных земель — 151,7 тыс. га и неполивных — 506 тыс. га. Посевная площадь с 340 тыс. га довоенного времени увеличивается до 550 тыс. га в 1931 г. В полеводстве преобладают зерновые культуры — пшеница и ячмень. Крупное значение имеет хлопок, площадь под которым в 1930 г. составляла — 16 тыс. га и в 1931 г. доводится до 25 тыс. га; хлопок культивируется, главным образом, в Эриванском и Эчмиадзинском районах. Из прочих культур значение имеет кунжут и клещевина.

Весьма видной отраслью сельского хозяйства является виноградарство, распространенное в Армении с древнейших времен. Площадь под виноградниками составляет в 1931 г. — 10,8 тыс. га; основные районы виноградарства — Эриванский, Эчмиадзинский. Виноградники Армении, отличающиеся тем, что дают крепкие вина, культивируются на искусственно орошенных землях; используется виноград, главным образом, для получения коньячного спирта и водки, а также вина.

Садоводство развито в Эриванском, Эчмиадзинском и Лори-Памбакском районах, площадь под садами составляет в 1931 г. — 2,7 т. га; культивируются персики, абрикосы, сливы, вишни; в нагорных районах — яблоки и груши. После гражданской войны быстрыми шагами развивается табаководство (Эриванский, Эчмиадзинский рр.), в связи с тем, что беженцы из Турецкой Армении внесли культуру высокосортных турецких табаков.

Ирригация имеет крупнейшее значение для сельского хозяйства Армении, все ценные технические и специальные культуры могут развиваться лишь при условии искусственного орошения. Основная полоса, где они развиты — долина р. Аракса — с древнейших времен имеет оросительные системы. Наряду с восстановлением разрушенных во время гражданских войн старых систем, создаются новые сооружения инженерного типа. Крупнейшими ирригационными сооружениями являются — Эчмиадзинский канал имени Ленина, Мамрийский им. Шаумяна и, в особенности, Ширакский канал.

Скотоводство Армении является одной из важнейших отраслей сельского хозяйства; система скотоводства полукочевая; благодаря обилию летних пастбищ — эйлау, связанному с наличием обширных

высокогорных равнин, покрытых богатой растительностью (альпийские луга), в пределы Армении пригоняется летом скот из Азербайджана и Грузии — за сотни километров; недостаток зимних пастбищ вызывает перегон скота зимой в пределы Азербайджана. Полукочевая система весьма неустойчива, скот часто гибнет от голодовок, эпизоотий и проч. За последние годы развертывается ряд мероприятий по коренной реконструкции скотоводческого хозяйства — организация на альпийских пастбищах культурного скотоводческого хозяйства швейцарского типа, на базе развития обобществленного сектора. В стаде преобладает мелкий скот.

Лошади разводятся исключительно для верховой езды, рабочим скотом являются волы и буйволы. Рогатый скот принадлежит к типу мелкого, с убойным весом 1—2 центнера. Овцеводство также представлено, главным образом, местными породами — курдючная овца. Организуется разведение тонкорунных овец.

Шелководство, находящее в Армении благоприятные условия для развития, распространено в Мегрийском районе. В Ленинаканском, Делижанском, Памбак-Лорийском и др. развито пчеловодство.

Развитие и реконструкция сельского хозяйства Армении опирается на интенсивное развертывание совхозно-колхозного строительства. Колхозы охватывают на 1/I—1931 г. — 18% всего числа хозяйств, занимая 53,5 тыс. га посевной площади; на 1/I—1932 г. колхозами будет охвачено — 31%, посевная площадь составит — 150 т. га.

В 1931 г. закладывается свыше полутора десятка новых совхозов — хлопководческих (Сардарабадский), табачный (Ламбалинский), сахарный, плодоовощной, огородный, овцеводческие, свиноводческие, шелководческие и др. Перестраивается примитивная техника, вместо деревянной сохи — «арор» внедряются сельскохозяйственные машины, экстенсивное скотоводство преобразуется в устойчивое культурное хозяйство.

По развитию **кустарных** промыслов Армения занимает первое место среди других республик Закавказья. Наиболее развиты промыслы по обработке шерсти, в числе которых важнейшее место занимало производство ковров, отличавшихся художественностью рисунка и окраской натуральными растительными красками и служивших предметом экспорта. (Делижанский, Памбак-Лорийский и др. рр.). За последние годы, упавшее вследствие ряда причин, ковровое производство вновь восстанавливается. Во многих районах распространен суконный промысел, шелкоткацкий и т. п. Из прочих промыслов следует отметить ювелирный промысел (изготовление художественных изделий из серебра, золота, служащих предметом экспорта), гончарный (Эриванский, Ювинский рр.) производство цыновок, корзин, рогожи и т. п.; деревообделочный, кожевенный, пищевкусовой и др. Большинство промыслов подверглось сильнейшему упадку в результате гражданской войны, но в настоящее время интенсивно восстанавливается на основе развертывания деятельности кустарно-промысловой кооперации и обобществления кустарно-ремесленного производства.

Лесное хозяйство Армении не играет значительной роли. Площадь лесов составляет лишь 353 тыс. га, из коих удобной лесной — 267 тыс. га. Леса находятся на склонах Малого Кавказа, совершенно неустроены, крайне истощены хищнической эксплоатацией и весьма страдают от истребления скотом во время зимних стоянок. Небольшие

размеры лесных массивов, их защитное и водоохранное значение требуют скорейшего проведения лесоустройства и охраны леса от кочевников.

Рыболовство развито на оз. Гокча, рыбные промыслы которого дают до 500 тонн рыбы в год; на этом озере установлена ихтиологическая станция и рыбоводческий завод (форели, сиги).

Транспорт в Армении развит слабо. Общее протяжение железнодорожной сети — 562 км. С основной магистралью Закавказской жел. дор. Армения связывается ж.-д. линией Тифлис — Навтлуг — Ленинакан — Эривань — Джульфа, пролегающей на территории Арм. ССР на протяжении 375 км. От этой ж.-д. линии отходит (от Ленинакана) ж.-д. путь в пределы Турции (на Карс). Со стороны Азербайджана подходит вновь выстроенная Баку-Джульфинская ж. д. Проектируемая Катарская ж.-д. ветка (от ст. Охчичай Б.-Джульф ж. д.) свяжет с этой ж. д. Катарский (Зангезурский) медноплавильный завод. Недавно окончена постройкой ж.-д. ветка Артик — Ленинакан, которая даст выход артикскому туфу. Проектируется постройка ж.-д. линии Акстафа — Иджеван (с продолжением на Эривань), которая будет обслуживать нагорные районы близ озера Гокча (Севан).

Водный транспорт, благодаря отсутствию судоходных рек, не развит.

Из безрельсовых путей следует отметить шоссе Джульфа Нахичевань — Эривань (связывает Нахичеванскую АССР с Арменией), Делижан — Эривань, с ответвлением на Караклис и др. Общая длина грунтовых дорог — 1,8 тыс. км. Большинство районов Армении обслуживается вьючными горными тропами.

Коммунальное и жилищное хозяйство подверглось сильнейшим разрушениям в результате гражданской войны и землетрясения (Ленинакан), но за последние годы развертывается большая работа по его восстановлению и развитию. Уровень городского благоустройства весьма низок (лишь г. Эривань имеет некоторые элементы благоустройства), прочие города близки к сельским поселениям.

Развитию строительства содействует наличие обширных запасов такого строительного материала, как артикский туф.

Крупные успехи достигнуты в деле культурного строительства. Грамотность достигает 23%. Ликбезом охвачено 100 т. чел. и к концу 1932 г. неграмотность будет ликвидирована. Быстро растет сеть учреждений народного образования, число школ первой ступени достигает 811 с 72,8 тыс. учащихся; имеется ряд школ для нацменьшинств, развернут ряд техникумов, профшкол, учреждений внешкольного образования. До революции вузов в Армении не было, в настоящее же время имеются: университет (в Эривани) с пятью факультетами, консерватория, институт наук и искусств и, кроме того, два рабфака.

Особо следует отметить успехи Армении в области театра, изобразительных искусств (работы художника Сарьяна и др.) музыкальных (композитор Спендиаров, ашуги) и т. п.

По линии здравоохранения в Армении имеется 30 больниц и 40 времен. пунктов. Одной из распространеннейших болезней является малярия, для борьбы с которой организовано свыше 10 малярийных станций.

Край, перенесший в результате деятельности империалистических сил тяжелые разрушения, подвергавшийся угрозе физического

истребления значительной части населения, за истекшие 10 лет далеко продвинулся на пути хозяйственного и культурного возрождения. Лишь в условиях советской власти, на основе проведения советской национальной политики возможно было достичь таких успехов в короткий срок. Осуществление пятилетнего плана намечает новые крупнейшие достижения, раскрывает перед советской Арменией новые перспективы и возможности.

АЗЕРБАЙДЖАНСКАЯ ССР.

В состав Закавказской федерации, наряду с Грузинской и Армянской ССР, входит **Азербайджанская ССР.** Занимая восточную половину Закавказья, Азербайджанская ССР образована в 1920 г. из бывш. губерний: Бакинской, Елисаветпольской (без Зангезурского у. и части Казахского у., Закатальского окр. б. Тифлисской губ. и Нахичеванского у. б. Эриванской губ.).

На севере Азербайджан граничит с Дагестанской АССР и Грузинской ССР, на западе — Армянской ССР, на юге — государственая граница СССР отделяет Азарбайджан от сопределеной Персии; на востоке территория Азербайджанской ССР омывается Каспийским морем.

По современному административному составу Азербайджан разделяется на 63 района (дайра) с 1 101 сельсоветом; кроме того, в его состав входит Нахичеванская АССР (отделенная от АССР частью территории Армении) с 6 районами и 58 сельсоветами, и Автономная область Нагорного Карабаха с 5 районами и 113 сельсоветами.

Территория Азербайджана составляет 86 тыс. кв. км превышая по своим размерам территорию Грузии и Армении (взятых в отдельности). Территория Нахичеванской АССР составляет 6,0 тыс. кв. км, АО Нагорного Карабаха — 4,2 тыс. кв. км. Азербайджан, как и другие части Закавказья принадлежит к числу районов, заселенных человеком с древнейших времен и характеризуется весьма длительной и полной драматических событий историей своей политической и хозяйственной жизни. Через территорию края проходили важнейшие торговые пути, связывавшие страны передней Азии с Восточной Европой, в его переделах находились знаменитые «Ворота Народов» — пролегал тот путь (полоса между Каспийским морем и восточной частью Кавказского Хребта), по которому проходили из Азии в Европу великие волны народов. Полумифические «Каспии», греки, римляне, скифы (потомки которых смешавшиеся с предшествующим населением, образовали сильное государство — Албанию), персы, хазары, арабы, монголы, туркмены, турки — многочисленные народы различных этнических групп, в той или иной части принимали участие в исторических судьбах Азербайджана.

За пять-шесть веков до захвата Азербайджана царской Россией, утвердившейся здесь окончательно в 1828 г., на его территории прочно закрепляются тюркские (турецкие) народности, вытеснившие или ассимилировавшие прежнее население. Внедрение тюркского населения обусловило господство примитивной системы кочевого скотоводческого хозяйства, ранее преобладавшее земледельческое хозяйство вытесняется, исчезают многочисленные и крупные городские поселения.

Исключительные по своему богатству нефтяные месторождения наряду с благоприятным географическим положением обусловили в

конце XIX века бурное индустриальное развитие Азербайджана. Впрочем, царская Россия не сумела своими силами развернуть использование недровых ресурсов и в деле эксплоатации последних значительное место принадлежало иностранному капиталу.

В связи с ростом нефтедобычи на территории Азербайджана развился крупнейший промышленный центр — Баку, с сотнями тысяч населения, крупной фабрично-заводской индустрией, большим морским портом и т. д.

Однако, индустриальное развитие, концентрируясь в определенном районе, слабо затрагивало периферию края. Использование прочих недровых ресурсов (медь, каменный уголь) и сельскохозяйственного сырья находилось на весьма невысоком уровне, экстенсивная пастбищно-кочевая система продолжала господствовать в сельском хозяйстве. Свою непрочную власть царское правительство поддерживало также и усиленным разжиганием межнациональной вражды, используя экономическое соперничество тюркской и армянской буржуазии и противоречия хозяйственных интересов кочевника-тюрка и земледельца-армянина.

Следствием этой провокационной политики были кровавые события армяно-тюркских столкновений в 1905 г. Временный захват власти буржуазно-националистическими партиями в 1918 г. привел к еще большему обострению и разжиганию межнациональной розни (акты массовых убийств и погромов тюркского и армянского населения под руководством армянских дашнаков, с одной стороны, и тюркских мусаватистов, при поддержке империалистической Турции, с другой, в марте—сентябре 1918 г.). Лишь советизация Азербайджана и Закавказья и правильная национальная политика Советской власти навсегда ликвидировали этот антагонизм, вырвав питавшие его социально-классовые корни.

Нефтяные месторождения Азербайджана, имея крупнейшее мировое значение, сыграли не малую роль в той агрессивной политике, которая велась мировым империализмом, в особенности английским, в отношении к Советскому Союзу. Именно, нефть явилась тем об'ектом, который обусловил ряд интервенционистских попыток и даже временный захват бакинского района английским империализмом, борьбу в этом районе англичан с империалистической Турцией (до ее разгрома в мировой войне) и т. д. Бакинский пролетариат вписал не мало славных страниц в историю борьбы пролетарской революции с интервентами. Подавление Бакинской Коммунны 1918 г. и гибель ее вождей от руки английских интервентов, известная под именем «расстрел 26 бакинских коммисаров» не остановил победного хода пролетарской революции. В 1920 г. бакинским пролетариатом было свергнуто буржуазно-националистическое правительство («Мусават») и образован Советский Азербайджан. За истекшие 10 лет достигнуты крупнейшие успехи в хозяйственном и культурном строительстве. Нефтяная промышленность не только полностью восстановлена, но и коренным образом реконструирована; производственно-технический уровень ее перестроен по американскому типу и превосходит европейский; добыча превышает довоенную. Строятся новые нефтеперерабатывающие заводы, развертывается использование прочих полезных ископаемых, вырастает крупная обрабатывающая промышленность. Сельское хозяйство социалистически преобразуется, в крупных масштабах организуется хлопководческое хозяйство и разведение новых технических и специальных культур, совхозно-колхозное строительство поднимает

примитивную технику сельского хозяйства на высшую ступень. Рушатся религиозные предрассудки, вековая темнота и фанатизм. Советский Азербайджан широко развертывает свои производительные силы, энергично перестраивает свое хозяйство и культуру общими силами многонациональной семьи трудящихся масс.

Устройство **поверхности** Азербайджана характеризуется разнообразием форм рельефа. С севера и юга его территория как бы охватывается мощными горными грядами Большого и Малого Кавказа, между которыми располагается обширная Прикаспийская низменность, где находится нижнее течение р. Куры и впадающего в нее Аракса. Хребет Большого Кавказа, войдя в сев. часть Азербайджана из соседнего Дагестана, постепенно понижается в направлении на юго-восток и, приближаясь под острым углом к Каспийскому морю, заканчивается невысокой грядой на Апшеронском полуострове (г. Ильхи-Даг), высота некоторых вершин достигает в пределах АзССР около 4 тыс. метров (г. Гобуз и др.). Одной из своеобразных черт этой оконечности Большого Кавказа является наличие многочисленных грязевых вулканов-сопок.

Малый Кавказ занимает юго-западную часть Азербайджана своими восточными хребтами и высокими нагорьями вулканического происхождения, уходящими в соседнюю Персию. Юго-восточный угол Азербайджана занят грядой Талышинских гор, к востоку от которых лежит прибрежная Ленкоранская низменность. В пределах Прикаспийской низменности находятся обширные степные пространства, Ширванская степь, Ширинкум, Карабахская, известная Муганская степь (граничащая с Персией) и проч.

Наиболее значительными **реками** Азербайджана являются: Кура, впадающая в его пределах в Каспийское море и ее приток Аракс, часть течения которого служит государственой границей СССР с Персией. Из прочих рек следует указать на притоки Куры — р.р. Иора (в небольшой части) и Алазань, Тертер, Кар-Кар-чай и др., в сев. части ряд небольших горных рек течет в Каспийское море со склонов Кавказского хребта.

Почвенный покров Азербайджана непосредственно связан с рельефом. В низменных равнинах распространены глинистые сероземы, сменяющиеся в наиболее низких местностях болотами и солончаками; долины рек (Кура, Аракс) характеризуются плодородными наносными почвами богатыми илом. В предгорных районах развиты каштановые почвы, переходящие выше в глинисто-черноземные, затем горно-луговые и щебневые в высокогорных местностях.

Климатические условия АзССР весьма различны в низменных и горных районах. Сухой и жаркий климат низменных равнин с малым количеством осадков сменяется умеренно-теплым предгорий и суровым континентальным — высоких нагорий. Своеобразный характер имеют климатические условия двух прибрежных районов — ленкоранского (узкая полоса между Талышинскими горами и Каспийским морем) с осадками до 1 200—1 300 мм в год и общим типом субтропического климата и районы г. Баку с минимальным количеством осадков, и частыми северными ветрами — штормами («Норд»).

Растительность низменных степных пространств представлена преимущественно различными видами полыней и солянок; типичная степная растительность покрывает горные плато. Склоны гор Большого и Малого Кавказа покрыты дубовыми, буковыми, сосновыми,

каштановыми и пр. лесами; выше расположены альпийские луга с богатым травяным покровом. Вдоль течения рек Куры и Аракса расположена узкая полоса «тугайных» лесов (серебристый тополь, ива, гамариск и др.). Исключительным богатством растительности отличается Ленкоранская низменность, где произрастает субтропическая флора, близкая к «Колхидской» флоре Черноморского побережья Грузии (среди разнообразных древесных пород особо ценным является «железное» дерево).

Фауна представлена в степях антилопами, джейранами, мелкими хищниками; на Ленкоранском побережьи встречаются тигры и леопарды. В качестве вьючных животных широко используются осел и верблюд. Весьма богато **рыбой,** в частности, красной, азербайджанское побережье Каспия (Сальяны и др.). Азербайджан весьма богат **полезными ископаемыми.** В его пределах находятся исключительные по своему богатству месторождения **нефти,** имеющие крупнейшее мировое значение. Запасы нефти, сосредоточенные, главным образом, в районе г. Баку на Апшеронском полуострове, составляют свыше 1,14 миллиардов тонн, т. е. до 18,7% мировых нефтяных запасов. Площадь запасов нефти занимает 6,4 тыс. га, из которых разрабатывается более половины. Важнейшие районы добычи нефти — Балаханы (½ всей добываемой в Бакинском р. нефти), Сураханы, богатые различными видами нефти и известные своими фонтанами (фонтан 1924 г., дававший до 600 тонн в сутки в первые дни); затем, приморские районы Бинагадинский, Биби-Эйбатский (где путем засыпки части морской бухты была значительно увеличена площадь нефтедобычи — новые промысла им. Ильича). В тех же районах имеются выходы горючего газа. Наряду с мощным Бакинским нефтяным районом, быстро развивающим свою добычу в условиях планового социалистического хозяйства, в АзССР известны месторождения нефти в Сальянском р. (Нефте-Чала, Чаид-Даг, Баба-Зенам и др.), где ведутся разведки. Из прочих полезных ископаемых следует отметить — медные руды (Кедабекские рудники в Ганджинском р., месторождения в Нахичеванском р., Нагорном Карабахе и др.) серный колчедан (Кедабекские и Чирагидворские рудн. в Ганджинск. р., дающие сырье Бакинским сернокислотным заводам), железные руды (известное Дашкесанское месторождение, с запасом руды до 180 млн. тонн, с содержанием железа — 60%, и высокими качествами руды), барит (Човдарские промысла и Кущи Ганджинск р.), каменная соль (промысла им. Ленина в Нахичеванск. р., с запасами до 50 млн. т) и самоосадочная в соляных озерах, асбест (Нагорн. Карабах), квасцовый камень (месторождения близ с. Заглик, Ганджинск. р.) могущий быть использованным для добычи алюминия. В районе ст. Герат имеются месторождения нафталина, ценный продукт соединения производных белой нефти, употребл. в качестве сырья для изготовления смазочн. масла, химическ. мазей, а также медицинск. препарата для лечения накожных болезней. В Сураханском р. имеются серные источники, водами которых пользуются для лечения (ревматизма и пр.).

Гидроэнергетическими ресурсами богата, главным образом, западная горная часть АзССР, где бурные горные реки характеризуются большим падением. Общая мощность всех рек АзССР грубо ориентировочно исчисляется в размере около 1 млн. квт, но до настоящего времени использование гидроэнергии — ничтожно.

Население АзССР по переписи 1926 г. исчислялось в 2 315 тыс. чел., в т. ч. городского 28,2%, на 1930 г. население составляет 2 778

тыс. чел. Население Нахичеванской АССР составляет 105 тыс. чел., АО Нагорного Карабаха — 125 тыс. чел.

Высокий, сравнительно, процент городского населения об'ясняется наличием в пределах АзССР г. Баку с его 453 тыс., составляющих около $^3/_4$ всего городского населения края. Мощное промышленное развитие Бакинского района, связанное с ростом нефтепромышленности, обусловило бурные темпы возрастания городского населения, особенно в конце XIX века и начала XX, интенсивный приток населения из других областей страны и даже из сопредельной Персии. За короткий, сравнительно, период времени (1873—1897 гг.) городское население АзССР выросло в полтора раза, население г. Баку увеличилось в 7 раз.

Средняя плотность населения Азербайджана составляет 28,8 чел. на 1 кв. км, но распределение его на территории весьма неравномерно. Наряду с такими сгустками масс населения, как г. Баку, плотно, сравнительно, заселены некоторые районы в южной части АзССР (Ленкоранск. р. с плотн. до 36—37 чел. на 1 кв. км), юго-западной (Нагорный Карабах, Агдамск. р. 27—30 чел.) и сев.-восточный (Кубинск. р. — 26 чел.). Слабо заселены степи Прикаспийской низменности и высокие нагорья, где встречаются районы кочевого и полукочевого скотоводческого хозяйства.

Национальный состав Азербайджана отличается значительной пестротой. Преобладющей народностью являются азербайджанские тюрки (63,5% всего населения) относящиеся к группе юго-западных тюркских (турецких) народов; второе место занимают армяне (12,3%), основная масса которых живет в АО Нагорного Карабаха, затем следуют русские (12%), живущие, главным образом, в городах (Баку), а также сельских местностях Шемахинского, Ленкоранского, Сальянского рр. Из других народностей в АзССР проживают курды, езиды, талыши, таты, лезгины, авары, персы, горские евреи и др. Следует упомянуть также о немцах, поселения которых известны своим виноде́льческим хозяйством (колонии Ганджинского района, г. Еленендорф и др.).

Центром АзССР является г. Баку, один из крупнейших городов СССР с населением, превышающим 450 тыс. чел. (включая и пригороды). Баку («бад-кю-ба», т. е. «узел ветров»), представляет весьма своеобразный город. Являясь мощным промышленным центром, с полумиллионным населением, рядом крупных культурных учреждений (ВУЗ'ы, музеи, библиотеки и т. п.), обширными кварталами с многоэтажными домами, трамваем и пр., Баку в то же время имеет в своих пределах, и даже в центральной части, старые азиатские кварталы, с узкими слепыми улицами, грязью и пр. Девичья Башня, остатки Ханского дворца (XV века), крепость с ее стенами и пр. любопытные памятники старины завершают уже уходящий двойственный облик этого своеобразного города, являющегося опорой пролетарской революции в Закавказье и ныне быстро развивающегося под действием ударных темпов социалистической стройки. Из прочих городов Азербайджана наиболее значительным является Ганджа (б. Елисаветполь). 70,9 т. ж., затем — Нуха 23 т. ж., остальные: Куба — 17,9 т. ж., Ленкорань — 12,8 т. ж., Геокчай — 11,1 т. ж., Агдам — 10,3 т. ж., Сальяны — 13,3 т. ж., Шемаха — 7,7 т. ж., Казах — 6,8 т. ж., Шуша — 5,1 т. ж., Карягино — 3,2 т. ж., Закаталы — 3,3 т. ж. и пр. значительно меньше. Центром АО Нагорного Карабаха является г. Степанокерт (2,5 т. ж.), Нахичеванской АССР — г. Нахичевань (14,2 т. ж.).

Промышленность Азербайджана представлена, главным образом, предприятиями по добыче и переработке нефти в Бакинском районе — трест «Азнефть». Азербайджан является одним из крупнейших центров мировой нефтепромышленности. В 1929/30 г. добыча превзошла самые оптимальные размеры довоенного времени (10 тыс. тонн в 1904 г.) и достигла 10,9 млн. т. В 1931 г. размер добычи достигнет 14,6 млн. тонн. Стоимость валовой продукции Азнефти составляла в 1930 г. — 506 млн. руб. За годы Советской власти нефтяная промышленность, сильно разрушенная за годы гражданской войны, не только целиком восстановлена, но и подверглась коренной реконструкции; введены наиболее рациональные приемы добычи нефти (глубокие насосы, закрытая эксплоатация скважин), вместо прежнего ударного способа бурения применяется вращательное бурение. Промысла электрифицированы. Планомерно вводятся в эксплоатацию все новые пласты. В больших масштабах ведутся разведочные работы. Наряду с интенсивным использованием старых нефтеносных районов — Балаханы, Сураханы, Бинагады, Биби-Эйбат, засыпкой части морской бухты, открываются новые нефтеносные районы — Чаил-Даг, где забил мощный фонтан Клыч, Силахай и др. Бакинская нефтепромышленность переоборудована по новейшим американским образцам и по своему производственно-техническому уровню превосходит европейскую нефтепромышленность Наряду с добычей нефти, в Баку широко развилась и нефтеперерабатывающая промышленность. В пригородах Баку — Черном городе, Белом городе и др., сосредоточиваются многочисленные заводы по переработке нефти для получения керосина, бензина, различных масел (ценных химических веществ) и т. д., находятся обширные нефтесклады, цистерны и пр.

В 1930 г. было переработано 9,2 млн. тонн нефти. Для обслуживания экспорта нефти, ведущегося через Батум, сооружен керосинопровод и недавно закончен постройкой нефтепровод Баку — Батум. Плановое развитие нефтяной промышленности, интенсивная подготовка новых пластов, крупные капиталовложения в ее реконструкцию и развитие — обеспечивают быстрый рост нефтепродукции. Нефтяная пятилетка выполнена в 2½ года.

На основе обслуживания нефтяной промышленности и в связи с ней, возник и развился ряд прочих отраслей промышленного производства — металлическая (снабжение нефтепромыслов оборудованием, ремонт), цементная, химическая (выработка асфальта, нафталина, лака, олифы, мылонафта и пр.). В Ганджинском районе имеются Кедабекские медные рудники. Легкая индустрия представлена текстильными предприятиями — хлопчатобумажная ф-ка им. Ленина в Баку, суконная фабрика в Гандже, предприятия по обработке шелка в Нухе и др. районах — и предприятиями пищевкусовой промышленности — мукомольные, маслобойные (Лякский завод), консервные, табачные (ф-ки «Красн. Октябрь» и др.) водочно-коньячные и пр. Имеется также сеть хлопкоочистительных заводов. Прочие отрасли — кожевенная, деревообделочная и др. представлены, гл. образом, предприятиями полукустарного типа. Пятилетним планом намечены высокие темпы индустриального развития Азербайджана на базе использования его обширных недровых ресурсов и запасов сельскохозяйственного сырья. Реализация этих установок, успешно проводимая в течение первых двух лет пятилетки, широко развертывается в 1931 году. Важнейшим моментом является дальнейшее развертывание нефтепромышленности, валовая продукция которой поднимается до 14,6 млн. тонн на сумму

696 млн. руб., эксплоатационное бурение намечается в размере 61 тыс. метров. Эксплоатац.-разведочное — 140 тыс. м и чистая разведка — 132 тыс. м. Переработка нефти доводится до 12,7 млн. тонн. Сооружается ряд промышленных предприятий, которые будут обслуживать нужды нефтепромышленности; намечается постройка машиностроительного завода в Баку (производство бурового оборудования) заканчивается постройка Бакинского цементного завода, II очередь Каспийского, намечается постройка Зыхского цемзавода, кирпичного, реконструкция Таузского и Кишлинского заводов. Проектируется сооружение Загликского химико-металлургического комбината (алюминиевое производство и др.) затем, Бакинского химического комбината. Ведутся подготовительные и разведочные работы по эксплоатации Дашкесанских железорудных месторождений, где в перспективе намечается сооружение мощного металлургического комбината с использованием угольных месторождений Грузии (Ткварчельского). Расширяется добыча серного колчедана в Чирагидзорском месторождении (до 60 тыс. т), барита (Човдарские промысла), проектируется постройка иодового завода. Развивается и легкая индустрия. В Гандже намечается постройка новой прядильно-ткацкой фабрики и красильно-отделочной, в Нухе по обработке шелка, в Баку — швейная фабрика и кенафная, реконструируется хл.-бумажная фабрика им. Ленина. Ставится задача развернуть текстильное производство в целях полного обслуживания местных нужд. Особенно значительно развитие пищевкусовой промышленности — строится ряд консервных заводов (Ленкоранский, Хачмасский, Аштаракский и др.), продукция которых пойдет также на экспорт. В Нахичеванском АССР развивается шелкомотальное и шелкопрядильное производство. Осуществление пятилетнего плана промышленного строительства завершает создание мощного индустриального комплекса вокруг реконструированной нефтепромышленности и вовлекает в индустриальное развитие периферию Азербайджана, в особенности Ганджинский район.

Промышленное развитие края опирается на создание собственной энергетической базы. Нефтепромышленность за последние годы полностью электрифицирована на базе своих собственных тепловых электростанций, работающих на мазуте (Центральная и др. станции Электротока).

Но дальнейшее развитие электрификации намечается путем использования гидроэнергоресурсов. Проектируется постройка ряда гидростанций, в том числе мощной гидроцентрали на одной из рек края (Кура у с. Кара-Сакхал, Тертер, Аракс, Самур), откуда электроэнергия будет подаваться в Бакинский район. Ганджинский промышленный район обслуживается недавно выстроенной гидростанцией, проектируется постройка Нухинской электростанции и др. Гидроэнергетические ресурсы края лишь начинают использоваться. Крупную роль использование гидроэнергии должно сыграть в развертывании горнозаводской промышленности (разрешение Дашкесанской металлургической проблемы, развитие алюминиевого производства и т. д.), а также в деле крупного ирригационного строительства.

Сельское хозяйство является главной отраслью хозяйственной деятельности населения АзССР. Обширные степные пространства покрыты плодородными почвами, но благодаря жаркому засушливому климату, использование их возможно при условии искусственного орошения. Фактически удобная площадь (составляющая около 60% всех угодий) используется для земледелия лишь на 50%; значительная

часть удобных площадей используется в качестве выгонов и зимних пастбищ («кишлаг»). В числе отраслей сел. хозяйства первое место занимает полеводство. Площадь пашни в 1931 г. составляет 1 848 тыс. га, из них поливных — 1 038,7 тыс. га и неполивных — 809,6 тыс. га. Из культур преобладают зерновые, главным образом, озимая пшеница и ячмень (занимающие до 90% площади посевов). Крупнейшее значение, возрастающее с каждым годом, имеет хлопок. Посевная площадь хлопка в 1930 г. составила — 132,4 тыс. га, превосходит довоенные размеры (100 тыс. га), повышается в 1931 г. до 207 тыс. га и может быть доведена до 500 тыс. га, при соотвествующем ирригационном строительстве.

Орошение новых площадей (Муганская степь и др.) интенсивное использование существующих (на базе развития хлопководческих совхозов и колхозов) обеспечивает быстрое и устойчивое развитие этой важнейшей культуры. В низменных районах, затопляемых водой (Ленкоранский р. Нухинский и др.), культивируется персидский рис чалтык. Из прочих культур надлежит отметить кенаф, кендырь, клещевину, шафран и др., а в особенности дикорастущие растения каучуконосы — хондрилла, гвайюла.

Весьма важной отраслью является виноградарство, которым занимаются, преимущественно, армяне и немецкие колонисты. (Ганджинско-Шамхорский район и др.). Культивируются, главным образом, сорта, из которых выделываются вина; меньшая часть используется для изготовления виноградного сока (бекмес), изюма и т. д. Площадь виноградников в 1931 г. составит 29,4 тыс. га. В Закатальском и Нухинском районе развито табаководство. Старой отраслью является садоводство, площадь под садами занимает в 1931 г. 32,3 тыс. га; культивируются сливы, груши, айва, черешня, вишня, персики, абрикосы, гранаты, инжир, каштаны и пр. продукция которых, особенно в сушеном виде, вывозится также и в др. районы. Огородничество носит, преимущественно, потребительский характер. Из дико растущих растений в больших количествах производится сбор солодкового корня (экспортировался в Англию и Америку).

Как выше указано, крупную роль в АзССР имеет **ирригация.** Орошение существует здесь с доисторических времен. Наряду с обычными способами орошения (оросит. каналы, водохранилища и пр.) распространены подземные галлереи «кягризы», собирающие подпочвенные воды. Из крупных систем следует отметить ирригац. системы для орошения Муганской степи — им. Шаумяна, им. Азизбекова, им. Ленина и др. На одно хозяйство в Азербайджане приходится 1,95 га поливных земель и 2,5 га неполивных. Наряду с расширением и улучшением старой ирригационной сети, развертываются крупные работы по новому ирригационному строительству, ведутся работы по орошению новых площадей Муганской и Мильской степей. что дает свыше 1,5 млн. га новых площадей, годных для разведения хлопка и др. ценных технических и специальных культур.

Животноводство в ряде районов является господствующей отраслью хозяйства, при чем носит, по преимуществу, кочевой и полукочевой характер. Общая площадь пастбищ составляет в 1931 г. 1 416 тыс. га. В АзССР в избытке находятся зимние пастбища — «кишлаг» (неорошенные пространства засушливых степей) летних же «эйлау» (высокогорные пастбища) — недостаточно и тюрки скотоводы вынуждены гнать летом свой скот в Армению и Грузию на расстоянии

в сотни километров. Зимой обратно, в Азербайджан скот пригоняется из Грузии и Армении и даже Дагестана.

Основное значение в животноводстве АзССР имеет овцеводство; преобладает курдючная овца, лучшая по мясу и шерсти — тушинская овца. Лошадь используется преимущественно для верховой езды. Лучшая порода — Карабахская. Крупный рогатый скот отличается невысокими качествами. Развводятся также верблюды, ослы, мулы; в качестве тяговой силы используется, главным образом, буйвол. Свиноводство распространено исключительно среди русского и немецкого населения. В ряде районов издавна развито шелководство (Нухинский р., Нахичеванская АССР, Нагорный Карабах и др.). В Гандже имеется шелководческая станция, гренажные станции находятся в Нухе, Закаталах, Геокчае. Пчеловодство развито в Нухинском, Кубинском, Шемахинском рр. Нагорном Карабахе и др. Интенсивно развертывается социалистическая перестройка сельского хозяйства АзССР. На базе совхозно-колхозного строительства поднимается технический уровень сел.-хоз. производства. Колхозы охватывают на 1/I—1931 г. — 18% общего числа хозяйств, занимая 172,3 тыс. га посевной площади; на 1/I—1932 г. охват колхозных хозяйств достигает 32%, посевная площадь — 416,3 тыс. га. Особенно интенсивно развиваются колхозы в хлопководческих районах.

Широко развивается строительство совхозов. В 1931 г. организуется свыше 30 новых совхозов, в том числе — хлопководческие (Гяур-Арк, им. Азизбекова и др.), рисовый (Ленкоранск.), по линии кенафа, кендыря, каучуконосов, затем, табачный, плодоовощн., огородные, зерновые, животноводческие, овцеводческие, шелководческие и др.

Кустарная промышленность представлена, преимущественно, промыслами по обработке шерсти, из них большей известностью пользуется ковровый промысел (Кубинский район), благодаря высоким качествам продукции. Суконный промысел распространен в Закатальском и Нухинском рр. Развит также шелкоткацкий промысел (Нухинский, Ганджинский и др.). Из других промыслов следует отметить кожевенный, гончарный, металлообрабатывающий, деревообделочный и др. Кустарно-ремесленное производство базируется на переработке местного сел.-хоз. сырья, не играя крупной роли в экономике АзССР.

Лесное хозяйство АзССР нуждается в проведении ряда мероприятий по лесоустройству и рациональной лесоэксплоатации. Лесные массивы расположены на склонах Большого и Малого Кавказа и Талышинских гор. Общая площадь лесов составляет свыше 1 млн. га, из коих удобной лесной 723 тыс. га, Несмотря на значительную, сравнительно, лесную площадь, Азербайджан отнюдь не удовлетворяется своим лесом; лесные материалы ввозятся из др. районов, в качестве топлива используется кизяк. В связи с тем, что леса расположены, главным образом, в горных районах, подлежащая организация лесоэксплоатации требует сооружения ряда специальных устройств (подвесные дороги), механизации и т. п.

Рыболовство издавна развито в Азербайджане и является существенной отраслью его экономики. Морское побережье к северу от Апшеронского полуострова богато сельдью, к югу — и красной, и частиковой рыбой. Важнейшим рыбопромысловым районом является Сальянский (устье р. Куры). Здесь в 13 км от устья Куры расположен известный Банковский промысел, хорошо оборудованный и механизированный (холодильник, электрификация, устройство для засолки и

разделки рыбы и приготовления икры, рыбачий поселок и т. д.). Гострест «Азрыба» эксплоатирует главнейшие промысла. Продукция морского рыболовства превышает 100 тыс. тонн в год. За последние годы достигнут ряд успехов в концентрации лова, механизации обработки рыбы и рыборазведении. Растет рыбопромысловая кооперация.

Железнодорожный транспорт в Азербайджане представлен основной магистралью Закавказской ж. д., проходящей первоначально вдоль побережья Каспийского моря, (между морем и Кавказским хребтом, от ст. Ялама до Баку), а затем, прорезывающей территорию АзССР с востока на запад (от Баку до ст. Пойли на границе с Грузинской ССР). Недавно закончена постройкой новая ж.-д. магистраль Алят-Джульфа (407 км), связывающая Азербайджан с Персией и пролегающая через Муганскую и Мильскую степь. Эта дорога, обслуживая развивающиеся хлопководческие районы, свяжет и ж.-д. сетью Зангезурский (Катарский) завод, лестные районы и т. д. Общее протяжение ж.-д. сети превышает 1 тыс. км (1,16 км на 100 кв. км площади). Проектируется постройка ж.-д. линии Евлах-Степанокерт для обслуживания Агдамского хлопкового района и Нагорного Карабаха, с продолжением на Нуху (обслужит густонаселенные районы Сев. Азербайджана); проектируемая ж.-д. линия Хачмас—Куба вовлечет в хозяйственный оборот Кубинский фруктовый и зерново-скотоводческий район.

Следует отметить сеть под'ездных путей к нефтепромысловым районам — Балаханы, Сураханы и пр. — движение по которым электрифицировано.

Судоходство по внутренним водным путям существует лишь в нижнем течении р. Куры; р. Аракс — не судоходна. Крупную роль играет морской транспорт; порт Баку связан судоходными линиями с прочими портами Каспийского моря — Махач-Кала, Дербент, Астрахань, Красноводск и др., в том числе и персидскими: Энзели, Астара и пр. Грузооборот Бакинского порта составляет в 1930 г. — 9 155 тыс. тонн, крупную роль играет вывоз нефтегрузов (до 70% грузооборота), идущих, главным образом, через Астрахань и далее по Волге во внутренние районы СССР. Перевозку нефтегрузов обслуживает большой флот специальных нефтеналивных судов, в том числе крупнейших по размерам теплоходов. В товарообороте с Персией предметом вывоза служат сухие фрукты, хлопок, рис, табак, шерсть, кожи и т. п. Ввозятся же из СССР сахар, нефть, и промтовары (спички, стекло, мануфактура, металл. изделия и т. д.).

Торговый флот Бакинского порта является наиболее крупным в СССР; весьма интенсивным является также пассажирское движение.

Важнейшими безрельсовыми путями являются шоссе: ст. Евлах—Агдам—Шуша, затем Евлах—Нуха, Нуха—Закаталы, Баку—Шемаха и Джульфа—Эривань, (связывающая Нахичеванскую АССР с Арменией) и др. Благодаря наличию обширных степных районов, сеть грунтовых дорог в Азербайджане развита более, чем в других частях Закавказья. В горных районах средствами сообщения служат вьючные тропы; вьючный извоз составляет специальный промысел, которым занимаются т. назыв. «черводары».

Особо следует отметить керосинопровод и недавно законченный постройкой нефтепровод — Баку — Батум.

Коммунальное и жилищное хозяйство развивается особенно быстро в Баку. За советский период достигнут ряд таких крупных успехов в коммунальном благоустройстве и жилищном строительстве, которых правившие ранее городом капиталисты нефтепро-

мышленники не смогли осуществить в течение ряда десятилетий. Сооружен трамвай — один из лучших в СССР, ведутся работы по устройству канализации. Значительно расширена площадь зеленых насаждений, развернуто крупнейшее жилищное строительство, для рабочих нефтепромыслов заново выстроены большие рабочие поселки, улучшается Баку — Шолларский водопровод. Однако благоустройство прочих городов Азербайджана находится еще на весьма низком уровне.

Культурное строительство лишь в советский период получило интенсивное развитие. По линии народного образования сеть школ первой ступени превышает 1,5 тыс., школ повышенного типа — 60, преподавание ведется на родном языке; быстро развивается сеть техникумов. В Баку, где в довоенное время не было ни одного высшего учебного заведения, в настоящее время имеется 5 вузов: университет, политехнический институт, пед. институт, консерватория, высшая художественная школа. Однако, культурная отсталость коренного населения (грамотность сельского тюрского населения — 5 — 6%) недостаточное развитие школьной сети в сельских местностях требуют еще напряженной работы по дальнейшему развитию культурного строительства.

Сеть учреждений здравоохранения развита недостаточно; число больниц — 50, при чем сосредоточивается, главным образом, в городах; только в последние годы интенсивно развивается больничная сеть в сельских местностях и достигнуты успехи в борьбе с эпидемическими заболеваниями.

Азербайджан широко развертывает социалистическое строительство в быстрых темпах преобразуя свой хозяйственный и культурный облик, вовлекая в индустриальное развитие новые обширные районы. Недровые богатства Азербайджана имеют крупнейшее общесоюзное значение, развертывание их эксплоатации является одной из важнейших народнохозяйственных задач всего Союза.

В экономическом комплексе Закавказья Азербайджан будет развиваться как мощный индустриально-аграрный район, обладающий блестящими перспективами дальнейшего своего народнохозяйственного роста. Расположенный на юго-востоке Кавказского перешейка, советский Азербайджан является как бы форпостом социалистического строительства, возвышающимся на рубеже советского Союза со странами Ближнего Востока.

УЗБЕКСКАЯ ССР.

В результате национального размежевания Средней Азии, была образована в 1925 г. в числе других ср.-азиатских республик и **Узбекская ССР** (Узбекистан), как самостоятельная союзная республика, в составе частей — б. Туркреспублики, Западной Бухары и Хорезма, с **территорией** в 186,3 тыс. кв. км. На севере УзССР граничит с Кара-Калпакской АО, Казакской и Киргизской АССР, на востоке — с Китаем, на юге — с Туркменской ССР и Афганистаном. Центром УзССР является г. Ташкент. Республика разделена на 86 районов с 1 734 сельсоветами.

Узбекистан до революции представлял собою чисто земледельческий район с кочевым скотоводством. Земельные отношения носили резко выраженные черты родового быта и характеризовались полуфеодальными формами; крупные помещичьи хозяйства создавались скупкою земель разоряющегося крестьянства и развивались не на основе введения более культурной техники, а путем кабальных форм аренды («чайрикерство» и «издолльщина»), оставлявшей в руках бая значительную долю урожая. Октябрьская революция нанесла решительный удар нетрудовому хозяйству, конфисковав землю и передав ее безземельному и малоземельному декханину.

В настоящее время Узбекистан — страна базисного земледелия с культурой интенсивных технических растений, в частности хлопчатника. В будущем — центр хлопкоочистительной промышленности.

Северозападная часть УзССР лежит в пустыне Кизыл-Кум, по которой тянутся отдельные группы скалистых гор. Частью пустыни является солончаковая, глинистая Голодная степь, окаймленная на северо-западе рекой Сырь-Дарья и переходящая у г. Ходжента в Ферганскую долину, окруженную с трех сторон горными хребтами и открытую лишь на запад; Фергана является одним из самых цветущих и густо населенных районов УзССР. Юг покрыт степями, с бедной растительностью и каменистой почвой. Подошвы хребтов равнинной УзССР и долины рек заняты многочисленными оазисами. На северовостоке от Ферганской долины лежит центральный Тянь-Шань, горная страна, богатая ледниками.

Отдаленность океана придает климату УзССР континентальный характер, с резкими колебаниями температуры. Воздух сухой, много солнца, бедность атмосферных осадков.

Почвы разнообразны. В равнинной части преимущественно бело-земы, глины, супеси, песчаники; местами солончаки. Характерным для пустынной равнины УзССР являются барханы, движущиеся пески, главный враг культурных земель. Большое экономическое значение имеет лес (желтозем), окаймляющий предгорье и являющийся почвенной основой большинства оазисов.

Растительный мир своеобразен и его можно разделить на два пояса: пустынно-степной и горный. В первом преимущественно сухо-

любивые растения: саксаул, тамариск и др. По рекам — речная урема (тугай): тополя, ивы, ясень, кендырь и др. В горном поясе — фисташка, арча, миндальник. Наконец, на высоте 3 000 м — пояс горных зарослей: орех, вяз, яблоня, абрикос, береза, можжевельник, тяньшаньская ель, пихта и др. Еще выше — тянется область альпийских лугов. Естественное орошение неравномерно: равнинная часть бедна, в то время как горная часть изобилует реками. Из рек, орошающих УзССР, наибольшее значение как источники, питающие земледелие, являются: река Кара-Дарья и Нарын, пересекающие северо-восточную часть и, после слияния, текущие под общим именем Сырь-Дарьи к Аральскому морю. Западную границу окаймляет Аму-Дарья с притоком р. Сурхан; река Заравшан, берущая начало в горах Таджикистана, протекающая по западной части УзССР и теряющаяся в песках Бухары; река Кашка — Дарья, с притоками, орошающая район Китаб-Бек-Буда. Реки УзССР преимущественно снегового питания, течение их в верхних частях бурно. Использование для оросительных целей становится возможным лишь на равнинах. Характерным для большинства рек является наступление половодья в мае—июне, т. е. в период таяния горных снегов. Озера в УзССР немногочисленны. Главные из них — Дам-Куль в Фергане; Денгиз-Куль в Бухаре, Туз-Кане в Джизагском районе и др. Озера большей частью осолонены.

Природные богатства Узбекистана, хотя и недостаточно еще разведаные, значительны. В Фергане и по реке Зеравшан — залежи каменного угля; нефтяные месторождения в Ферганской долине. Залежи каменной соли — у Самарканда; рудное и рассыпное золото — по реке Зеравшан; ванадий и радий — у г. Андижана; полиметаллические руды — под Ходжентом; озокерит — в Фергане.

Население исчисляется в 4 521 тыс. чел., в т. ч. — в городах 1 126 т. или 24,9%. По племенному составу население чрезвычайно пестро. Главная масса — узбеки (до 75%), которые делятся на многочисленные (свыше 150) мелкие племена: таджики (8%), киргизы, русские (5%), евреи, казаки, армяне, туркмены и др. УзССР должен быть отнесен к районам средней плотности (24,3 чел.), наибольшая плотность — в оазисах.

Города УзССР образовались на местах древних поселений, некоторые из них существуют тысячелетия, сохраняя своеобразный тип азиатского города. Наиболее крупными являются: Ташкент (402 т. ч.). Самарканд (101,4 т. ч.), Бухара, Коканд (68,5 т. ч.), Андижан (47,2), Наманган (73,6), Хива (19,9 т. ч. и др. всего в УзССР городов и городских селений свыше 40.

Энергетические ресурсы Узбекистана опрделяются мощностью его рек. Водная энергия до сего времени используется слабо. Начало положено сооружением в 1928 г. гидростанции на арыке Боз-Су (6 т. квт), намечена в будущем гидростанция на р. Чирчик (150 т. квт); в Фергане (5 т. квт); в Джизаке (3 т. квт); Ташкент (3 т. квт); Хорезме (18 т. квт). В 1931 г. мощность усиливается вступлением РЭС Кандверья в 6,3 т. квт. Другим источником энергии является местный каменный уголь, запасы коего исчисляются в 172 млн. тонн.

Для Узбекистана, как страны земледельческой с очень сухим климатом, чрезвычайное значение имеет искусственное орошение. Хотя по горным склонам, где осадков больше, существуют богарные посевы, т. е. «под дожди», но они незначительны по размерам и охватывают только часть зерновых культур. Главная же масса посева зерновых, а технических культур полностью, производится на поливных землях

Ирригация существовала в УзССР еще в глубокой древности, о чем свидетельствуют многочисленые развалины оросительных сооружений. Гражданская война разрушила ирригационное хозяйство, но после ликвидации басмаческого движения оросительная сеть быстро восстанавливается. Источниками естественного, самотечного орошения являются горные реки, которые, выходя на равнину, распадаются на сеть арыков. Большие реки (Аму, Сырь-Дарья) используются для орошения путем сооружения особых водопод'емных колес (чигири) или путем водокачек машинного типа.

Земледелием в Узбекистане занята главная масса населения. Продукция полеводства в с. х. продукции УзССР занимает 85%, при чем на хлопководство приходится 42%. Посевные площади на 30 год исчислены в 2 596 тыс. га, из них на долю зерновых приходится 52,2%; хлопка — 33,9%, масличных — (соя, лен, кунжут) — 2,7%, бахчей и огородов — 3,2%. Важнейшим хлопковым районом является Фергана. В 31-м году особенно расширяются посевы хлопка, кенафа и масличных. Среди зерновых значительное место занимает рис, особенно в районах Ташкента, Коканда, Андижана. Культура садов и виноградников развита сильно. Наиболее распространены культуры абрикоса и персики. Нередко тутовое дерево, инжир, миндаль. Сильно развито бахчеводство и огородничество (дыни, тыквы, помидоры). Интенсивное и разнообразное земледелие. УзССР до настоящего времени еще пользуется примитивными орудиями: мотыга, деревянный плуг и т. п. Реорганизация сельского хозяйства усилила снабжение с. х. машинами: в 1931 г. снабжение доводится до 39 млн. р. Тракторов в 1931 г. завозится до 5 156 шт. Охват коллективизацией в 1931 г. намечено довести до 40%. Совхозное строительство развивается по линии хлопководческих совхозов: в 1930 г. площадь 19 тыс. га, а в 1931 доводится до 67 тыс. га.

Хотя **скотоводство** в Узбекистане уступает по значению земледелию, все же УзССР по количеству скота стоит на первом месте среди средне-азиатских республик. Стадо в 1930 г. исчисляется: крупный рогатый скот 1 767 тыс. гол., овцы — 4 079 тыс.; козы — 1 573 тыс.; верблюды — 124 тыс.; ослы — 435 тыс. гол. Главная масса овец — каракулевые. Одной из важных отраслей животноводства является **шелководство,** сильно развитое в УзССР, дающее экспортный продукт.

Промысловая **охота** развита в северных районах УзССР.

Большое значение в экономике УзССР имеют **кустарные** промыслы, издавна получившие широкое развитие. Главные отрасли — выделка одежды, обуви, всевозможных тканей и ковров, мозаика, резьба по дереву и камню, гончарный и ювелирный промысел, домашняя утварь и т. п. В 1930 г. кустарей занято до 132 тыс. Основные кустарные районы—Фергана, Ташкент, Самарканд, Хорезма, Зеравшан. В 1930 г. было кооперировано 27%, в 1931 г. предположено до 36%.

Промышленность Узбекистана развита слабо и ее основные отрасли специализируются на переработке с.-х. сырья, в частности — хлопководства. Валовая продукция в 1929—30 г. исчислена в 276 м. р., при чем по группе «А» — 91,6% и по группе «Б» — 8,4%. Промышленность представлена: каменоугольными разработками — в Ходженском районе и бассейне реки Зеравшан, нефтяными промыслами — в Фергане, где имеется нефтеперегонное производство; разработками каменной соли — в районе Ходжента и Бухары и добычей саксаула — в Самаркандском районе.

Хлопкоочистительная — 47 заводов; маслобойная, текстильная, хлопчато-бумажная; прядильно-ткацкая фабрика на 40 тыс. веретен;

силикатная имеет цементный завод при станции Хилково; сахарная — завод около Ташкента. Шелкообрабатывающая — гренажные, коконосушильные предприятия в районе Андижана и Коканда. Винодельческая — в Самаркандском, Ферганском и Ташкентском районах; ремонтный и деревообделочный заводы — в Ташкенте.

На 1931 г. вложения в промышленное строительство направляются, в основном, на хлопкоочистительную, шелковую, химическую, металлическую и стройматериалы. Строятся: завод сел.-хоз. орудий в Ташкенте, завод эфирных масел в Ходженте, механические мастерские — в Хорезьме, типография — в Ходженте; проектируется шелко-мотальный комбинат на 13 тыс. веретен, ряд хлопкоочистительных заводов.

Валовая продукция в 1931 г. возрастает главным образом по хлопкоочистительной (51%), шелковой, кожевенной, нефтяной, стройматериалов и производства одежды.

Рабочих в 1930 году 17,9 тыс. чел.

Железнодорожная сеть Узбекистана — 1 789 км, что дает на 1 000 кв. км территории 9,6 км пути. Средне-Азиатская жел. дорога рассекает УзССР с востока на запад, связывает отдельными ветками разные части республики и соединяет Ташкент с Каспийским морем и при посредстве Сам.-Златоустовской дороги выходит на Волгу у Самары. Проведение восточной магистрали «Турксиб», соединяющей УзССР с Сибирью, разрешает вопрос о снабжении Средней Азии сибирским хлебом и алтайским лесом и форсирует переход полеводства УзССР на технические культуры.

Водные пути исчерпываются судоходством по Аму-Дарье. Большое значение в условиях УзССР имеют сухопутные дороги: государственных дорог около 1 000 км. В 1931 г. завозится 475 автомашин. Ташкент связан воздушными линиями через Самарканд с Кабулом, со Сталинабадом, Алма-Атой, Ош, Чарджуем и с Москвой.

Октябрьская революция нанесла решительный удар веками сложившемуся быту Средней Азии, в первую очередь раскрепостив женщину и вскрыв экономическую сущность твердыни эксплоатации — мусульманства. Хотя и до настоящего времени еще имеет место уплата за жену калыма, существует многоженство и т. п., но под влиянием мероприятий советской власти **культурный** уровень населения поднимается. Неграмотность падает. Охват детей школой в 1931 г. достигнет 379 тыс. человек. На территории УзССР открыты ВУЗ'ы, техникумы, значительное количество клубов, изб-читален. В 1931 г. ликбезом охватывается 900 тыс. неграмотных. Организовываются специальные школы для охвата женщин. Население обучается на родном языке.

В части здравоохранения усиленно развивается больничная сеть: больничных коек в городах 2 540 и в селах 1 581.

Бюджет УзССР определён на 1931 г. в 210 млр. р. 37% направляется на хозяйственно-производственные нужды и 23% на социально-культурные.

Освобожденный Октябрем от феодальной зависимости баев и от национальных пережитков, УзССР вступил в круг экономических районов СССР как основной хлопководный район. Мощные энергетические ресурсы и широкая местная сырьевая база открывают перспективы быстрой индустриализации края.

ТУРКМЕНСКАЯ ССР.

Образование **Туркменской С. Р** (Туркменистан) относится к 1924 г., к моменту окончания национального размеживания Средней Азии. В ее состав вошли — быв. Закаспийская область, часть Бухарской и Хорезмы. **Территория** исчисляется в 449,1 тыс. кв. км и граничит на севере с Казакской АССР на востоке — с Узбекистаном, на юге — с Персией и Афганистаном и на западе — с Каспийским морем. Центр Туркменистана — г. Ашхабад; республика разделена на 34 района и 424 сельсовета.

Туркменистан — район пастбищно-земледельческого хозяйства с хлопководческим направлением в полеводстве и со значительно развитым садоводством. До революции и вплоть до земельно-водной реформы 1925 года строй земельно-водных отношений был основан на родовом праве, создававшем пролетаризацию декханских хозяйств и кабальную земельную аренду. Земельная реформа конфисковала земли у баев и передала их безземельному декханству, обеспечив его и необходимым государственным кредитом.

ТуркССР представляет собою равнину с уклоном к Каспийскому морю. Горы на юге и юго-западе. Средину страны занимает пустыня Кара-Кум, с необозримыми пространствами барханов.

Климат резко континентальный; количество осадков крайне незначительно; знойное сухое лето. **Почвы** — глинистые и песчаные. Растительность чрезвычайно бедная. По долинам рек и горным склонам встречаются лесные заросли. В оазисах, расположенных на западе и юго-западе страны и по реке Аму-Дарье — фисташковые рощи, фруктовые сады, тополь и ива. Заросли саксаула в Мервском и Красноводском районах, площадь коих превышает 2 млн. га. Туркменистан орошается пятью речными системами: Мургабской, Тедженской, Атрекской, Капет-Дача и Аму-Дарьинской, основной водной артерией страны. Озер мало. Главные — Кара-Сыр в южной части и Сары-Камыш — Кара-Куль, Портан-Су — в северной.

Полезными ископаемыми Туркменистан богат. Нефть и озокерит на острове Челекса и нефтеносные земли по юго-восточному побережью Каспийского моря, глауберовая соль в заливе Кара-Бугаз; в районе г. Красноводска — самосадочная соль, сера — на полуострове Джарджа и в Каракумской пустыне, каменный уголь у Джебела; селитра, алебастр, гипс, литографский камень, барий — в бассейне р. Сумбара.

Население исчисляется в 1 116,5 тыс. чел. (на 1/I-1930 г.), в том числе городского 14,5%. Главная масса населения в оазисах и по берегам Аму-Дарьи в южной и западной части страны. Основное население — туркмены — до 70%, затем узбеки — 12%, русские, украинцы, белоруссы — 9%; армяне, киргизы, персы, казаки, евреи. Значительная часть туземного населения продолжает вести кочевой образ жизни. Городов и городских селений — 20. Наиболее крупные — г. Ашхабад

(62,2 тыс. чел.); Мерв (21,6 т. чел.), Красноводск (10 тыс.) и Ленинск (б. Чарджуй) — 13,7 тыс. Большинство городов сохранили свой азиатский характер. Однако наряду со «старым» городом растут «новые города — европейского типа, примыкающие непосредственно к старым.

Энергетические ресурсы Туркменистана — водная энергия и нефть в Прикаспийской полосе. Мощность существующих сельских электростанций 0,2 тыс. квт. В 1931 г. начинается строительство ряда гидростанций; мощность сельских доводится до 1,0 т. квт.

Крупная **промышленность** развита слабо — специализируется на переработке с.-х. сырья, в частности хлопководства, и ископаемых; нефтяная, озокеритовая, соляная, стекольная, топливная. Основным промышленным районом является Ашхабадский, где сосредоточены хлопкоочистительные и маслобойные заводы ж. д. мастерские, солеварни, нефтеперегонные и озокеритовые заводы. Значительно развита пищевкусовая, винодельческая и пивоваренная. Развивается текстильная — в Ашхабаде строится хлопчато-бумажная прядильная фабрика, там же имеется шелкомотальная фабрика. Валовая продукция на 1930 г. исчислена в 40 млн. руб., в том числе по группе А — 95% и Б — 5%. На 1931 г. вложения усиливаются в особенности по промышленности химической, стройматериалов и первичной обработки волокна. Строится серный завод, лесопильный — в Чарджуе, химический комбинат — в Красноводске, достраивается шелковая и ватная фабрики в Чарджуе, шерстепрядильная — в Мерве, намечен машиностроительный завод в Чарджуе, хлопкоочистительные заводы. Валовая продукция в 1931 г. достигает 73 м. р. за счет хлопкоочистительной, шелковой, текстильной, стройматериалов, горной. Рабочих в 1930 г. было занято 3,6 тыс. человек.

Особенное развитие имеет кустарная промышленность. Основные отрасли — ковровый промысел, имеющий экспортное значение; деревообделочный, бумажно и шелко-ткачество, кошмовый и производство с. х. орудий.

Занято 99 тыс. чел., в том числе кооперировано 30%.

Сельское хозяйство — основная отрасль народного хозяйства ТуркССР. Его состояние в большей мере, чем в других Средне-Азиатских республиках зависит от оросительных мероприятий, между тем Туркменистан стоит по количеству орошаемых земель на третьем месте среди Ср.-Азиатских республик. Вода в истории Туркменистана является одной из причин борьбы между туркменами и персами и средством закабаления декханства баями. Главным источником орошения служит р. Мургаб, орошающая Мервский оазис, являющийся центром земледельческой культуры; река Теджен, Аму-Дарья — район г. Чарджуй.

На 1930 г. посевная площадь исчислена в 447 т. га, при чем под поливными — 87% и под богарными — 13%. Основные культуры полеводства — пшеница и хлопок. Зерновые занимают 46%, хлопок — 37%. В 1931 г. значительно усиливаются посевы хлопка, масличных, что говорит об интенсификации полеводства.

Скотоводство носит кочевой характер. Поголовье стада в 1930 г. исчислялось: кр. рогатый скот — 404 тыс. голов, овцы — 3 423 тыс. гол., из них 36% каракулевых, коз — 1 009 тыс., верблюдов — 283 тыс. и ослов — 121 тыс.

Садоводство развито слабо. Виноградные районы — Мервский и Ашхабадский. Значительно развито бахчеводство. Большое значение имеет шелководство, особенно в Мервском районе.

В 1931 г. усиливаются мероприятия по орошению.

Сельское хозяйство реконструируется на социалистических нача-лах. После конфискации земель и передачи их дехканству, уделяется усиленное внимание строительству обобществленного сектора и созданию технической базы. Коллективизацию в 1931 г. предположно довести до 35%. Снабжение с.-х. машинами в 1931 г. до 10 м. р. Тракторов намечено в 1931 г. завести 923 шт. Колхозами охвачено почти 200 тыс. га. Создается сеть совхозов, в частности хлопководческих. Посев достиг в 1930 г. 8,4 тыс. га.

Железнодорожная сеть (1 541 км) соединяет р. Аму-Дарью (Чарджуй) с Каспийским морем. (г. Красноводск), проходя по южной части Туркменистана и рассекая восточную часть по линии г. Мерва. Грунтовые дороги имеются исключительное значение, связывая ж.-д. линии с отдаленным пунктами страны. Государственных и гужевых дорог 842 км. Автотранспорт усиливается 95 машинами. Водное сообщение имеется по Каспийскому морю и частично по р. Аму-Дарье.

Культурный уровень населения до Октябрьской революции был чрезвычайно низок; основное население было сплошь неграмотным. Поэтому первой задачей советской власти было усиление внимания культурно-социальному строительству. В 1931 г. число учащихся в начальной школе достигнет 83 тыс. человек. Республика имеет вузы, техникумы. Обучение производится на местном языке.

Лечебная сеть расширяется и число больничных коек в 1930 г. доведено в городе до 843 и в селе до 326. До революции больничная сеть располагалась исключительно по городам и вдоль железных дорог.

Бюджет на 1931 г. определен в 93 млр. р., 40% идут на хозяйственнопроизводственные нужды и 23% на социально-культурные.

Землеводная реформа 1925 г. создала твердую базу для дальнейшего развития с.-хозяйства Туркменистана со специализацией по хлопководу. Решение проблемы орошения создает мощный земельный фонд, использование коего должно быть направлено по линии технических культур. Наличие водной энергии и богатых залежей ископаемых является благоприятной предпосылкой для развития крупной промышленности страны.

ТАДЖИКСКАЯ ССР.

Таджикская республика была образована после национального размежевания Средней Азии, первоначально как автономная ССР (в составе Узб. ССР), но в 1929 г. преобразована в Союзную Республику, вошедшую, как самостоятельный член в СССР.

В состав ее вошли части б. Туркестанской и б. Бухарской республик. **Территория** исчисляется в 154,1 тыс. кв. км и граничит на юге — с Афганистаном, на востоке — с Китаем, на севере — с Киргизской АССР и УзССР и на западе — с УзССР. Центр — г. Сталинабад (б. Дюшамбе); разделена на 57 районов. Восточная часть ТССР занята Горно-Бадахшанской АО, входящей в состав республики и имеющей 54,9 тыс. кв. км.

Таджикистан является сельско-хозяйственным районом с преобладанием пастбищного скотоводства. Земледелие — преимущественно на богарных полях. В отдельных районах полеводство имеет интенсивный характер и сильно развито садоводство.

По рельефу поверхность делится на равнинный и горный Таджикистан. Северо-запад и юго-запад заняты равнинами, вся остальная территория — горная. Основной массив — Таджикские горы со снеговыми хребтами, обрывистыми теснинами. Высшая точка — Пик Ленина (б. Кауфмана) до 7 610 м.

Климат разнообразен. Правый берег Аму-Дарьи — сухое лето и небольшое количество осадков (до 250 мм); резкие колебания температуры. На предгорьях — жаркое лето и большое количество осадков. На горных хребтах климат влажный и прохладный, осадки равномерны. На предгорьях — жаркое лето и большое количество осадков. На горных хребтах климат влажный и прохладный, осадки равномерны. Для горной зоны характерны частые ураганы. В зависимости от климата — своеобразная **растительность:** в долинах рек Сурхан, Вахши, Кизель-Су — гигантские заросли «травяных» лесов, где водятся тигры. В горных частях растет «терескен», единственное топливо этих мест.

Почвы равнинной части — глины, супеси; в горной части — сероземы; в предгорье — лессовые.

Реки Таджикистана принадлежат, преимущественно, к бассейну реки Аму-Дарьи и только на севере притоки Сыр-Дарьи.

Главная водная артерия — река Аму-Дарья, берущая начало в Гиндукушском хребте, протекает под именем Пяндж по границе ТССР и Афганистана. Таджикистан в этой части орошается ее притоками: р.р. Вакши, Гунт, Шах-Дара, Бартанг, Сурхан, Кафирниган и др. Северо-западная часть орошается верхним течением реки Зеравшан. **Озера** Таджикистана многочислены, наиболее крупные: Кара-Куль, Шор-Куль, Ранг-Куль, Зор-Куль, Яшиль-Куль, Сорез и др. Последнее образовалось в 1911 году в результате землетрясения. Такого же происхождения и озеро Яшиль-Куль.

Полезные ископаемые Таджикистана разнообразны. Каменный уголь — в бассейне реки Зеравшан и в Ура-Тюбе; там же и по реке Ванга — железная руда, марганец. Встречается свинец, сера, асбест, соль; в районе реки Муксу — золото, рудное и рассыпное. Около г. Сталинабада — горячие источники.

Население исчисляется в 1 101 тыс. чел., из них в городах 10,4%. Более плотное населене—по речным долинам. Население состоит на 75% из таджиков, 21% узбеков, киргизов, калмыков, туркмен, арабов, евреев и пр. незначительное число. Главная масса населения ведет полукочевой образ жизни; кочевников 5—7%; преимущественно в горном Бадахшане. Главный город Сталинбад имеет до 25 тыс. человек; городских селений всего 100, из них наиболее крупные Ура-Тюбе (22 т. ч.) и Пенджикент (4• тыс. чел.). Города носят резко выраженный азиатский характер: узкие улицы, глинобитные постройки без окон; вдоль улиц текут арыки. Характерной чертой являются базары.

Энергетические ресурсы ТССР определяются мощностью речной системы, дающей возможность электрифицировать край путем установки ряда станций; таковые проектируются: на реке Вахш (13 т. квт), на Шурабе (18 т. квт), в Сталинабаде (5 т. квт) и Ходжене (8 т. квт) и др.

Сельское хозяйство — ТССР характеризуется сочетанием хлопковых культур с зерновыми и развитым скотоводством подворно-пастбищного направления. В полеводстве богарные посевы преобладают над поливными, в связи с природными условиями ТССР — 32,5% богарных и 67,5% — поливных. Характерная черта полеводства — недостаток воды и необходимость регулирования пользования ею путем устройства сложной системы оросительных каналов. Разрушение арыков во время гражданской войны усилило значение богарных посевов. Однако, восстановление каналов идет быстрым темпом и вместе с тем восстанавливаются посевы интенсивных трудоемких культур (хлопковые и масличные). На 1930 г. посевные площади исчислены в 896 тыс. га, при чем зерновые занимают 70,7%; хлопок — 17%, маслиничные — 8%. В 1931 г. сильно расширяется площадь под хлопком, соей, кунжутом. Скотоводство имеет значение не меньшее, чем полеводство. Горный Таджикистан, служивший убежищем для басмачей, позднее других районов мог приступить к восстановлению своего хозяйства. Однако и в области восстановления поголовья скота отмечаются значительные достижения. Стадо в 1930 г. возросло: крупный рогатый скот — до 1 194 тыс. гол., овцы — до 1 990 тыс. гол., козы — до 947 тыс. гол., лошади — до 130 тыс. и ослы — до 171 тыс. голов. Значительно развито в Таджикистане шелководство и культура садов и виноградников.

Процесс социалистической реконструкции сельского хозяйства направлен в сторону строительства колхозов, усиления посевов технических культур и укрепления технической базы. На 1931 г. намечено охватить 30% крестьянских хозяйств. Посевная площадь колхозов доводится в 1931 году свыше 350 т. га. В 1931 г. будет завезено с.-х. машин на 11 м. р., тракторов в 1931 г, увеличивается на 1 181. Совхозами охвачено около 12 тыс. га, при чем хлопковыми 8 тыс. га. Охота и звероловство особенно развиты в горном Бадахшане.

Промышленность, главным образом кустарная, по выработке предметов домашнего туземного обихода. Среди кустарных заведний преобладают мельницы, маслобойки, ткацкие, гончарные и столярные мастерские. Крупная промышленность только начинает развиваться: несколько хлопкоочистительных заводов, мукомольная мельница и одно

полиграфическое предприятие; намечен известковый завод в Сталинабаде; строится шелкомотальная фабрика в Сталинабаде; нефтяной завод в Гиссаре, механические мастерские, цементные заводы в Кулябах и Гиссаре, типография. Валовая продукция на 1929/30 г. исчислена в 16 млн. руб., при чем промышленность группы «А» занимает 93,7%. Рабочих в крупной промышленности в 1930 году — 2 000 чел.; на 1931 г. проектируются затраты, главным образом, в промышленность стройматериалов, первичную обработку волокна и химическую. В 1931 г. продукция поднимается за счет хлопкоочистительной, шелковой, нефтяной.

В силу природных условий ТССР — страна **вьючного транспорта.** Грунтовые колесные дороги и водные пути служат только для связи с внешним миром. Начата постройка ж. дор. линии Термез—Сталинабад (225 км), связывающая Таджикистан с внутренней сетью Средне-Азиатских ж. дорог.

Водное сообщение имеется по реке Пяндж. По колесной дороге Сталинабад — Гузор установлено автомобильное сообщение. Государственных гужевых дорог 850 км. В 1931 г. завозится 95 автомашин. Усиливается сеть почтово-телеграфных станций и телефонная. Город Сталинабад связан **воздушным** транспортом с Хорогом, Гормом, Ташкентом, Кулябом; намечено сообщение с Пенджикентом.

После перехода Таджикистана к мирному труду — особое внимание обращно **на социально-культурное** строительство. Начальным образованием охвачено до 59 тыс. детей, при чем, население получает образование на своем родном языке. Расширяется сеть клубов, изб-читален, ликпунктов. Грамотность населения поднялась. Ликбезом будет охвачено до 1 587 чел.

Усиливаются затраты на мероприятия по здравоохранению. Больничная сеть доведена до 525 коек в городах и до 405 коек в селе. Бюджет республики на 1931 г. установлен в 83 млр. р., из коих 51,8% направляются на народно-хозяйственные нужды.

Организованый в самостоятельную государственную советскую единицу, Таджикистан становится не только сырьевой базой для промышленных районов Союза, но и индустриализируется сам на базе собственной водной энергии, создавая пролетарские кадры и изживая национальные пережитки прошлого.

Акционерное общество
оптовой, оптово-розничной и розничной
торговли
в ТАДЖИКИСТАНЕ

„ТАДЖИКСНАБТОРГ"

г. СТАЛИНАБАД, улица Ленина, дом № 4/6

Производит оптовую, оптово-розничную и розничную торговлю товарами широкого потребления и снабжает промышленное строительство и обобществленный сектор сельского хозяйства товарами и материалами производственно-технического значения.

БАЗЫ: в Сталинабаде, Янги-Базаре, Кулябе, Джиликуле, Сарай-Камаре, Термезе, Ходженте, Ура-Тюбе, Канибадаме, Педжикенте.

Торговая сеть на 1 января 1931 года 208 магазинов.
Торговый оборот за 1928-29 год 15,5 млн. рубл.
» » за 1929-30 год 28,5 » »

КОНТОКОРРЕНТ В ГОСБАНКЕ № 18.

АДРЕС ДЛЯ ТЕЛЕГРАММ:
СТАЛИНАБАД—ТАДЖИКСНАБТОРГ.

НАРКОМЗДРАВ УССР
Секция Здравоохранения Харьковского Горсовета

ПИТЬЕВОЙ КУРОРТ
БЕРЕЗОВСКИЕ МИНЕРАЛЬНЫЕ ВОДЫ

Курорт расположен в 20 килом. от гор. Харькова и 1 килом. от платформы «Курортная» по Донецкой жел. дор., в здоровой живописной местности, со старым парком, с глубоким чистым прудом.

Вода лечебного источника признана **Землисто-железисто-силикатной, типа контрексвилля.**

Главные составные части по последнему анализу, произведенному инженером химиком КАРСТЕНСОМ, таковы:

Galcii bicarbonici	**0,4395**
Magnii „	**0,1696**
Natri chlorati	**0,0148**
Kalii „	**0,01058**
Lithii „	**0,000028**
Natri bromati	**0,000023**
Ferri bicarbonati	**0,0166**
Acidi Siliclici	**0,0576**
Свободной CO_2	**0,0592**

H_2S — не обнаружен

Показания к применению вод БМВ:

1. Болезни обмена веществ—подагра, мочекислый диатез, оксалурия, фосфатурия, легкие формы диабета.
2. Заболевания мочевых путей — катарры мочевого пузыря и почечных лоханок.
3. Катарры желудка с повышенной кислотностью, привычные запоры, хронические колиты (за исключением язвенных).
4. Вегетативные висцеральные неврозы с преобладанием ваготонии.
5. Вторичные анемии.

Лечебные средства курорта: питьевой минеральный источник, минеральные углекислые ванны, гелио- и аэротерапия, индивидуальный диэтический стол.

За всеми справками обращаться: Харьков, Уплатлеч. здание Горсовета, комната 45, тел. 21-71.

Вода Березовского источника — минеральная лечебная вода и незаменимый столовый напиток.

Продажа газированной Березовской минеральной воды во всех городах Украины и Крыма, в аптеках и ЦРК.

Заказы направлять: Харьков, Лопанская набережная № 2—склад Березов. мин. вод.

Трест Коммунальных Гостиниц
в Ленинграде.

Имеет в своем об'единении нижеследующие предприятия:

Европейская гостиница—ул. Лассаля, 1/7, телефон-коммутатор. №№ 142-59, 162-50, 556-49—имеет 300 роскошно обставленных номеров, с ваннами, телефонами и др. удобствами. Цены от 3 р. 50 к. до 25 р. в сутки. При гостинице имеются зимний и летний рестораны. В залах ресторана—кабарэ, световые эффекты, симфонический оркестр и джаз-банд.

Знаменская гостиница—Лиговская ул., д. № 43/45—имеет 160 номеров. Цены от 2 р. 75 к. до 12 р. Телефон №№ 554-31, 554-26, 554-30.

Гостиница Эрмитаж—ул. Восстания, д. № 2/116—имеет 77 номеров. Цены от 3 р. до 11 р. Телефон №№ 161-01, 564-40.

Гостиница Гермес—Пр. 25 Октября, д. 57—имеет 90 номеров. Цены от 2 р. 75 к. до 8 р. 50 к. Телефон №№ 592-60, 564-50, 456-27.

Гостиница Англетер—Пр. Майорова, д. 10—имеет 103 номера. Цены от 3 р. до 14 р. Телефон №№ 588-59, 480-54.

Гостиница Октябрьская—Пр. 25 Октября, дом 118—имеет 300 номеров. Цены от 6 р. до 18 р. в сутки и ресторан. Телефон-коммутатор.

Гостиница Астория—ул. Герцена, д. № 39—имеет 300 номеров. Цены от 5 р. и ресторан. Телефон-коммутатор.

Все указанные гостиницы хорошо оборудованы, в номерах тепло и уютно, при гостиницах имеются телефоны, лифты, парикмахерские.

К СВЕДЕНИЮ ЕДУЩИХ В г. КИЕВ!

КОММУН. ГОСТИНИЧН. ТРЕСТ

объединяет лучшие гостиницы г. Киева, заново капитально отремонтированные,

СНАБЖЕНЫ НОВЫМ БЕЛЬЕМ

„КОНТИНЕНТАЛЬ“
ул. К. Маркса, 15. Телефон 3-78.

„КРАСНЫЙ КИЕВ“
ул. Короленко, 36.
Телеф. 25-13; 8-14.

„ПАЛАС“
Бульвар Шевченко, 7.
Телеф. 33-63; 11-59.

„НОВАЯ РОССИЯ“
ул. Ленина, 3.
Телеф. 16-15.

„МАРСЕЛЬ“
Бульвар Шевченко, 3.
Телеф. 3-35; 3-36.

РЕСТОРАНЫ, ЛИФТЫ, ВАННЫЕ КОМНАТЫ.

ТРЕСТ

ГОСТИНИЦ КОММУНХОЗА

ТИФЛИССКОГО ГОРСОВЕТА

г. ТИФЛИС, уг. Пушкинской № 4 и уг. Кецховели № 1

ОБ'ЕДИНЯЕТ 4 ГОСТИНИЦЫ:

Гостиница **ПАЛАС** — Пушкинская ул. № 4, — имеет 100 номеров с удобствами. Декоративный сад

Гостиница **ЕВРОПА** — Плехановский пр. № 103, имеет 100 номеров со всеми удобствами.

Гостиница **ОРИАНТ** — Пр. Руставели № 9, против дворца, — имеет до 100 роскошно обставленных номеров.

Гостиница **КАВКАЗ** — Исполкомская ул. № 1, — имеет 70 номеров.

При всех гостиницах имеются рестораны, парикмахерские, телефоны, ванны и прочие удобства.

КИЕВСКОЕ ГОСУДАРСТВЕННОЕ АКЦИОНЕРНОЕ О-ВО ТОРГОВЛИ

„КИЕВТОРГ"

КОНТОРА—ул. Энгельса №№ 1 и 3.

ТЕЛЕФОНЫ:

Директора 54-74, 62-58
Опер. Торг. отдела 7-17, 48-10
Бухгалтерия 48-10
Производственного отдела 61-54
Планового отдела 61-54
Управления делами 44-57

Магазины в разных частях города: продуктовые, мануф.-галантер., готового платья, обуви, головных уборов, лако-красок и обоев, посудо-хозяйств.

ТОРГОВЛЯ В РОЗНИЦУ И ОПТОМ

Универсальный магазин—ул. Свердлова № 2, телеф. № 46-74
Лако-краски и обои, ... — „ Воровского № 47 „
Мебель и кровати ..... — „ Бассейная № 2 „ № 47-88
Готовое платье ..... — „ Воровского № 38
Обувь и дорожные вещи — „ Воровского № 28
„Интурист"—магазин для иностр. туристов — Маркса № 5 „ № 39-09

ВНИМАНИЮ ЭКСКУРСАНТОВ, ТУРИСТОВ И ДРУГИХ ГРАЖДАН!

Управлением тифлисского коммунального хозяйства, в гор. Тифлисе по ул. Ленина № 76 в начале Военно-грузинской дороги, в строящемся **Зоологическом парке,** площадью в 60 га, в котором звери и животные будут находиться в природных условиях, **открыт живой уголок животных.** Имеется до 400 экземпляров как местной, так и экзотической фауны.

Уголок открыт для посетителей ежедневно от 9 часов утра до сумерек.

ОДЕССКОЕ ГОРОДСКОЕ ПРАВЛЕНИЕ ВСЕУКРАИНСКОГО О-ВА ОХРАНЫ ДЕТСТВА И СОДЕЙСТВИЯ КОММУНИСТИЧЕСКОМУ ВОСПИТАНИЮ

„ДРУЗЬЯ ДЕТЕЙ"

Одесса, Леккерта, 80 тел. 33-51 и 13-58.

Предправления—**Захватин, Н. Л.**
Зампредправления—**Ройхман, М. Я.**

Основная задача о-ва организация общественной помощи детям и содействие в подготовке новых кадров коммун. борцов и строителей социализма.

Отражая собою общественное попечение о детях, их воспитании в Сов. Союзе, общество организует общественные силы и средства для дела ком. воспитания детей.

Для этой цели о-во проводит такие мероприятия: устанавливает постоянную деловую связь с соответствующ. гос. и общ. органами В.Б.К.Д.Д. Наркомпрос, Профсоюзы, кооперация, Наркомздрав и т. д.

Вовлекает в свою работу пролетарский актив в городе и бедняцко-середняцкий в селе, об'единяя его в своих рядах с непосредственными работниками комвоспитания детей.

Вместе с органами Наркомтруда изыскивает мероприятия трудовой и материальной помощи безработным подросткам и переросткам из детдомов. Кроме того, организует труд. мастерские, содействует в деле заполнения брони подростков, берет шефство над детдомами и домами подростков.

ИМЕЕТ: обувную, мебельную кроватную и каблучную фки, ф-ку «Металлпечать», пошивочную мастерскую и химлабораторию.

ОТДЕЛ
АДРЕСНО-СПРАВОЧНЫЙ

ПОЯСНЕНИЕ К АДРЕСНО-СПРАВОЧНОМУ ОТДЕЛУ.

Адресно-справочный отдел составлен по последним официальным данным бывш. НКВД и специальным анкетам, собранным по всему СССР.

Отделу предпослана справочная статья проф. Ахипова К. А. о государственном устройстве СССР, структуре и компетенции правительственных учреждений.

Далее, в первой части даны подробные сведения об административно-территориальном делении СССР по республикам, областям и краям с перечислением их районов, городов и рабочих поселков, размеров территорий и народонаселенности. Здесь же помещены адресно-справочные сведения о разных учреждениях, организациях, промышленных предприятиях и т. д., находящихся в республиканских, краевых и областных центрах, при чем редакция обращает внимание пользующихся справочником, что Москва дана три раза как центр СССР, РСФСР и области с подразделением по ним учреждений соответственно их компентенции.

Во второй части даны подробные сведения о разных учреждениях и организациях, фабриках и заводах, учебных заведениях и т. д., по всему СССР с подразделением их по

отраслям и отраслей по республикам, краям, областям и городам.

В конце отдела помещены сведения о переименовании городов.

Достаточно подробное оглавление, а также подразделение адресно-справочных сведений по отраслям и территориально, значительно облегчают пользование справочником.

Редакция стремилась дать наиболее полный адресно-справочный отдел с подробными и точными данными. Однако, черезвычайная индифферентность учреждений, организаций, заводов и т. д., невыполнивших настойчивых просьб редакции о присылке необходимых для отдела сведений, а также разнообразность и неточность полученных данных лишило редакцию возможности выполнить задачу с достаточной полнотой. Поэтому редакция обращается с просьбой ко всем учреждениям, организациям, фабрикам и т. д., в их же интересах, прислать в редакцию необходимые сведения для справочника на 1932 г.

Редакция.

ГОСУДАРСТВЕННОЕ УСТРОЙСТВО СССР, СТРУКТУРА И КОМПЕТЕНЦИЯ ПРАВИТЕЛЬСТВЕННЫХ УЧРЕЖДЕНИЙ.

1. С'ЕЗД СОВЕТОВ И ЦЕНТРАЛЬНЫЙ ИСПОЛНИТЕЛЬНЫЙ КОМИТЕТ СОЮЗА ССР.

А. Компетенция.

Верховным органом власти на территории Союза ССР является С'езд советов СССР, а в период между с'ездами—Центральный исполнительный комитет (ЦИК) СССР. К ведению этих верховных органов относится прежде всего руководство международной политикой Союза ССР — представительство Союза, ведение дипломатических сношений, заключение политических и иных договоров с другими государствами, об'явление войны и заключение мира. Международная политика,— отрасль наиболее централизованная. Здесь все передано в ведение органов Союза. С этой отраслью управления теснейшим образом связано руководство военным делом. Здесь, в основном, все равным образом сосредоточено в руках С'езда советов и ЦИК'а СССР. К их компетенции отнесено разрешение вопросов «организации и руководства вооруженными силами Союза ССР». Централизация этих отраслей политической жизни об'ясняется необходимостью создания «единого фронта Советских Республик перед лицом капиталистического окружения». Эта же необходимость заставляет сосредоточить в руках верховных органов СССР и такие отрасли, как заключение внешних займов, руководство внешней торговлей и концессионной политикой.

Если строгая централизация только что перечисленных отраслей об'ясняется особым положением первого в мире пролетарского государства в буржуазном окружении, то централизация ряда других отраслей об'ясняется техникой дела. Поэтому в ведении С'езда советов ЦИК'а СССР сосредоточено руководство транспортным и почтово-телеграфным делом. В современных условиях вряд ли возможно руководить железнодорожным делом, авиацией, почтой, телеграфом и т. д. не централизуя этого руководства.

Подводя итоги, следует сказать, что: 1) международная политика, 2) внешняя торговля, 3) военное дело, 4) транспорт и 5) народная связь — являются теми отраслями, в которых компетенция С'езда советов и ЦИК'а СССР наиболее широка.

Более узка компетенция Союза ССР в других отраслях государственной жизни. Степень централизации той или иной отрасли обусловливается, прежде всего, социально-экономической природой Союза ССР.

В качестве государства социалистического, Союз ССР организует социалистическое хозяйство, руководимое по единому плану. Поэтому

естественно, что к компетенции верховных органов власти Союза ССР относится установление общего плана всего народного хозяйства, организация общесоюзной статистики, определение отраслей промышленности и отдельных предприятий, имеющих общесоюзное значение, установление системы внутренней торговли, установление единой денежной и кредитной системы, руководство бюджетным и налоговым делом.

Таким образом — промышленность, внутренняя торговля и финансы — вот те отрасли, руководство которыми хотя и не столь безраздельно, как вышеперечисленными (иностранная политика, военное дело и т. п.), но все же в основном сосредоточено в руках верховных органов Союза ССР.

Реконструкция сельского хозяйства на социалистических началах по новому поставила и проблему руководства сельским хозяйством. В 1923 г., в момент утверждения конституции Союза ССР, было естественно сосредоточить в руках органов союзных республик руководство сельским хозяйством, представлявшим в основном совокупность многих миллионов разрозненных хозяйств. Наоборот, с переходом к сплошной коллективизации и организации гигантских совхозов встает во всю ширь проблема централизованного руководства и планирования сельского хозяйства и естественно, что компетенция верховных органов Союза ССР в этой области расширяется.

Союз ССР был создан не только для об'единения усилий в борьбе за внешнюю безопасность и хозяйственное преуспеяние но и для обеспечения «свободы национального развития народов», входящих в состав СССР. Поэтому компетенция верховных органов власти СССР наиболее ограничена в области культурного строительства. Конституция СССР поэтому относит к ведению верховных органов власти СССР только установление «общих начал» народного просвещения, «общих мер» в области народного здравоохранения, «основ» судоустройства, судопроизводства, а также гражданского и уголовного законодательства. Необходимо, однако, оговориться, что реконструктивный период поставил новые проблемы и в этих отраслях. Проблема кадров заставила верховные органы СССР не ограничиваться установлением одних «общих начал» народного просвещения, а и принять целый ряд конкретных решений — реформировать систему высшего и профтехнического образования, распределить ВУЗ'ы и техникумы по различным наркоматам и об'единениям и т. д.

Чтобы закончить этот беглый обзор компетенции верховных органов Союза ССР необходимо отметить, что к их ведению отнесено основное законодательство в области союзного гражданства и в отношении прав иностранцев, разрешение спорных вопросов, возникающих между союзными республиками, регулирование их границ, издание актов амнистии, распространяющихся на всю территорию Союза ССР, и отмена нарушающих конституцию СССР постановлений С'ездов советов и Центральных исполнительных комитетов союзных республик.

Хотя С'езд советов и ЦИК СССР являются верховными органами власти на территории СССР, однако, это не значит, что они могут решать любой вопрос без согласия входящих в состав СССР республик. Для решения двух вопросов требуется неизбежно такое согласие: во-первых, ни у одной республики не может быть изменена ее территория без согласия этой республики ,во-вторых, для отмены статьи (4-й) Конституции СССР, представляющей союзным республикам право свободного выхода, равным образом требуется согласие всех республик.

Б. Организация.

С'езд советов СССР избирается один раз в два года краевыми (областными) и республиканскими с'ездами советов в составе представителей: а) сельсоветов, из расчета один депутат на 125 000 жителей и б) горсоветов, из расчета один депутат на 25 000 избирателей Продолжительность его заседаний не превышает 15—20 дней.

Только Всесоюзный с'езд советов имеет право изменять основы конституции Союза ССР.

Обычным предметом занятий Всесоюзного с'езда является заслушивание и обсуждение доклада Правительства СССР и отдельных Наркоматов СССР, принятие резолюции по заслушанным докладам, окончательное утверждение изменений и дополнений конституции СССР, принятых в период между с'ездами, установление состава ЦИК СССР.

В период между Всесоюзными с'ездами верховным органом власти СССР является ЦИК СССР.

ЦИК СССР является органом сложным. Он состоит из Союзного совета и совета национальностей.

Союзный совет избирается Всесоюзным с'ездом совета из представителей отдельных союзных республик пропорционально населению каждой. Поэтому наибольшее количество представителей в Союзном совете имеет наиболее крупная Республика — РСФСР. Иначе обстоит дело с Советом национальностей. Прежде всего Всесоюзный с'езд советов не избирает членов совета национальностей, а только утверждает кандидатов, намеченных республиканскими с'ездами советов. Каждая союзная и автономная республика посылает в Совет национальностей по 5 представителей и каждая автономная область — по одному, независимо от количества населения, размеров территории и т. п Таким образом в основу организации Совета национальностей положен принцип равенства наций, входящих в состав Союза ССР.

Союзный совет и совет национальностей совершенно равноправны. Их работа протекает параллельно. Каждый из Советов может заседать только во время сессии ЦИК'а СССР, когда заседает и другой Совет. Ни одно постановление не может быть принято от имени сессии, если оно не принято каждым из Советов. Если один из Советов внесет какое-либо изменение, дополнение и т. п. в проект, принятый другим Советом и последний с этим изменением и т. п. не согласится, постановление не может считаться принятым ЦИК'ом СССР, хотя бы большинство членов ЦИК'а и были за эти поправки. При отсутствии полного единодушия между Советами вопрос передается в согласительную комиссию. Согласительная комиссия составляется из представителей каждого из Советов в равном числе. Председательствует в ней один из членов Президиума ЦИК СССР. Решение согласительной комиссии передается на утверждение Советов и должно быть принято каждым из них. В противном случае проект в целом считается отклоненным. За каждым из Советов остается право потребовать, чтобы проект был передан на окончательное разрешение С'езда советов Союза ССР, который и решает вопрос окончательно. По общему правилу Советы заседают раздельно в двух различных залах, но допускаются и совместные заседания, по желании обоих Советов. Однако голосование во всех случаях производится раздельно. В одном случае совместные заседания происходят в силу закона — для выборов членов Президиума ЦИК СССР.

ЦИК СССР обладает всей полнотой власти. Он является и законодательным и управляющим и контролирующим органом. Любой

акт может быть им издан. Он может изменять и конституцию. Только основы конституции он не вправе изменить без утверждения С'езда советов Союза ССР. Если ЦИК СССР имеет право издать любой акт, то это не значит, что он издает какие угодно акты. Его внимание сосредоточивается на важнейших. В частности он образует Президиум ЦИК СССР и Совет Народных Комиссаров Союза ССР, изменяет конституцию Союза ССР, решает вопросы о принятии в состав Союза ССР новых союзных республик, утверждает перспективный план народного хозяйства, утверждает бюджет, утверждает кодексы и основные нормы политической и экономической жизни Союза ССР.

ЦИК СССР заседает не реже трех раз в год. Время заседаний ЦИК СССР именуется сессиями ЦИК СССР. Продолжительность сессии ЦИК СССР обычно не превышает двух декад.

Члены ЦИК'а пользуются особыми правами, которые должны обеспечить правильное выполнение ими обязанностей членов верховного учреждения. Они не могут быть арестованы, привлечены к судебной ответственности без разрешения Президиума ЦИК СССР. Равным образом без разрешения Президиума ЦИК СССР не может быть наложено на члена ЦИК СССР дисциплинарного взыскания. Члены ЦИК СССР пользуются правом бесплатного проезда по всем железным дорогам СССР. Они имеют право посещать любые учреждения и присутствовать на всех заседаниях. Однако выступать от имени ЦИК СССР они могут только по особому уполномочию.

2. ПРЕЗИДИУМ ЦЕНТРАЛЬНОГО ИСПОЛНИТЕЛЬНОГО КОМИТЕТА СССР И СОСТОЯЩИЕ ПРИ НЕМ ОРГАНЫ.

В период между сессиями ЦИК СССР высшим органом законодательной, распорядительной и исполнительной власти является Президиум ЦИК СССР. Президиум ЦИК СССР образуется в составе 27 членов, в том числе 9 — образующих Президиум союзного совета, 9 — образующих Президиум совета национальностей и 9 — избираемых на совместном заседании обоих советов. В отличие от ЦИК'а Президиум СССР является органом простым, а не сложным. Входящие в его состав Президиумы союзного совета и Совета национальностей действуют только в совместных с другими членами президиума заседаниях. Заседания эти происходят по мере надобности. Обычно один раз в декаду. Вопросы на заседаниях решаются простым большинством голосов. Федеральная структура Союза ССР отражается в построении Президиума ЦИК'а СССР не только в том, что в его состав входят президиумы обоих Советов, но и в количестве председателей. Согласно конституции СССР, ЦИК СССР и его президиум имеют семь председателей — по числу входящих в состав Союза союзных республик. Все председатели равноправны. Они выполняют свои функции по очереди.

В промежутке между сессиями Президиум ЦИК СССР имеет право утвердить и ввести в действие любой акт. Конституция СССР не лишает Президиум ЦИК СССР даже права вносить изменения в конституцию. Практика бесспорно признала за ним это право. Однако разумеется всякое такое изменение вносится на последующее утверждение сессии ЦИК СССР. Равным образом Президиум ЦИК СССР имеет право утвердить основные нормы политической и экономической жизни Союза ССР с последующим внесением их на утверждение

Сессии ЦИК СССР. То же самое относится к ратификации (утверждению) важнейших международных договоров.

На утверждение Президиума ЦИК СССР должны непременно вноситься постановления о введении новых и увеличении существующих налогов. Без утверждения Президиума ЦИК СССР недействительны постановления органов СССР, изменяющие, отменяющие или приостанавливающие постановления ЦИК'ов Союзных республик и их Президиумов.

Ближайшим вспомогательным органом Президиума ЦИК СССР является его Секретариат. Основная его задача—осуществление распорядительных функций Президиума ЦИК СССР.

Кроме того, при ЦИК'е СССР организуется целый ряд комиссий, из которых важнейшей является Бюджетная, и состоит Верховный суд СССР.

Бюджетная комиссия.

Бюджетная комиссия ЦИК СССР организуется для рассмотрения одобренного СНК СССР единого государственного бюджета во всех его частях и вопросов, связанных с бюджетом. При рассмотрении бюджета в ЦИК СССР, председатель или член бюджетной комиссии выступает в качестве содокладчика. Члены бюджетной комиссии избираются сессией ЦИК СССР, председатель ее назначается из числа ее членов Президиумом ЦИК СССР.

Верховный суд Союза ССР (Верхсуд СССР).

Основной задачей Верхсуда СССР является укрепление революционной законности на территории СССР.

Для выполнения этой задачи он дает Верхсудам союзных республик руководящие указания по вопросам общесоюзного законодательства, опротестовывает пред ЦИК СССР постановления, решения и приговоры Верхсудов союзных республик; по требованию ЦИК СССР дает заключения о законности постановлений союзных республик с точки зрения конституции СССР, разрешает судебные споры между союзными республиками, рассматривает дела по обвинению высших должностных лиц СССР в преступлениях по должности.

Председатель Верхсуда назначается Президиумом ЦИК СССР. Одни из членов его являются таковыми по должности (председатели Верхсудов союзных республик), другие — по назначению Президиума ЦИК СССР. Верхсуд СССР имеет свою прокуратуру.

Прокурор Верхсуда СССР и его заместитель назначаются Президиумом ЦИК СССР. На обязанности прокурора Верхсуда СССР лежит дача заключений по всем вопросам, подлежащим разрешению Верхсуда СССР, поддержание обвинения в заседаниях его и, в случаях несогласия с решениями пленарного заседания Верхсуда СССР, опротестование их в Президиум ЦИК СССР.

3. СОВЕТ НАРОДНЫХ КОМИССАРОВ СССР (СОВНАРКОМ СССР, СНК).

Совет народных комиссаров СССР является органом ЦИК СССР.

Совет народных комиссаров СССР образуется ЦИК'ом СССР на первый его сессии, следующей непосредственно после окончания заседаний соответствующего с'езда СССР. В состав Совета народных комиссаров входят с решающим голосом председатель, его заместитель (в настоящее время три), председатель Госплана СССР и 12 на-

родных комиссаров СССР. При отсутствии народных комиссаров СССР на заседаниях Совнаркома присутствуют с правом решающего голоса их заместители.

Члены коллегий Наркоматов могут присутствовать на заседаниях Совнаркома с разрешения своих Наркомов, но правом решающего голоса не пользуются. Кроме того, на заседании Совнаркома с правом совещательного голоса присутствуют председатели ОГПУ и Главконцескома, представители союзных республик при Совнаркоме Союза ССР, управляющий делами Совнаркома СССР и СТО, его заместители, а также другие лица, которым это право предоставлено особым постановлением Совнаркома СССР.

Заседания Совнаркома СССР созываются по мере надобности. Обычно один раз в декаду.

Совет народных комиссаров Союза ССР является не только управляющим, но и законодательным органом. Он издает декреты, постановления и распоряжения, безусловно для всех обязательные, по самым разнообразным вопросам. Исчислить предметы его компетенции в положительной форме потребовало бы слишком много места. Проще сказать, что в пределах компетенции Союза ССР он может утвердить и сделать обязательным для всех любой акт, за исключением противоречащего постановлениям С'ездов советов, ЦИК'ов и президиумов ЦИК Союза ССР и союзных республик. Однако из этого правила есть из'ятия. Так, Совнарком СССР может уменьшить, сложить и т. п. любой налог, установленный ЦИК'ом. Кроме того, очень часто Президум ЦИК СССР прямо поручает Совнаркому СССР вносить частичные изменения в свои постановления.

Совет народных комиссаров об'единяет деятельность народных комиссаров СССР и других центральных учреждений СССР, неподведомственных непосредственно ЦИК СССР, он назначает и увольняет членов коллегий Наркоматов, налагает на них дисциплинарные взыскания, окончательно утверждает концессионые, а также не требующие ратификации международные договоры.

Некоторое время было неясно взаимоотношение Совнаркома СССР и Совнаркомов союзных республик. Согласно положению о Совнаркоме СССР, он разрешает разногласия между Наркоматами СССР и Совнаркомами союзных республик. Возникал вопрос, может ли Совнарком СССР отменять, изменять и приостанавливать акты Совнаркомов союзных республик, независимо от того, имеется ли по поводу этих актов спор с Наркоматами союзных республик или нет? В настоящее время этот вопрос бесспорно решен в утвердительном смысле.

4. ВСПОМОГАТЕЛЬНЫЕ ОРГАНЫ СОВНАРКОМА СССР.

А. Совет труда и обороны (СТО).

Компетенцию совета народных комиссаров Союза ССР разделяет с ним Совет труда и обороны (СТО).

Основной задачей СТО является руководство хозяйственной жизнью и обороной страны. В качестве органа, руководящего хозяйственной жизнью, СТО рассматривает и утверждает всякого рода планы. Однако основной ежегодный план народного хозяйства СССР — контрольные цифры, утверждаются не СТО, а Совнаркомом СССР.

Провести точную грань между предметами ведения СТО и предметами ведения Совнаркома чрезвычайно трудно. С некоторой сте-

пенью точности можно сказать, что Совнарком СССР рассматривает и утверждает акты более общего, принципиального характера, а СТО акты более конкретного характера, так сказать текущие вопросы правительственной деятельности. Кроме того, вопросы, не относящиеся непосредственно к хозяйственной жизни и к обороне страны, составляют предмет ведения не СТО, а Совнаркома. Наоборот, вопросы обороны страны сосредоточиваются главным образом в СТО.

В отличие от Совнаркома СССР членами СТО являются не лица, занимающие определенные должности, а лица, назначаемые персонально Совнаркомом СССР. Только председатель СТО особо не назначается, так как эта должность неразрывно связана с должностью Председателя Совнаркома СССР. Впрочем, хотя члены СТО по закону назначаются персонально, однако на практике эти должности довольно прочно связаны с определенными должностями в ведомствах СССР. Наркомвоенмор, НКТруд, НКФ, ПредВСНХ, председатель ВЦСПС, Госплана и Госбанка обычно назначаются членами СТО.

Все постановления СТО немедленно сообщаются Совету народных комиссаров Союза ССР. Таким образом Совнарком СССР имеет возможность осуществлять контроль над деятельностью СТО. Совет народных комиссаров Союза ССР может в любой момент приостановить и отменить любое постановление СТО. Однако отмена и приостановка Совнаркомом СССР постановлений СТО в порядке надзора—редкое исключение. Гораздо чаще это происходит по протесту заинтересованных лиц и учреждений. Постановления СТО могут быть обжалованы в Совнарком СССР отдельными его членами и другими Народными комиссарами Союза ССР в 3-дневный срок и Советами народных комиссаров союзных республик — без ограничения срока. Обжалование ни в коем случае не приостанавливает исполнения постановления СТО. Попытки президиумов ЦИК'ов союзных республик приостанавливать постановления СТО были решительно отвергнуты Президиумом ЦИК'а СССР.

СТО руководит как Народными комиссариатами СССР по предметам своего ведения, так равно ЭКОСО союзных республик и Средне-Азиатским Экономсоветом, Государственной плановой комиссией, Высшей арбитражной комиссией и другими органами, которые образуются при нем и в его ведении.

Б. Комисссия исполнения.

На комиссию исполнения возлагается проверка выполнения директив и постановлений правительства, что по мысли В. И. Ленина является одной из важнейших задач. Комиссия исполнения осуществляет свою задачу как путем заслушивания докладов соответствующих ведомств и организаций, так и путем проверки выполнения на местах. На ряду с проверкой исполнения Комиссия принимает меры к укреплению дисциплины госаппарата. В своей деятельности Комиссия опирается прежде всего на НК РКИ СССР.

Председателем Комиссии является председатель Совнаркома СССР. Члены Комиссии назначены одновременно с ее образованием Президиумом ЦИК СССР. Аппарат Комиссии входит в состав аппарата Управления делами СНК СССР. Во главе ее аппарата стоит назначаемый Совнаркомом СССР Секретарь Комиссии, являющийся заместителем Управляющего делами Совнаркома СССР.

В. Государственная плановая комиссия СССР (Госплан СССР).

Государственная плановая комиссия Союза ССР (Госплан СССР) состоит при Совете Народных комиссаров СССР. Члены Госплана СССР, а равно возглавляющего его Президиума, назначаются Советом народных комиссаров СССР. Председатель Госплана пользуется в Совнаркоме СССР решающим голосом и назначается ЦИК СССР. Задачей Госплана СССР является согласование планов отдельных союзных республик, разработка общесоюзных годовых, перспективных и генеральных планов народного хозяйства и социальнокультурного строительства, а также наблюдение за осуществлением этих планов. Лишь постепенно удалось добиться того, чтобы внимание Госплана СССР сосредоточилось исключительно на плановых вопросах. Долгое время он выступал в качестве консультанта Правительства СССР по всякого рода экономическим проблемам.

Важнейшими из проделанных Госпланом работ является пятилетний план СССР («Пятилетка») и ежегодно, начиная с 1925/26 г., составляемые контрольные цифры народного хозяйства. Сам Госплан не утверждает плановых актов. Он их только разрабатывает и представляет на утверждение в Совнарком СССР и СТО по принадлежности, после чего эти планы только и становятся обязательными. Однако не следует думать, что Госплан СССР совершенно лишен властных функций: он руководит в методологическом отношении плановой работой Госпланов союзных республик и ведомств СССР; он дает им лимиты и указания по составлению планов и т. п. Госплан СССР имеет право непосредственного вхождения в Совнарком СССР и СТО. Все государственные учреждения Союза ССР обязаны представлять в Госплан СССР по его требованию все необходимые материалы, пояснения и т. п.

5. НАРОДНЫЕ КОМИССАРИАТЫ СССР.

А. Общая характеристика.

Народные комиссариаты (Наркоматы) Союза ССР распадаются на две основных группы: общесоюзные наркоматы и об'единенные. К общесоюзным наркоматам относятся: Народный комиссариат иностранных дел (НКИД), Народный комиссариат по военным и морским делам (НКВМ), Народный комиссариат путей сообщения (НКПС), Народный комиссариат водного транспорта, Народный комиссариат почт и телеграфов (НКПиТ) и Народный комиссариат внешней торговли. К об'единенным комиссариатам относятся: Народный комиссариат снабжения, Высший совет народного хозяйства (ВСНХ), Народный комиссариат земледелия (НКЗем), Народный комиссариат финансов (НКФ), Народный комиссариат рабоче-крестьянской инспекции (НКРКИ). Во главе каждого наркомата состоит народный комиссар, назначаемый и отзываемый ЦИК'ом СССР. Ближайшими помощниками наркомов являются их заместители, назначаемые и отзываемые Президиумом ЦИК СССР. Кроме того, при каждом наркоме состоит коллегия, члены которой назначаются Совнаркомом СССР. Коллегия является совещательным органом при наркоме. В случае несогласия с решениями наркома, коллегия и отдельные ее члены имеют право, не приостанавливая решения, обжаловать его в Совнарком СССР.

Руководство и управление наркоматом, надзор за подчиненными наркомату учреждениями и лицами принадлежит Наркому. Он вправе

отдельные предоставленные ему функции поручить тому или иному члену коллегии.

Народные комиссары СССР ответственны пред ЦИК СССР, его Президиумом и Совнаркомом СССР. Они имеют право опротестовывать в Президиум ЦИК СССР постановления Совнаркома СССР, ЦИК'ов, Президиумов ЦИК'ов и Совнаркомов союзных республик, не приостанавливая, однако, их исполнения.

Распоряжения народных комиссаров Союза ССР могут быть приостанавливаемы или отменяемы ЦИК'ом СССР, его Президиумом и Совнаркомом СССР. Кроме того, их распоряжения могут быть приостанавливаемы председателем Совнаркома СССР, с последующим докладом Совнаркому СССР, а также и Президиумами ЦИК'ов союзных республик при явном несоответствии законодательству СССР или законодательству союзных республик. О приостановке распоряжения Народных комиссаров СССР Президиумы ЦИК'ов союзных республик немедленно сообщают Совнаркому СССР и соответствующему Наркому

Полномочия и порядок деятельности общесоюзных и об'единенных наркоматов довольно резко отличаются друг от друга.

Общесоюзные наркоматы ведают порученной им отраслью управления на всей территории Союза, в то время как об'единенные наркоматы действуют в союзных республиках, по общему правилу, через одноименные наркоматы последних.

Общесоюзные наркоматы, напротив того, не имеют в республиках соответствующих наркоматов. Их органами в республиках являются уполномоченные, назначаемые Совнаркомом СССР. По общему правилу общесоюзные наркоматы отдают свои распоряжения на места через уполномоченных. Однако они имеют право и непосредственно сноситься с местами, при условии уведомления об этом своих уполномоченных. Само собой разумеется, что любое распоряжение уполномоченного и подчиненных ему органов может быть приостановлено, отменено и изменено общесоюзным наркоматом.

Напротив того, об'единенные наркоматы по общему правилу непосредственно руководят деятельностью только одноименных наркоматов союзных республик, а не их местных органов. Об'единенные наркоматы СССР могут отдавать приказы непосредственно местным органам лишь по предметам, находящимся в их непосредственном оперативном ведении.

Об'единенные наркоматы Союза ССР могут отменять распоряжения одноименных наркоматов союзных республик. Однако, распоряжения наркоматов союзных республик, основанные на непосредственном предписании правительства этой республики, не могут быть отменяемы наркоматами СССР.

Приведенная выше классификация Наркоматов на общесоюзные и об'единенные, как и всякая классификация является только схемой и нуждается в ряде уточнений.

Прежде всего имеют место случаи, когда общесоюзные наркоматы в определенной сфере обладают правами только об'единения наркоматов. Так обстоит дело с НКПС в области местного транспорта, шоссейного и грунтовых дорог и автомобильного дела. Наоборот, в ряде случаев об'единенные наркоматы Союза ССР пользуются правами общесоюзных. Положение НКФ СССР в области регулирования валютного дела трудно отличить от положения общесоюзного наркомата. Наркомтруд СССР в области инспектирования труда на транспорте действует в формах общесоюзного наркомата и т. д.

Б. Предметы ведения отдельных Наркоматов и их органы.

НАРОДНЫЙ КОМИССАРИАТ ИНОСТРАННЫХ ДЕЛ (НКИД).

На НКИД возлагается защита внешних политических и экономических интересов Союза ССР, а также находящихся за границей граждан Союза ССР. Он выполняет постановления правительства СССР о заключении договоров и соглашений с иностранными государствами. Наконец, он руководит, содействует и наблюдает за проведением в жизнь договоров и соглашений, заключенных с иностранными государствами.

Для выполнения возложенных на НКИД задач существует целая система органов как внутри СССР, так и за границей. Важнейшими органами НКИД внутри СССР являются уполномоченные НКИД при совнаркомах союзных республик. На них возлагается возбуждение перед НКИД выдвигаемых правительствами союзных республик вопросов, относящихся к внешней политике Союза ССР, сношение с консулами и другими, находящимися на территории союзных республик, представителями иностранных государств; наблюдение и оказание содействия выполнению договоров и соглашений заключенных с иностранными государствами; содействие всякого рода государственным органам и частным лицам в вопросах, относящихся к иностранной политике.

Что касается должностных лиц СССР, ведающих вопросами иностранной политики за границей, то основными в этой области являются:

1) полномочные представители СССР за границей, назначаемые и отзываемые Президиумом ЦИК СССР;

2) главы представительств и миссий с правами ниже полномочных представителей, назначаемые и отзываемые совнаркомом СССР;

3) замещающие полномочных представителей поверенные в делах, назначаемые НКИД;

4) генеральные консулы, консулы, вице-консулы и консульские агенты, получающие консульские патенты за подписью Народного комиссара по иностранным делам.

НАРОДНЫЙ КОМИССАРИАТ ПО ВОЕННЫМ И МОРСКИМ ДЕЛАМ (НК ВОЕНМОР).

НКВоенмор организует и руководит сухопутными и морскими вооруженными силами СССР, разрабатывает и осуществляет планы и мероприятия по обороне СССР. В частности НКВМ ведает учетом и призывом населения на военную службу, формирует, комплектует, обучает и подготовляет части Рабоче-крестьянской красной армии и флота. Он подготовляет командный и вообще руководящий персонал Красной армии и флота, обеспечивает ее всеми видами довольствия, ведает обеспечением ее мерами здравоохранения и руководит ветеринарным делом Красной армии.

Все республиканские и местные органы военного и военно-морского управления находятся в непосредственном подчинении НКВМ. Их права и обязанности, в пределах действующих указаний, определяются НКВМ.

НАРОДНЫЙ КОМИССАРИАТ ПУТЕЙ СООБЩЕНИЯ (НКПС).

НКПС руководит сухопутным транспортом в пределах Союза ССР. Пределы этого руководства в различных отраслях транспорта различны. В области железнодорожного транспорта НКПС является общесоюзным наркоматом. В области шоссейных и грунтовых дорог, а также автомобильного дела НКПС пользуется правами лишь об'единенного наркомата. Наконец воздушный транспорт подведомственен не НКПС, а сосредоточен в ведении специального Всесоюзного об'единения гражданского воздушного флота, находящегося в непосредственном ведении СТО.

Что касается железнодорожного транспорта, то и он не весь находится в ведении НКПС. В ведении НКПС находятся железные дороги общего пользования. Под'ездные же пути находятся в ведении тех организаций, которые они обслуживают.

В отношении транспортных предприятий, ему подведомственных, НКПС осуществляет все права по управлению. В отношении сухопутных транспортных предприятий, ему неподведомственных, — НКПС осуществляет функции регулирования и инспектирования.

Для осуществления возложенных функций НКПС образует систему центральных и местных органов. Из числа местных органов НКПС важнейшими являются дирекции железных дорог. Кроме того НКПС имеет уполномоченных. Внутри СССР НКПС имеет уполномоченных при Совнаркомах СССР и может назначать уполномоченных при Совнаркомах автономных республик, республик, входящих в ЗСФСР и при краевых (областных) исполнительных комитетах. Наконец, НКПС имеет — своих уполномоченных за границей.

НАРОДНЫЙ КОМИССАРИАТ ВОДНОГО ТРАНСПОРТА.

Народный комиссариат водного транспорта — ведает морскими и речными путями, государственным морским, речным флотом и морскими портами. Регулирует деятельность всего водного транспорта, независимо от его принадлежности.

НАРОДНЫЙ КОМИССАРИАТ ПОЧТ И ТЕЛЕГРАФОВ (НКПИТ).

Основной задачей НКПиТ является руководство и управление всеми видами народной связи Союза ССР. В частности на НКПиТ возлагается устройство и эксплоатация почты, телеграфа, радио-телеграфа и телефона, действующих на территории СССР, а также развитие, на основании конвенций, международных почтово-телеграфных, телефонных и радио-сношений. Основными органами НКПиТ являются уполномоченные при Совнаркомах союзных республик и окружные управления связи.

НАРОДНЫЙ КОМИССАРИАТ ВНЕШНЕЙ ТОРГОВЛИ СССР (НКВНЕШТОРГ СССР).

НКВнешторг СССР составляет и осуществляет экспортные и импортные планы СССР, регулирует экспортно-импортную деятельность всех учреждений, предприятий и лиц, ведущих операции по внешней торговле, наблюдает за точным соблюдением государственной монополии внешней торговли, заведует таможенным делом.

Внутри СССР его главными органами являются уполномоченные и начальники таможенных округов. Органами НКВнешторга за границей являются торговые представительства, составляющие часть соответствующих полномочных представительств СССР за границей.

НАРОДНЫЙ КОМИССАРИАТ СНАБЖЕНИЯ СССР (НАРКОМСНАБ).

Основными задачами Наркомснаба СССР являются: руководство и планирование подведомственной ему пищевой промышленности организация снабжения промышленных районов СССР продуктами питания и предметами личного потребления, организация планового обмена между городом и деревней, составление и проведение планов контрактации, руководства сельскохозяйственной и потребительской кооперацией в области заготовок и снабжения населения. Оперативное руководство заготовками, хранением и переработкой основных пищевых продуктов и снабжением этими продуктами осуществляется НКСнабом СССР через отраслевые об'единения и системы потребительской, сельскохозяйственной и промысловой кооперации.

Отраслевые об'единения действуют на началах хозяйственного расчета.

ВЫСШИЙ СОВЕТ НАРОДНОГО ХОЗЯЙСТВА СССР (ВСНХ СССР).

ВСНХ СССР является наркоматом, в ведении которого находится одна из важнейших командных высот режима пролетарской диктатуры — государственная промышленность. При этом часть этой промышленности — предприятия общесоюзного значения — находится в непосредственном ведении ВСНХ СССР, а остальной он ведает через посредства ВСНХ союзных республик.

ВСНХ СССР планирует и регулирует всю промышленность СССР и управляет промышленными предприятиями общесоюзного значения.

Основными органами ВСНХ СССР по управлению промышленностью являются всесоюзные об'единения отдельных отраслей промышленности. Всесоюзные об'единения образуются с разрешения СНК СССР или СТО. Они действуют в соответствии с плановыми заданиями ВСНХ СССР на началах хозяйственного расчета и являются самостоятельными юридическими лицами. Уставы этих об'единений утверждаются ВСНХ СССР.

НАРОДНЫЙ КОМИССАРИАТ ТРУДА СССР (НКТРУД СССР).

НКТруд СССР имеет задачей регулирование рынка труда и борьбы с безработицей, условий труда, коллективных договоров, трудовых конфликтов и социального страхования, наблюдение за проведением в жизнь законодательства о труде и социальном страховании, а также содействие строительству рабочих жилищ и содействие рационализации использования рабочей силы.

Постановления и инструкции, издание которых возложено на НКТруд СССР в силу закона, а также постановления и инструкции, специально относящиеся к железнодорожному и водному транспорту, народной связи, военного ведомства, а также учреждениям и предприятиям СССР, находящимся за границей, вступают в силу непосредственно. Прочие распоряжения НКТруда СССР проводятся в жизнь чрез НКТруд союзных республик.

НАРОДНЫЙ КОМИССАРИАТ ЗЕМЛЕДЕЛИЯ СССР (НКЗЕМ СССР).

Возникновение НКЗема СССР находится в теснейшей связи с переустройством сельского хозяйства на социалистических началах. Этим об'ясняется и характер функций, возложенных на НКЗем СССР.

НКЗем СССР разрабатывает годовые, перспективные и генеральный планы развития и социалистической роконструкции сельского хозяйства и руководит осуществлением этих планов. Он разрабатывает основные вопросы сельскохозяйственной политики и общих начал землепользования и землеустройства. НКЗем СССР организует и управляет сельскохозяйственными предприятиями общесоюзного значения и регулирует все отрасли сельского хозяйства, включая и с.-х. предприятия, находящиеся в ведении других наркоматов.

Кроме того, НКЗем СССР руководит снабжением сельского хозяйства средствами производства и средствами борьбы с вредителями, осуществляет общее, а по особым постановлениям правительства и оперативное руководство посевными и уборочными кампаниями, принимает участие в составлении и осуществлении планов контрактации. Наконец, на НКЗем СССР возлагается руководство постановкой дела первичной переработки продуктов сельского хозяйства, организация ветеринарного надзора и ветеринарной помощи, общее руководство переселенческим делом в СССР, организация переселения на земли переселенческого фонда и т. д. Хотя НКЗем СССР и является об'единенным наркоматом, однако по вопросам, входящим в круг его непосредственного ведения, он имеет право непосредственного сношения с местными органами НКЗемов союзных республик с обязательным уведомлением последних.

НАРОДНЫЙ КОМИССАРИАТ ФИНАНСОВ СССР (НКФ СССР).

Оосновной задачей НКФ СССР является руководство финансовым делом и об'единение финансовой политики на территории СССР. В соответствии с этим НКФ СССР организует и регулирует систему денежного обращения и кредитную систему, распоряжается денежным и валютным фондом. Он составляет единый государственный бюджет Союза ССР и представляет его чрез Совнарком СССР на утверждение ЦИК СССР. Далее НКФ СССР руководит налоговым делом и устанавливает из'ятия из общего налогового порядка. Наконец НКФ СССР учитывает всякого рода государственные имущества и доход, управляет государственными трудовыми сберегательными кассами, руководит состоящим на хозрасчете главным управлением государственного страхования и управляет фабрикой заготовления государственных знаков.

НАРОДНЫЙ КОМИССАРИАТ РАБОЧЕ-КРЕСТЬЯНСКОЙ ИНСПЕКЦИИ СССР (НК РКИ СССР)

НК РКИ СССР является основным органом советской власти по усовершенствованию государственного аппарата, полному овладению им и приспособлению его к задачам социалистического строительства.

Особо тщательно НК РКИ СССР обязан заботиться об усовершенствовании государственного аппарата и хозяйственных органов, непосредственно соприкасающихся с населением

Для осуществления возложенных на него задач НК РКИ СССР имеет право: производить ревизионно-инспекционные обследования го-

сударственных, кооперативных и общественных учреждений и предприятий; требовать устранения замеченных недостатков и наложения дисциплинарных взысканий на лиц, ответственных за эти недостатки, приостанавливать явно незаконные действия должностных лиц и т. д.

ОБ'ЕДИНЕННОЕ ГОУДАРСТВЕННОЕ ПОЛИТИЧЕСКОЕ УПРАВЛЕНИЕ СССР (ОГПУ СССР).

Состоящее при СНК СССР ОГПУ СССР по своему положению очень близко к наркоматам. Основное отличие его от наркоматов состоит в том, что председателя ОГПУ СССР, назначает СНК СССР, и он входит в состав Совнаркома СССР с правом совещательного, а не решающего голоса.

Задачей ОГПУ СССР является об'единение революционных усилий Республик по борьбе с политической и экономической контрреволюцией, шпионажем и бандитизмом.

ОГПУ СССР и его местные органы пользуются правами, присвоенными частям Красной армии, а сотрудники ОГПУ приравниваются к лицам, состоящим на действительной военной службе.

ОГПУ СССР руководит работой местных органов государственного политического управления чрез своих уполномоченных при совнаркомах союзных республик. Надзор за закономерностью действий ОГПУ осуществляется Прокурором Верхсуда СССР.

6. ЦЕНТРАЛЬНЫЕ ОРГАНЫ ВЛАСТИ СОЮЗНЫХ РЕСПУБЛИК.

Структура, компетенция и порядок деятельности центральных органов власти союзных республик определяется в основном конституцией СССР, а более точно, конституциями союзных республик.

Как в Союзе ССР, верховным органом власти каждой союзной республики является ее С'езд советов, собираемый не реже одного раза в два года. Избирательный метр (количество жителей и избирателей, на которое избирается один депутат) колеблется в зависимости от количества населения. В РСФСР нормы представительства те же, что в Союзе ССР в целом.

Применительно к территории республик республиканские С'езды советов выполняют те же функции, какие применительно к территории СССР выполняет С'езд советов СССР.

Компетенция республиканских С'ездов советов решительно отличается от компетенции С'езда советов СССР. К компетенции республиканских С'ездов советов отнесено все то, что не отнесено к компетенции С'езда советов СССР. Естественно, что республиканские С'езды советов, являясь носителями всей полноты власти сов. соц. республик, осуществляют, так же как С'езд советов СССР, лишь часть ее. Они избирают ЦИК'и республик, заслушивают доклады правительств и важнейших центральных органов республик, дают им принципиальные указания, утверждают конституции республик.

В период между С'ездами советов верховными органами власти в республиках являются Центральные исполнительные комитеты. Несмотря на то, что в состав Союза ССР входят республики, являющиеся и по названию и по сути дела федерациями — РСФСР, ЗСФСР, об'единяющими в своем составе целый ряд других республик и автономных областей, во всех республиках, в отличие от Союза ССР, мы имеем однопалатные ЦИК'и. ЦИК'и республик. являются не сложными, а простыми органами, избираемыми непосредственно С'ездами советов этих

республик. В отличие от ЦИК'ов других республик ЦИК ЗСФСР имеет не одного, а так же, как и ЦИК СССР, несколько председателей, по числу непосредственно входящих в состав ЗСФСР республик (Грузия, Армения, Азербайджан).

К исключительной компетенции ЦИК'ов союзных республик обычно относится — утверждение кодексов и основных норм политической и экономической жизни республик, избирание Президиума ЦИК'а и Совнаркома республики, утверждение бюджета республики, который, однако, подлежит окончательному утверждению ЦИК СССР в составе единого государственного бюджета Союза ССР. Наконец к исключительной компетенции ЦИК'ов относится право амнистии, реабилитации и помилования граждан, осужденных судебными и административными органами республик.

Члены ЦИК'ов союзных республик на территории этих республик пользуются всеми правами, предоставленными членам ЦИК'а СССР на территории СССР.

В период между сессиями ЦИК'ов союзных республик высшим законодательным, контролирующим и распорядительным органом союзных республик являются Президиумы ЦИК'ов.

Исполнительными органами ЦИК'ов союзных республик являются Совнаркомы. Совнарком союзной республики образуется в составе председателя, его заместителей, председателя Госплана, председателя Высшего совета народного хозяйства и Наркомов — финансов, труда, земледелия, внутренней торговли, рабоче-крестьянской инспекции, здравоохранения, юстиции и социального обеспечения. Кроме того, на правах наркомов в состав Совнаркома союзных республик входят начальники управлений местного транспорта. По особому постановлению ЦИК'ов союзных республик в число членов их Совнаркомов могут быть включены и уполномоченные общесоюзных наркоматов — иностранных дел, путей сообщения, военно и морских дел и т. д.

Такова по общему правилу структура Советов народных комиссаров союзных республик. Однако в ряде республик имеют место отступления от нее.

Так в ЗСФСР нет деления на об'единенные и необ'единенные наркоматы: вместо того все наркоматы ЗСФСР разделяются на об'единенные, к которым относятся НКТруд, НК РКИ, НКЗем, НКФ и ВСНХ и общефедеративный — НКТорг. Необ'единенных наркоматов (НКЮ, НКСобес, НКЗдрав, НКПрос) ЗСФСР вовсе не имеет. Соответствующие наркоматы существуют только в входящих в состав ЗСФСР республиках (Грузия, Армения, Азербайджан). Особый существующий только в ЗСФСР вид наркомата — «общефедеративный» является перенесением в ЗСФСР конструкции «общесоюзного» наркомата. НКТорг ЗСФСР в качестве своих органов в республиках имеет не одноименные наркоматы, а своих уполномоченных.

Функции об'единенных наркоматов союзных республик в основном повторяют функции одноименных наркоматов СССР с тем основным ограничением, что их деятельность ограничивается территорией соответствующей республики. Значительно больший интерес представляют функции необ'единенных наркоматов, не имеющих аналогов в аппарате СССР.

Народный Комиссариат Юстиции (НКЮСТ) имеет задачей проведение единой судебной политики на территории республики, надзор за законностью действий государственных органов и общественных организаций, раз'яснение действующих законов, организацию юридической помощи населению.

С Наркомюстами теснейшим образом связаны Верхсуды и Прокуратура. В частности в РСФСР прокурор республики и председатель верховного суда являются заместителями Народного комиссара юстиции.

Народный комиссариат Здравоохранения (НКЗдрав) имеет задачей руководство санитарным делом, проведением мероприятий по борьбе и предупреждению всякого рода заболеваний, руководство курортным делом, руководство проведением мероприятий по физической культуре и т. д.

Народный комиссариат Социального Обеспечения (НКСобес) руководит мероприятия социального обеспечения. В частности НКСобез руководит деятельностью обществ крестьянской взаимопомощи, руководит соц. помощью инвалидам войны и другим лицам, за исключением получающих помощь в порядке социального страхования, проводит мероприятия по восстановлению трудоспособности инвалидов.

Народный комиссариат Просвещения (НКПрос) руководит научной ученой, учебной, музейной, политикопросветительной и художественной деятельностью. С реформой высшей и технической школы руководство высшими и средними профессионально-техническими учебными заведениями в основной массе передано из ведения НКПросов в ведение соотвествующих (по специальности) Наркоматов и отраслевых об'единений. Однако за НКПросом сохранено программно-методическое руководство всеми вуз'ами и техникумами. Само собой разумеется, что остальные отрасли просвещения (за исключением профтехнического образования) остаются по прежнему в ведении НКПросов, в том числе нереорганизованные университеты, педагогические и художественные ВУЗ'ы и техникумы.

Кроме этих наркоматов союзные республики до последнего времени имели еще народные комиссариаты внутренних дел.

В настоящее время эти наркоматы расформированы. Вместо них образованы два главных управления — 1) коммунального хозяйства и 2) милиции и уголовного розыска.

В главных управлениях милиции и угрозыске сосредоточены функции по охране революционного порядка и безопасности, предупреждению и пресечению преступлений и т. п.

В главных управлениях коммунального хозяйства сосредоточены функции руководства коммунальным хозяйством, в частности жилищным делом, пожарной охраной, планированием населенных мест, местным благоустройством и т. п.

Необходимо отметить, что не все функции Наркомвнуделов распределены между этими управлениями. Функции в области общего администрирования перешли в аппараты ЦИК'ов союзных республик, а функции в области руководства исправительно трудовым делом и ведения актов гражданского состояния переданы НКЮстам.

7. ЦЕНТРАЛЬНЫЕ ОРГАНЫ ВЛАСТИ АВТОНОМНЫХ РЕСПУБЛИК.

Центральные органы власти автономных республик образуются аналогично центральным органам власти союзных распублик. Высшими органами власти автономной республики являются С'езд советов, а в период между С'ездами — ЦИК этой республики.

В отличие от союзных республик органы власти автономных республик, по общему правилу, не обладают презумпцией компетенции. К компетенции органов власти автономных республик относится лишь более или менее точно перечисленный круг вопросов, все же

остальное считается отнесенным к компетенции органов власти той союзной республики, в состав которой входит автономная республика. Другая особенность определения компетенции высших органов власти автономных республик состоит в том, что она обычно определяется не путем прямого перечисления предметов их ведения (просвещение, здравоохранение и т. п.), а косвенно, путем различения автономных наркоматов и об'единенных наркоматов.

Для подготовки дел к заседаниям ЦИК'а и для разрешения дел в период между этими заседаниями ЦИК'и автономных республик образуют Президиумы. На ряду с Президиумами ЦИК'ов и в подчинении им в автономных республиках образуются Советы народных комиссаров. Состав Советов народных комиссаров автономных республик определяется положением об организации этих республик, утвержденных ЦИК'ами союзных республик. Обычно в состав Совнаркома автономной республики входят: председатель и следующие народные комиссариаты: юстиции, просвещения, здравоохранения, соц. обеспечения, земледелия, финансов, труда, РКИ и председатель Совнархоза. Все эти наркоматы пользуются в Совнаркоме авт. республики одинаковыми правами, но их положение как глав ведомств далеко не одинаково. С этой точки зрения они распадаются на 2 группы: 1) глав об'единенных наркоматов и 2) глав автономных наркоматов.

Глава об'единенного наркомата — (НКФин, НКТруд, НКСнаб, НКРКИ, Совнархоз) назначаются ЦИК'ом республики по соглашению с соответствующими наркомами союзной республики и подчиняются последним. При этом плановые задания и распоряжения об'единенных наркоматов союзных республик проводятся обычно чрез Совнарком автономной республики. Напротив того, автономные наркомы (НКЮСТ, НКПрос, НКЗрав, НКСобес, НКЗем) автономны в своих действиях, назначаются ЦИК'ами автономных республик самостоятельно и подчиняются только ЦИК'ам и Совнаркомам автономных республик. Впрочем, из последнего правила имеется целый ряд изъятий. Прежде всего автономные наркоматы автономных республик даже в пределах территории этих республик не обладают той полнотой прав, которая присуща соответствующим наркоматам союзных республик. Так, например, Наркомпросы авт. республик не ведают университетами. Университеты находятся в ведении Наркомпроса союзной республики (напр. Казанский университет, находится в ведении не НКПроса Татарской АССР, а НКПроса РСФСР). Наркомздравы авт. республик не ведают курортами общегосударственного значения (напр. курорты Крыма находятся в ведении НКЗдрава РСФСР) и т. д. Кроме того, в случаях особо предусмотренных законами, циркуляры соответствующих наркоматов союзной республики обязательны и для автономных наркоматов автономных республик. Однако правительства союзных республик зачастую требуют, чтобы наркоматы этих республик проводили соответствующие мероприятия на территории авт. республик не иначе, как по предварительному согласованию с соответствующими авт. наркоматами последних.

Одной из характерных форм этого согласования являются совещания наркомов авт. республик под председательством наркома союзной республики.

8. КРАЕВЫЕ (ОБЛАСТНЫЕ) СЪЕЗДЫ СОВЕТОВ И ИСПОЛКОМЫ.

Краевые (областные) органы власти существуют только в РСФСР. В других сов. соц. республиках краев (областей) нет. Краевые (обла-

стные) с'езды советов образуются во всех краях (областях) из представителей горсоветов по расчету 1 делегат на 5 000 избирателей и из представителей районных с'ездов по расчету 1 делегат на 25 000 населения.

Краевой (областной) с'езд советов является высшим органом власти на территории края. Он имеет право разрешать все вопросы, имеющие краевое (областное) значение, избирать краевой (областной) исполком, обсуждать вопросы общегосударственного значения и вносить на утверждение законодательных органов проекты, касающиеся края (области). Краевой (областной) с'езд советов утверждает перспективные и операционные планы народного хозяйства и социально-культурного строительства края (области), свод всех местных бюджетов края (области) и отчетов по ним, важнейшие постановления краевого (областного) исполкома по финансово-налоговым вопросам, заслушивает отчеты о деятельности всякого рода государственных учреждений и предприятий, находящихся на территории края (области).

Краевой (областной) с'езд советов собирается в сроки, определенные Президиумом ВЦИК.

В промежуток между краевыми (областными) с'ездами высшим органом власти на территории края (области) является краевой (областной) исполнительный комитет.

Краевой (областной) исполнительный комитет избирается краевым (областным) с'ездом советов. Число членов каждого краевого (областного) исполнительного комитета определяется Президиумом ВЦИК.

Краевой (областной) исполком имеет право выносить постановления по вопросам своей компетенции, обязательные для всех органов, а также издавать обязательные для всех учреждений и граждан постановления, предусматривающие наложение за их нарушение административных взысканий. Кроме того, краевой (областной) исполком имеет право вносить в законодательные органы РСФСР предложения об издании новых и изменении действующих законов, а также иные вопросы, касающиеся края (области). Постановления краевого (областного) исполкома безусловно обязательны для всех нижестоящих органов власти. Вместе с тем краевой (областной) исполком имеет право отменять, изменять и приостанавливать постановления всех нижестоящих с'ездов советов, их исполкомов, а также советов городов и селений, расположенных на территории края (области). Другие, неподчиненные краевому (областному) исполкому органы, расположенные на территории края (области), он контролирует и ревизует без непосредственного вмешательства в их оперативную деятельность. Это право ревизии и контроля не распространяется на учреждения Наркомвоенмора, Рабоче-крестьянской красной армии, органы НКИД и прокуратуру. Само собою разумеется, что не распространяется это право и на правительственные учреждения — ВЦИК, его Президиум, Совнарком, ЭКОСО и Наркоматы РСФСР и СССР.

В исключительных случаях краевой (областной) исполком имеет право под ответственностью Президиума исполкома приостанавливать распоряжения народных комиссаров РСФСР, с немедленным уведомлением об этом Президиума ВЦИК, Совнаркома РСФСР и соответствующего наркомата. Однако краевой (областной) исполком не имеет право приостанавливать ни распоряжений наркоматов Союза ССР, ни воспроизводящих их распоряжений наркоматов РСФСР.

Постановления краевого (областного) исполкома могут быть отменены, изменены или приостановлены помимо краевого (областного)

с'езда советов только Совнаркомом РСФСР, ВЦИК'ом и его Президиумом.

В период между заседаниями краевого (областного) исполнительного комитета его функции выполняет Президиум. Президиум краевого (областного) исполкома избирается последним. Число членов Президиума определяется Президиумом ЦИК СССР.

Об'ем деятельности краевого (областного) исполкома чрезвычайно обширен. Он руководит выборами в советы, наблюдает за законностью выборов, восстанавливает в избирательных правах, разрешает вопросы об образовании новых сельских советов и районных советов в крупных городах и, наконец, руководит всей деятельностью нижестоящих исполкомов, с'ездов и советов.

В целях улучшения государственного аппарата краевой (областной) исполком принимает все меры к вовлечению трудящихся в управление, принимает меры к укреплению и рационализации аппарата, руководит борьбой с бюрократизмом и волокитой.

В качестве центра, организующего народное хозяйство края (области), краевой (областной) исполком руководит плановой работой. Он разрабатывает и составляет перспективные планы и контрольные цифры народного хозяйства и социально-культурного строительства края (области) и представляет их на утверждение центральных органов. На основе контрольных цифр краевой (областной) исполком утверждает операционные планы края (области). Наконец, он наблюдает за действительным проведением в жизнь планов народного хозяйства и социально-культурного строительства края (области).

В области финансов краевой (областной) исполком составляет краевой (областной) бюджет, представляет его на утверждение краевого (областного) с'езда советов, исполняет этот бюджет, пользуясь при этом в исключительных случаях правом передвижения кредитов. Далее он устанавливает перечень и предельные ставки местных налогов и сборов, распределяет их, а также надбавки и отчисления от общегосударственных налогов и сборов между краевым бюджетом и бюджетами нижестоящих административно-территориальных единиц и т. п. Наконец, краевому (областному) исполкому принадлежит ряд прав по составлению и исполнению государственного бюджета в части, относящейся к учреждениям, находящимся на территории края.

В области промышленности краевой (областной) исполнительный комитет принимает меры к развитию в крае промышленности, управляет промышленными предприятиями краевого (областного) значения, осуществляет общее регулирование всей государственной кооперативной и частной промышленности, содействует развитию промысловой кооперации, надзирает за деятельностью частных промышленных предприятий и т. д.

В области снабжения на краевой (областной) исполком возлагается проведение политики в области снабжения и регулирование его на территории края, в частности разрешение вопросов районирования и планирования товаропроводящей сети. Регулируя снабжение, краевой (областной) исполком обязан обеспечить вытеснение частной торговли, всемерно поддерживать и содействовать развитию в крае (области) всех видов потребительской кооперации. Деятельность краевого (областного) исполкома естественно сосредоточивается не столько в области внешней торговли, которая строго централизована, сколько в области заготовок и снабжения. Однако, краевой (областной) исполком выполняет ряд функций и в области внешней торговли. Он содействует развитию экспортных возможностей края, рассматривает экспортно-

импортный план по краю, руководит его выполнением в пределах, установленных законом, осуществляет распределение утвержденных в установленном порядке экспортных и импортных контингентов.

В области сельского хозяйства на краевой (областной) исполком возлагается руководство социалистическим переустройством сельского хозяйства, принятие мер к развитию его производительных сил, руководство коллективизацией, руководство сельскохозяйственными кампаниями, борьба с вредителями, организация опытного дела, организация землеустройства, регулирование земельных отношений.

В области регулирования и охраны труда на краевой (областной) исполком возлагается общий надзор за исполнением всеми учреждениями, предприятиями и лицами правил о наемном труде и законов о социальном страховании, руководит учетом и плановым распределением рабочей силы, осуществляет общее руководство деятельностью бирж труда.

В области коммунального хозяйства краевой (областной) исполком осуществляет общее руководство, надзор и направление деятельности районных исполкомов и городских советов.

В сфере культурно-просветительной краевой (областной) исполком осуществляет общее руководство делом народного образования в крае (области). Он заведует просветительными учреждениями, находящимися в его непосредственном ведении, а также наблюдает и содействует всем учебным заведениям, расположенным на территории края (области). Далее краевой (областной) исполнительный комитет разрабатывает и осуществляет краевой план мероприятий по проведению всеобщего обучения и руководит делом ликвидации неграмотности среди взрослых.

Законодатель особо подчеркивает обязанность краевого (областного) исполкома руководить школами не русского языка и принимать меры к расширению сети школ культурно-отсталых национальностей.

Последняя задача является одной из составных частей функций, возложенных на краевой (областной) исполком в области национальной помощи. Здесь он обязан руководить проводимой на территории края (области) национальной политикой советской власти, всемерно защищать права и интересы национальных меньшинств, принимать меры по поднятию политического, экономического и культурного уровня национальных меньшинств, вовлекать их в советское строительство. В частности краевой (областной) исполком обязан принимать меры к переводу делопроизводства, обучения и судоговорения в местах, населенных народностями не русского языка, на язык этих национальностей и издавать на этих языках кодексы и декреты советской власти.

Чтобы покончить с основными задачами краевого (областного) исполкома в сфере культурной деятельности следует отметить, что он руководит делом идеологического контроля печати и зрелищ.

В области охраны народного здравия краевой (областной) исполком осуществляет общее руководство, организует и руководит лечебным санитарным и курортным делом местного значения, а также врачебной и судебно-медицинской экспертизой.

В области социального обеспечения краевой (областной) исполком осуществляет общее руководство, организует сеть учреждений социального обеспечения, организует мероприятия по борьбе с беспризорностью, по оказанию помощи инвалидам, семьям красноармейцев и т. п.

В качестве руководителя делом охраны революционного порядка и безопасности краевой (областной) исполком организует и руководит борьбой с преступлениями, в особенности контрреволюционными. В

необходимых случаях он возбуждает ходатайство пред Президиумом ВЦИК о введении чрезвычайных мер охраны революционного порядка, а в безотлагательных случаях сам вводит эти меры. Краевой (областной) исполком руководит осуществлением законодательства о культах, об обществах, союзах, с'ездах, о приеме в советское гражданство, о выезде за границу, о регистрации актов гражданского состояния и т. п.

В области судоустройства и судопроизводства краевой (областной) исполком выбирает состав краевого (областного) суда, осуществляет ряд прав в области исполнения приговоров и пропуска кассационных жалоб.

В области военного дела краевой (областной) исполком содействует привлечению граждан к отбыванию военной службы, руководит борьбой с уклонением от нее, содействует улучшению материального, политического и культурного состояния частей, Рабоче-крестьянской красной армии.

Таковы основные задачи краевых (областных) исполкомов. Для разрешения их краевые (областные) исполкомы обладают весьма развитой системой органов, среди которых первое место занимают отделы (управления).

Всех отделов (управления) у краевого (областного) исполкома 16 — народного хозяйства, земельный, снабжения, финансовый, коммунальный, труда, народного образования, здравоохранения, социального обеспечения, рабоче-крестьянской инспекции, административный, военный, политический, статистический, шоссейных и грунтовых дорог и архивное бюро.

Кроме того при краевом (областном) исполкоме состоят уполномоченные НКПС, НКПиТ и НКВнешторга, а при президиуме его — секретариат, оргоотдел и плановая комиссия, арбитражная комиссия, управление строительного контроля и совет физической культуры.

9. РАЙОННЫЕ С'ЕЗДЫ СОВЕТОВ И ИСПОЛКОМОВ.

Ликвидация округов сделала важнейшим звеном советского управления районные органы власти — комитеты.

Основной смысл этой реформы состоит в приближении аппарата управления к населению, укрепление низовых органов власти и расширение их прав. Без этого невозможно разрешение огромных задач развернутого социалистического наступления и ликвидация кулачества как класса, на основе сплошной коллективизации.

Опыт проведения сплошной коллективизации и других мероприятий по социалистическому переустройству сельского хозяйства зимой 1929—30 г. показал, что округа — звено посредствующее между районами и областями в РСФСР и между районами и центром в остальных советских республиках — во многих случаях не только не руководили и не направляли движение, а искривляли его, служили помехой.

Упразднение округов ставит район непосредственно лицом к лицу с областями в РСФСР и центральными органами в других советских республиках. Вместе с тем по общему правилу сохраняется в прежних размерах территория районов и в основном структура районных органов власти.

Высшим органом власти в районе является районный с'езд советов, а в период между с'ездами — районный исполнительный комитет (РИК).

Районный с'езд советов составляется из представителей всех сельских и городских советов района и из представителей фабрик и

заводов, расположенных на территории района. Крупные города в состав районов не включаются (см. гл. о горсоветах).

Районный с'езд советов избирается районным исполнительным комитетом. Особо важные дела районный исполнительный комитет рассматривает и разрешает на расширенных заседаниях. В этих заседаниях, кроме членов РИК'а, принимают участие представители сельских и городских советов, руководители различных хозяйственных, кооперативных, профессиональных и других организаций, и другие лица по приглашению РИК,а.

Однако все районные дела не могут быть разрешены не только в расширенных, но и в обычных заседаниях РИК'а. Для подготовки дел к заседаниям РИК'а и для разрешения их в период между заседаниями, РИК избирает Президиум в составе — председателя, двух его заместителей, секретаря и членов.

Для руководства отдельными отраслями управления в составе РИК'а образуются отделы и инспектуры. Заведывающие отделами РИК'а назначаются РИК'ом, при чем соответствующим наркоматом, а в РСФСР — заведывающим отделами краевых (областных) исполкомов — предоставляется право отвода.

В целях организации массовой работы, для наиболее широкого вовлечения в управление государством рабочих, крестьян и служащих и для предварительной проработки вопросов при РИК'ах образуются постоянные комиссии (секции).

Все члены и кандидаты в члены исполкома обязаны работать не менее чем в одной комиссии (секции). Кроме того для работы в комиссиях (секциях) вовлекаются члены сельских и городских советов, представители партийных, профессиональных, кооперативных и других общественных организаций. Наряду с этим в члены секции вовлекаются отдельные трудящиеся активисты — колхозники, батраки и бедняки.

Ликвидация округов и превращение районных органов в узловой пункт советской власти совершенно по новому ставит вопрос о взаимоотношениях между центром и местами.

Совершенно очевидно, что прежние методы руководства округами, становятся неприменимыми к руководству колхозами. Трудно, напр., представить, как можно из Харькова руководить повседневной, оперативной работой нескольких сот округов УССР. Место инструктирования, циркулярного руководства должно занять руководство плановое.

Планирование должно стать основными методами руководства работой районных органов власти. Разумеется здесь одного желания мало. План может стать основным методом управления лишь на базе социалистической реконструкции всего народного хозяйства. С другой стороны эта реконструкция невозможна без систематического и упорного проведения планового начала.

Плановое руководство районами предполагает, что районные органы власти самостоятельно разрабатывают планы народного хозяйственного и социально-культурного строительства, руководствуясь контрольными цифрами и директивами вышестоящих органов. В свою очередь районные органы власти дают подчиненным им городским и сельским советам директивы и контрольные цифры для составления планов.

В неразрывной (организационной и функциональной) связи с плановой работой находится статистическая работа РИК'ов. В этой области основными задачими РИК'ов является ведение районной ста-

тистики, проведение на территории районов общегосударственных переписей и руководство работой сельских уполномоченных по статистике.

Так как крупнейшие города выделяются из районов в самостоятельные единицы, то естественно, что основным предметом деятельности РИК'ов становится сельское хозяйство.

В этой области главной задачей РИК'ов является руководство социалистическим переустройством сельского хозяйства. РИК'и осуществляют руководство работой колхозов и сельскохозяйственной кооперации, наблюдают за работой совхозов и машино-тракторных станций, содействуют их строительству, а также коллективизации и кооперированию бедняцких и середняцких хозяйств. На РИК'и возлагается обязанность всемерно содействовать под'ему сельского хозяйства. Мероприятия в области под'ема сельского хозяйства, развития коневодства, животноводства, землеустройства и т. д. все должны преследовать основную цель, замену единоличного земледелия социалистическим.

Хотя сельское хозяйство и продолжает оставаться основным предметом внимания РИК'ов, однако упразднение округов и передача их РИК'ам промышленных предприятий окружного значения, делает немаловажной роль РИК'ов и в области руководства промышленностью.

Прежде всего РИК'и управляют существующими предприятиями районного значения и организуют новые. Далее они наблюдают за работой всех расположенных на территории района предприятий не только краевого, но и республиканского и общесоюзного значения.

Особое значение РИК'и должны играть в деле регулирования кустарной промышленности и кустарно-промысловой кооперации.

Что касается частной промышленности, то на РИК'и возлагается ее регулирование и контролирование.

В области торговли РИК'и руководят организацией внутреннего рынка согласно законов и директив вышестоящих органов власти. Особо важную роль РИК'и должны играть в деле заготовок. На них возлагается разработка планов заготовок, а также обеспечение своевременного и полного выполнения государственных планов в области хлебных, сырьевых и других заготовок.

В области социально-культурного строительства РИК руководит делом народного просвещения в районе. В частности на РИК возлагается заведывание культурно-просветительными учреждениями районного значения, назначение и увольнение педагогического персонала районных и сельских культурно-просветительных учреждений. (Назначение и увольнение педагогического персонала городских культурно-просветительных учреждений относится к ведению горсоветов). Кроме того на РИК'и возлагается планирование сельских и городских культурно-просветительных заведений, также инструктирование и контролирование их.

РИК руководит здравоохранением в районе и заведует, инструктирует и контролирует лечебно-санитарные учреждения района и входящих в его состав городов, поселков и селений. В качестве руководителя делом социального обеспечения в районе РИК организует помощь лицам и хозяйствам, пострадавшим от кулацкого насилия, образует для этого особые фонды, ведет борьбу с детской беспризорностью, руководит организацией крестьянских обществ взаимопомощи и т. д.

В области труда РИК наблюдает за выполнением законодательства о труде, выявляет и учитывает свободную рабочую силу, состав-

ляет планы потребности в ней и ее вербовки, вербует и распределяет ее, а также принимает меры к подготовке квалифицированной рабочей силы.

Кроме того РИК регулирует условия труда, организует примирительно-третейское разбирательство трудовых конфликтов, содействует укреплению трудовой дисциплины.

Весьма серьезные задачи возлагаются на РИК и в отношении военного дела. Он ведает всеми видами воинского учета, содействует проведению призыва и мобилизации, содействует улучшению материального, политического и культурного обслуживания Рабоче-крестьянской красной армии и т. п.

Осуществление возложенных на РИК функций предполагает наличие у него достаточно широких прав и серьезной материальной базы. С упразднением округов в ведение РИК'ов кроме прежних имуществ районного значения переходят почти все имущества и предприятия окружного значения. Исключения допускаются лишь в отношении особо крупных предприятий и имуществ, которые могут быть признанными имеющими республиканское или краевое (областное) значение, а также для тех бывших окружных имуществ и предприятий, которые находятся на территории городов. Последние, по общему правилу, подлежат передаче городам.

Доходы районов складываются как из доходов от их имуществ, так и из целого ряда налоговых поступлений, а так же дотаций и субвенций из республиканских и краевых (областных) бюджетов.

Что касается прав РИК'а, то они в основном сводятся к следующему.

Прежде всего РИК имеет право издавать обязательные постановления и налагать за нарушение их взыскания в административном порядке. Далее он имеет право входить в вышестоящие органы с представлениями об отмене, изменении или приостановке законов и постановлений, признаваемых по местным условиям нецелесообразными. В отношении же нижестоящих органов РИК сам обладает правом отменять, изменять и приостанавливать их постановления. Что касается расположенных на территории района учреждений, предприятий и организаций, неподведомственных РИК'у, то он имеет право наблюдать за их деятельностью, не вмешиваясь однако в их оперативную работу. Наконец РИК имеет право налагать дисциплинарные взыскания на сельских, городских и районных работников. Постановления РИК'а могут быть отменены, изменены и приостановлены краевым (областным) исполкомом, а также совнаркомом и ЦИК'ом соответствующей союзной республикой, как по мотивам законности, так и по мотивам целесообразности. В свою очередь РИК имеет право приостанавливать постановления и распоряжения вышестоящих отделов и наркоматов союзных и автономных республик, однако только в исключительных случаях, когда они противоречат законам и постановлениям тех органов, которым эти отделы и наркоматы подчинены.

10. ГОРОДСКИЕ СОВЕТЫ.

Первичными ячейками советской власти являются городские и сельские советы.

Городские советы образуются во всех городах и рабочих поселках. Избираются городские советы исключительно трудящимися. Различные слои трудящихся участвуют в выборах советов по одина-

ковой норме. Норма эта определяется ЦИК'ами союзных республик в зависимости от общего количества избирателей.

Городские советы являются высшими органами власти на территории соответствующих городов и рабочих поселков. Вместе с тем они являются организаторами широчайших слоев трудящихся масс.

Горсоветы, в отличие об буржуазных муниципалитетов, отнюдь не являются только органами местного самоуправления. Советское законодательство меньше всего стремится ограничить их значение, закрепив за ними исключительно решение вопросов местного, городского характера. С самого начала революции и во всем процессе ее горсоветы играют роль революционных руководящих центров не только на территории города, но распространяют свое влияние далеко за его пределы. Они выступают в роли органа, через который по выражению т. Сталина «в определенной мере должно осуществляться государственное руководство крестьянством со стороны пролетариата». В реконструктивный период значение горсоветов, как руководящих революционных центров, естественно еще более возрастает.

С ликвидацией округов особо выделены советы городов с населением свыше 50 000, а также других городов, являющихся крупными промышленными центрами.

Эти города являются самостоятельными административно-хозяйственными единицами и не входят в состав районов. Их горсоветы подчиняются непосредственно Совнаркомам и ЦИК'ам республик, а в РСФСР — областным (краевым) исполкомам. Выделяя крупные города из состава районов, законодатель вместе с тем стремился всемерно обеспечить влияние этих городов на районы, обеспечить обслуживание близлежащих районов горсоветами этих городов в социальном и культурном отношении. Остальные города включены в состав районов, но за ними, разумеется, сохраняется та самостоятельность, которой они обладали до упразднения округов. Не в меньшей степени за ними должно быть сохранено политическое и социально-культурное влияние на сельское население районов и на их органы власти.

В соответствии с предоставленной им самостоятельностью, горсоветы обладают самостоятельными бюджетами. Городской бюджет утверждается горсоветом и рассматривается вышестоящим исполкомом. Если последний найдет нужным внести изменения в бюджет горсовета, то он обязан провести это изменение через пленум горсовета. Для обеспечения действительной бюджетной самостоятельности горсоветам передаются доходные источники, способные обеспечить бездефицитное сведение бюджета. Городские советы имеют право устанавливать местные налоги и сборы. Кроме того, в бюджет городов поступают известные надбавки к государственным налогам и сборам, а также доходы от городских предприятий, земель и т. п. имуществ.

Городские советы заведывают и управляют всеми городскими предприятиями и имуществами. На ряду с этим, они осуществляют контроль за всеми предприятиями и учреждениями, находящимися на территории города, однако без права вмешательства в их административную и хозяйственную деятельность.

Усиление роли планового начала в хозяйственной жизни советских республик, необходимость планирования деятельности предприятий, независимо от их подведомственности, в территориальном разрезе, несомненно должны увеличить влияние горсоветов на деятельность предприятий, расположенных в черте города, но неподведомственных городскому совету.

Городской совет выступает не только в качестве органа, ведающего хозяйством, но и в качестве органа административного, в узком смысле слова, а также в качестве руководителя социально-культурной жизни города. Городские советы имеют право издавать обязательные постановления и налагать за нарушение этих постановлений взыскания в административном порядке. В распоряжении горсоветов по общему правилу находятся городская милиция и уголовный розыск.

Городские советы заведывают всякого рода социально-культурными учреждениями. Кроме того, советам крупных городов и фабрично-заводских поселков передается на основе особых договоров часть материальных средств, социально-культурных учреждений и предприятий общественного пользования, организованных государственными трестами и т. п., находящимися на территории города. Делается это затем, чтобы обеспечить руководящее влияние горсоветов в области обслуживания культурных и бытовых нужд городов.

Руководящим органом городского совета является его пленум. Пленум должен собираться не реже одного раза в месяц. Он рассматривает и разрешает все основные вопросы городского хозяйства и управления. Он утверждает и городской бюджет. Для рассмотрения и разрешения текущих дел и для подготовки вопросов к заседаниям пленума горсовет избирает Президиум.

До упразднения округов городские советы не имели самостоятельных отделов, за исключением коммунальных. Работу по соответствующим отраслям управления (финансы, просвещение, здравоохранение, социальное обеспечение и т. п.) вел под руководством горсовета аппарат соответствующего (районного, окружного и т. д.) исполкома. При этом роль городских советов в городах, не имеющих крупного городского хозяйства и промышленного пролетариата, сводилась главным образом к функции общественного контроля в отношении деятельности соответствующего исполнительного комитета и его различных учреждений и предприятий.

С упразднением округов такой порядок заведывания городскими делами, по крайней мере крупных городов, выделенных в самостоятельные административно-хозяйственные единицы, должен решительно измениться. Должна быть издана целая система отделов и т. п. органов для непосредственного заведывания отдельными отраслями управления. Эти отделы должны быть гораздо теснее связаны с пленумами горсовета и его президиумом, чем это было в отношении аппарата «соответствующих» исполкомов и т. д.

Кроме президиума, всякий горсовет выделяет секции и комиссии. Основная задача секций и комиссий — широкое вовлечение в управление пролетарских и трудящихся масс города. Поэтому членами секций могут быть и не члены горсовета, а рабочие и служащие-активисты, представители профсоюзов и т. п. Но каждый член горсовета обязательно должен быть членом одной из секций. Число секций и предметы их деятельности определяются горсоветом, но обязательно должны быть образованы следующие секции: коммунальная, финансово-бюджетная, народного образования, здравоохранения, торгово-кооперативная и рабоче-крестьянской инспекции. Роль и значение секций с каждым годом растет. Из организаций при отделах исполкома они несомненно превратились в руководителей этих отделов. Особенно значительна роль секций в горсоветах городов, выделенных в самостоятельные административно-хозяйственные единицы.

11. СЕЛЬСКИЕ СОВЕТЫ.

Сельские советы организуются по общему правилу во всех селах, за исключением тех мелких селений, которые могут об'единяться в единый сельский совет без ущерба для своей политической, хозяйственной и культурной жизни. Огромное, подавляющее большинство избирателей и членов сельских советов по своему социальному положению являются крестьянами — середняками и бедняками. И тем не менее сельсоветы являются и должны быть органами пролетарской диктатуры. В качестве органов пролетарской диктатуры сельские советы организуют активное участие трудящихся масс деревни в государственном управлении и в социалистическом, хозяйственном и культурном строительстве.

Сельские советы являются высшими органами власти на соответствующей территории. Они разрешают все вопросы сельского значения. Но вместе с тем они обсуждают вопросы районного, областного (краевого), республиканского и общесоюзного значения. Сельские советы наблюдают за исполнением на соответствующей территории всеми частными гражданами и должностными лицами законов и распоряжений советской власти. Важнейшей организационной задачей сельских советов является вовлечение широких масс трудящихся в непосредственное государственное управление и организация батрацких, бедняцких и средняцких слоев деревни для дальнейшего под'ема и социалистического переустройства сельского хозяйства.

Для достижения этих целей закон устанавливает несколько путей. Первый — организация при сельсоветах различных секций. Секциями должны быть важнейшие отрасли работы сельсоветов.

Каждый член сельсовета обязан принимать участие в работе той или иной секции. Кроме того в состав секций вовлекаются и другие трудящиеся деревни. При этом в первую очередь привлекаются представители слоев, являющихся опорой советской власти — батраки, бедняки и колхозники.

Вторым путем вовлечения широких масс трудящихся в управление государством является организация групп бедноты. Группы бедноты организуются при всех сельсоветах. Сельские советы обязаны всемерно содействовать развитию деятельности групп бедноты, ставить на их обсуждение важнейшие вопросы и т. д.

Далее члены сельских советов обязаны всячески поддерживать связь со своими избирателями, отчитываться перед ними, быть застрельщиками и служить примером в деле социалистического переустройства сельского хозяйства.

Наконец, для вовлечения в государственное управление широких масс трудящихся сельские советы обязаны созывать общие собрания избирателей, отчитываться перед ними и для обсуждения вопросов, имеющих крупное общественное значение, созывать расширенные пленумы с участием не только всех членов сельсоветов, но и актива из батраков, бедняков и середняков, в особенности колхозников. Установление связи между сельсоветами и колхозами — (колхозниками) является одной из важнейших задач советской власти. Поэтому самая структура сельсоветов ставится в тесную связь со структурой колхозной системы.

В районах сплошной коллективизации, при об'единении ряда сел в единый колхоз организация сельских советов должна в основном совпадать с первичной ячейкой колхоза (производственный участок и т. п.).

Вместе с тем в современных условиях обострения классовой борьбы сельские советы должны особенно решительно пресекать антисоветскую борьбу кулацких элементов. Сельсоветы организуют батрацкие, бедняцкие и середняцкие массы для борьбы с кулачеством. Они организуют ликвидацию его как класса в районах сплошной коллективизации, а в прочих районах всемерно ограничивают его эксплоататорские тенденции.

Организационные задачи сельсоветов находятся в неразрывной связи с их социально-экономическими задачами. Основной социально-экономической задачей сельсоветов является руководство социалистическим переустройством сельского хозяйства путем организации колхозов и других кооперативных об'единений. Для этого сельсоветы периодически заслушивают доклады о деятельности колхозов, рассматривают и утверждают планы колхозов и обеспечивают соответствие их общегосударственным планом, руководят производящимся в колхозах строительством жилищ, хозяйственных построек, школ, клубов, больниц и т. п. Коротко говоря, сельсоветы (органы пролетарской диктатуры) выступают в роли руководителей (но не командиров) колхозного движения. Не только упразднение, но и понижение роли сельсоветов в районах сплошной коллективизации было бы делом глубоко вредным.

В районах, еще не охваченных сплошной коллективизацией, сельсоветы — с одной стороны заботятся о всемерном под'еме единоличных бедняцких и середняцких хозяйств, а с другой — всемерно ограничивают кулака, направляя развитие сельского хозяйства в сторону коллективизации. В частности сельсоветы всемерно содействуют проведению договоров контрактации продуктов сельского хозяйства, наблюдают за выполнением этих договоров, а также за выполнением планов и заданий по посеву, сдаче товарной продукции сельского хозяйства государству.

Вместе с тем сельсоветы наблюдают за своевременным выполнением колхозами и единоличными крестьянскими хозяйствами обязательств по уплате с.-х. налога, погашения кредитов и т. п.

В области регулирования труда сельсоветы наблюдают за правильным использованием рабочей силы, в особенности агротехнических кадров, а также за надлежащей организацией труда, за правильной трудовой дисциплиной в колхозах и совхозах. Сельсовет обязан принимать меры к соблюдению законов о труде и привлекать их нарушителей к ответственности.

Кроме того сельсоветы руководят культурнической деятельностью на селе. Организуют избы-читальни, клубы, ясли, общественные столовые, больницы и т. п. в целях социалистического воспитания населения и социалистического переустройства его быта.

В целях укрепления обороноспособности СССР, сельсоветы содействуют мероприятиям по военизации населения, по распространению военных знаний, по организации военной подготовки и принимают меры к недопущению в Красную армию классово-чуждых элементов.

В области чисто административной сельсоветам предоставляется право издавать обязательные постановления и налагать административные взыскания за их нарушение. Сельсоветы не могли бы выполнять многочисленные задачи, возложенные на них, если бы им не была дана соответствующая материальная база. Такой базой являются имущества сельсоветов и их бюджеты.

Бюджеты сельсоветов должны обслуживать административные, хозяйственно-общественные и культурные нужды местного значения.

Расходы по содержанию сельских советов, сельских учреждений народного образования и здравоохранения, а также расходы по предприятиям сельского значения, по местной связи, дорожной сети, благоустройству и пенсионированию — вот расходные статьи сельского бюджета. Доходная часть его слагается из доходов от сельских имуществ и предприятий, из поступлений от местных налогов и сборов, а также идущих в доход сельского бюджета надбавок и отчислений от государственных налогов, сборов и займов, средства от самообложения и т. д. Главнейшей доходной статьей сельского бюджета являются (не менее 30%) отчисления от единого сельскохозяйственного налога.

Разветвленной системы органов сельсоветов, по общему правилу, не образуют. Обычно его органами являются: председатель, секретарь и секции (см. выше). Лишь в сельсоветах, об'единяющих значительное количество населения, может организоваться Президиум. Кроме того, все сельсоветы организуют сельские суды.

Для осуществления контроля за деятельностью сельсовета, в частности за постановкой массовой работы, одновременно с сельсоветом избирается ревизионная комиссия. Она непрерывно осуществляет свой контроль, поддерживает связь с избирателями и доводит до их сведения о недочетах работы сельсовета.

УПРАВЛЕНИЕ ПОДСОБНЫХ ПРЕДПРИЯТИЙ КОМИССИИ ПО УЛУЧШ. БЫТА УЧАЩИХСЯ

при Президиуме Ленинградского Совета

К У Б У Ч

Ленинград, Набережная реки Мойки, 53. **Тел. УПП 2-45-22, 2-20-62, 2-30-97,**

Издательство КУБУЧ'а. Мойка, 42, телеф. 561-53. Выпуск. книги по всем вопросам техники для ВТУЗ'ов и инженеров, занятых в промышленности.

Выпускает подписн. изд. Справочная книга для электротехников „СЕТ" под общей ред. проф. М. А. Шателена, В. Ф. Миткевича и В. А. Толвинского.

Высылает подробные конспекты и каталоги своих изданий по первому требованию.

Канцелярский сектор КУБУЧ'а Апраксин рынок 37-41, Тел. 60-59. Имеет на складе большой выбор чертежных, рисовальных и канцелярских принадлежностей.

Адреса магазинов: № 1. Пр. 25 Октября, 32. Тел. 5-84-32. № 2. Просп. Володарского, 57. Телеф. 5-78-08. **№ 3.** Лесной, Пр. Политехнического Института, 2. Телеф Лесной, 407. **№ 4.** Ул. 3 Июля, 38. Тел. 5-87-34. **№ 5.** Пр. 25 Октября, 94. Тел. 1-70-46. **№ 7.** Пр. К. Либкнехта, 29/2. Телеф. 5-82-90. **№ 8.** Лесное, Политехнический Институт.

Фото-сектор КУБУЧ'а. Пр. 25 Октября, 32. Тел. 5-39-74. Всегда в большом выборе фотоаппараты, фото-принадлежн. и фото-химикалии.

Адреса магазинов: № 6. Пр. 25 Октября, 32. Телеф. 5-39-74. **№ 5.** Просп. 25 Октября-94. Телеф. 170-46. **№ 7.** Пр. К. Либкнехта 29/2, Тел. 5-82-90. **№ 3.** Лесной Политехн. 2, Телеф. Лесная, 407. **№ 4.** Ул. 3 Июля, д. 38. Телеф. 5-87-34.

Иногородним покупателям заказы выполняются наложенным платежом по получении задатка 25% стоимости заказа.

Сырьевой отдел КУБУЧ'а. Мойка, 53. Тел. 562-40. Заготовка лекарственных растений и разного рода сырья.

Склад сырья, Никольский рынок, пом. 82 и 83. Тел. 5-37-85.

Угольный подотдел КУБУЧ'а. Мойка, 53. Тел. 37-44 Выполняет заказы потребителей на доставку угля в мешках на дом со складов Севзаплеса.

Книжный сектор КУБУЧ'а. Мойка, 42. Телефон 5-61-63. Выполняет заказы по линии оптовых операций на собственные издания КУБУЧ'а. Имеет на складах в магазинах и киосках КУБУЧ'а при Ленинградских ВУЗ'ах большой выбор учебников и книг по всем отраслям НАУКИ-ТЕХНИКИ Высылает иногородним покупателям любую книгу наложенным платежом по получении задатка не менее 25% стоимости заказа. Принимает подписку на Справочную книгу для электротехников „СЕТ".

Адреса магазинов: № 1. Пр. 25 Октября, 32. Тел. 5-84-32. **№ 2.** Пр. Володарского, 57. Тел. 5-78-08. **№ 3** Политехн. ул., 2 Тел. Лесная, 407. **№ 4.** Улица 3 Июля, 38 Тел 5-87-34. **№ 5.** Пр. 25 Октября, 94. Тел. 1-70-46. **№ 8.** Лесной Политехнический Ин-т.

Киоски КУБУЧ'а Институт Инженеров Путей Сообщения, Институт Канализац. Строительств, Химико-Технологический Институт. Коммунистический Университет, Геолого-Разведочный Институт, При чертежных курсах, Лесотехническая Академия, Высший Художественно-техническ. Ин-т, И-н Народного Хозяйства, Финансово-Экономич. Ин-т, Строит. Ин-т. Комбинат точной механики и оптики, Автодорожный Ин-т, Педагогический Ин-т, Электротехнический Ин-т, Техникум Индустриального Земледелия, Строительный Техникум, Политехникум Путей Сообщения, I Электротехникум.

Производственный отдел КУБУЧ'а Мойка, 53, Телеф. 5-62-40. Руководит работой производственных мастерских.

Производственные мастерские:

Кино-экранная мастерская. Цветочная, 15. Тел. 4-89-23. Производит кино-экраны для кино и деревенских кино-передвижек.

Художественно-красочная мастерская. Ул. Пролеткульта, 4, кв. 22. Тел. 1-65-14. Производит художественные, жидкие, рельефные краски и разные насыпи.

Деревообделочная мастерская. Васильевский Остр., 11 линия, 40 Тел. 4-42-55. Производит чертежные столы, чертежные принадлежности и учебные пособия, а также разные столярные изделия.

Переплетно-брошюровочная и картонажная мастерская Ул. Плеханова, 41. Т. 5-61-71. Производит тетради, блокноты, конверты и пр. Принимает в переработку бумагу брак и отходы.

Утилизационно-химический отдел. Мойка 53. Тел. 5-62-40. Покупает и продает утилизационно-химические товары.

СОЮЗ СОВЕТСКИХ СОЦИАЛИСТИЧЕСКИХ РЕСПУБЛИК. (СОЮЗ ССР).

Центр.—г. Москва, Площадь 21 274 286 кв. км; население по исчислению на 1/VI—39 г. 151 137 269 чел.

В Союз ССР входят:

I. Российская социалистическая федеративная советская республика (РСФСР).

II. Белорусская социалистическая советская республика (БССР).

III. Украинская социалистическая советская республика (УССР).

IV. Закавказская социалистическая федеративная советская республика (ЗСФСР).

V. Туркменская социалистическая советская республика. (Турк. ССР).

VI. Узбекская социалистическая советская республика.(Узб. ССР).

VII. Таджикская социалистическая советская республика. (Таджик ССР).

ЦЕНТРАЛЬНЫЕ ПРАВИТЕЛЬСТВЕННЫЕ УЧРЕЖДЕНИЯ СОЮЗА ССР.

ЦЕНТРАЛЬНЫЙ ИСПОЛНИТЕЛЬНЫЙ КОМИТЕТ СОЮЗА ССР (ЦИК СОЮЗА ССР).

Кремль, здание Рабоче-крестьянского правительства.

ЦИК Союза ССР является верховным органом власти Союза ССР в период между с'ездами Советов Союза ССР.

ЦИК Союза ССР образует Президиум ЦИК Союза ССР и Совет народных комиссаров Союза ССР.

ЦИК Союза ССР состоит из Союзного совета и Совета национальностей.

Союзный Совет и Совет национальностей заседают лишь во время сессии ЦИК Союза ССР.

ПРЕЗИДИУМ ЦИК СОЮЗА ССР.

Президиум ЦИК Союза ССР является законодательным исполнительным и распорядительным органом власти Союза ССР в период между сессиями ЦИК Союза ССР.

Президиум образуется на совместном заседании Союзного совета и Совета национальностей ЦИК Союза ССР.

ПРЕЗИДИУМ СОЮЗНОГО СОВЕТА И ПРЕЗИДИУМ СОВЕТА НАЦИОНАЛЬНОСТЕЙ.

Президиум Союзного совета и Президиум Совета национальностей избирается последними на первом их заседании. На Президиум возлагается подготовка сессий Совета национальностей и Союзного совета и руководство их

работой. Кроме того, Президиумы Союзного совета и Совета национальностей имеют право опротестовывать постановления Президиума ЦИК Союза ССР и требовать созыва чрезвычайных сессий ЦИК Союза ССР.

СЕКРЕТАРИАТ ПРЕЗИДИУМА ЦИК СОЮЗА ССР.

Секретариат находится в подчинении секретаря ЦИК Союза ССР и работает под его общим руководством и под непосредственным управлением заведующего секретариатом.

УПРАВЛЕНИЕ КОМЕНДАНТА КРЕМЛЯ.

Кремль, Коммунистическая ул., 4.

ПОСТОЯННЫЕ КОМИССИИ И КОМИТЕТЫ ПРИ ПРЕЗИДИУМЕ ЦИК СОЮЗА ССР.

Кремль, здание Рабоче-крестьянского правительства.

Бюджетная комиссия ЦИК СССР.

Центр. избир. комиссия.

Комиссия по организационным вопросам и сов. строительству.

Комитет по содействию строительству крупных зерновых хозяйств.

Центр. комиссия по организации и распоряжению фондом им. В. И. Ленина, помощи беспризорным детям.

Комиссия по делам частной амнистии.

Комитет по улучшению труда и быта работниц и крестьянок.

Комитет по заведыванию учебными учреждениями ЦИК Союза ССР.

Комитет содействия строительству колхозов.

Комитет содействия животноводсовхозам.

Всесоюз. совет физ. культуры. — Ул. Ильинка, 15.

Комитет по земельному устройству трудящихся евреев при Президиуме Совета Национальностей (ОМЗЕТ). — Никольская ул., 15.

Центр. архивное упр-ние. — Ул. ул. Воздвиженки и Моховой, 4-й дом советов.

ПОСТОЯННЫЕ ПРЕДСТАВИТЕЛЬСТВА СОЮЗНЫХ РЕСПУБЛИК ПРИ ПРАВИТЕЛЬСТВЕ СОЮЗА ССР.

Белорусской ССР. — М. Никитская ул., 18.

Закавказской ЗСФСР. — М. Ржевский пер., 6.

РСФСР. — Кремль, здание Рабоче-Крестьянского Правительства.

Таджикской ССР. — Кропоткинский пер., 13.

Туркменской ССР. — Кропоткинский пер., 13.

Узбекской ССР. — Кропоткинский пер., 13.

Украинской ССР. — Колпачный пер., 5.

СОВЕТ НАРОДНЫХ КОМИССАРОВ СОЮЗА ССР (СОВНАРКОМ СССР, СНК СССР).

Кремль, здание Рабоче-Крестьянского правительства.

Согласно конституции СССР, Совнарком СССР является исполнительным и распорядительным органом ЦИК СССР. В состав Совнаркома входят: председ. СНК СССР, его заместители и Наркомы СССР (в том числе председатель ВСНХ).

Упр-ние Делами СНК и СТО при СНК.

Лечебно-сан. упр-ние Кремля — ул. Воздвиженка, 6, во дворе.

КОМИТЕТЫ, КОМИССИИ И УЧРЕЖДЕНИЯ ПРИ СНК СССР.

Комиссия исполнения — Кремль.

Главный концессионный комитет (Главконцесском) — ул. М. Дмитровка, 18.

Гос. плановая комиссия. — Каруинская пл., 1.

Комитет по химизации народного хозяйства СССР — ул. Варварка, 12.

Сред.-Аз. ЭКОСО.

Кодификационная комиссия.

Комиссия по составлению и изданию кодекса науч. лит-ры. — Новинский бул., 20.

Комиссия по найму работников искусства заграницей для СССР и в СССР для работы заграницей.

Арктическая комиссия — ул. Ильинка, 5, пом. 9.

Телеграфное агентство СССР (ТАСС). — Армянский пер., 13.

Об'единенное государственное политическое управление ОГПУ. — Пл. Дзержинского, 2.

СОВЕТ ТРУДА И ОБОРОНЫ (СТО) СССР — Кремль.

В целях осуществления хозяйственного и финансового планов Союза ССР., корректирования их в соответствии с экономической и политической обстановкой, а также в целях ближайшего руководства наркоматами Союза в области хозяйственных мероприятий и в области мероприятий по обороне, при СНК Союза ССР учрежден Совет труда и обороны Союза ССР.

Комиссии при СТО.

Комитет содействия промкооперации и кустпромышленности. — Кремль.

Комитет по топливу. — Кремль.

ОБЩЕСОЮЗНЫЕ НАРОДНЫЕ КОМИССАРИАТЫ СССР.

НАРОДНЫЙ КОМИССАРИАТ ПО ИНОСТРАННЫМ ДЕЛАМ (НАРКОМИНДЕЛ НКИД) СССР. — Кузнецкий мост, 5/12.

Центральное бюро по обслуживанию иностранцев (БЮРОБИН). — Ул. Дзержинского, 5/21.

ДИПЛОМАТИЧЕСКИЙ КОРПУС, АККРЕДИТОВАННЫЙ ПРИ ЦИК СССР.

Австрийская миссия. — Мертвый пер., 6.

Афганское посольство. — Ул. Воровского, 42.

Британское посольство. — Ул. Воровского, 46.

Германское посольство. — Леонтьевская ул., 24.

Греческая миссия. — 1-я Мещанский пер., 10.

Датская миссия. — Староконюшенный пер., 23.

Итальянское посольство.—Денежный пер., 5.

Латвийская миссия.—Машков пер., 3.

Литовская миссия. — Ул. Воровского, 24.

Монгольское полномочное представительство.—Кропоткинская наб., 35.

Норвежская миссия.—Мертвый п., 9

Персидское посольство.— Покровский бул., 3.

Польская миссия, — Ул. Воровского, 21.

Тувинское полномочное представительство. — Ул. Воровского, 22.

Турецкое посольство. — Ул. Герцена, 43-а.

Финляндская миссия. — М. Харитоньевский пер., 3.

Французское посольство. — Померанцев пер., 6.

Шведское посольство. — Ул. Воровского, 44.

Эстонская миссия. — Кисловский пер., 5.

Японское посольство. — Ул. Герцена, 42.

ИНОСТРАННЫЕ МИССИИ НА ПРАВАХ ДИПЛОМАТИЧЕСКИХ ПРЕДСТАВИТЕЛЬСТВ.

Представительство Чехо-Словацкой республики. — М. Харитоньевский пер., 10.

НАРОДНЫЙ КОМИССАРИАТ ПО ВОЕННЫМ И МОРСКИМ ДЕЛАМ (НАРКОМВОЕНМОР) И РЕВОЛЮЦИОННЫЙ ВОЕННЫЙ СОВЕТ (РЕВВОЕНСОВЕТ, РВС) СССР.

1-й дом РВС. — Ул. Фрунзе. **2-й дом РВС.** — Красная пл.

Всесоюзные об'единения Наркомвоенмора.

Всесоюз. об'единение авиационной промышленности ВАО. — Б. Черкасский пер., 2.

НАРОДНЫЙ КОМИССАРИАТ ПУТЕЙ СООБЩЕНИЯ (НАРКОМПУТЬ, НКПС). СССР.

Н. Басманная ул., 2.

Об'единения, управления, бюро и комиссии НКПС.

Центр. планово-технико-экономическое упр-ние ((ЦПТЭУ).
Центр. упр-ние кадров (ЦУКАДР).
Центр. упр-ние изобретений и техулучшений на транспорте (ЦУИЗУЛ).
Центр. упр-ние снабжения (ЦУС).
Центр. лесное упр-ние (ЦУЛЕС).
Центр. упр-ние шоссейных и грунтовых дорог и автотранспорта (ЦУДОРТРАНС).
Центр. упр-ние механизации погрузочно - разгрузочных работ (ЦУМПР). — Банковский пер., 1.
Центр. упр-ние по международным делам (ЦУМД).
Центр. упр-ние охраны (ЦОХР).
Стройоб'единение (НКПССтрой).
Всесоюз. об'единение ремонтных заводов (ВОРЗ). — Краснопрудная ул., 20.
Центр. комиссия содействий госкредиту и сберегательному делу на транспорте.
Центр. упр-ние труда (ЦБ).
Центр. упр-ние пути (ЦР).
Центр. упр-ние тяги (ЦТ).
Центр. упр-ние финансов (ЦФУ).
Центр. упр-ние сигнализации и связи (ЦШ).
Центр. упр-ние эксплоатации (ЦД).
Тарифный комитет.
Правление всесоюз. об'единения складского и транспортно-экспедиционного дела «Союзтранс» НКПС. — Ул. Ильинка, 4, пом. 6—25. Старо-гостинного двора.

НАРОДНЫЙ КОМИССАРИАТ ВОДНОГО ТРАНСПОРТА СССР (НАРКОМВОД СССР).

Н. Басманная ул., 2.

Об'единения Наркомвода.

Всесоюз. об'единение речного транспорта (ВОРТ)..
Всесоюз. об'единение морского транспорта (Совторгфлот).

НАРОДНЫЙ КОМИССАРИАТ ПОЧТ И ТЕЛЕГРАФОВ (НАРКОМПОЧТЕЛЬ, НКПиТ) СССР.

Тверская ул., 17.

Управления, Комиссии, Комитеты и Советы НКПиТ.
Упр-ние кадров.
Радиоуправление.
Центр. упр-ние капитального строительства «ЦУСТРОЙСВЯЗЬ».
Радиосовет.

ОБ'ЕДИНЕННЫЕ НАРОДНЫЕ КОМИССАРИАТЫ СССР.

ВЫСШИЙ СОВЕТ НАРОДНОГО ХОЗЯЙСТВА (ВСНХ) СССР — пл. Ногина, Деловой двор.

ВСЕСОЮЗНЫЕ ОБ'ЕДИНЕНИЯ, ПРЕДПРИЯТИЯ И УПРАВЛЕНИЯ, ПОДВЕДОМСТВЕННЫЕ ВСНХ СССР.

Всесоюз. об'единение тяжелого машиностроения «ВОМТ». — Деловой двор, 8 и 5.

Всесоюз. об'единение среднего машиностроения «Союзсредмашина». — Петровские линии, 2.

Всесоюз. об'единение с.-х. машиностроения Союзсельмаша. — М. Черкасский пер., 3/4.

Всесоюз. об'единение станкостроительной пр-сти «Союзстанкоинструмент». — Мясницкая ул., 20.

Всесоюз. об'единение по добыче, обработке и реализации цветных металлов, золота и платины «Цветметзолото». — Ветошный ряд, 15.

Всесоюз. об'единение промышленности металлических изделий «Метизоб'единение». — Петровские линии, 1/20.

Всесоюз. об'единение каменноугольной пр-сти Западной части СССР. «Уголь» — Тверская ул., 26.

Всесоюзн. об'единение авто-транспортной пр-сти «ВАТО» — Мясницкая ул., 20.

Всесоюз. об'единение торфяной пр-сти «Союзторф». — Никольская ул., 10.

Всесоюз. об'единение энергетич. хоз-в «Энергоцентр». — Ул. Петровка, 3/5.

Всесоюз. об'единение хим пр-сти «Всехимпром». — Каланчевская пл., Дьяковский пер., 4.

Гострест стальных конструкций и мостов «Стальмост».—Милютинский пер., 20/2.

Всесоюз. об'единение строит. пр-сти «Союзстрой». — Ул. Варварка, 20.

Всесоюз. об'единение пр-нот-строит. материалов «Союзстройматериал». — Покровский бул., 14.

Всесоюз. совет снабторгов. — Никольская ул., 6/2.

Всесоюз. об'единение текст. пр-сти «Текстиль». — Ул. Варварка, 9.

Всесоюз. кино-фото-об'единение «Союзкино».—Мал. Гнездниковский пер., 7.

Геолого-разведочное упр-ние ВСНХ СССР «ГГРУ». — Кожевническая наб., 17.

Гл. геодезич. упр-ние ВСНХ СССР. — Пр. Владимирова, 6.

Всесоюз. об'единение стеклофарфор. фаянсовой пр-сти. — Мясницкая ул., 8/2.

Всесоюз. об'единение бумажно-целлюлозной пр-сти «Союзбумага».—Пл. Свердлова, 12.

Всесоюз. об'единение лесной и деревообрабатывающей пр-сти «Союзлеспром».—Рыбный пер., 3.

Всесоюз. об'единение искусств. волокон «ВОИВ».—Деловой двор.

Всесоюз. об'единение патрон трубочн. взрывчат. производств «Паттрубвзрыв». — Ул. Ильинка, 11/10.

Всесоюз. орудийно - оружейно-пулеметное об'единение.—Пл. Ногина, Деловой двор.

Всесоюз. паровозо-вагонно-дизельное об'единение «Парвагдиз».— Никольская ул., 1/5.

Всесоюз. об'единение электротех. пр-сти «ВЭО». — Ул. Маросейка, 17.

Об'единение речного судостроения «Речсоюзверфь».—Красная пл., ГУМ, 3-я линия, 2 эт., пом. 252.

Всесоюз. об'единение резиновой и асбестовообрабатывающей пр-сти.—Ул. Маросейка, 12.

Всесоюз. об'единение пром. неметалл. ископ. (морен, сырья, драгоц. камней, слюды, гранита, але-

бастра и т. д.) «Минералруд». — Лубянский пр., 3.

Всесоюз. об'единение кож. пр-сти «Союзкож». — Чистые пруды, 2.

Об'единения ВСНХ СССР, находящиеся не в Москве.

Всесоюз. об'единение спич. пр-сти «Всеспичпром». — Г. Ленингард, ул. Герцена и 25 Октября, д. 8/33.

Всесоюз. об'единение судостроит. пр-сти «Союзверфь». — Ленинград, Лоцманская ул., 3.

Всесоюз. об'единение котлотурбиной пр-сти «Котлотурбина». — Г. Ленинград, ул. Чайковского, 17.

Всесоюз. об'единение соляной пр-сти «Союзсоль».—Г. Ленинград, ул. Герцена, 8.

Об'единение коксохим. пр-сти «Союзкокс». — Харьков, дом Госпромышленности.

Всесоюз. об'единение металлической, железорудной и марганцевой пр-сти по Восточной части. — Свердловск.

Всесоюз. об'единение каменноугольной пр-сти Восточной части «Востуголь». — Г. Новосибирск, ул. Сталина, 25/20.

Всесоюз. об'единение оптикомех. пр-сти ВООМП. — Г. Ленинград.

ТРЕСТЫ, ВХОДЯЩИЕ НЕПОСРЕДСТВЕННО В ПРЕЗИДИУМ ВСНХ.

Гострест по организации и развитию производства пластических масс и изделий из них «Пластмасстрой».— Пл. Ногина, Деловой двор, 1 под'езд, 402 ком.

Гострест по разведке и оборудованию и первичной обработке каучуконосных гуттаперчевых растений «Каучуконос».—Охотный ряд, 2.

Гострест по производству и сбыту предметов лабораторного снабжения «Гослаборснабжение».—Верхние Торговые ряды, пом. 242—249.

Тресты ВСНХ, находящиеся не в Москве.

Гострест по выявлению ремонтированного оборудования и его реализации «Ремонтрест». — г. Ленинград.

Гострест по строительству и эксплоатации магистральных водопроводов Донбасса «Донбассводтрест». —Г. Харьков, Суздальские ряды.

Организации, входящие через сектор рационализации труда и себестоимости «ПТЭУ» ВСНХ.

Гос. спец. к-ра по стандартизации и рационализации тары и упаковки «Союзтара».—Никольская ул., 12.

Гострест по рационализации энергохозяйства и топливоиспользования «Оргэнерго».—Пр. Владимирова, 6.

Гос. спец. техн. к-ра по рационализации складского хозяйства и пр-сти Союза ССР «Оргсклад».—Богоявленский пер., 1/8.

Гос. спец. техн. к-ра по рационализации смазочного хозяйства в пр-сти «Оргсмазка». — Мясницкая ул., 20.

Гострест по рационализации производства в металлург. и металлообраб. пр-сти «Оргметалл».—Каланчевская ул., 15/а.

Гос. спец. техн. к-ра по рационализации текстильной пр-сти «Оргтекстиль». — Пл. Ногина, Деловой двор, 4, под., ком. 4—5.

ПРОЧИЕ УЧРЕЖДЕНИЯ, ВХОДЯЩИЕ В ПРЕЗИДИУМ ЧЕРЕЗ МПУ ВСНХ СССР.

Гос. ин-т по проектированию специальных металлических производств «Гипроцветмет».—Г. Москва, Пятницкая ул., Черниговский пер., 13.

Г. Ленинград, ул. Чайковского, 28/30.

ПРОЧИЕ УЧРЕЖДЕНИЯ, ВХОДЯЩИЕ В ПРЕЗИДИУМ ГЛАВПРОМКАДР ВСНХ СССР.

Гос. ин-т по проектированию строительства высших и средних учебных заведений «Гипровтуз». — Столешников пер., 7.

Подсобные промышленные предприятия при научно-исследовательских институтах, втузах и техникумах ВСНХ СССР.

Производ.-техническое бюро по проектированию обогатительных фабрик, монтажу и конструированию отдельных аппаратов для прсти — «Механообрпроект» при гос. ин-те мех. обработки полезных ископаемых **«Механобр».** — Г. Ленинград.

Опытный завод Гос. ин-та прикладной химии.—Г. Ленинград.

Мастерские по изготовлению и ремонту точных измерительных и контрольных приборов Главной Палаты Мер и Весов.—Г. Ленинград.

Гос. картогеодезия при гос. ин-те геодезии и картографии.—Г. Ленинград, Прятка, 5.

Гос. подсобное пр-ное предприятие при Моск. высшем тех. училище «Пром. ВТУ». — Г. Ленинград.

Производ. бюро Моск. химико-технологич. ин-та им. Д. И. Менделеева. — Г. Ленинград.

Научно-экспериментальное предприятие по пр-ному испытанию обогатительности минерального сырья и обогатительной аппаратуры «Механопромис» при Механобре. — Г. Ленинград.

ТРЕСТЫ ВСНХ СССР.

Гос. военно-химический трест. — Б. Черкасский пер., 6/7.

«Госпроектстрой» — трест Союзстроя ВСНХ СССР.—Б. Черкасский пер., 2/10.

Трест «Гослаборснабжения» ВСНХ СССР. — Ветошный ряд, 23-я линия, пом. 246.

«Оргстром» трест Союзстроя ВСНХ.—Ветошный ряд, 5.

Гострест «Кардо-Лента» ВСНХ СССР.—Таганская ул., 28.

Гострест «Фундаментстрой» ВСНХ СССР.—Ул. Солянка, 1.

1-й гострест строит. пр-сти «Заводострой» ВСНХ СССР. — Спасогленищевский пер., 8.

«Инстрой» трест Союзстроя ВСНХ.—Старый Монетный пер., 29.

2-й гострест строит. пр-сти ВСНХ СССР.—Ветошный ряд, 17.

Гострест «Каучуконос» ВСНХ СССР.—Деловой двор, 1, ком. 248.

Гострест «Госшвеймашина» ВСНХ СССР.—Ул. Петровка, 7.

Гострест «Пластмасстрой» ВСНХ СССР.—Деловой двор, 1, пом. 402.

Гострест «Промсантехстрой». ВСНХ СССР.—Пр. Владимирова, 4.

Гос. горно-хим. трест «Союзцветмет» ВСНХ СССР. — Юшков пер., 2.

Гострест «Гидротехстрой» ВСНХ СССР.—Третьяковский пр., 19/21.

Гострест «Стандарт» бетон ВСНХ СССР.—Ул. Варварка, 20.

Трест «Трансстрой» Союзстроя ВСНХ.—Ул. Рождественка, 25.

Гострест по производству теплобетон. строительства «Тепло-бетон» ВСНХ СССР.—Ул. Покровка, Машков пер., 15.

«Стройснаб» — трест Союзстроя ВСНХ.—Ул. Варварка, 20.

2-й гос. хл.-бумажн. трест ВСНХ СССР.—Ул. Нижняя Пресня, 3.

Фото-хим. трест Союзкино ВСНХ СССР. — Ул. Рождественка, 5.

Гострест «Стальсантехстрой». ВСНХ СССР.—Афанасьевский пер., 3.

«Фосфорит»—трест ВСНХ РСФСР. —Хоромный туп., 2/4.

3-й гос. хлопчато-бумажный трест ВСНХ СССР.—Богоявленский пер., 2.

Гос. строит. трест «Водоканалстрой» ВСНХ СССР. — Б. Златоустинский пер., 7.

Гострест «Новостромтрест» ВСНХ СССР.—Б. Комсомольский пер., 2/8.

Трест «Об'единение производственных предприятий военно-топограф. упр. ГУ РККА «Геокартпром». —Ул. Б. Полянка, 9.

1-й гос. хлопчато-бумажный трест ВСНХ СССР.—Уг. Б. Тульской ул., Б. Ст. Даниловского и Гассоновского пер., 9.

Гострест по рационализации производства в металлостр. и металлообраб. пр-сти «Оргаметалл». — Каланчевская пл., 15-а.

Гострест горнозаводского оборудования ВСНХ СССР.—Кривоколенный пер., 14.

Гострест анилокрасочн. пр-ва «Анилтрест» ВСНХ СССР.—Ул. Кузнецкий мост, 3.

Гострест точной механики. Ул. Кузнецкий мост, 24.

Всесоюз. гос. кино-трест Востоккино, треста Союзкино ВСНХ СССР.—Ул. Ильинка, 3-я Новгородская линия.

«Нерудстром» Союзстроя СССР.—Петровка, 16.

Оргэнерго—трест по рационализации энергохозяйства ВСНХ СССР.—Пр. Владимирова, 6.

Льноконоплеводтрест — всесоюз. трест льновод. и коноплевод. сов. хозяйств в ведении Главленкома.—Старая пл., 5/8.

Льнопенькообработка—трест первичной обработки льна и пеньки Главленкома.—Уг. Маросейки и Лубянского пр., 3/13.

«Металлом» — трест по заготовке, переработке и снабжению металлическим ломом.—Ул. Огарева, 4.

«Строймаш»—трест Союзстроймате-риала ВСНХ СССР. — Б. Черкасский пер., 7, пом. 42.

«Техмашстрой»—гос. трест элеваторно-хлебозаводческого, мельничного, маслозаводского и др. машиностроения и оборудования (в ведении Союзсредмашина ВСНХ СССР). Каланчевская ул, 15-а.

«Торфопродукт» Союзторфа. — Никольская ул., 4.

Гострест нефтегазовых з-дов СССР «Нефтезавод» ВСНХ СССР Союзнефти.—Мясницкая ул., 20.

«Энергострой»—трест проектирование, сооружение, перестройство и оборудование электростанций.—Уг. Неглинного и Пушечной ул., 6/2.

3-й гострест строит. пр-сти (б. Металлострой) ВСНХ СССР. — Никольская ул., Богоявленский п., 2.

Гострест сан.-техн. строительства «Сантехстрой» ВСНХ СССР. — Никольская ул., 4.

Гострест под'емно-транспортных сооружений и погрузочно-разгрузочных работ «Транстехпром» ВСНХ СССР.—Никольская ул., 4.

Гос. проектно-строит. трест «Гипрострой». — Никольская ул., Третьяковский пр., 2.

«Химруда» — Всесоюз. хим. трест фосфоритных, хромовых и других руд ВСНХ СССР. — Дьяковский пер., 4.

«Промвентиляция» — трест Союзстроя ВСНХ.—Новая пл., 8.

Упр-ние Туркмен. гостреста озокерито-церезиновой пр-сти «Туркменцероз» ВСНХ ТССР. — Б. Черкасский п., 7.

Текстильмаштрест Союзсредмашина ВСНХ СССР.—Новая пл., 8, пом. 27.

Гос. «Лесохим» трест ВСНХ СССР.—Новая пл., 8/10.

Гострест по производству, заготовке, сбыту и ремонту метрических мер и весов «Госметр».—Мясницкая ул., 13.

НАРОДНЫЙ КОМИССАРИАТ ВНЕШНЕЙ ТОРГОВЛИ (НАРКОМВНЕШТОРГ) СССР.

Ул. Ильинка, 23.

УЧРЕЖДЕНИЯ, ОБ'ЕДИНЕНИЯ, КОНТОРЫ И АКЦИОНЕРНЫЕ О-ВА, НАХОДЯЩИЕСЯ В ВЕДЕНИИ НАРКОМВНЕШТОРГА.

Экспортные об'единения.

Акц. о-во **«Экспортхлеб».**—Тверская ул., 1/21.

Акц. о-во **«Экспортлес».** — Каланчевская пл., 1.

Всесоюз. об'единение **«Экспортлен».** — Тверская ул., 26.

Всесоюз. об'единение **«Рудоэкспорт».** — Кузнецкий мост, 22.

Всесоюз. об'единение **«Союзпромэкспорт».**—Тверская ул., 1/21.
Всесоюз. об'единение **«Разноэкспорт».**—Мясницкая ул., 47.
Всесоюз. кооп. об'единение **«Союзпродоэкспорт».** — Лубянский пр., 3/13.
Пушной синдикат. — Мясницкая ул., 47.
Акц. о-во **«Интурист».**—Пл. Свердлова (Метрополь).
Об'единение **«Торгсин».** — Армянский пер., 2.
Акц. о-во **Коверккустэкспорт».** — Тверская ул., 1/21.
Экспортная выставка.—Мясницкая ул., 47.
К-ра **«Новоэкспорт».** — Мясницкая ул., 47.
Всесоюз. об'единение **«Лектехсырье».**—Кузнецкий мост, 22.
Акц. о-во **«Антиквариат».**—Г. Ленинград.

Экспортные автономные конторы.

Союзнефть.—Мясницкая ул., 20.
Резино-асбестовое об'единение. Ул. Маросейка, 12.
Углесбыт (Экспортуголь). — Тверская ул., 26.
Союзрыба.—Тверская ул., 20/2.
Спичоб'единение.—Ленинград, ул. Герцена, 8.

Импортные об'единения.

Металлоимпорт. — Каланчевская ул., 15-а.
Электроимпорт.—Кузнецкий мост, 12.
Текстильимпорт.—Тверская ул., 26.
Сельхозимпорт.—Кузнецкий мост, 22.
Химимпорт.—Ул. Петровка, 5/3.
Технопромимпорт.—Мясницкая ул., 47.
Цветметимпорт.—М. Бронная ул., 18.
Станкоимпорт.—Каланчевская ул., 15.

Импортные автономные конторы.

Госмедторгпром.— Кривоколенный пер., 12.
Союзбумага.—Пл. Свердлова, 1/6.
Резино-асбестовое об'единение.— Ул. Маросейка, 12.
Оргстрой.—Рыбный пер., 2, пом. 31.
Центросоюз.—Черкасский пер., 15.
Судоимпорт. — Каланчевская ул., 15-а.

Экспортно-импортные об'единения.

Кожимпорт.—Чистые пруды, 12-а.
Международная книга.—Кузнецкий мост, 18.
Востгосторг (см. II обложку).—Ул. Ильинка, 6.

Автономные экспортно-импортные конторы.

Интторгкино.—М. Гнездниковский пер., 7.
АЭИКЛ (при Ленинградгосторге). — Г. Ленинград.

Конторы, имеющие право импорта.

Шарснаб.—Никольская ул., 5.

Транспортные организации.

Совфрахттранспорт. — Ул. Ильинка, 11.

Разные.

Руснорвеголес—Норвегия.
Персазнефть.—Баку.
Русперсбанк.—Тегеран.
Персхлопок.—Баку.
Дерутра.—Гамбург.
Амдерутра.—Нью-Йорк.
Комсеверпуть.—Москва, Тверская, 34.
Внешторгбанк.—Москва, Неглинная, 12.
Шарк.—Москва, Ильинка, 6.
Ратао.—Кузнецкий мост, 22.
Представительство **«Стормонг».**—Ильинка, 6.
Представительство **«Мосаркос».**—Тверская, 1.
Издательство Наркомвнешторга СССР.—Новая пл., 10.
Совпольторг.—Б. Дмитровка, 23/8.

НАРОДНЫЙ КОМИССАРИАТ СНАБЖЕНИЯ (НАРКОМСНАБ) СССР.

Варварка, 20.

ОБ'ЕДИНЕНИЯ, ОБЩЕСТВА И РАЗНЫЕ УЧРЕЖДЕНИЯ, НАХОДЯЩИЕСЯ В ВЕДЕНИИ НАРКОМСНАБА СССР.

Союзхлеб.—Ул. Б. Дмитровка, 32.
Союзмясо.—Ул. Рождественка, 21.
Союзплодоовощь.—Мясницкая ул., 47.
Союзмолоко.—Ул. Варварка, 26—28.
Союзконсерв.—Ул. Петровка, 7.
Всенарпит.—Никольская ул., 10/2.
Союзтабак. — Ул. Мархлевского, 20/2.
Союзрыба.—Тверская ул., 20.
Союзрасмасло.—Пр. Владимирова, 6.
Хладоцентр.—Кузнецкий мост, 18/7.
Союзсахар.—Ул. Ильинка, пр. Владимирова, 6.
Союзптицепродукт. — Мясницкая ул., 47.
Хладострой.—Уг. ул. Рождественки и Кисельного пер., 7/21.
Камчатское акц. о-во. — Никольская ул., 6.
Сахалинское акц. о-во.—Никольская ул., 6.
Хлебострой.—Каланчевская пл., 1.
Акц. о-во **«Азнахлеб».**—Ул. Б. Дмитровка, 32.
Акц. о-во **«Шерсть».**—Б. Черкасский пер., 6/7.
Стандартная контора **по табаку.**—Неглинная ул., 19.
Мосрыба, акц. о-во по эксплоатации водных угодий Моск. области.—Театральный пр., Лубянский пассаж, ком. 21/24.
Союзконсервстрой, трест по проектированию монтажных консервных заводов. — Тверская ул., 34.

НАРОДНЫЙ КОМИССАРИАТ ТРУДА (НАРКОМТРУД, НКТ) СССР.

Старая пл., 6.

Комиссии, советы и др. учреждения при Наркомтруде.

Особая комиссия по переводу предприятий на 7-час. рабочий день.
Союзный совет соц. страхования.
Инспекция труда жел.-дор. и водного транспорта.

НАРОДНЫЙ КОМИССАРИАТ ФИНАНСОВ (НАРКОМФИН, НКФ) СССР.

Ильинка, 9.

Учреждения, находящиеся в ведении Наркомфина.

Гл. упр-ние гос. труд. **сберкассами СССР.**—Настасьинский пер., 3.
Гос. банк (Госбанк) СССР.—Неглинная ул., 12.
Гознак, упр-ние производством гос. знаков.—Мытная ул., 17.
Упр-ние Госстраха СССР. — Кузнецкий мост, 12.

НАРОДНЫЙ КОМИССАРИАТ РАБОЧЕ-КРЕСТЬЯНСКОЙ ИНСПЕКЦИИ (НК РКИ) СССР.

Ильинка, № 21.

При НК РКИ в непосредственном его ведении состоят:

Центральная комиссия по чистке совваппарата.
Об'единенное бюро жалоб НК РКИ СССР и РСФСР.

НАРОДНЫЙ КОМИССАРИАТ ЗЕМЛЕДЕЛИЯ (НАРКОМЗЕМ) СССР.

Б. Златоустинский пер., 6.

УПРАВЛЕНИЯ, НАХОДЯЩИЕСЯ В НЕПОСРЕДСТВЕННОМ ВЕДЕНИИ НАРКОМЗЕМА СССР.

Упр-ние **водного** хозяйства.
Ветеринарное упр-ние.
Упр-ние **земфондов и переселения.**
Упр-ние **коневодства и коннозаводства.**

ОБ'ЕДИНЕНИЯ И ТРЕСТЫ, ПОДВЕДОМСТВЕННЫЕ НКЗему.

Зернотрест.—Уг. Петровки и Кузнецкого моста, 3/6.
Всесоюз. об'единение **молочно-масляных** советских хозяйств. — Тверская ул., 65.
Трактороцентр, всесоюз. центр. машино-тракторных станций. — Пр. Владимирова, 6.
Скотовод — всесоюз. об'единение мясосовхозов. — Чистые пруды, 12.
Гипровод.—Ветошный пр., 17.
Сельхозснабжение — акц. о-во. Тверская ул., 26.
Акц. о-во по борьбе с вредителями сел. хозяйства.—Красная пл., ГУМ, пом. 18.
Союзсеменовод.—Кузнецкий мост. 15.
Союзсельэлектро.—Пл. Дзержинского, 1/7.
Минеральные удобрения — акц. о-во.—Старая пл., 2.
ВЭТЭПО—акц. о-во.—Уг. ул. Рождественки и Кузнецкого моста, 15.
Новлубтрест.—Никольская ул., 6.
Овцевод — трест. — Б. Черкасский пер., 6.
Главхлопком.—Армянский пер., 2.
Ветснабпром. — Б. Златоустинский пер., 6.
Колхозцентр. — Б. Златоустинский пер., 6.
Союзсельстрой—трест.—Тверская ул., 8.
Свиновод — трест. — Хрустальный пер., 1, Старо-гостиный двор, пом. 105.
Союз союзов с.-х. кооперации. — Златоустинский пер., 6.

ПАРТИЙНЫЕ ОРГАНИЗАЦИИ.

Исполнительный комитет коммунистического интернационала (Исполкоминтерна, ИККИ).—Сапожковская пл., 1.
Центральный комитет Всесоюзной коммунистической партии (большевиков) ЦК ВКП(б).—Старая пл., 4.
Центральная контрольная комиссия Всесоюзной коммунистической партии (большевиков) ЦКК ВКП(б). —Ул. Ильинка, 21-б.
Исполнительный комитет коммунистического интернационала молодежи (КИМ).—Сапожковская пл., 1.
Центральный комитет всесоюзного ленинского коммунистического союза молодежи (ЦК ВЛКСМ).— Ул. Ильинка, Ипатьевский пер., 3.

ПРОФЕССИОНАЛЬНЫЕ ОРГАНИЗАЦИИ.

Красные интернационал профсоюзов (Профинтерн).
г. Москва, Солянка, 12, Дворец труда.
Всесоюзный центр. совет профсоюзов (ВЦСПС).
г. Москва, Солянка, 12, Дворец труда.

ЦК Профсоюзов
г. Москва, Солянка, 12, Дворец труда.

Автотранспортников и авиопромышленников.
Водников.
Горно-рудной пр-сти.

Городских предприятий и домашних работниц.
Железнодорожников.
Железнодорожного, портового и дорожного стр-ства.
Животноводческих совхозов.
Земледельческих совхозов.
Кожевников.
Коммунального хозяйства.
Кооперации и госторговли.
Лесдреврабочих.
Льно-джутовой пр-сти.
Машиностроительной пр-сти.
Машинно-тракторных станций и батраков.
Медсантруд.
Местного транспорта.
Металлургической пр-сти.
Мукомольной, хлебной и кондитерской пр-сти.
Мясо-рыбно-консервной и маслобойной пр-сти.
Нефтяной пр-сти.
Общественного питания.
Полиграфической и бумажной пр-сти.
Промышленно - кооперативного жилищного строительства.
Рабис.
Работников по добыче цветных металлов и золота.
Работников гос. учреждений.
Рабпрос.
Работников связи.
Резино-химической пр-сти.
Рабочих основной химии.
Сахарников.
Сельско-хозяйственного машиностроения.
Сельпромовской пр-сти.
Сланцевой и торфяной пр-сти.
Стекольно-фарфоровой пр-сти.
Транспортного машиностроения.
Угольной пр-сти.
Цементно-керамичной пр-сти.
Финансовых и банковских работников.
Хлопчато-бумажной пр-сти.
Швейников.
Шерстяной, шелковой и трикотажной пр-сти.
Электро-технической пр-сти и электростанций.

Всесоюзное межсекционное бюро инженеров и техников (ВМБИТ).

Центральное бюро пролетарского студенчества.

Примечание. Сведения о профсоюзах по краевым, областным и республиканским центрам даны по старой структуре, вследствие неполучения сведений по реорганизации.

РАЗНЫЕ ОБЩЕСТВЕННЫЕ ОРГАНИЗАЦИИ И НАУЧНЫЕ О-ВА

Международный крестьянский совет «Крестьянский интернационал» («Крестинтерн»).—Никольская ул., 7.

Красный спортивный интернационал (Красный спортинтерн). — Ул. Варварка, 11.

Международная организация помощи борцам революции (МОПР) — Ул. Огарева, 4.

Международная рабочая помощь (Межрабпом). Пред-ство в СССР.— 1-я Тверская-Ямская, 1/3.

Всемирное об'единение коллекционеров филателистический интернационал (Филинтерн). — Настасьинский пер., 3.

Международный комитет красного креста (делегация в СССР). — Никольская ул., ГУМ, пом. 108.

Международное рабочее театральное об'единение (МРТО). — Ул. Солянка, 12.

Союз обществ друзей обороны и авиации хим. строительства СССР (Осоавиахим СССР). — Никольская ул., 25/27.

Всесоюз. совет противоалкогольных обществ. — Ул. Огарева, 12.

Союз эсперантистов советских республик. — Спиридоньевская ул., 15.

Всесоюз. о-во политкаторжан и ссыльно-поселенцев. — Крапоткинская ул., Лопухин пер., 5.

Всесоюз. о-во по земельному устройству трудящихся евреев в СССР (ОЗЕТ). — Никольская ул., 10/2.

Союз обществ спасания на водах СССР (Союзснав). — Пл. Свердлова, 2-й дом Советов, пом. 12.

Всесоюз. о-во содействия жертвам интервенции. — Ул. Грановского, 4. кв. 4.

Всесоюз. о-во культурной связи с заграницей (ВОКС). — М. Никитская ул., 6.

Союз воинствующих безбожников СССР. — Ул. Сретенка, 10.

О-во друзей советского кино и фото (ОДСК). — Страстной бул., 4.

О-во друзей радио (ОДР) СССР. — Ипатьевский пер., 14.

Всесоюз. о-во техника массам (Техмасс). — Ветошный пер., 9.

Всесоюз. математич. ассоциация. — Ермолаевский пер., 18, кв. 5.

Всесоюз. ассоциация работников науки и техники для содействия социалистическому строительству СССР (ВАРНИТСО). — Пр. Владимирова, 6.

Всесоюз. о-во изобретателей. — Ул. Солянка, 12, Дворец труда.

Всесоюз. научно-тех. о-во гидравликов и гидротехников. — Пр. Владимирова, 6.

Всесоюз. о-во работников рационализаторов строительства и прести строит. материалов (ВОРС). — Ул. Ильинка, 21-б.

Всесоюз. научно-тех. о-во «Местный транспорт». — Пр. Владимирова, 6.

Всесоюз. о-во психотехники и прикладной психофизиологии. — Ул. Волхонка, 14.

Всесоюз. научно-тех. о-во литейщиков. — Ветошный пр., 2.

Всесоюз. инженерно-тех. о-во. — Пр. Владимирова, 6.

О-во врачей терапевтов СССР. — Ул. Остоженка, 5, кв. 23.

Всесоюз. о-во детских врачей. — Ул. Солянка, 14.

Всесоюз. об'единение ассоциаций пролетарских писателей ВОАПП. — Тверской бул., 25.

Всесоюзное о-во пролетарских писателей «Кузница». — Тверской бул., 25.

Всесоюз. добровольное о-во пролетарского туризма и экскурсий (ОПТиЭ). — Ветошный пр., 9.

КООПЕРАТИВН. ОРГАНИЗАЦИИ.

Потребительская кооперация.

Центросоюз СССР (Центральный союз потребительских о-в СССР) — Черкасский пер., 15 и 17.

При Центросоюзе: **Цербсекция СССР** (Центральная секция рабочей кооперации) и **Транссекция СССР** (Всесоюзная центральная секция потребительских кооперативных организаций рабочих ж.-д. и водного транспорта) — Маросейка, 7/8.

Промысловая кооперация.

Всекопинсовет — (Всесоюзный совет кооперации инвалидов). — Хрустальный пер., 1.

Всекопромсовет (всесоюзный совет промысловой кооперации). — Ул. Петровка, 12.

Сельско-хозяйственная кооперация.

Союз союзов сельскохозяйственной кооперации. — Б. Златоустинский пер., 6.

В состав союза входят:

Животноводцентр. — Уг. Лубянки и Маросейки, 3/13.

Льноконоплеводцентр. — Уг. Маросейки и Лубянки, 3/13.

Хлебоцентр. — Тверская, 1/21.

Садогородцентр. — Ильинка, Ветошный ряд, 17.

Свеклоцентр. — Тверская, 34.

Хлопкоцентр. — Б. Дмитровка, 4.

Всесоюз. совет с.-х. коллективов — Колхозцентр. — Б. Златоустинский пер., 6.

Всесоюзный колхозно-семеноводческий центр — Семеноводцентр. — Спасо-Песковский пер., 3/1.

Жилищная кооперация.

Жилкоопсовет (Всесоюзный совет жилищной кооперации). — Хрустальный пер., Ст. гостиный двор. 4 этаж. пом. 99.

РОССИЙСКАЯ СОЦИАЛИСТИЧЕСКАЯ ФЕДЕРАТИВНАЯ СОВЕТСКАЯ РЕСПУБЛИКА (РСФСР).

Центр — г. Москва. Площадь 19 707 409. кв. км. Населения по исчислению на 1/IV — 30 г. 101 445 203.

Федерацию составляют:

А. — КРАЯ И ОБЛАСТИ.

1. Восточно-Сибирский край.
2. Дальне-Восточный край.
3. Западная область.
4. Западно-Сибирский край.
5. Ивановская Промышленная область.
6. Ленинградская область.
7. Московская область.
8. Нижегородский край.
9. Нижне-Волжский край.
10. Северный край.
11. Северо-Кавказский край.
12. Средне-Волжский край.
13. Уральская область.
14. Центрально-Черноземная область.

Б. — АВТОНОМНЫЕ ОБЛАСТИ.

Адыгейская — входит в Северо-Кавказский край.

Вотская — входит в Нижегородский край.

Ингушетия — входит в Северо-Кавказский край.

Кабардино-Балкарская — входит в Северо-Кавказский край.

Калмыцкая — входит в Нижне-Волжский край.

Кара-Калпакская — входит непосредственно в состав Федерации.

Карачаевская — входит в Северо-Кавказский край.

Коми — (Зырянская) — входит в Северный край.

Марийская — входит в Нижегородский край.

Мордовская — входит в Средне-Волжский край.

Ойратская — входит в Западно-Сибирский край.

Северная Осетия — входит в Северо-Кавказский край.

Хакасская — входит в Западно-Сибирский край.

Черкесская — входит в Северо-Кавказский край.

Чеченская — входит в Северо-Кавказский край.

В. — АВТОНОМНЫЕ РЕСПУБЛИКИ.

Башкирская АССР.

Бурят-Монгольская АССР (входит в Восточно-Сибирский край)

Дагестанская АССР.

Казакская АССР.

Карельская АССР.

Киргизская АССР.

Крымская АССР.

Немцев Поволжья АССР (входит в Нижне-Волжский край).

Татарская АССР.

Чувашская АССР (входит в Нижегородский край).

Якутская АССР.

Список городов РСФСР, непосредственно подчиненных, на основании постановления президиума ВЦИК, С'езду Советов и Исполкому соответствующей автономной республики, края, области.

Алма-Ата Каз. АССР.
Архангельск — Сев. кр.
Боровичи — Ленингр. обл.
Бежица — Зап. обл.
Брянск — Зап. обл.
Верхнеудинск — Бур.-Монг. АССР.
Владикавказ — Сев.-Кавк. кр.

Вольск — Ниж.-Волж. кр.
Воронеж — Центр.-Черн. обл.
Грозный — Чеченск. авт. обл.
Елец — Центр.-Черн. обл.
Зеленый Город — Моск. обл.
Иваново-Вознесенск—Ив.-Пр. обл.
Ижевск — Вот. авт. обл.
Иошкар-Ола — Мар. авт. обл.
Иркутск — Вост.-Сиб. кр.
Казань — Тат. АССР.
Керчь — Крым. АССР.
Кисловодск — Сев.-Кавк. кр.
Козлов — Центр.-Черн. обл.
Ленинград — Ленингр. обл.
Махач-Кала — Даг. АССР.
Москва — Моск. обл.
Микоян-Шахар — Карач. авт. обл.
Нальчик — Каб.-Балк. авт. обл.
Нижний Новгород — Нижег. кр.
Никольск — Уссурийский Дальн.-Вост. кр.
Новгород — Ленингр. обл.
Новосибирск — Зап.-Сиб. кр.
Петрозаводск — Кар. АССР.
Покровск — Нем. Пов. АССР.
Ростов на Дону — Сев. Кавк. кр.
Самара — Ср.-Волж. кр.
Саранск — Морд. авт. обл.
Саратов — Ниж.-Волж. кр.
Свердловск — Ур. обл.
Севастополь — Кр. АССР.
Симферополь — Кр. АССР.
Смоленск — Зап. обл.
Сыктывкар — Коми авт. обл.
Турткуль — Кара-Калп. авт. обл.
Улала — Ойрат. авт. обл.
Уфа — Башк. АССР.
Феодосия — Кр. АССР.
Фрунзе — Кирг. АССР.
Хабаровск — Дал.-Вост. кр.
Чебоксары — Чув. АССР.
Череповец — Ленингр. обл.
Элиста — Калм. авт. обл.
Якутск — Як. АССР.
Ялта — Кр. АССР.

ЦЕНТРАЛЬНЫЕ ПРАВИТЕЛЬСТВЕННЫЕ УЧРЕЖДЕНИЯ РСФСР.

ВСЕРОССИЙСКИЙ ЦЕНТРАЛЬНЫЙ ИСПОЛНИТЕЛЬНЫЙ КОМИТЕТ (ВЦИК).

Кремль, здание Рабоче-крестянского правительства.

Президиум ВЦИК и Секретариат Президиума. — Кремль, здание Рабоче-крестьянского правительства.

Секретариат Председателя ВЦИК — Моховая, 4.

Постоянные комиссии и комитеты при президиуме ВЦИК.

Центр. избир. комиссия. — Кремль, здание Рабоч.-крест. правительства.

Бюджетная комиссия. — Красная пл., ГУМ.

Административная комиссия. — Красная пл., ГУМ.

Комиссия по делам частной амнистии (КОМЧА). — Кремль, здание Рабоч.-крест. правительства.

Комиссия по улучшению труда и быта, трудящихся женщин. — Красная пл., ГУМ.

Комиссия по улучшению жизни детей (ДТК, Деткомиссия ВЦИК). — Уг. Московорецкой наб. и Красной пл., 3/21.

Комиссия содействия сберегательному делу и госкредиту. — Красная пл., ГУМ.

Комиссия по земельному устройству трудящихся евреев (КОМЗЕТ РСФСР). — Моховая ул., уг. Воздвиженки, 4-й дом Советов, кв. 12.

Комиссия по организации и распоряжению фондом им. В. И. Ленина помощи беспризорным детям. — Настасьинский пер., 3.

Центр. комитет нового тюркского алфавита и нацменьшинств РСФСР, не входящих в гос. автономные об'единения. — Никольская ул., 10, 5-й корпус, 5-й эт.

Комитет содействия народностям северных окраин. — Моховая ул., уг. Воздвиженки, 4-й дом Советов, кв. 12.

Комиссия по предварительному рассмотрению ходатайства о восстановлении в избират. правах и о приеме и выходе из граждан

СССР. — Кремль, здание Рабоче-крестьянского правительства.

Учреждения при ВЦИК.

Высший совет физической культуры (Высофизкульт, ВСФК). — Ул. Ильинка, 15.

Центральное архивное упр-ние РСФСР. — Никольская ул., 15.

Центральный архив Октябрьской революции. — Ул. Воздвиженка, 8.

Представительства автономных республик и областей при ВЦИК.

Адыгейской авт. области. — Хрустальный пер., 1, Ст. Гостиный Двор, пом. 91.

Башкирской АССР. — Чистопрудный бул., 19.

Бурято-Монгольской АССР. — Красная пл., ГУМ, 3-й эт., 3 лин., пом. 206.

Вотской авт. области. — Красная пл., ГУМ, пом. 10.

Дагестанской АССР. — Красная пл., ГУМ, 2-я линия, 2 эт., пом. 143.

Ингушской авт. области. — Пр. Владимирова, 4, во дворе, 4 эт.

Кабардино-Балкарской авт области. — Красная пл., ГУМ, 3-я линия, 3-й эт., пом. 207.

Казакской АССР. — Чистые пруды, 19.

Калмыцкой авт. области. — Ул. Белинского, 4.

Карачаевской авт. области. — Пр. Владимирова, 4.

Карельской АССР. — Серебряный пер., 1-б.

Киргизской АССР. — Б. Черкасский пер., 2, пом. 24.

Коми (Зырянской) авт. области. — Мясницкая ул., 13.

Крымской АССР. — Спиридоньевская ул., 13.

Марийской авт. области. — Ул. Рождественка, 7.

Мордовской авт. области. — Хохловский пер., 13.

Кара-Калпакской авт. области. — Б. Черкасский пер., 2, пом, 24.

Хакасской авт. области. — Хрустальный пер., Старый Гостинный двор, пом. 92.

АССР Немцев Поволжья. — Яузский бул., Николо-Воробьинский пер., 3.

Ойратской авт. области. — Ильинка, Ветошный пер., 17. пом. 307.

Северо-Осетинской авт. области. — Пр. Владимирова, 4, 2-й под., 2-й эт., комн. 5 и 6.

Татарской АССР. — Лубянский пр., 3.

Чеченской авт. области. — Хрустальный пер., Старый Гостинный двор, пом. 92.

Черкесской авт. области. — Хрустальный пер., Старый Гостинный двор, пом. 92.

Чувашской АССР. — Красная пл., ГУМ, 3-я лин., 2-й этаж, пом. 261.

Якутской АССР. — Садовая-Спасская ул., 16.

Представительства областных и краевых исполкомов при ВЦИК.

Дальневосточного крайисполкома. — Никольская ул., 6.

Западного облисполкома. — Ул. Ильинка, Теплые ряды, Никольская линия, пом. 16.

Нижневолжского крайисполкома. — Ул. Белинского, 4.

Северного крайисполкома. — Мясницкая ул., 13.

Сибирского крайисполкома. — Хрустальный пер., Старый Гост. двор, пом. 92.

Средневолжского облисполкома. — Мясницкая ул., 15.

Уральского облисполкома. — Кузнецкий мост, 22.

Центрально-Черноземного облисполкома. — Красная пл. ГУМ, 2-й эт., пом. 130

СОВЕТ НАРОДНЫХ КОМИССАРОВ (СОВНАРКОМ, СНК) РСФСР.

Кремль, здание Рабоче-крестьянского правительства.

Совнарком РСФСР является центральным органом власти по общему управлению делами РСФСР.

МАЛЫЙ СОВЕТ НАРОДНЫХ КОМИССАРОВ (МСНК, МАЛЫЙ СОВНАРКОМ).

МСНК — орган, занимающийся разработкой законодательных проектов и рассмотрением сметных ассигнований.

Управления при Совнаркоме РСФСР.

Гл. упр-ние коммунального хозяйства. — Ул. Варварка, 28.

Гл. упр-ние милиции и уголовного розыска. — Мясницкая ул., 3.

Комиссии и учреждения при Совнаркоме РСФСР.

Комиссия исполнения. — Кремль, здание Рабоче-крест. правительства.

Комитет по всеобщему обучению. — Кремль, здание Рабоче-крест. правительства.

Центр. комиссия по улучшению быта ученых (ЦЕКУБУ). — Кропоткинская ул., 16.

Комиссия по разгрузке Москвы. — Ул. Варварка, 12.

Гл. упр-ние шоссейных и грунтовых дорог и автомобильного транспорта РСФСР (Главдортранс). — Кузнецкий мост, 9.

Рос. телеграфное аг-ство (РОСТА). — Ул. Покровка, 1.

Гидро-метеоролог. комитет. — Никольская ул., 6.

Экономический Совет (ЭКОСО) при Совнаркоме РСФСР.

Кремль, здание Раб.-крест. правительства.

Постоянные комиссии при ЭКОСО.

Экспортное совещание. — Кремль.

Комитет по стандартизации. — Гранатный пер., 4.

Госплановая комиссия (Госплан) РСФСР. — М. Черкасский пер., 2/6.

Комитет промкооперации и кустарной пр-сти. — Красная пл., ГУМ, 1-й под'езд, 2-й этаж.

НАРОДНЫЕ КОМИССАРИАТЫ РСФСР.

ВЫСШИЙ СОВЕТ НАРОДНОГО ХОЗЯЙСТВА (ВСНХ РСФСР).

Пл. Ногина, Деловой двор, 4-й под'езд, 2-й эт.

Различные об'единения, комиссии и др. учреждения подведомственные ВСНХ РСФСР.

Директораты:

Кожевенный директорат.
Текстильный директорат.
Химический директорат.

Бюро и комиссии:

Бюро содействия рабочему **изобретательству.**

Бюро по упр-нию **капиталами.**

Междуведомственная комиссия **по распределению фонда субсидирования втузов.**

Строит. комитет **по постройке дома пр-сти.**

Промышленные об'единения РСФСР:

Всероссийское об'единение пром. индустрии ВСНХ РСФСР «Росстрой». — Ул. Петровка, 14.

Всероссийское об'единение пром. строит. матер. «Росстройматериал». — Ул. Петровка, 14.

Всероссийское об'единение по производству и торговле предметами культурных потребностей физкультуры и спорта «Культпромоб'единение». — Кузнецкий мост, 3.

Всероссийское об'единение швейной пр-сти ВСНХ РСФСР. «Госшвейпром». — Пр. Владимирова, 9.

Всероссийское полиграф. об'единение (ВПО) ВСНХ РСФСР. — Б. Коммунистическая ул., 23.

Об'единение металлопромышленности (РОМП) ВСНХ РСФСР. — Арбатская ул., 20.

Всероссийское республиканское об'единение жировой, парфюмерной и костеобрабатывающей пр-сти (ОМПК) РСФСР. — Лубянский пр., 9.

Об'единение льнопеньковой пр-сти, «Льнопенькопром». — Никольская ул., 10.

Сланцевое об'единение. — Милютинский пер., 20/2.

Палата мер и весов РСФСР (Росмервес). — Гранатный пер., 4.

Об'единение стекольно-фарфоровой пр-сти. — г. Ленинград, пр. 25 Октября.

НАРОДНЫЙ КОМИССАРИАТ СНАБЖЕНИЯ (НАРКОМСНАБ) РСФСР.

Мясницкая, 47.

Совет госторгов — Совет торговли. — Ул. Варварка, 26.

Об'единения, тресты.

Бэконтрест. — Мясницкая ул., 47.

Винторг. — Садовническая ул., 57.

ГУМ. — Мясницкая ул., 47.

Сельпромоб'единение. — Крестовоздвиженский пер., 3.

Утильгосторг. — Мясницкая ул., 47.

НАРОДНЫЙ КОМИССАРИАТ ЗЕМЛЕДЕЛИЯ (НКЗем, НАРКОМЗЕМ) РСФСР. — Старая пл., 5/8.

Тресты, подведомственные НКЗему РСФСР.

Агролес, Госветпром, Госземтрест, Госпромсовхозтрест. — Старая пл., 5/8.

Коневодсовхозтрест. — Ленинградское шоссе, 25.

Молочно-овощный трест. — Старая пл., 5/8.

Садвинтрест. — Садовническая ул., 57.

Птицетрест, Сортсемтрест, Центромелиострой. — Старая пл., 5/8.

Новлубтрест в ведении НКЗема РСФСР. — Никольская, 6.

Пищетрест — трест пищевых советских хозяйств НКЗема РСФСР. — Старая пл., 5/8.

Союзплодоовощстрой НКЗема РСФСР. — Мясницкая, 47.

Гострест по устройству и подготовке торфяного фонда и добыче торфяной подстилки НКЗема РСФСР. — Старая пл., 5/8.

НАРОДНЫЙ КОМИССАРИАТ ТРУДА (НАРКОМТРУД, НКТ) РСФСР.

Старая пл., 6.

Гл. уп-ние социального страхования.

НАРОДНЫЙ КОМИССАРИАТ ФИНАНСОВ (НАРКОМФИН, НКФ) РСФСР.

Ул. Ильинка, 14.

Гл. сберегательная касса РСФСР.

Правление государственного страхования РСФСР.

НАРОДНЫЙ КОМИССАРИАТ РАБОЧЕ-КРЕСТЬЯНСКОЙ ИНСПЕКЦИИ (НК РКИ) РСФСР.

Ул. Ильинка, 21.

Об'единенное бюро жалоб НК РКИ СССР и РСФСР.

Центр. комиссия по чистке соваппарата.

НАРОДНЫЙ КОМИССАРИАТ ЮСТИЦИИ (НАРКОМЮСТ, НКЮ) РСФСР.

Ул. Ильинка, 7.

Упр-ние прокуратуры республики, Гл. упр-ние местами заключения, Верховный суд РСФСР.

НАРОДНЫЙ КОМИССАРИАТ ПО ПРОСВЕЩЕНИЮ (НАРКОМПРОС НКПрос) РСФСР.

Чистопрудный бул., 6.

Комиссии и комитеты НКПроса.

Комитет по просвещению нацменьшинств.

Комиссия по северным народностям.

НАРОДНЫЙ КОМИССАРИАТ ЗДРАВООХРАНЕНИЯ (НАРКОМЗДРАВ, НКЗдрав) РСФСР.

Ул. Ильинка, 10.

Учреждения и управления при Наркомздраве.

Ученый медицинский совет.

Упр-ние курортами (Курупр).

Упр-ние медико-санитарным делом на транспорте.

Общесоюзное бюро заграничной санитарной информации.

Гос. об'единение протезных предприятий ГОПП. — 2-й Донской п., 3.

НАРОДНЫЙ КОМИССАРИАТ СОЦИАЛЬНОГО ОБЕСПЕЧЕНИЯ (НАРКОМСОБЕС, НКСО) РСФСР.

Хрустальный пер., 1.

Комиссии НКСО.

Комиссия по назначению персональных пенсий и пособий.

Всероссийское производственно-потребительское об'единение инвалидов (Всекоопинсоюз).

Центр. комитет крестьянских о-в взаимопомощи (ЦК КОВ).

Всеобпом. — Старопанский пер., 1/5.

Управление подсобными предприятиями «Мать и дитя». — Смоленская ул., 2.

РАЗЛИЧНЫЕ ОБЩЕСТВЕННЫЕ ОРГАНИЗАЦИИ И НАУЧНЫЕ ОБЩЕСТВА

Всероссийское о-во земледельческого и ремесленного труда среди ассирийцев (ХАЯДТА). — Каланчевская ул., 23/40.

Об-во Красного Креста РСФСР (РОКК). — Пушечная ул., 5.

Всероссийское о-во слепых. — Хрустальный пер., 1.

Всероссийское об'единение глухонемых. — Хрустальный пер., 1.

Всероссийский союз касс взаимопомощи промысловой кооперации (Всекопромсоюзкасс). — Ул. Петровка, 10, пом. 8.

Центр. совет пролетарских спортивных о-в. — Ул. Дзержинского, 11.

Союз о-в друзей обороны и авиац. химическ. строительства СССР (Осоавиахим) СССР и о-ва друзей обороны и авиац. химич. строительства РСФСР (Осоавиахим РСФСР). — Никольская ул., 25/27.

Всероссийский комитет союза эсперантистов. — Ул. Спиридоновка, 15.

О-во содействия развитию автомобилизма и улучшению дорог в РСФСР «Автодор». — Садовая Кудринская, ул. 17.

Всероссийское о-во помощи инвалидам войны, раненым, демобилизованным красноармейцам, семьям лиц, призванных в РККА, семьям лиц, погибших на войне. — Старопанский пер., 1/5.

Центральный комитет крестьянских о-в взаимопомощи ЦК КОВ. — Хрустальный пер., 1.

Пролеткульт РСФСР. — Б. Садовая ул., 20.

Всероссийское о-во «Долой неграмотность» (ОДН). — Кузнецкий мост, 4.

Всероссийское рабочее музыкальное о-во «Музыка массам». — Ул. Герцена, 13.

Всероссийское о-во охраны труда. — Софийская набер., 38.

Русское психо-аналитическое о-во. — Ул. Грановского, 3, кв. 92.

Федерация об'единений работников пространственных искусств. — Ул. Рождественка, 13.

Федерация об'единений советских писателей (ФОСП). — Тверской бул., 25.

Всероссийская организация пролетарско-колхозных писателей (ВОПКП). — Тверской бул., 25.

Союз революционных драматургов. — Ул. Воровского, 52.

Всероссийское о-во филателистов. — Ул. Герцена, 31.

Ассоциация художников революции (АХР). — Ул. Волхонка, 8.

О-во художников «Бытие». — Мясницкая ул., 24, к. 113.

О-во художников «Жар-цвет». — Серебряный пер., 4/10, кв. 77.

Об'единение работников новых видов худож. труда «Октябрь». — Сандуновский пер., 5.

Об'единение художников реалистов, 35 чел. — Ул. Б. Дмитровка, 23.

О-во русских скульпторов (ОРС). — Б. Козихинский пер., 8, кв. 3.

О-во изучения русской усадьбы (ОИРУ). — Кропоткинская ул., Хрущевский пер., 2, кв. 9.

О-во современных архитекторов (ОСА). — Кропоткинская ул., 12.

Об'единение архитекторов урбанистов. — Мясницкая ул., 21, к. 35.

Ассоциация новых архитекторов (АСНОВА). — Пятницкая ул., 42, кв. 1.

О-во любителей российской словесности. — Моховая ул., 11.

Российская ассоциация пролетарских писателей (РАПП). — Тверской бул., 25.

Всероссийский союз поэтов. — Тверской бул., 25.

Всероссийское о-во крестьянских писателей. — Тверской бул., 25.

Российское театральное о-во (РТО). — Тверской бул., 26.

Всероссийское литературно-драматическое и музыкальное о-во им. А. Н. Островского. — М. Бронная ул., 34, кв. 6.

Всероссийское о-во советских драматургов, композиторов, авторов кино, клуба и эстрады (Всеросскомдрам). — Тверской бул., 25.

Всероссийское о-во современной музыки. — Новинский бул., 31.

Всероссийское о-во зоологов, анатомов и гистологов. — Ул. Герцена, 6.

Всероссийское о-во гражданских инженеров (ВОГИ). — Кропоткинская ул., 16.

Всероссийское научно-техническое о-во содействия сельской электрификации. — Карунинская пл., 2/7.

Всероссийское о-во содействия изучению животного сырья. — Пл. Свердлова, башня Китайгородской стены.

Всероссийское фотограф. о-во. — Фурманный пер., 18, кв. 6.

Всероссийское о-во фотографов. — Тверская ул., 33/26.

Русское о-во акклиматизации животных и растений. — Ул. Герцена, 6, кв. 65.

Российская ассоциация физиков. — Моховая ул., 11.

Русское евгенич. о-во. — Воронцово поле, 6.

Российское эндокринолог. о-во. — Арбат, 35, кв. 22.

Всероссийское о-во патологов. — Б. Пироговская ул., 2-й Клинич. пер., Пат. анат. ин-т.

Всероссийская ассоциация физиотерапевтов. — **Б. Николо-Воробьинский пер., 7.**

Российское хирург. о-во. — Новинский бул., 91, кв. 1.

О-во российских хирургов. — Б. Афанасьевский пер., 22, к. 3.

Всероссийское о-во урологов. — Серебрянический пер.

Всероссийское о-во врачей гомеопатов. — М. Никитская ул., 12, к. 15.

Всероссийский общественный комитет по увековечению памяти П. А. Кропоткина. — Кропоткинский пер., 26.

Центр. бюро краеведения РСФСР. — Софийская наб., 38.

Всероссийское психотехническое о-во. — Погодинская ул., 10.

Русское библиограф. о-во. — Моховая ул., 11.

Рос. — о-во децималистов. — Кропоткинская ул., 16.

КООПЕРАТИВНЫЕ ОРГАНИЗАЦИИ.

Центральный союз потребительских обществ (Центросоюз РСФСР). — Б. Черкасский пер., 15/17.

Цербсекция РСФСР (Центр. секция рабочей кооперации).

«Всеколес» — Всероссийский союз лесной кооперации. — Ул. Петровка, 5.

«Всекоопинсоюз» (Всероссийский союз кооперативных об'единений инвалидов). — Хрустальный пер., 1.

«Всекопромсоюз» (Всероссийский союз потребительской кооперации). — Ул. Петровка, 10/12.

«Всекоохотсоюз» (Всероссийский промыслово-кооперативный союз охотников). — Уг. Никольской ул. и Ветошного пер., 4/5.

«Всекопромрыбаксоюз» (Всероссийский кооперативно-промысловый союз рыбаков). — Неглинная ул., 19.

«Книгосоюз» (Всероссийский кооперативный издательский союз). — Тверской бул., 18.

Животноводцентр. — Уг. Маросейки и Лубянского пр.

Льноконоплеводцентр. — Уг. Маросейки и Лубянского пр.

Хлебоцентр. — Пл. Революции.

Садогородцентр. — Ул. Ильинка, Ветошный ряд, 17.

Свеклоцентр. — Тверская ул., 34.

Хлопкоцентр (представительство). Ул. Б. Дмитровка, 4.

Кооистрахсоюз (Всероссийский кооперативный страховой союз). — Н. Кисловский пер., 6.

Центрожилсоюз (Центр. союз жилищной кооперации РСФСР. — Хрустальный пер., Стар. Гостин. двор, пом. 99/100.

Колхозцентр РСФСР (Всероссийский союз сельско-хозяйственных коллективов). — Б. Златоустинский пер., 6.

Трактороцентр РССФР. — Армянский пер.

Семеноводцентр (Всероссийский семеноводческий союз сельскохозяйственной кооперации). — Мясницкая ул., 24.

I. ВОСТОЧНО-СИБИРСКИЙ КРАЙ.

Центр — г. Иркутск, расст. от Москвы — 5 092 км. Площадь — 3 568 458 кв. км.[1], районов — 85, сельсов. — 1 895, гор. — 17, раб. пос. — 16, пр. нас. мест. — 13 529. Населения по пер. 1926 г.: городского — 371 761 ч., в раб. пос. — 59 297 ч., сельского — 2 177 608 ч., всего — 2 608 666 ч. По исчислению на 1/IV — 1930 г. — 2 354 515 ч. [2]) плотность насел. (на 1 кв. км) — 0,7 ч. [2]).

Наименование районов, местонахождение исполкомов и кол. насел. по переп. 1926 г.

Абанский, с. Абань, с. н.
Агинский, с. Агинское, 26 455.
Акшинский, с. Акша, 14 448.
Александро-Заводский, с. Александровский Завод, — 21 715.
Балаганский, с. Балаганское, — 12 823.
Балахтинский, с. Балахта, — св. н.
Богучанский, с. Богучаны, — 12 584.
Бодайбинский, г. Бодайбо, — 5 268.
Больше-Муртинский, с. Большая Мурта, — 26 677.
Борзинский, п. Борзя, — 29 647.
Братский, с. Братское, — 23 247.
Быркинский, с. Бырка, — 28 357.
Газимуро-Заводский, с. Газимурский Завод, — 19 213.
Енисейский, г. Енисейск, — 13 572.
Жигаловский, с. Жигалово, — 25 174.
Жидкинский, с. Казаково — Промысел, — 33 714.
Заларинский, с. Залари, — 60 527.
Зиминский, г. Зима, — св. н.
Ирбейский, с. Ирбейское, — св. н.
Иркутский, г. Иркутск, — 39 295.
Казачинский (б. Киринск. окр), с. Казачинское, — 7 247.
Казачинский (б. Красноярск. ок.), с. Казачинское, — 15 345.
Казанский, г. Казанск, — св. н.
Карымский, с. Карымское, — 23 934.
Катангский, с. Ербогачен, — св. н.
Качугский, с. Качуг, — 43 093.
Кежемский, с. Кежмы, — 9 932.
Киренский, г. Киренск-Сибирский, — св. н.
Красноярский (б. Красноярск. окр.), г. Красноярск, — св. н.
Красноярский, (б. Чит. о.), с. Красный Яр, — 37 144.
Куйтунский, с. Куйтун, — св. н.
Кыринский, с Кыра, — 13 233.
Малетинский, с. Малета, — 18 873.
Манский, с. Шалинское, — 25 048.
Нерчинский, г. Нерчинск, — 12 016.
Нерчинско-Заводский, с. Нерчинский Завод, — 41 654.
Нижне-Илимский, с. Нижне-Илимское, — 14 598.
Нижне-Ингашевский, с. Нижний-Ингаш, — св. н.
Нижнеудинский, г. Нижнеудинск, — 30 814.
Новоселовский, с. Новоселово, — св. н.
Олинский, с. Олинское, — 17 576.
Оловянинский, раб. пос. Оловян-

---

[1]) Без площади Хатанго-Анабарского р-на переданного из Якутской АССР.
([2]Без Бур.-Монг. АССР

ная, — 23 410.
Партизанский, с. Перово, — 21 295.
Петровско-Заводский, г. Петровск—Забайкальский, — 6 628.
Пировский, с. Пировское, — 13 016.
Рождественский, с. Рождественское, — 23 252.
Рыбинский, с. Троицко-Зазерновское, — 31 289.
Слюдинский, раб. пос. Слюдянка, — 6 285.
Сретенский, г. Сретенск, — 29 677.
Сухобузимский, с. Сухобузимск, — 31 743.
Тайшетский, с. Тайшет, — 29 307.
Тасеевский, с. Тасеево, — 23 160.
Титовский, г. Чита, — 22 788.
Тулунский, г. Тулун, — 53 298.
Туруханский, с. Туруханское, — 25 000.
Улетовский, с. Улеты, — 22 422.
Усольский, г. Усолье-Сибирское, — 42 936.
Усть-Карийский, с. Усть-Кара, — 15 580.
Усть-Кутский, с. Усть-Кут, — 11 720.
Усть-Удинский, с. Усть-Уда, — 16 599.
Уярский, пос. при ст. Клюквенная, Том. ж. д., — 30 212.
Хаоцайский, улус Угдан, — 2 152.
Хатанго-Анабарский, с. Носко, — 1 140.
Хилоко-Бурятский, улус Бада, — 3 663.
Хилокский, раб. пос. Хилок, — 8 246.
Черемховский, г. Черемхово, — 45 873.
Чернышевский, с. Утан, — 15 529.
Шилкинский, раб. пос. Шилка, — 21 206.
Шиткинский, с. Шиткинское, — 15 464.

Города.

Бодайбо — рц., 5 488 ч.
Верхнеудинск — рспц., Бур-Монг АССР, 28 918 ч.
Енисейск — рц., 5 957 ч.
Зима — рц., 8 051 ч.
Иркутск — крц., 98 764 ч.
Канск — рц., 19 188 ч.
Киренск-Сибирский — рц., 4 694 ч.
Красноярск — 72 261ч.
Нерчинск — рц., 6 699 ч.
Нижнеудинск — рц., 10 342 ч.
Петровск - Забайкальский — рц., 7 307 ч.
Сретенск — рц., 10 252 ч.
Троицкосавск — рц., Кяхт. р., Бур.-Монг. АССР, 9 585 ч.
Тулун — рц., 5 932 ч.
Усолье-Сибирское — рц., 7 824 ч.
Черемхово — рц., 8 973 ч.
Чита — 61 526 ч.

Рабочие поселки

Аксеново-Зиловское—Черныш. р., 2 033.
Артемовский — Бодайб. р., 3 104 ч.
Дровяная — Улетов. р., 1 791 ч.
Иланский — Канск. р., 6 869 ч.
Иннокентьевский — Ирк. р., 9 365 ч.
Мишелевский Завод—Усольск. р., 2 766 ч.
Мысовск — Кабанск. р., Бур.-Мон. АССР, 2 570 ч.
11 октября — Бодайб. р., 2 000 ч.
Оловянная — рц., 4 160 ч.
Памяти 13 борцов — Краснояр. р., 3 121 ч.
Северно-Енисейский — Енисейск р., 1 342 ч.
Слюдянка — рц., 5 099 ч.
Хилок — рц., 5 024 ч.
Черновские копи — Тит. р., 4 711 ч.
Шилка — рц., 3 773 ч.
Южно-Енисейский — Енисейск. р., 1 569 ч.

г. ИРКУТСК.

Административные, партийные, профессиональные и общественные учреждения и организации.

Краевой исполнительный комитет. — Уг. ул. Ленина и К. Маркса.

Краевое отдел. социального обеспечения — Крайсобес.

Краевое архивное бюро.

Палата мер и весов ЭКОСО РСФСР.

Краевой комитет ВКП(б). — 5-я Красноармейская ул., 2/28.

Краевой комитет ВЛКСМ. — 5-я Красноармейская ул., 2/28.

Краевой совет профессиональных союзов. — Дворец труда.

Краевое правление профсоюза рабочих деревообделочников. — Дворец труда.

Крайком профсоюза рабочих металлистов. — Дворец труда.

Крайком профсоюза рабочих химиков. Кол. чл. 3 745. — Дворец труда.

Фабком Всесоюзного профсоюза рабочих текстильщиков. Кол. чл. 239 (подчинен непосредственно ЦК союза текстилей). — Пимокатный завод.

Крайком профсоюза совторгслужащих. Кол. чл. 21 708. — Дворец труда.

Крайком профсоюза нарпит. Кол. чл. 11 441. — Дворец труда.

Крайкомвод. Кол. чл. 1 200.

О-во МОПР.

О-во Осоавиахим.

О-во Долой неграмотность.

О-во Автодор.

Крайправление ОДСК. Помещение агентства Совкино.

Кр. организация ОДР.

Вост.-сиб. отд-ние ВОГ (всесоюзное общество глухонемых). — Помещение крайсобес.

Краевое о-во СНАВ. В состав входят: о-ва: Иркутское, Енисейское, Киренское, Красноярское, Верхнеудинское.

Комитет союза эсперантистов. — Ул. Желябова, 20.

Кооперативные организации.

Краевой союз потребительских обществ. — Ул. Желябова, 3/5.

Краевой промысловый кооперативный союз «Востсибпромсоюз». — Ул. К. Маркса, 47.

Иркут. кооперативный строительный союз.

Иркут. многопромысловый союз. Кол. чл. 159 635.—Иркутское отд., 5.

Краевой «Колхозсоюз». Колхозцентра.

Краевой охотрыбаксоюз. Кол. чл. 159 635.

Краевой животноводческий союз «Крайживсоюз». «Животноводцентра».

Краевой льноводческий союз «Крайльноводсоюз».

Иркут. райсоюз с/х. производственных кооперативов «Райкоопсоюз». — Большая Блиновская ул., 4.

Иркут. ЦРК «Пролетарий». Кол. чл. 54 166. — Ул. Фур. и Вершининского, 24/43.

Промышленность, торговля и строительство.

Кр. упр-ние нефтью «Союзнефть».

Кр. упр-ние лесной пр-сти «Востсиблестрест» НКПС.

Востсиблестрест Союзлеспрома. — Ул. Горького, 7/44.

Кр. кожтрест. — Ул. Красной звезды, 8.

Иркут. отд-ние инженерного бюро ВЭО. — Ул. К. Маркса, 53.

Водосвет - трест. — Ул. Лассаля, 47/49.

Аг-во «Совкино» Союзкино.

Кр. представительство «Союзсоль».

Типография из-ва «Власть труда». Кол. р. 200, сл. 20. — Ул. К. Маркса, 19.

Иркут. коммунтрест. — Пер. Гершевича, 3.

Кожзавод № 1 Вост.-Сибир. крайкожтреста. Кол. раб. 408. — Ул. Крестьянина.

Депо треста «Госшвеймашина».— Ул. К. Маркса, 33

Тальцинский з-д Сиб. всекопромсоюза. П-во п/белого стекла, сорт. ламп и аптек. посуды.

Обувная ф-ка № 2 Вост.-Сиб. крайкожтреста. Кол. раб. 1 117. — Ул. Свердлова, 54/19.

1-й Иркут. пивоваренный завод Вост.-Сиб. сельпром. Кол. раб. 52, сл. 15. Пр-во пива и кваса. — Пред. Марата, ул. Баррикад, 53.

Иркут. металлический з-д им. В. В. Куйбышева Союззолота. П-во: машинных частей и оборудования для золото-пр-сти. — Ул. Октябрьской революции, 5.

Лесопильный Ангарский з-д Сиблестреста. Кол. раб. 460, сл. 25. **П-во распиловки древесины разных пород (сосны, березы, лиственн. и т. д.).** — Шишелевский остров.

Транспорт и связь.

Упр-ние речным флотом. Границы работы: Селенга, Байкал и Ангара.

Кр. к-ра «Союзтранса» НКПС. В ее ведении находятся к-ры: Верхнеудинская, Жигаловская, Иркутская, Качугская, Култукская, Троицко-Савская, Якутская.

Рай. к-ра Иркут. эксплоатационного участка Забайкальской ж. д.— Ст. Иркутск, Заб. ж. д.

Электростанции.

Электростанция Иркутского коммунтреста. Мощн. 1 500 кв. — Пер. Гереневича, 3.

Финансово-кредитные учреждения и Госстрах.

Кр. к-ра Госбанка.

Иркут. отд-ние Госбанка.

Лечебно-санитарные учреждения.

Санучасток, врач. амбулатор., аптека, зубкабинет и фельдшер. пункт Сибкрайводздравотдела. — 2-я Красноармейская ул., 4.

Одонтологическая клиника Иркут. мединститута и зубпротезная лаборатория при ней.

Культурно-просветительные учреждения.

Кр. гос. музей. Имеет отд.: историко-революционный этнографический, экономический, археологический, геологический, антирелигиозный, художественный, сельскохозяйственный и фото-лаборатория. — Почт. ящ. № 422.

Гор. центр. б-ка Гороно. Кол. томов свыше 100 000. — Ул. Свердлова, 45.

Гор. театр. — Ул. К. Маркса, 8.

Научные учреждения и общества.

Научно-исследовательский ин-т цветных металлов Гинцветмет—Сиб. отд-ние.

Сектора: геолого-разведческий, рудный, металлургии, золота, горнотехнический, цветных металлов и пробирно-аналитический. — Набережная р. Ангары, 38/11.

Иркутская сейсмическая станция 1-го класса—Академии наук СССР.— Б. Блиновская ул., 98.

Краевое географическое о-во (О-во изучения производ. сил Восточной Сибири), Кол. чл. 100. — Ул. К. Маркса, 2.

Студенческий научный кружок краеведения при Иркут. гос. университете. — Уг. ул. Желябова и Красной звезды, здан. у-та.

Учебные заведения.

Вост.-Сиб. ин-т. Фак-ты: пр сти, труда, обмена и распределения, финансовый. Кол. уч. 1 500. — Набережная, 36.

Иркут. ин-т НКЗдрава. Кол. уч. 687.

Коммунистический университет. Отд.: пропагандистское, партстроительства. Кол. уч. 98. — Ул. Ленина, 11/26.

Факультет Вост.-Сиб. крайздравотдела Кол. уч. 195. — Ул. К. Маркса, 5/73.

Вост.-Сиб. энергетический техн. Отд.: электротехническое, теплотехническое. Кол. уч. 270. — Ул. Красной звезды, 26/2.

Иркут. строительный техникум Стройоб'единения ВСНХ. Отд.: строительное, промстроительное. Кол. уч. 211.

Иркут. с.-х. техн. Всесоюзного об'единения советских мясных хозяйств «Скотовод». Отд.: полеводческое, зоотехническое и ветеринарное. Кол. уч. 940. — Ул. Баррикад, 44.

Иркут. лесной техн. Востсиблеса.

Иркут. медтехникум для народов Севера НКЗдрава РСФСР.

Иркут. мед. техникум НКЗдрава РСФСР. Отд.: акушерское, охраны материнства и младенчества, медицин. сестер, подготв. группа лабор. техников.

Вечерний техникум при Иркутском медтехникуме.

Иркут. техникум физкультуры НКЗдрава РСФСР.

Иркут. педагогический техн. Отд.: школьное и дошкольное. Кол. уч. 584. — Семинарская ул., 4/7.

Рабфак при Иркут. мединституте. Отд.: дневное и вечернее. Кол. уч. дн. 150, вч. 675.

БУРЯТ-МОНГОЛЬСКАЯ АССР.

Центр — г. Верхнеудинск, расст. от Москвы — 5 581 км. Площ. — 376 391 кв. км., аймаков (районов) — 16, сельсов. — 238, гор. — 2, раб. пос. — 1, нас. мест — 2.812. Населения по пер. 1926 г.: городского — 38 503 ч., в раб. пос. — 2 570 ч., сельского — 483 029 ч., всего — 524 102 ч. По исчислению на 1/IV — 1930 г. — 558 400 ч., плотность насел. (на 1 кв. км) — 1,5 ч.

Наименование районов, местонахождение исполкомов и кол. насел по переп. 1926 г.

Агинский, с. Агинское, — 36 060.

Аларский, с. Кутулик, — 42 216.

Баргузинский, с. Баргузин, — 29 665.

Баунтовский, прииск Воскресенский, — 1 767.

Боханский, с. Бохан, — 28 060.

Верхнеудинск, г. Верхнеудинск, — 58 981.

Еравинский, с. Сосново-Озерное, — 11 832.

Закаменский, с. Цакир, — 18 325.

Кабанский, с Кабанск, — 36 990.

Кяхтинский, г. Троицкосавск, — 40 866.

Мухоршибирский, с. Мухоршибирь, — 33 390.

Северо-Байкальский, п. Чичевка, — 2 644.

Селенгинский, с. Томча, — 50 595.

Тункинский, с. Кырен, — 26 546.

Хоринский, с. Додо-Аниноское, — 27 665.

Эхирит-Булагатский, с. Усть-Орда, — 37 427.

Города.

Верхнеудинск — респ. ц. 28 918 ч.

Троицкосавск — р. ц. Кяхт р. 9 585 ч.

Рабочие поселки.

Мысовск, Кабанск. р. 2 570 ч.

г. ВЕРХНЕУДИНСК.

Административные, партийные, профессиональные и общественные учреждения и организации.

Центральный исполнительный комитет. — Городская пл. Дом Советов.

Комиссии и Комитеты при ЦИК'е.

Центр. комиссия содействия госкредиту и сберегательному делу.

Центральная избирательная комиссия по выборам советов.

Центральная детская комиссия.

Центральная комиссия по обслуживанию нацменьшинств.

Междуведомственная правитель-

ственная комиссия по устройству на работу комсостава, запаса и ликвидации безработицы среди его.

Центральная особая комиссия по ликвидации неграмотности.

Высший совет физической культуры.

Центральная комиссия помощи раненым и больным красноармейцам.

Центральный комитет улучшения труда и быта трудящихся женщин.

Центральный совет дома крестьянина.

Центральная комиссия по созданию фонда имени т. Ленина В. И.

Уполномоченный комитета Севера при ВЦИК.

Совет народных комиссаров (Совнарком). — Городская пл. Дом советов.

Центральный совет народного хозяйства. — Городская пл., Дом советов.

Народный комиссариат торговли.

Народный комиссариат труда.

Народный комиссариат земледелия. — Ленинская ул., 16.

Народный комиссариат просвещения. — Сталинская ул., 29.

Народный комиссариат здравоохранения.

Упр-ние по социальному обеспечению Бурят-Монгольской АССР.— Свердловская ул., 30.

Государственная плановая комиссия Бурят-Монгольской АССР. — Коммунальная ул., 33.

Прокуратура Бурят-Монгольской АССР. — Центросоюзная ул., 13.

Гос. нотариальная к-ра. — Центросоюзная ул., 13.

Бурят-Монгольская к-ра Госбанка. — Ленинская ул., 28.

Бурят-Монгольский комитет ВКП(б). — Ленинская ул., 12.

Бурят-Монгольск. комитет ВЛКСМ. — Ленинская ул., 12.

Бурпрофсовет. — Дворец труда.

Комитет профсоюза СХЛР. Кол. чл. — 4 674 ч. — Дворец труда.

Комитет МОПР. Кол. чл. — 16 000 чел. — Дворец труда.

Организация ОДР. — Городская пл., здание ЦИК'а СНК.

ОДСК. — Ул. Юного Коммунара, Контора Союзкино.

О-во «Долой неграмотность».

Кооперативные организации.

Бурят-Монгольский союз потреб. о-в — Буркоопсоюз.

Бурят-Монгольский многопромысловый союз.

Бурят-Монгольский союз охотников и рыбаков «Буррыбак» Охотсоюз. Кол. чел. — 9 150.

Промышленность, торговля и строительство.

Бургосторг.

Заготовительное экспортное, импортное и торг. акц. о-во «ГАС».

«Бурмедторг»—торговля медицинским имуществом — Ленинская ул., 29.

Об'единение предприятий коллективов безработных при комитете биржи труда. Пр-во роговых гребней, пуговиц, чулок, чемоданов, столярных изделий и слесарно-механических работ. — М. Гостиный ряд.

Гос. строительный трест. Производит строительные работы.

Депо треста Госшвеймашина. — Коммунистическая ул., 56.

Верхнеудинский стекольный з-д. Пр-во бутылок.

Верхнеудинские мастерские. Пр-во чугунных имедных частей для машин. Кол. раб. 58. — Уг. Ленинской и Свердловской ул., 10.

Лесопильный з-д Бурлестреста. Кол. раб. 200. Пр-во экспортного леса.

Транспорт и связь.

Главный почтамт.—Уг. Почтамтской и Лебедевской ул.

Электрические станции.

Электростанция Коммунотдела.

Финансово-кредитные учреждения и Госстрах.

К-ра госбанка. В ведении Вост.-Сиб. края. — Ленинская ул., 28.

Лечебно-санитарные учреждения.

Областная б-ца. Кол. коек 210.

Городская заразная б-ца. Кол. коек 45 и туберкулезное отд. Кол. коек 15.

Б-ца ЦИТД. Кол. коек 20.

Психоколония. Кол. коек 35.

Саучасток, врач-амбулатория, зубкабинет Райводсибкрайздрава.

Печать.

Газета «БМПравда», орг. Буробл-кома ВКП(б), Бурцика и Бурпроф-совета.

Бурято-Монгольское гос. из-во.— Ленинская ул., соб. дом.

Научные учреждения и общества.

Бурят-Монгольский гос. институт культуры бурят-монг. ЦИК'а. — Уг. Ленинской и Коммунальной, 27.

Оргбюро «Техмасс».—Дворец труда, Бурпрофсовет.

Учебные заведения.

Медтехникум Бурят-Монгольской АССР. НКЗдрава РСФСР.

Бурят-Монгольский пед.-техникум им. Ленина.

Отд.: школьное и дошкольное. Кол .уч. 320 ч. — Рабочая ул., 20.

Гостиницы.

Г-ца «Централь», 11 номеров от 2 р. до 4 р. 50 к. в сутки. — Уг. Ленинской и Иркутской ул., 27.

Г-ца «Восток», 8 номеров от 2 р. 50 к. до 3 р. 50 к. в сутки.—Советская ул., 29.

Г-ца «Метрополь», 11 номеров от 1 р. 50 к. до 4 р. 50 к. в сутки.— Монгольская ул., 1/25.

Центр. дом крестьянина. — Ул. Юный Коммунар, 24/44.

ДАЛЬНЕ-ВОСТОЧНЫЙ КРАЙ.

Центр — г. Хабаровск, расст. от Москвы — 8 461 км. Площ. — 2 333 537 кв. км., округов — 2, районов — 52, сельсов. — 1 429, гор. — 13, раб. пос. — 12, пр. нас. мест — 5 716. Населения по пер. 1926 г.: городск. — 308 365 ч., в раб. пос. — 26 029 ч., сельск. — 957 456 ч., всего — 1 291 850 ч. По исчислению на 1/IV—1930 г. — 1 510 000, плотн. насел. (на 1 кв. км.) — 0,6 ч.

Наименование районов, местонахождение исполкомов и кол. насел. по перепи. 1926 г.

Александровский.
г. Александровка, — 52 111.
Амуро-Зейский, с. Сергеевка, — 21 689.
Биро-Биджанский, с. Тихонькая, — 18 655.
Больше-Михайловский, с. Богородское, — 6 154.
Гродековский, с. Гродеково, — 22 213.
Завитинский, п. Завитая, — 29 206.
Зейский, г. Зея, — 8 321.
Ивановский (бывш. Амур. окр.), с. Ивановка. — 41 581.
Ивановский (бывш. Владивост. окр.), с. Ивановка, — 20 216.
Калининский, г. Иман, — 48 699
Кербинский, п. Керби, — 2 017.
Ленинский, с. Вяземское, — 22 758.
Мазановский, с. Мазаново, — 15 245.
Михайловский (быв. Амур. окр.). с. Михайловка, — 23 367.
Михайловский (бывш. Владивост. окр.), с. Михайловка, — 30 657.
Могочинский, п. Могоча, — 11 750.
Некрасовский, г. Хабаровск, — 44 002.
Нижне-Тамбовский, с. Нижне-Тамбовское, — 6 602.
Николаевский, г. Николаевск-на-Амуре, — 8 139.
Ольгинский, п. Ольга, — 17 775.
Ольский, пост Ола, — 2 750.
Охотский, с. Охотск, — 3 466.
Покровский, с. Покровка, — 24 540.
Посьетский, с. Новокиевское, — 42 482.
Рухловский, г. Рухлово, — 12 852.
Свободненский, г. Свободный, — 32 390.
Селемджинско - Буреинский, п. Экимчан, — 3 098.
Советский, раб. пос. Советская Гавань, — 10 034.
Спасский, г. Спасск-Дальний, — 29 746.
Суйфунский, г. Никольск-Уссурийский, — 42 716.
Сучанский, раб. пос. Сучанский рудник, — 37 795.
Тамбовский, с. Тамбовка, — 52 567.
Тугур-Чумиканский, с. Чумикан, — 1 151.
Тыгдинский, п. Тыгда, — 9 783.
Ханкайский, с. Камен.-Рыболов, — 25 493.
Хингано-Архаринский, с. Архара, — 24 561.
Черниговский, с. Черниговка, — 23 028.
Шкотовский, с. Шкотово, — 32 869.
Шмаковский, с. Успенка, — 32 461.
Яковлевский, с. Яковлевка, — 21 193.

1. КАМЧАТСКИЙ ОКРУГ.

Центр. — г. Петропавловск-Камчатский, раст. от кр. центра — 1 815 км. Площадь—1 024 630 кв. км. Районов — 8, сельсоветов — 130, городов — 1, рабочих поселков — нет, проч. населенных мест — 328. Населения по переписи 1926 г.: городского — 1 691 чел., в рабочих поселках—1 054, сельского—33 267 чел., всего — 34 958 чел.

Наименование районов, местонахождение исполкомов и кол. насел. по переп. 1926 г.

Анадырский, пост Ново-Маринский, — 6 223.
Большерецкий, с. Усть-Большерецк, — 2 435.
Карагинский, с. Тиличики,— 3 262.
Пенжинский, с. Каменское,— 5 985.
Петропавловский, г. Петропавловск — Камчатский, — 2 462.
Тигильский, с. Тигиль, — 3 627.
Усть-Камчатский, с. Усть-Камчатское, — 3095.
Чукотский, пост Уэллен, — 6 178.

2. САХАЛИНСКИЙ ОКРУГ

Центр — г. Александровск-Сахалинский, расст. от кр. центра — 1 438 км. Площадь — 37 988 кв. км. Районов — 4, сельсоветов — 33, городов — 1, рабочих поселков — 3, прочих населенн. мест — 143. Населения (по переписи 1926 г.): городского — 2 748 чел., в рабочих поселках — 1 054 ч., сельского — 8 057 ч., всего — 11 859 чел.

Наименование районов, местонахождение исполкомов и кол. насел. по переп. 1926 г.

Александровский, г. Александровск-Сахалинский, — 1 479.
Охинский, раб. пос. Оха, — 630.
Рыбновский, с. Верещагино, — 2 063.
Рыковский, с. Рыковское, — 3 885.

Города.

Александровка — рц., 7 852 ч.
Александровск — Сахалинский — окрц. 2 748 ч.
Благовещенск — 61 205 ч.
Владивосток — 107 980 ч.
Зея — рц., 4 342 ч.
Иман — ц. Калин. р., 4 914 ч.
Николаевск-на-Амуре—рц., 7 582 ч.
Николаевск-Уссурийский—35 344 ч.
Петропавловск-Камчатский—окрц. 1 691 ч.
Рухлово — рц., 3 344 ч.
Свободный — рц., 10 245 ч.
Спасск-Дальний — ц. Спасс. р. 11 414 ч.
Хабаровск — крц., 49 704 ч. (65 000 ч. на 1/I-30 г.).

Рабочие поселки.

Артем — Шкот. р., 4 997 ч.
Бира — Хинг-Архар. р., 2 093 ч.
Бурея — Завит. р., 1 548 ч.
Дуэ — Алексан. р., 516 ч.
Кивдинские копи — Завит. р., 1 028 ч.
Облучье — Хинг-Архар. р., 2 722 ч. двор, 1.
Октябрьский — 600 ч.
Оха — рц., 538 ч.
Советская Гавань — рц., 169 ч.
Сучанский рудник — ц. Сучан. р., 6 869 ч.
Тетюхе — Ольг. р., 2 249 ч.
Шимановская-Свободн. р., 2 700 ч.

г. ХАБАРОВСК.

Административные, партийные, профессиональные и общественные учреждения и организации.

Крайисполком. — Ул. К. Маркса, 27.

Крайотдел народного образования.

Крайотдел Здравоохранения.—Ул. К. Маркса, дом Советов.

Далькрайсовнархоз.—Ул. К. Маркса, дом Советов.

Краевое Земельное Упр-ние. — Ул. К. Маркса, дом Советов.

Краевой отдел труда. — Дворец труда.

Краевой отдел социального обеспечения.

Краевой отдел торговли (Крайторготдел).—Ул. К. Маркса, 16.

Краевая плановая комиссия.

Краевой суд.—Калининская ул., 23.

Краевое административное упрние.

Государственная нотариальная контора.—Ул. К. Маркса, 46.

Хабаровское Дальне-восточное отделение палаты мер и стандартов ЭКОСО РСФСР.—Вокзальная, 67.

Краевой дом заключения. — Ул. Знаменщиков.

Краевое отделение гостаможенного упр-ния.

Хабаровский таможенный надзор.

Краевой комитет ВКП(б).

Краевой комитет ВЛКСМ.—Ул. К. Маркса, 24.

Краевой совет профессиональных союзов «Далькрайсовпроф». — Ул Шевченко, Дворец труда.

Краевые отделы профсоюзов.

Горнорабочих.

Деревообделочников. Кол. чл. 7 348.

Кожевников. Кол. чл. 1 705.

Коммунальников. Кол. чл. 3 445.

Медсантруд. Кол. чл. 7 878.

Металлистов. Кол. чл. 5 689.

Нарпит. Кол. чл. 843. — ул. Шевченко, Дворец труда.

Пищевиков. Кол. чл. 5 898.

Полиграф. пр-ва. Кол. чл. 1 467.

Краевой совет с-за воинств. безбожников. Кол. чл. 67 000. — Ул. К Маркса, Дом советов.

Краевое о-во СНАВ. Об'единяет о-ва в г.г. Хабаровске, Благовещенске, Николаевске-на-Амуре, Владивостоке, Александровске-на-Сахалине.

О-во Долой неграмотность. — Ул. К. Маркса, Дом советов

О-во Осоавиахим. — Здан. ДКИК.

Комитет союза эсперантистов СССР.

Краевая организация ОДР.— Лисуновская ул., 54.

Краевое бюро ОДСК.—Далькрайсоюз, к/инструктору.

Кооперативные организации.

Краевой союз потрб. о-в (Дальпромсоюз).

Крайсадогородсоюз.

Краевой промысловой с-з.

Хабаровский горпромсоюз.

Краевое отделен. Всекохотсоюза «Дальохотсоюз». Кол. чл. 48 968.

Промышленность, торговля и строительство.

Трест Дальлеспром Союзлеса. — Уг. ул. К. Маркса и Хабаровской, 40.

Зернотрест.— Крайземуправление.

Краевое отделение Всесоюзного а/о «Сельхозснабжение». Производ. снабжение гос. и колхозн. секторов сельского хозяйства средствами прва. — Ул. К. Маркса, 26. Дальсельсклад.

Краевое уп-ние аптечными предприятиями Далькрайздрава «Дальаптекоуправление». — Ул. Дзержинского, 84, Главная контора.

Трест Хабаровских коммунальных предприятий.—Ул. К. Маркса, 33.

Лесозавод № 7 Дальлеспрома. Кол. раб. 121, сл. 15. — Кашининская ул., 125.

Лесозавод № 9 Дальсельпрома Кол. раб. 112, сл. 23. — Дзержинская ул., 1.

Мех. з-д «Дальмаш». Кол. раб. 500, сл. 72. Пр-во тракторных и приводных молотилок.

Хабаровск. з-д НКТорга РСФСР. Пр-во молотилок.

Хабаровская ф-ка «Дальгосшвей». —Ул. 8-го марта, 8-б.

З-д центроспирта. Кол. раб. 37, сл. 32. Пр-во вина и спирта. — Уг. ул. К. Маркса и Тургеневской, 10/45.

Госзавод № 4 «Дальсельпрома». Кол. раб. 73, сл. 18. Пр-во спирта. — Пос. Госвинзавода № 4.

Типография № 2 акц. о-ва «Книжное дело». Кол. раб. 450, сл. 30. — Ул. Льва Толстого, 45.

Типография краевого управления связи. Кол. раб. 18, сл. 2. — Пушкинская ул., 25.

Транспорт и связь.

Телефонная, телеграфн. и радиостанции, мощн. 40 кв. и 20 кв., НКПиТ.—Пл. Свободы, уг. Пушкинской ул.

Дирекция Уссурийской ж. д. В непосредственном подчинении эксплоатац. р-ны: Бокаревский, Хабаровский и Никольско-Уссурийский. —Ул. Серышева.

Амурское упр-ние речного флота. Границы работы: Амур от истока до устья.

Краевая к-ра Союзтранса НКПС. —Ул. К. Маркса.

К-ры, входящие в краевую: Благовещенская, Большая Неверская, Борзская, Никольск-Уссурийская, Петровско-Забайкальская, Свободненская, Спасская, Сретенская, Тыгдская, Хабаровская, Чигинская.

Электростанции.

Электростанция механического и с.-х. з-да «Дальсельмаш» краевого совнархоза. Мощн. 370 кв.

Электростанция Коммунтреста. — Набережная р. Амур против ул. К. Маркса.

Финансово-кредитные учреждения и Госстрах.

Краевая контора Госбанка. — Ул. К. Маркса.

Лечебно-санитарные учреждения.

Здравотдел Уссурийской ж. д.

Уполномоченный УПС НКЗ по Дальнему Востоку.

Хабаровская гор. б-ца Горкомхоза.

Хабаровская переселенческая б-ца Наркомздрава.

Культурно-просветительные учреждения.

Хабаровский гос. краевой музей. Отд.: геологии, ботаники, зоологии, археологии, этнографии, туземн. племен и художественный. — Ул. Шевченко, 15.

Краевой штаб по худож. обслуж. массовых кампаний центр. дома самодеятельности искусства им. Крупской «ДИСК».

Печать.

Журнал «Дальневосточный колхозник». — Ул. Фрунзе, 67.

«Рабселькор Дальнего Востока» изд. ред. «ТОЗ». — Калининская, 65.

«Тихоокеанская» газета Тир. 25 000 экз.

Газета «Звезда».

Газета «Тревога». Тираж 3 000 экз.

Из-во «Авангард» и «Рабочий путь». Газ. издаются крайкомом ВКП(б). — Ул. Шевченко, 24.

Изд. «Энциклопедия Дальне-Восточного края». — Уг. ул. К. Маркса и Фрунзе, дом Далькрайкома ВКП(б).

Научные учреждения и общества.

Краевой комитет «Техмасс».

Учебные заведения.

Хабаровский мед. ин-т НКЗдрава. Ин-т социалистического с.-х.

Политехникум путей сообщения Уссур. ж. д. Отд.: механическое, электротехническое, строительное и эксплоатационное. Кол. уч. 548 ч. — Ул. К. Маркса, 91.

Хабаровский медтехникум НКЗдрава. Отд.: акушерское, охраны материнства и младенчества.

Хабаровский строительный техникум Стройоб'единения ВСНХ. Отд. строительное. Кол. уч. 320 ч. в том числе на веч. отд. 40 ч.

Рабфак при Хабаровском мединституте. Отд. днев. и веч. Кол. уч. дн. 50 ч., веч. 450 ч.

Политехникум связи НКПиТ. Кол уч. 250 ч. Срок обучения 3 г.

Хабаров. техникум пушного звероводства и кролиководства. Отд. пушного звероводства и кролиководства. Кол. уч. 80 ч. — Ул. Занарина, 3.

Гостиницы.

Хабаровский дом крестьянина на 29 мест. — Милицейская ул., 17.

ЗАПАДНАЯ ОБЛАСТЬ *)

Центр — г. Смоленск, расст. от Москвы — 419 км. Площ. 163 827 кв. км., районов — 112, сельсов. — 3 432, гор. — 45, раб. пос. 19, пр. нас. мест — 53 716. Населения по пер. 1926 г.: городск. — 556 661 ч., в раб. пос.—74 894 ч., сельск.—5 915 466 ч., всего — 6 547 021 ч. По исчислению на 1/IV — 1930 г. — 6 778 400 ч. плотность насел. (на 1 кв. км.) — 41,4 ч.

Наименование районов, местонахождение исполкомов и колич. насел. по переп. 1926 г.

Барятинский, пос. при ст. Барятинская, Ряз-Ур. ж. д. — 47 984.
Батуринский, с. Батурино, — 36 763.

Бельский, г. Белый, — 49 872.
Брасовский, с. Брасово, — 54 699.
Брянский, г. Брянск, — 59 100.
Бухаринаский, раб. пос. Кондрово,— 38 598.
Велижский, г. Велиж, — 90 900.
Великолуцкий, г. Великие Луки,— 99 200.

Воскресенский, с. Воскресенское, — 45 350.
Всходский, с. Всходы, — 36 049.
Выгоничский, пос. при ст. Выгоничи, Зап. ж. д., — 36 153.
Вяземский, г. Вязьма, — 89 545.
Гжатский, г. Гжатск, — 73 884.
Глинковский, пос. при ст. Глинка, Ряз.-Ур. ж.-д., — 48 113.

Гордеевский, с. Гордеево,—50 627.
Гриневский, г. Смоленск [1]), — 70 320.

Демидовский, г. Демидов,—94 560.
Дорогобужский, г. Дорогобуж, — 57 775.

Дубровский, пос. при ст. Дубровка, М.-Б.-Б. ж.-д., — 48 299.
Думиничский, раб. пос. Думиничский завод, — 37 977.
Духовщинский, г. Духовщина, — 51 582.

Дятьковский, раб. пос. Дятьково, — 36 798.
Екимовичский, с. Крестцы, — 49 678.

Ельнинский, г. Ельня, — 56 533.
Ельцовский, с. Ельцы, — 41 417.
Ершичский, с. Ершичи, — 39 390.
Жиздринский, г. Жиздра,— 44 882.
Жирятинский, с. Жирятино, — 37 337.
Жуковский, пос. при ст. Жуковка, М.-Б.-Б. ж. д., — 34 378.

Знаменский, с. Знаменка,— 49 748.
Зубцовский, г. Зубцов, — 34 361.
Идрицкий, с. Идрица, — 36 914.
Издешковский, пос. при ст. Издешково, М.-Б.-Б. ж. д., — 65 130.
Износковский, пос. при ст. Износки, Сызр.-Вяз. ж. д., — 42 096.
Ильинский, с. Ильино, — 38 730.
Каменский, раб. пос. Кувшиново, — 32 000.

Карачевский, г. Карачев, — 53 656.
Кардымовский, г. Смоленск, — 61 703.
Кармановский, с. Карманово, — 35 462.

Каспляиский, с. Каспля, — 48 390.
Катынский, г. Смоленск [2]) — 51 930.
Клетнянский, с. Клетня [3]) — 53 600.
Климовский, с. Климово, — 43 517.
Клинцовский, г. Клинцы,— 60 948.
Козельский, г. Козельск, — 50 082.

*) Постановлением ВЦИК от 20/XI ликвидированы районы: Гриневский, Кардымовский, и Катынский и вновь образован Смоленский р-н с центром в г. Смоленске.

[1]) Поповка по сообщ. РАО.
[2]) ст. Гнездовод по сообщ. РАО.
[3]) пос. Людинка „ „ „

Комаричский, с. Комаричи, — 61 936.
Краснинский, с. Красное, — 59 536.
Красногорский, с. Красная Гора, — 60 926.
Куньинский, с. Кунья, — 44 644.
Ленинский, пос. при ст. Андреаполь, Окт. ж. д., — 36 800.
Локнянский, с. Локня, — 45 100.
Луковниковский, с. Луковниково, — 44 710.
Людиновский, раб. пос. Людиново, — 28 422.
Мглинский, г. Мглин, — 64 667.
Медынский, г. Медынь, — 40 046.
Мещовский, г. Мещовск, — 62 630.
Мокровский, с. Мокрое, — 42 308.
Молодотудский, с. Молодой Туд, — 41 784.
Монастырщинский, с. Монастырщина, — 77 984.
Мосальский, г. Мосальск, — 63 889.
Навлинский, пос. при ст. Навля, М.-К.-В. ж. д., — 54 006.
Насвинский, с. Насва, — 45 400.
Невельский, г. Невель, — 66 000.
Нелидовский, пос. при ст. Нелидово, М.-Б.-Б. ж. д., — 30 758.
Новодугинский, пос. при ст. Новодугинская, М.-Б.-Б. ж. д., — 48 294.
Новозыбковский, г. Новозыбков, — 57 300.
Новосокольницкий, г. Новосокольники, — 37 690.
Октябрьский, раб. пос. Западная Двина, — 36 723.
Оленинский, пос. при ст. Оленино, М.-Б.-Б. ж. д., — 55 576.
Осташковский, г. Осташков, — 60 163.
Павлиновский, пос. при ст. Павлиново, Ряз.-Ур. ж. д., — 48 723.
Пануровский, с. Пануровка [1]), — 40 590.
Пеновский, раб. пос. Пено, — 26 688.
Песочинский, раб. пос. Песочня, — 35 455.
Плохинский, с. Плохино, — св. н.
Погореловский, с. Погорелое Городище, — 70 400.
Погарский, с. Погар, — 50 978.
Почепский, г. Почеп, — 68 622.
Починковский, г. Починок, — 64 952.
Пречистенский, с. Пречистое, — 66 600.
Пустошинский, г. Пустошка, — 73 000.
Ржевский, г. Ржев, — 68 558.
Рогнединский с. Рогнедино, — 49 012.
Рославльский, г. Рославль, — 62 390.
Руднянский, г. Рудня, — 60 320.
Сафоновский, пос. при ст. Дорогобуж, М.-Б.-Б. ж.-д., — 48 353.
Себежский, г. Себеж., — 47 189.
Севский, г. Севск, — 61 014.
Селижаровский, с. Селижарово, — 49 136.
Спас-Деменский, г. Спас-Деменск, — 52 879.
Старицкий, г. Старица, — 50 803.
Стародубский, г. Стародуб, — 55 160.
Стодолищенский, пос. при ст. Стодолоще, М.-Б.-Б. ж.-д., — 49 519.
Суземский, с. Суземка, — 46 767.
Суражский, г. Сураж, — 48 789.
Сухиничский, г. Сухиничи, — 59 671.
Сычевский, г. Сычевка, — 56 792.
Темкинский, пос. при ст. Темкино, Сызр.-Вяз. ж.-д., — 47 174.
Торопецкий, г. Торопец, — св. н.
Трубчевский, г. Трубчевск, — 70 415.
Унечский, раб. пос. Унеча, — 48 975.
Усвятский, с. Усвят, — св. н.
Хвастовичский, с. Хвастовичи, — 62 566.
Хиславичский, с. Хиславичи, — 51 509.
Холм-Жирковский, с. Холм-Жирковский, — 39 489.
Холмский, г. Холм, — 53 600.
Хотынецкий, с. Хотынец, — 35 029.
Чуровичский, с. Чуровичи, — 49 349.
Шаблыкинский, с. Шаблыкино, — 44 314.
Шумячский, с. Шумячи, — 56 869.
Юхновский, г. Юхнов, — 62 225.
Ярцевский, г. Ярцево, — 63 522.

[1]) пос. Воронок по сообщ. РАО

Города.

Бежица — 31 762 ч.
Белый — рц., 6 882 ч.
Брянск — 47 703 ч.
Велиж — рц., 10 510 ч.
Великие Луки — рц., 20 771 ч.
Вязьма — рц., 20 814 ч.
Гжатск — рц., 8 669 ч.
Демидов — рц., 6 353 ч.
Дорогобуж — рц., 7 850 ч.
Духовщина — рц., 2 906 ч.
Ельня — рц., 4 458 ч.
Жиздра — рц., 9 371 ч.
Злынка — Новозыб. рц., 6 444 ч.
Зубцов — рц., 3 660 ч.
Карачев — рц., 13 065.
Клинцы — рц., 22 286 ч.
Козельск — рц., 5 707 ч.
Мглин — рц., 6 493 ч.
Медынь — рц., 5 399 ч.
Мещовск — рц., 2 724 ч.
Мосальск — рц., 2306 ч.
Невель — рц., 12 923 ч.
Новозыбков — рц., 21 505 ч.
Ново-Сокольники — рц., 4 676 ч.
Осташков — рц., 12 895 ч.
Почеп — рц., 13 334 ч.
Починок — рц., 1 356 ч.
Пустошка — рц., 1 643 ч.
Ржев — рц., 32 810 ч.
Рославль — рц., 25 992 ч.
Рудня — рц., 3 554 ч.
Себеж — рц., 5 753 ч.
Севск — рц., 8 563 ч.
Смоленск — обц., 78 520 ч. (89 239 ч. на 1/I—1930 г.).
Спас-Деменск — рц., 1 730 ч.
Старица — рц., 3 916 ч.
Стародуб — рц., 12 486 ч.
Сураж — рц., 5 778 ч.
Сухиничи — рц., 7 357 ч.
Сычевка — рц., 7 646 ч.
Торопец — рц., 10 733 ч.
Трубчевск — рц., 11 090 ч.
Холм — рц., 5 533 ч.
Юхнов — рц., 2 032 ч.
Ярцево — рц., 18 703 ч.

Рабочие поселки.

Бытошь, Дят. р., 4 875 ч.
Дудоровский завод — Хваст. р., 1 275 ч.
Думиничский завод — рц., 1 483 ч.
Дятьково — рц., 8 037 ч.
Западная Двина — ц. Окт. р., 2 029 ч.
Ивот — Дят. р., 3 696 ч.
Кондрово — ц. Бухар. р., 3 144 ч.
Кувшиново — ц. Камен. р., 4 100 ч.
Людиново — рц., 9 936 ч.
Мятлево — Бухар. р., 1 286 ч.
Пено — рц., 2 563 ч.
Песочня — рц., 7 660 ч.
Полотняный завод — Бухар. р. 4 082 ч.
Старь — Дят. р., 2 980 ч.
Сукремль — Дят. р., 2 306 ч.
Троицкое — Бухар. р., 2 293 ч.
Унеча — рц., 4 625 ч.
Урицкий — Бр. р., 6 320 ч.
Цементный завод — Дят. р., 2 204

г. СМОЛЕНСК.

Административные, партийные, профессиональные и общественные учреждения и организации.

Областной исполнительный комитет советов. — Пролетарская ул., 4.

Отдел труда области, — Ленинская ул., 3.

Обл. рабоче-крестьянская инспекция. — Б. Пролетарская ул., 19 Зап. обкома.

Обл. земельное управление.—Социалистическая ул., 4.

Обл. суд. — Уг. Ленинской и Б. Советской ул., 22/2.

Обл. отдел народного образования. — Б. Советская ул. 43.

Обл. отдел здравоохранения. — Б. Советская ул., 18.

Обл. комитет ВКП(б). — Ул. Октябрьской революции, 9/19.

Обл. комитет ВЛКСМ.

Обл. совет профессиональных союзов. — Ленинская ул., 3, Дворец труда.

Областные отделы профсоюзов.

Кожевников. Кол. чл. 3 654. — Ленинская ул., Дворец труда, комн. 6.
Полиграф. п-ва. — Ленинская ул., Дворец труда.
Бумажников. Кол. чл. 6 618. — Ленинская ул., Дворец труда.
Горнорабочих. — Ленинская ул., Дворец труда.
Деревообделочников. — Ленинская ул., Дворец труда.
Коммунальников. Кол. чл. 4 519 — Пушкинская ул.
«Медсантруд». Кол. чл. 15 189. — Пушкинская ул.
«Нарпит». Кол. чл. 7 037.
Пищевиков. Кол. чл. 6 477. — Ленинская ул., Дворец труда.
Текстильщиков. Кол. чл. 17 598. — Советская ул., 5, Дворец труда.
Рабпрос. Кол. чл. 28 241 ч.
Совторгслужащих. Кол. чл. 34 596.
Транс. рабочих. Кол. чл. 3 542. — Ленинская ул., Дворец труда.
Обл. бюро инж. тех. секций профсоюза строителей.—Ленинская ул., Дворец труда, комн. 3.
О-во Автодор.
О-во МОПР.
О-во долой неграмотность.
О-во Осоавиахима.
Зап. отд-ние ВОГ. — Советская ул., 20.
Смоленский комитет союза эсперантистов. — Почтовый ящик, 72.
Обл. организация ОДР.
Смоленское оргбюро ОДСК.— Помещ.отд. Союзкино.
ОЗЕТ. — Здание Горсовета.

Кооперативные организации.

Обл. союз потреб. о-в. — «Облпотребсоюз».
Обл. животноводсоюз. — «Запживотноводсоюз».
Обл. льноконоплеводсоюз с.-х. кооперации.— Ул. Ленина, 9/1 Льноконоплеводсоюз.
Обл. промысловый союз «Запоблпромсоюз».
Обл. промысловый союз охотников. Кол. чл. 36 868. — «Облохотсоюз».
Обл. союз картофельной и плодоовощной с.-х. кооперации, — «Садоогородсоюз».
Обл. «Колхозсоюз». Колхозсоюз.

Промышленность, торговля и строительство.

Обл. Лесотрест «Союзлеспром». «Западолес».
Отдел лесоснаба при тресте «Западолес».
Обл. кожевенный трест. — «Западооблкожтрест».
Гострест швейной пр-сти «Госшвейпром». — Нижне-Базарная пл., 2/20.
Обл. аптекоуправление. — Ленинская ул., 4.
Обл. торфоуправление Союзторфа. — Б. Советская ул., 22.
Районное упр-ние Союзнефти. — Б. Советская ул., 26.
Отд-ние акц. о-ва «Коммунснаб». — Нижне-Базарная площ., 26.
Обл. спичечный трест Запобл. СНХ.
Упр-ние стекольной пр-сти «Запстекло». Запобл. СНХ. — Советская ул., 69.
Отделение Всесоюзного акц. о-ва «Оргстрой».
Депо треста Госшвеймашина. — Б. Советская ул. 9/2.
Конопляная и льняная ф-ка «Запмасло-треста». — Б. Пролетарская ул, 4.
Винокуренный завод Центроспирттреста. Кол. раб. 92, сл. 23. — Воронков пер., 1.
Смоленский льнозавод Льнопенькопрома. — Пос. Серебрянка.
Кожзавод им. т. Томского Запоблкожтреста. Кол. раб. 124 — 2-я Рыбацкая, 22.
Кирпичный Смоленский з-д № 1/2 Запстройоб'единения.
Гос. з-д сельпромоб'единения. Кол раб. 238, сл. 25. — П-во пива и разные воды. — Заводская ул., 2/1.

Транспорт и связь.

Центральный почтамт. — Почтамтская ул., 7.

Центральный телеграф. — Почтамтская ул., 6-а.

Смоленская широковещательная радиостанция НКПиТ. — Красный городок, 22.

Обл. к-ра. «Союзтранса». К-ры, входящие в состав области: Белая, Болвская, Брянская, Велико-Луцкая, Вяземская, Гжатская, Дятьковская, Ельнская, Зубцовская, Клинцовская, Осташковская, Ржевская, Рославльская, Смоленская, Старицкая. — Ст. Ленинградская, 1.

Электростанции.

Центральная электростанция им. Кржижановского.

Финансово-кредитные учреждения.

Обл. к-ра Госбанка. — Социалистическая ул., 1/7.

Смоленский коммунальный ломбард. — Б. Пролетарская ул., 11.

Лечебно-санитарные учреждения.

Терапевтическая (пропедевт.) клиника медицинского ин-та. — 2-я Советская больница.

1-ая Обл. Сов. б-ца.

2-ая Обл. Сов. б-ца.

Клиника кожных и венер. болезней Смоленского мед. ин-та

Культурно-просветительные организации.

Картинная галлерея. — Соборный двор, 4.

Гигиенический музей. — М. Пролетарская ул.

Гор. музей. — Б. Советская ул.

Смоленский музей прикладных и декоративных искусств им. Крупской. — Тенишевская ул.

Гор. театр. — Ленинская ул., Дома советов.

Упр-ние зрелищными пред-ми Смол. горсовета (гортеатр, 3 кино театра, цирк, передвижной рабочий театр и крестьянский передвижн. театр). — Б. Советская ул.

Б-ка Смоленского гос. пед. ин-та (бывш. б-ка гос. университета). Кол. том. 315 000. — Университетская ул.

Рачевская районная б-ка политпросвета Гороно. Кол. том. 7 600. — Первомайская ул., 19.

Местный штаб Центр. дома самодеятельного искусства им. Крупской.

Печать.

Ред.-изд. сектор Политуправления Белорусского военного округа. — Ул. Ревоенсовета, 24.

Изд. газету «Красноармейская правда», и др.

Изд-во «Рабочий путь», издает пять газет: «Рабочий путь», «Социалистическая деревня, «Большевистский молодняк», «Юный пионер» и «Листок рабселькора». Изво облисполкома, облкома и облпрофсовета. — Ленинская ул., 12.

Газета «Юный пионер», при из-ве газеты «Рабочий путь». — Б.Советская ул., 43.

Учебные заведения.

Смоленский ин-т НКЗдрава. Факультет лечебно-профилактический. Отд.: терапии и хирургии и стоматологии. Кол. уч. 506.

Смоленский строительный техникум Стройоб'единения ВСНХ. Отд.: строительное. Кол. уч. 161.

Вечерний медтехникум при Смоленском медтехникуме НКЗдрава РСФСР. Отд. мед. сестер пом. санврача.

Смоленский техникум физкультуры НКЗдрава РСФСР.

Смоленский медтехникум. Отд.: акушерское, мед. сестер, охраны материнства и младенчества.

Еврейский педагогический техн. Отд.: школьное, дошкольное и политпросветительное. Кол. уч. 270. — Социалистическая ул., 31.

Политехникум связи Наркомпочтеля. Кол. уч. 120. Срок обуч. — 3 г.

Рабфак при Смоленском мединституте. Отд.: дневное и вечернее Кол. уч. д. — 200, веч. 450.

ЗАПАДНО-СИБИРСКИЙ КРАЙ

Центр — г. Новосибирск, расст. от Москвы — 3 469 км. Площ. — 1 304 778 кв км., районов — 174, авт. областей — 2, сельсов.—4 420, гор.— 24, раб. пос. — 10, пр. нас. мест — 23 044. Населения по пер. 1926 г.: городского — 726 882 ч., в раб. пос. — 61 913 ч., сельского — 6 413 959 ч.; всего — 7 202 754 ч. По исчислению на 1/IV — 1930 г. — 8 135 500 ч., плотность насел. (на 1 кв. км.) — 6,2 ч.

Наименование районов, местонахождение исполкомов и кол. насел. по перен. 1926 г.

Абаканский, с. Абаканское, — 37 992.

Алейский, пос. при ст. Алейская Омск. ж. д., — св. н.

Александровский, с. Александрово, — 5 926 [1]).

Алексеевский, с. Алексеевское, — св. н.

Алтайский, с. Алтайское, — св. н.

Андреевский, с. Андреевка, — 20 128.

Анжеро-Судженский, раб. пос. Анжеро-Судженка, — св. н.

Ачинский, г. Ачинск, — св. н.

Баевский, с. Баево, — 39 303.

Баклушевский, с. Баклушевское, — 24 137.

Баксинский, с. Пихтовка, — 11 753.

Барабинский, г. Барабинск, — св. н.

Барнаульский, г. Барнаул, — св. н.

Бащелакский, с. Малый Бащелак, — 40 053.

Бейский, с. Бейское, — 26 708.

Белоглазовский [2]) с. Белоглазово, — 22 027

Берский, дач. пос. Берск, — св. н.

Березовский, с. Березовское, — 46 161.

Бийский, г. Бийск, — св. н.

Бирилюсский, с. Бирилюссы, — св. н.

Битковский, с. Битки, — 32 575.

Благовещенский, с. Благовещенка, — 28 447.

Боготольский, г. Боготол, — 37 303.

Болотнинский, с. Болотное, — св. н.

Большереченский, с. Большеречье, — св. н.

Борисовский, с. Борисовка, — св. н.

Бочатский, Бочаты, — 38 036.

Быстро-Истокский, с. Быстрый Исток, — св. н.

Вассинский, с. Вассино, — св. н.

Верх-Назаровский, д. Верх-Назарова, — 14 686.

Верхне-Чумышский, с. Кытманово, — 48 136.

Волчихинский, с. Волчиха, — 39 922.

Горно-Колыванский, с. Колыванское, — 25 497.

Горно-Шорцевский, [3]) улус Томазек (Мыски), — 24 359.

Доволенский, с. Доволенское — 37 600.

Еланский, с. Еланка — 22 680.

Ермаковский, с. Ермаковское — 41 231.

Завьяловский, с. Завьялово — 46 358.

Залесовский, с. Залесово — св. н.

Змеиногорский, с. Змеиногорск — 62 678.

Знаменский, с. Знаменка — 28 611.

Зырянский, с. Зырянское — св. н.

Идринский, с. Идринское — 40 332.

Ижморский, с. Ижморское — св. н.

---

[1]) Включая население Ларинского района, который подчинен Александр. РИКу.

[2]) Чернышевский по сообщению РАС.

[3]) Национальный Шорцевский.

Иконниковский, с. Иконниково — св. н.
Исиль-Кульский, с. Исиль-Куль — св. н.
Итатский, с. Итат — св. н.
Ишимский, с. Ишим — 24 313.
Калачинский, с. Калачинское — св. н.
Каменский, г. Камень — св. н.
Камский, с. Кама — 16 129.
Каргасокский, с. Каргасок — 7 800.
Карасукский, с. Карасук — 30 305.
Каратузский, с. Каратузское — 42 186.
Каргатский, с. Каргат — 45 598.
Кипринский, с. Киприно — 16 216.
Ключевский, с. Ключи — 42 898.
Кожевниковский, с. Кожевниково — св. н.
Козульский, с. Козульское — св. н.
Колосовский, с. Нижне-Колосовское — св. н.
Колпашевский, с. Колпашево — 16 781.
Колыванский, с. Колывань — 14 054.
Косихинский, с. Косихино — 13 637.
Коченевский, с. Коченево — 43 626.
Кочковский, с. Кочки — св. н.
Крапивинский, с. Крапивино — 28 450.
Краснинский, с. Красное — 40 908.
Кривошеинский, с. Кривошеино — 42 613.
Крутихинский, с. Крутиха — 35 077.
Кузнецкий, с. Кузнецк - Сибирский — 16 331.
Куликовский, с. Шарчино—30 552.
Купинский, с. Купино — св. н.
Курагинский, с. Курагинское — 53 142.
Курьинский, с. Курья — 29 351.
Кыштовский, с. Кыштовка — 32 853.
Лариакский [1]), с. Ларик — св. н. [2]).
Ленинский, г. Ленинск-Кузнецкий — 44 594.
Локтевский, с. Локоть — 36 797.
Любинский, с. Любино — св. н.
Мало-Красноярский, с. Мало-Красноярское — 19 351.
Мамонтовский, с. Мамонтово — св. н.
Мариинский, г. Мариинск — св. н.
Мариинско-Тайгинский, раб. пос. Центральный рудник — св. н.
Менщиковский, с. Менщиково — св. н.
Минусинский, г. Минусинск — 47 753.
Михайловский (б. Бийск. окр.) с. Михайловское —32 840.
Муромцевский, с. Муромцево — 31 010.
Назаровский, с. Назарово —36 047.
Называевский, пос. Сибирский при ст. Называевская, Омск. ж. д.— 43 626.
Немецкий [3]), с. Гольбштадт — 19 328.
Нижне-Каргатский, с. Нижне-Каргатское — св. н.
Никоновский, с. Никоново — 60 331.
Ново-Алексеевский, с. Ново-Песчанское — 27 473.
Ново-Кусковский, с. Ново-Кусково — 42 597.
Ново-Омский, г. Ново-Омск — св. н.
Новосибирский, г. Новосибирск — 76 992.
Омский, г. Омск — св. н.
Ордынский, с. Ордынское—св. н.
Павловский, с. Павловское —св. н.
Павлоградский, с. Павлоградка — св. н.
Панкрушихинский, с. Панкрушиха — 41 245.
Парабельский, с. Парабель — 9 812.
Петропавловский, с. Петропавловское — 22 178.
Покровский, с. Березовка — 49 526.
Полтавский, с. Полтавское — 29 111.
Поспелихинский, ст. Поспелиха, Омск. ж. д. — 49 986.
Прокопьевский, раб. пос. Прокопьевский — 34 935.

[1]) Лариакский туземный райисполком подчинен Александровскому Райисполкому.
[2]) Население вошло в подсчет по Александровскому району.
[3]) Национальный

Ребрихинский, с. Ребриха — св. н.
Родинский, с. Родино — 39 047.
Рубцовский, г. Рубцовск — 65 708.
Рыбинский, с. Рыбино — св. н.
Саргатский, с. Саргатка — 28 533.
Северо-Крутинский, с. Крутинское — 45 602.
Седельниковский, с. Седельниково — св. н.
Славгородский, г. Славгород — 40 571.
Смоленский, с. Смоленское — св. н.
Солонешенский, с. Солонешное — св. н.
Солтонский, с. Солтон — св. н.
Спасский, с. Спасское — св. н.
Спиринский, с. Спирино — 33 640.
Сросткинский, с. Сростки — 34 463.
Старо-Бардинский, с. Старая Барда — св. н.
Степно-Михайловский, с. Михайловка — 23 457.
Сузунский, с. Сузунский завод — 24 550.
Сусловский, с. Суслово — св. н.
Тайгинский, г. Тайга — св. н.
Тальменский, с. Тальменка — 55 076.
Тарский, г. Тара — св. н.
Татарский, г. Татарск — 59 673.
Тевризский, с. Тевриз — св. н.
Тисульский, с. Тисуль — св. н.
Тогульский, с. Тогул — 33 466.
Томский, г. Томск — 68 110.
Топкинский, раб. пос. Топки — 46 608.
Троицкий, п. Троицкий — св. н.
Тюкалинский, г. Тюкалинск — 49 986.
Тюменцевский, с. Тюменцево — 25 271.
Тюхтетский, с. Тюхтет — 24 469.
Убинский, с. Убинское — 31 625.
Угловский, с. Угловое — 27 829.
Ужанихинский, с. Ужаниха — 37 083.
Ужурский, с. Ужурское — св. н.
Усинский, с. Верхне-Усинское — 4 178.
Усть-Ишимский, с. Усть-Ишим — св. н.
Усть-Пристанский, с. Уст.-Чарышская-Пристань — 58 003.
Хабаровский, с. Хабары — 33 152.
Чаниский, с. Подгорное — 11 762.
Чановский, с. Чаны — 28 123.
Черепановский, г. Черепаново — 59 818.
Черлаковский, с. Черлак, — св. н.
Чернокурьинский, пос. при ст. Каралук, Омск. ж. д. — 42 338.
Чистюньский, с. Чистюнька — 48 458.
Чулымский, с. Романовское — 28 916.
Чумаковский, с. Чумаково — 23 779.
Чумышский, с. Сорокино — 72 129.
Шипуновский, п. Шипуновский — св. н.
Щегловский, с. Щегловск — 61 903.
Юдинский, с. Юдино — 30 210.
Яминский, с. Яминское — 37 686.

Города.

Ачинск — рц., 17,882 ч.
Барабинск — рц., 9 822 ч.
Барнаул — 73 858 ч.
Бийск — рц., 45 561 ч.
Боготол — рц., 8 346 ч.
Каинск — Бараб. р., 7 606 ч.
Камень — рц., 22 982 ч.
Кузнецк-Сибирск — рц., Куз. р., 3 894 ч.
Ленинск-Кузнецкий — рц., Лен. р., 19 645 ч.
Мариинск — рц., 11 440 ч.
Минусинск — рц., 21 427 ч.
Ново-Омск — рц., 11 076 ч.
Новосибирск — крц., 125 382 ч. (146 000 ч. на 1/I—30 г.).
Омск — 150 608.
Рубцовск — рц., 15 904 ч.
Славгород — рц., 17 784 ч.
Тайга — рц., 10 929 ч.
Тара — рц., 10 345 ч.
Татарск — рц., 9 706 ч.
Томск — 92 274 ч.
Тюкалинск — рц., 4 187 ч.
Улала — общ., Ойр. а. о., 5 691 ч.
Черепаново — рц., 8 807 ч.
Щегловск — рц., 21 726 ч.

Рабочие поселки.

Анжеро-Судженка — рц., 30 199 ч.
Гурьевский — Боч. р., 4 353 ч.
Ольховский — Кураг. р., 1 318 ч.
Прокопьевский — рц., 10 717 ч.
Садгород — Куз. р., 2 651 ч.
Сарала — Чебак. р., Хак. а. о. 2 372 ч.
Топки — рц., 5 589 ч.
Центральный рудник — 1 467 ч.
Черногорский — Чарк. р., Хак. а. о. 2 437 ч.
Яшкино — Тайг. р., 810 ч.

г. НОВОСИБИРСК.

Административные, партийные, профессиональные и общественные учреждения и организации.

Краевой исполнительный комитет (Крайисполком). — Красный пр., 1.

Краевой отдел комунального хозяйства. — Красный пр., Городской корпус.

Краевой отдел труда. — Пр. Сталина, Дворец труда.

Краевое земельное управление. — Уг. Семипалатинской ул. и Красного пр., дом Крайсоюза.

Краевой суд. — Красный пр., 12.

Краевой совет по народному просвещению. — Красный пр-т, 36.

Кревой отдел здравоохранения. — Ул. Сталина, 14.

Сиб. водный отдел здравоохранения «Сибводздрав». (Обслуживает водников Казакстана, Урала, Бурят-Монголии, Якутии и Севера). — Каинская ул., 15.

Гор. совет. — Красный пр., дом Промбанка.

Краевой комитет ВКП(б). — Уг. Красного пр. и ул. М. Горького.

Краевой комитет ВЛКСМ. — Красный пр., дом Ленина.

Краевой совет профсоюзов. — Дворец труда.

Краевые отделы профсоюзов лесдревработчих. — Дворец труда.

Работников искусства. Кол. чл. 1 734 — Дворец труда.

Горнорабочих. Кол. чл. 43134.

Кожевников. Кол. чл. 7 357. — Дворец труда.

Рабочих водного транспорта «Сибкрайкомвоз». Кол. чл. 12 000. — Коммунистическая, 49.

Коммунальников. Кол. чл. 6 431. — Дворец труда.

Связи. Кол. чл. 4 000 ч. — Дворец труда.

Медсантруд. Кол. чл. 26 337. — ул. Бокс. № 1 яш. 68 Сибкрайправления союза Медсантруд.

Строителей. Кол. чл. 144 000. —

Металлистов. Кол. чл. 12 000.

Химиков. Кол. чл. 5 000 ч. — Дворец труда.

Нарпит. Кол. чл. 11 441.

Пищевиков. Кол. чл. 20 000. — Дворец труда.

Раб. полиграф. пр-ва (Печатников). Кол. чл. 3 290.

Совторгслужащих. Кол. чл. 74 975.

Рабпрос. Кол. чл. 51 979.

Трансп. рабочих. Кол. чл. 7 000. — Дворец труда.

Общественные организации.

Краевой отдел о-ва Друзей радио. — Советская ул., 39.

Краевой совет ОДН. — Красный проспект, 19.

Краевой отдел союза Воинств. безбожников. — Уг. Красного пр. и ул. М. Горького, крайком ВКП(б).

Комитет союза эсперантистов. — Дворец труда.

Новосибирская инициативная группа ОДСК. — Колыванская ул., 10.

Краевое об-во СНАВ. Об'единяет о-ва: Новосибирское, Барнаульское, Бийское, Щегловское, Минусинское, Омское и Томское.

О-во МОПР. Красный пр., д. Сибкрайисполкома.

О-во Осоавиахим.

О-во Автодор. — Коммунистическая ул., 20.

Кооперативные организации.

Краевой союз потреб. о-в. — «Сибкрайсоюз».

Краевой молочно-животноводческий союз. — «Сибмолживсоюз».

Краевой союз льноводческий и коноплеводческой с. х. кооперации. — «Сибльноконоплеводсоюз».

Краевой полеводческий союз. — «Крайполеводсоюз».

Краевой промысловой союз. — «Запсибпромсоюз».

Краевой промысловый союз охотничьих и рыбацких «Интегральных кооперативов». Кол. чл. 159 635. — Ул. Щетинкина, 31/21.

Новосибирский межрайонный многопромысловый союз.

Промышленность, торговля и строительство.

Гос. всесоюзное об'единение каменноугольной про-сти Восточной части СССР «Востуголь». — Уг. пр-та Сталина и Советской ул., 20/25.

Сиблестрест, входящий в Союзлеспром ВСНХ СССР. — Уг. М. Горького и Каменской, 65.

Районо нефтеуп-ние Союзнефти.

Краевое отд-ние акц. о-ва «Коммунснаб». — Уг. ул. К. Маркса и М. Горького, 69.

Краевое отд. всесоюзного об'единения «Зернотреста». — «Зернотрест».

Краевое отд-ние «Кирпичстроя» Стройоб'единения ВСНХ СССР. — Льговская ул., 80.

Краевое отд-ние «Стройснаба» ВСНХ СССР. — Красный пр., 24.

Гос. торговля медицинским и фармацевтическим имуществом «Зап. сибмедторг». — Ул. Сталина, 14.

Отд-ние всесоюзного акц. о-ва «Оргстрой».

Гор. коммун. трест Горкоммунтрест. — Красный пр.

Гос. уп-ние по постройке завода сложных сельско-хозяйственных машин в г. Новосибирске «Сибкомбайнсельмашинстрой». — Коммунистическая ул., 42.

Краевое правление гос. акц. о-ва «корт». — Красный пр., 35.

Комбинат северного морского пути «Комсеверпуть» НКТорга. — Рабочая ул., 39-а.

Экспортно-импортное и заготовительное акц. о-во «Сибторг». — Советская ул., 22-а.

Краевой кожтрест. — Коммунистическая ул., 10.

Х-й Гострест строительной пр-сти Союзстроя ВСНХ.

Гос. строительный трест «Кузбасстроя» ВСНХ СССР. — Ул. Варварка, 20.

Полиграфтрест. Крайсовнархоза. — Красный пр-т, 14/16.

Заводы № 1 и 2 Сиблестреста. Кол. раб. 700, сл. 80. Пр-во распиловки дерева. — Правый берег р. Оби.

Новосибирский завод Центроспирта Кол. раб. 90, сл. 24. Пр-во столового вина и денатурата. — Большевистская ул., 105.

Швейная ф-ка «Автомат» Текстильтреста Зап.-сиб. края. Кол. раб. 500, сл. 70. Пр-во верхнего платья, прозодежды и трикотажных изделий.

Раскроечно посадная ф-ка краевого кожтреста. Кол. раб. 673. — 1-я Ельцовка.

Шорная ф-ка краевого кожтреста. Кол. раб. 252.

Новосибирский кожзавод краевого кожтреста. Кол. раб. 216. — 1-я Ельцовка.

Типография Полиграфтреста. Кол. раб. 322, сл. 42. — Красный пр., 14/16.

Типография Сибирского военного округа. Кол. раб. 1008, сл. 17. Красные казармы, корпус 2.

Типография п. п. ОГПУ по Запсибкраю. Кол. раб. 80, сл. 10. — Коммунистическая ул., 43.

Транспорт и связь.

Почта. — Советская ул., 24.

Телеграф. — Уг. Советской и Кузнецкой ул.

Телефонная станция. — Потанинская ул., 7.

Дирекция Томской ж. д. Длина дороги 2 861 км. Экспл. районы: Тайгинский, Красноярский, Н. Урин-

ский, Топкинский, Ужурский, Бочкаревский.

Западно-Сибирское уп-ние речного флота.

Областная к-ра «Союзтранса» НКПС. К-ры входящие в ее состав Алейская, Ачинская, Барнаульская, Бийская, Енисейская, Змеиногорская, Каинская, Каменская, Канская, Каргатская, Кош-Агачская, Красноярская, Кузнецк-Сибирская, Кызыл-Ходская, Минусинская, Называевская, Новосибирская, Омская, Онгудайская, Рубцовская Славгородская, Тарская, Татарская, Томская, Улалайская, Усть-Чарышская, Черепановская, Шипуновская, Щегловская. — Семипалатинская ул., 35.

Электростанции.

Электростанция Коммунтреста.

Ур-ние строительством Новосибирского ТЭЦ.— Красный проспект, дом Плотникова.

Финансово-кредитные учреждения и Госстрах.

Краевая к-ра Госбанка. — Уг. Красного пр-та и Кузнецкой ул.

Краевая к-ра Госстраха. — Ул. Романова, уг. Советской.

Лечебно-санитарные учреждения.

1-я гор. б-ца.

2-я гор. б-ца.

3-я гор. б-ца — психиатрическая. Кол. коек 110.

4-я гор. б-ца.

5-я гор. б-ца. Кол. коек 20 детских и 60 терапевтических.

Культурно-просветительные учреждения.

Краевой театр юных зрителей. — Первомайская пл.

Гос. театр упр-ния зрелищными предприятиями. — Ул. Революции.

Клуб коммунальников. Кол. чл. 800. — Семипалатинская ул., 29.

Железнодорожный клуб. Кол. чл. 1 500. — Вокзальная ул., 42.

Печать.

Журнал «Жизнь Сибири». Ежемесячн. политико-эконом. журнал. Тираж 1 500 экз. — Советская ул., 6 Из-во «Советская Сибирь».

Журнал «Партийный работник». 2-х недельный руководящий орган краевого комитетаВКП(б). Тираж 4 500 экз. — Советская ул. 6.

Журнал «На Ленинском пути». 2-х недельный руководящий политико-экономический орган райкома ВКП(б). Тираж 300 экз. — Советская ул. 6.

Журнал «Красная Сибирячка». Двухнедельный иллюстрированный журнал работниц и крестьянок. Тираж 15 000 экз. — Советская ул. 6.

Медицинский журнал (ежемесячник). Тираж 1 500 экз. — Ул. Сталина, 14.

«Большевистская звездочка». Краевая газета октябрят. — Ул. Сталина, 14.

Сибирский детский журнал «Товарищ» отделение ОГИЗ'а Издается под руководством Крайоно и Крайкома ВЛКСМ. — Красный пр., 25.

Журнал «Охотник и рыбак Сибири», орган Запсибкрайохотрыбаксоюза. — Ул. Щетинкина, 31.

Журнал «Просвещение Сибири». Из-во Сибирской советской экспедиции. — Красный пр-т, 25.

Журнал «Сибирские огни». — Красный пр-т, 19.

Краевое газетное из-во «Советская Сибирь». — Советская ул., 6.

Краевое отделение ОГИЗ'а. — Красный пр-т, 25.

Немецкая газета «Крестьянин» «Der Landmann», орган крайкома ВКП(б).Крестьянская сельзох и политгазета на немецком языке. Тираж 3.000 экз. — Советская ул., 6. Из-во «Советская Сибирь».

Газета «Красноармейская звезда», орган Реввоенсовета СибВО. — Дом Красной армии.

Газета «Сибирь на страже» орган Реввоенсовета СИБВО. — Дом Красной армии.

Газета «Советская Сибирь». Тираж 75 000 экз. — Советская ул., 6.

Крестьянская газета «Сельская правда». Из-во Совсибири. Тираж 100 000 экз. — Советская ул. 6.

Газета «Большевистская смена», из-во Совсибирь. Тираж 20 000 экземп. — Советская ул., 6.

Газета школьников и пионеров Сибири «Юный ленинец», из-во Совсибирь. Тираж 45 000 экз. — Советская ул., 6.

Газета рабселькоров и редколлегий стенгазет Западной Сибири «Рабселькоровский поход». Из-во Совсибири. Тираж 3 000 экз. — Советская ул., 6.

Крестьянская с/х. и политическая газета на эстонском языке **«Коммунар».** Из-во Совсибири. Тираж 5 000 экз. — Советская ул., 6.

Крестьянская с/х. и политическая газета на латышском языке **«Сибиряс циня»** из-во Совсибири. Тираж 3 000 экз. — Советская ул., 6.

Крестьянская с. х. и политическая газета на латгальском языке **«Тайснейба»** из-во Совсибири. Тираж 1 500 экз. — Советская ул., 6.

Рабоче-крестьянская общественно-политическая и с/х. газета на татарском языке **«Азад Себер».** Из-во Совсибири. Тираж 7 000 экз. — Советская ул., 6.

Научные учреждения и общества.

О-во изучения Сибири и производительных сил. Кол. чл. 400. — Красный пр., 13.

Краевое отд-ние «Техмасс».—Дворец труда, ком. 151. Отделение «Техмасс».

Учебные заведения.

Ин-т труда и промышленно-экономический.

Машиностроительный техникум «Союзсельмаш». Отдел. холодн. обработки металлов, горячей обработки металлов, машиностроительное.

Новосиб. вечерний техникум Союзсельмаша.

Новосиб. строительный техникум Стройоб'единения ВСНХ. Отд.-строительное. Кол. уч. 100.

Ново-сиб. землеустроительный техникум. Отд.: мелиоративное и землеустроительное. Кол. уч. 440. — Октябрьская пл.

Ново-сиб. зооветеринарный техникум им. Смирнова, 4-х годичн. Отд.: животноводства и птицеводства. Кол. уч. 500. — Октябрьская пл.

Ново-сиб. медтехникум НКЗдрава РСФСР. Отд. акушерское, сестер соц. помощи, мед. сестер.

Политехникум связи Наркомпочтеля. Срок обучения 3 года. Кол. уч. 360. — Военный городок, корпус № 82.

Новосиб. дневной техникум Союзсельмаша.

Гостиницы.

Центр. номера, 116 номеров от 3-х до 8-ми рублей в сутки. — Новосибирский доходный дом.

Г-ца «Сибирь». 46, номеров от 3-х до 8-ми рублей в сутки. — Красный проспект, уг. ул. М. Горького.

Коммун. номера. 24, номера от 3-х до 8-ми рублей в сутки. — Омская ул., № 1.

1. ОЙРАТСКАЯ АВТ. ОБЛАСТЬ.

Центр — г. Улала, расст. от кр. ц. — 460 км. Площадь — 90 358 кв. км, аймаков (районов) — 10, сельсов. — 107, гор. — 1, раб. пос. — нет, пр. нас. мест — 925. Населения по пер., 1926 г.: городского — 5 691 ч., в раб. пос. — нет. сельского — 94 089 ч., всего — 99 780 ч.

Наименов. аймаков (районов), местонахождение исполкомов и колич. насел. по переп. 1926 г.

Кош-Агачский, с. Кош-Агач — 6 046.
Лебедский, с. Турчак — 11 302.
Онгудайский, с Онгудай — 10 901.
Уймонский, с. Катанда — 11 382.
Улаганский, с. Чулашман — 3 368.
Усть-Канский, с. Усть-Кан—9 986.
Улалинский, г. Улала — 10 516.
Успенский, с. Чоя — 13 297.
Чемальский, с. Чемал — 5 274.
Шебалинский, с. Шебалино — 12 071.

Города.

г. Улала — 5 691 чел.

г. У Л А Л А.

Административные, партийные, профессиональные и общественные учреждения и организации.

Областной исполнительный комитет. — Советская ул.

Административный отдел Ойратского облисполкома. — Советская ул., 12.

Обл. финансовый отдел. — Социалистическая ул., 4.

Обл. суд. — Социалистическая ул., 4.

Уп-ние обл. прокурора. — Социалистическая ул., 4.

Обл. плановая комиссия.

Майминское районное адм. отделение. — Набережная, 2.

Обл. комитет ВКП(б). — Советская ул.

Обл. комитет ВЛКСМ. — Советская ул.

Обл. совет проф. союзов.

Профсоюз строителей. Кол. чл. 527. — Дом союза.

Обл. организация ОДР.

Обл. организация МОПР.

Областной осоавиахим.

Областное о-во Друг детей.

О-во Долой неграмотность.

О-во Автодор.

Кооперативные организации.

Обл. «Колхозсоюз». — Социалистическая ул.

Многопромысловой союз.

Торговля, промышленность и строительство.

Идательско-типографское об'единение. «Кызыл-Опрот», Кол. раб. — 33, сл. 27. — Набережная ул., 1.

Аптека Сибмедторга. — Ойратская ул., 96.

Транспорт и связь.

Улалинская п/т. контора. — Советская ул., 10.

Финансово-кредитные учреждения и Госстрах.

Ойратское отд-ние Зап-Сиб. к-ры Госбанка.

Обл. к-ра Госстраха. — Социалистическая ул., 4.

Лечебно-санитарные учреждения.

Обл. б-ца НКЗдрава.

Культурно-просветительные учреждения.

Обл. музей.

Центр. обл. б-ка.

Печать.

Газета «Ойратский край» из-ва «Кызыл Опрот». — Набережная. 1.

2. ХАКАССКАЯ АВТ. ОБЛАСТЬ.

Центр. — г. Абакан, расст. от кр. центра — 900 км. Площ. — 54 422 кв. км, районов — 5, сельсоветов — 78, городов — нет, рабоч. поселк. — 2, прочих населенн. мест — 673. Населения по перепеси 1926 г.: городского — нет, в рабоч. поселк. — 4 809 ч., сельского 84 097 ч.; всего — 88 906 ч.

Наименование районов, местонахождение исполкомов и кол. насел. переп. 1926 г.

Аскысский, с. Аскысское — 21 679.

Сухотесинский, с. Сухая Тесь — 13 314.

Таштыпский, с. Таштып — 14 707.

Усть-Абаканский, с. Усть-Абаканское — 14 290.

Чебаковский, с. Чебаки — 20 107.

Рабочие поселки.

Сарала — Чебак. р., 2 372 ч.

Черногорский — Чарк р., 2 437 ч.

г. АБАКАН.

Административные, партийные, профессиональные и общественные учреждения и организации».

Областной исполнительный комитет.
Обл. комитет ВКП(б).
Обл. комитете ВЛКСМ.
Обл. совет проф. союзов.
О-во МОПР.
О-во Осоавиахима.
О-во Долой неграмотность.
О-во Автодор.

Кооперативные организации.

Хакасский межрайонный многопромысловый союз.
Обл. колхозсоюз.

Транспорт и связь.

Почта.
Хакасское отд-ние Госбанка.

Культурно-просветительные учреждения.

Центр. обл. б-ка.

ИВАНОВСКАЯ ПРОМЫШЛЕННАЯ ОБЛАСТЬ.

Центр — г. Иваново-Вознесенск, расст. от Москвы—318 км. Площ.— 124 369 кв. км, районов — 60, сель. сов. — 2 502, гор. — 39, раб. пос. — 25, пр. нас. мест — 32 000. Населения по пер. 1926 г.: городск. — 783 355 ч., в раб. пос. — 130 433 ч., сельск. — 3 459 017 ч., всего — 4 372 805 ч. По исчислению на 1/IV — 1930 г. — 4 503 700 ч., плотность насел. (на 1 кв. км) — 36,2 ч.

Наименов. районов, местонахождение исполкомов и колич. насел. по переп. 1926 г.

Александровский, г. Александров, — 56 305.
Борисоглебский, с. Борисоглебские Слободы, — 63 400.
Боровской, раб. пос. Красный Профинтерн, — 58272.
Брейтовский, с. Брейтово,—46 574.
Буйский, г. Буй, — 71 007.
Вичугский, г. Вичуга, — 61 746.
Владимирский, г. Владимир, — 83 490.
Вязниковский, г. Вязники,—92 034.
Гаврилово-Посадский, г. Гаврилов Посад, — 58 605.
Гаврилово-Ямский, раб. пос. Гаврилов-Ям, — 49 525.
Галичский, г. Галич, — 77 044.
Гороховецкий, г. Гороховец, — 2 3503.
Гусевский, раб. пос. Гусь-Хрустальный — 83 117.
Даниловский, г. Данилов,—67 488.
Ермаковский, д. Гаютино, — 39 365.
Ивановский г. Иваново-Вознесенск, — 85 447.
Ильинский, с. Ильинское-Хованское, — 67 300.
Кинешемский, г. Кинешма, — 90 409.
Киржачский, г. Киржач, — 50 934.
Ковровский, г. Ковров, — 80 436.
Кольчугинский, раб. пос. Кольчугино, — 29 680.
Костромской, г. Кострома, — 114 995.
Красносельский, с. Красное, — 34 681.
Ландеховский, с. Верхний Ландех, — 44 344.
Любимский, с. Любим, — 55 100.
Макарьевский, г. Макарьев, — 40 234.
Меленковский, г. Меленки, — 60 746.
Молвитинский, с. Молвитино, — 39 652.
Мологский, г. Молога, — 46 114.
Мышкинский, с. Мышкино, — 48 582.
Нагорьевский, с. Нагорье, — 45 433.
Нейский, раб. пос. Нея, — 17 956.
Некоузский, с. Некоуз, — 54 480.
Нерехтский, г. Нерехта, — 51 618.
Палкинский, с. Палкино, — 45 060.
Парфеньевский, с. Парфеньево, — 40 244.
Первомайский, с. Кукобой, — 32 300.
Переславский, г. Переславль-Залесский, — 59 538.
Пошехоно-Володарский, г. Пошехонье-Володарск, — 51 300.
Пучежский, г. Пучеж, — 64 756.
Родниковский, г. Родники,—39 129.
Ростовский, г. Ростов, — 92 143.
Рыбинский, г. Рыбинск, — 88 040.
Селивановский, п. Селиваново. — 48 894.
Семеновский, с. Семеновское-Лапотное, — 50 909.

Середский, г. Середа, — 40 141.
Собинский, раб. пос. Собинка, — 66 649.
Солигаличский, г. Солигалич, — 13 394.
Судиславский, с. Судиславль, — 34 970.
Судогодский, г. Судогда, — 39 812.
Суздальский, г. Суздаль, — 42 140.
Тейковский, г. Тейково, — 57 830.
Тутаевский, г. Тутаев, — 57 938.
Угличский, г. Углич, — 65 309.
Чухломский, г. Чухлома, — 47 256.
Шуйский, г. Шуя, — 82 643.
Южский, г. Южа, — 23 327.
Юрьевецкий, г. Юрьевец, — 78 568.
Юрьев-Польский, г. Юрьев-Польский, — 67 841.
Ярославский, г. Ярославль, — 109 270.

Города.

Александров — рц., 12 473 ч.
Буй — рц., 9 932 ч.
Вичуга — рц., 24 726 ч.
Владимир — рц., 38 566 ч.
Вязники — рц., 17 002 ч.
Гаврилов-Посад — рц., 3 537 ч.
Галич — рц., 8 875 ч.
Гороховец — рц., 3 924 ч.
Данилов — рц., 8 012 ч.
Ив.-Вознесенск. — обц., 111 276 ч. (157 700 ч. на 1/IV—30 г.).
Кинешма — рц., 34 054 ч.
Киржач — рц., 4 740 ч.
Ковров — рц., 25 909 ч.
Кострома — 69 252 ч.
Кохма—Шуйск р., 11 526 ч.
Макарьев — рц., 6 516 ч.
Меленки — рц., 10 814 ч.
Молога — рц., 4 591 ч.
Нерехта — рц., 7 388 ч.
Переславль-Залесский — рц., Переслав. р., 13 359 ч.
Плес — Серед. р., 1 988 ч.
Пошехонье-Володар. — рц., 4 304 ч.
Пучеж — рц., 6 018 ч.
Родники — рц., 15 470 ч.
Ростов — обц., 20 857 ч.
Рыбинск — 55 546 ч.
Середа — рц., 20 967 ч.
Солигалич — рц., 3 479 ч.
Судогда — рц., 4 479 ч.
Суздаль — рц., 6 642 ч.
Тейково — рц., 17 520 ч.
Тутаев — рц., 11 819 ч.
Углич — рц., 8 026 ч.
Чухлома — рц., 2 259 ч.
Шуя — рц., 32 930 ч.
Южа — рц., 12 889 ч.
Юрьевец — рц., 9 298 ч.
Юрьев-Польский — рц., 8 115 ч.
Ярославль — 114 277 ч.

Рабочие поселки.

Аббакумово — Рыб. р., 1 342 ч.
Великодворский — Гус. р., 2 417 ч.
Волга — Рыб. р., 2 761 ч.
Гаврилов-Ям — рц., 9 675 ч.
Гусь-Хрустальный — рц., Гус. р., 20 410 ч.
Камешков — Ковр. р., 3 992.
Карабаново — Алек. р., 11 198 ч.
Кольчугино — рц., 11 634 ч.
Константиновский — Яр. р., 1 840 ч.
Красные Ткачи — Яр. р., 1 366 ч.
Красный Перевал — Яр. р., 3 047 ч.
Красный Профинтерн — рц., Боров. р., 1 728 ч.
Курловский — Гус. р., 2 181 ч.
Лакинский — Собин. р., 2 299 ч.
Лежнево — Иванов. р., 4 070 ч.
Лемешенский — Влад. р., 2 483 ч.
Наволоки — Кинешем. р., 6 641 ч.
Нерль — Тейк. р., 1 056 ч.
Нея — рц., 1 680 ч.
Песочное — Рыб. р., 2 246 ч.
Писцово — Иван. р. 3 621 ч.
Собинка — рц., 13 242 ч.
Струнино — Алек. р., 9 804 ч.
Уршельский — Гус. р., 3 210 ч.
Яковлевское — Серед. р., 6 490 ч.

г. ИВАНОВО-ВОЗНЕСЕНСК.

Административные, партийные, профессиональные и общественные учреждения и организации.

Областной исполнительный комитет. — Батуринская ул., 4.
Обл. отдел торговли. — Посадская ул., 5.
Обл. отдел труда. — Уг. Негорелой и Соковской ул.
Обл. земельное управление. — Посадская ул., 5.

Обл. суд. — Советская ул.
Обл. прокуратура. — Советская ул.
Обл. отдел здравоохранения. — Ул. Пески, 2/2.
Облстрахкасса. — Уг. Негорелой ул. и Соковской ул.
Обл. плановая комиссия. — Батуринская ул., 4.
Гор. совет. — Пл. Революции.
Обл. комитет ВКП(б). — Михайловская ул., 11/2.
Посадский райком ВКП(б). — Советская ул., 10/2.
Обл. комитет ВЛКСМ. — Уг. Красной ул., 7/3.
Обл. контрольная комиссия (Обл. КК). — Социалистическая ул.
Посадский райком ВЛКСМ. — Советская ул., 8.
Обл. совет профсоюзов. — Советская ул., Дворец труда.

Областные отделы профсоюзов.

Бумажников.—Советская ул., Дворец труда, ком. 38—39.
Горнорабочих. Кол. чл. 3 749.
Деревообделочников. — Советская ул., Дворец труда.
Кожевников. Кол. чл. 5 914. — Советская ул., Дворец труда.
Коммунальников. Кол. чл. 6 758.— Социалистическая ул.
Металлистов. Кол. чл. 25 471. — Ул. Дзержинского, 8.
Нарпит. Кол. чл. 14 993.
Пищевиков. Кол. чл. 11 859. — Советская ул., Дворец труда.
Раб. полиграф. пр-ства (печатников). Кол. чл. 1 993.
Рабпрос. Кол. чл. 29 333.
Совторгслужащих. Кол. чл. 43 435.
Транспортных рабочих. Кол. чл. 4 758. — Советская ул., Дворец труда.
Текстильщиков. Кол. чл. 281 855.— Советская ул., 28.
Химиков. — Советская ул., Дворец труда.
Строителей. — Ул. Пески.
Работников связи. — Социалистическая ул., 31.
Медсантруд.
Обл. совет о-ва ОДР. Кол. чл. 2 310. — Социалистическая ул., 29.
Обл. комитет МОПР'а. Кол. чл. 200 000. — 1-я Ильинская ул., 25/2.
Обл. совет союза воинств. безбожников. Кол. чл. 80 000. — Михайловская ул., 9/1.
Облбюро ОДСК. — Красноармейская ул., 9/1.
Обл. совет Осоавиахима.— Нагорная ул., 42/1.
Облотдел о-ва Автодор. — Батуринская ул., 4.
Обл. союз физ. культуры. — Михайловская ул., 27/2.
Областное отд-ние глухонемых (ВОГ). — Балаганная ул., 8.
Обл. отдел союза эсперантистов.— Пасад. почт. ящ. 35.

Кооперативные организации.

Обл. союз потреб. о-в.
Обл. колхозсоюз.
Ивоблмолживсоюз.
Ив. обл. льноводный союз «Льносоюз». Льноводцентра.
Союз картофельной и плодоовощной производственной с.-х. кооперации. «Картофельовощсоюз».
Облпромсоюз. — Подгорная ул., 5.
Обл. союз кооперативно-строительных товариществ «Ивоблкоопстройсоюз». — Подгорная ул., 5.
Текстильный промсоюз. — Ул. Красной армии.
Охотрыбаксоюз. Кол. чл. 33 933.

Промышленность, торговля и строительство.

Бумажно-фибровый трест. — Посадская ул., 5 дом промышленности.
Обл. трест полиграф. пр-сти обл. СНХ.
Гос. текстильный трест ВСНХ СССР.
«Волголес» трест Союзлеспром.
Обл. торфоуправление Союзторфа. — Посадская ул., 5.
Обл. гострест швейной пр-сти «Госшвейпром». — 1-я Ильинская ул., 14.
Трест «Компромснаб». — Социалистическая ул., 36.
Отд. Лесоснаба при тресте Волголес.

Депо треста «Госшвеймашина».— Советская ул., 114/1.

Отд-ние всесоюзного акц. о-ва «Оргстрой».

Т-во «Строитель».

Строит. к-ра «Жилстрой». Ивоблжилсоюза. — Советская ул., 6.

Аптекоуправление. — Аптечный пер., 19.

Обл. отдел ВЭО. — Пески.

Бумаго-ткацкая и ситце-печатная ф-ка им. Г. К. Королева. Кол. раб. 843, сл.96. — Набережная ул., 16.

Ф-ка им. раб. Ф. Зиновьева. Ив.-Воз. гос. текст. треста. Кол. раб. 4 834, сл. 277. Пр-во хлопчато-бумажных тканей. — уг. Посадской и Нардомовской ул.

Большая Ив.-Возн. м-ра, об'единяет ситце-печатную фабрику, ткацкую фабрику. Кол. раб. 2 404, сл. 236. — Советская ул. ф-ка БИВМ.

Сосновская прядил.-ткац. и сит.-печ. м-ра 4 гос. х/б треста. Кол. раб. 2 879, сл. 225. Пр-во пряжи, сурового товара и готовой (ситца, сатина, платков). — Ул. Сакко и Ванцетти.

Ф-ка Ново-Ив. Возн. м-ра 4-й Государ. хлопчато-бумажного треста. Кол. раб. 1 557, сл. 148. Пр-во ткацья и ситце-печатания. — 2-я Советская ул.

Б. Дмитровская хл.-бум. ф-ка им. Балашева Ив. Возн. треста.

Хл.-бум. ф-ка им. «8 марта» Ив.-Возн. треста.

Хл.-бум. ф-ка им. Дзержинского № 1 Ив.-Возн. треста.

Хл.-бум. ф-ка им. Дзержинского № 2 Ив.-Возн. треста.

Меланжев. комбинат Ив.-Возн. треста.

Петрищевская хл.-бум. ф-ка им. Афанасьева 4-го Гос. треста.

М. Дмитровская хл.-бум. ф-ка им. Крупской 4-го Гос. треста.

Хл.-бум. ф-ка «Красная талка» 4-го Гос. треста.

Обувная ф-ка «Труд. коммуна» Иван. облкожтреста. Кол. раб. 705. Ул. 10 августа.

З-д № 4 им. Киселева Текстильмаштреста. Кол. раб. 869, сл. 242.

З-д «Кардолента». Кол. раб. 319, сл. 45. Пр-во ремизы, берды, зубов бердочных, шнура плетеного. — Краснопрудная ул., 10/64.

Транспорт и связь.

Краевая к-ра «Союзтранса» НКПС. К-ры входящие в состав: Вичугская, Владимирская, Вологодская, Вязниковская, Галичская, Иваново-Вознесенская, Кинешемская, Кольчугинская, Костромская, Макарьевская, Няндомская, Переяславль-Залесская, Пучежская, Родниковская, Ростово-Ярославская, Рыбинская, Серединская. Шуйская, Юрьевская, Яковлевская, Ярославская. — Ул. 10 августа.

Почтово-телеграфная к-ра связи. — Социалистическая ул., 27.

Радио-трансляционный узел и широковещ. передатчик. Мощн. 0.9 квт. Волна 497 метр. — Дворец труда.

Электростанции.

Электростанция при БИВМ Ив.-Возн. электростанция «ИВГРЭС» Энергостроя. — Пасадская ул., 5.

Финансово-кредитные учреждения и Госстрах.

Обл. к-ра Госбанка. — Социалистическая ул., 18.

Госстрах. — Социалистическая ул.

Лечебно-санитарные учреждения.

1-я обл. Сов. б-ца. — Республиканская ул.

1-я Гор. б-ца. — Ярославская ул., д. 124.

2-я Гор. б-ца. — Ул. Ермака, д. 52/2.

3-я Гор. б-ца. Б. Кохомская ул., д. 59.

Акушерско-гинеколог. ин-тут. — Детская ул., д. 2.

Культурно-просветительные учреждения.

Обл. музей. Отд.: историко-революционный, старое и новое Иваново, художественный, кустарно-книги, естествен. произв. сил. — Багаринская ул., 42.

Гор. драматический театр.

Раб. клуб союза металлистов. — Ул. им. Дзержинского.

Народом текстильщиков клуба им. раб. Ф. Зиновьева.

Публичная б-ка. — Советская ул.,

Центр. б-ка Горсовета. — Пл. Революции.

Б-ка об'един. клуба им. Ленина. Кол. том. 15 000 экз.

Б-ка обкома ВКП(б). — Михайловская ул.

Печать.

Газета «Рабочий край» орг. Облисполкома, Облпрофсовета, Обкома ВКП(б) и Горсовета. Тир. 25 тыс. экз. — Михайловская ул., д. 13.

Из-во «Рабочий край» изд. 5 газет: «Рабочий край», «Ленинец», «За колхозы», «Всегда готов», «Голос рабселькора». — Михайловская ул., 13.

Газета «Смычка». Тир. 12 тыс. —

Газета «Юный текстильщик». Тир. 5 тыс.

Научные учреждения и общества.

Отделение Техмасс. — Дворец труда.

Ассоциация художников революции АХР. — Уг. ул. Красной армии, 3/23.

Учебные заведения.

Энергетический ин-тут. Кол. уч. 597. — Советская ул., 11/2.

Ун-т им. В. Молотова. Кол. уч. 255. — Степановская ул., 13/4.

Химический ин-тут.

Ин-тут НКЗдрава. Кол. уч. 100.

Техникум физкультуры НКЗдрава РСФСР.

Вечерний техникум при медтехникуме НКЗдрава РСФСР.

Медтехникум НКЗдрава РСФСР.

Ф-ка-техникум Меланжевого комбината. Отд.: прядильно-ткацкое. Кол. уч. 672. — Московская ул., 48/8.

Обл. муз. техн. Отд.: инструкторско-педагогич. и организаторско-исполнительское. Кол. уч. 200. — Негорелая ул., 13.

Техникум по труду Иванов. Облснх. Отд.: экономики труда и ТНБ. Кол. уч. 140.

Техникум силикатных и строит. материалов. ОБЛСНХ. Отд.: строит. кирпича. Кол. уч. 80.

Энергетический техн. Энергоцентра СССР. — Ул. Ермака.

Пед. техникум. Отд.: школьн., дошкольн. и библиот. Кол. уч. 620.

Политехникум связи Наркомпочтеля. Кол. уч. 90. Срок обуч. — 3 года.

Рабочий факультет при Ив.-Возн. текстильном и энергетическом институтах. Отд.: текстильн. и энергетическое. Кол. уч. тек. 464, энерг. 512. — Рабфаковская ул., д. 8.

Химич. рабфак при ИВХТИ. Кол. уч. 502. — Ул. Пески, д. 4.

Рабфак при мединституте. Отд. дневное и вечернее. Кол. уч. дн. 100, веч. 450.

Текстильный институт ВТО.

Гостиницы.

Г-ца Гор. коммун. треста. — Ул. 10 августа уг. Соковской ул.

Г-ца «Компромснаба». Номера от 4 до 10 руб. в сутки. — Ул. 10 августа уг. ул. Соковской.

Общежитие «Компромснаба». Стоимость койки 1 р. в сутки. — Соковский мост.

Обл. дом крестьянина Облисполкома. — Нижегородская ул.

ЛЕНИНГРАДСКАЯ ОБЛАСТЬ

Центр — г. Ленинград, расст. от Москвы—651 км. Площ.—341 416 кв. км, округов—1, районов—113, сельсов.—2 073, гор.—39, раб. пос.—16, пр. нас. мест—43 705. Населения по пер. 1926 г.: городск.—2 051 356 ч., в раб. пос.—44 850 ч., сельск.—3 403 978 ч., всего 5 500 184 ч. По исчислению на 1/IV—1930 г.—5 994 800 ч., плотность насел. (на 1 кв. км)—17,6 ч.

Наименование районов, местонахождение исполкомов и кол. насел. по перен. 1926 г.

Абакановский, с. Абаканово, — 28 515.
Андомский, погост Андомский, — 14 826.
Андреевский, с. Андреево,—18 797.
Бабаевский, г. Бабаево, — 19 341.
Батецкий, ст. Батецкая, Сев.-Зап. ж. д. — 14 737.
Бежаницкий, с. Бежаницы, — 48 060.
Белебелковский, с. Белебелка. — 15 517.
Белозерский, г. Белозерск, — 40 393.
Бельский, с. Белое, — 29 590.
Бологовский, г. Бологое, — 40 365.
Борисово-Судский, д. Борисово-Судское, — 22 806.
Боровичский, г. Боровичи,—43 114.
Бронницкий, с. Бронницы-Село, — 29 310.
Будогощинский, ст. Будогощь, Мурм. ж. д., — 15 675.
Валдайский, г. Валдай, — 38 445.
Вашкинский, с. Вашки, — 18 834.
Верхне-Чагодощенский, с. Белые Кресты, — 20 152.
Винницкий, с. Винницы, — 13 524.
Вознесенский, с. Вознесенье, — 17 528.
Волосовский, с. Волосово,—27 589.
Волотовский, ст. Волот, Сев.-Зап. ж. д., — 32 315.
Волховский, раб. пос. Званка, — 61 563.
Выборский, с. Выбор, — 45 479.
Вытегорский, г. Вытегра, — 23 906.
Гдовский, г. Гдов, — 30 342.
Дедовичский, с. Дедовичи,—53 971.
Демянский, с. Демянск, — 24 407.
Дновский, г. Дно, — 34 957.
Ефимовский, ст. Ефимовская, Сев. ж. д., — 25 241.
Жуковский, с. Жуково, — 15 634.
Залучский, с. Залучье, — 19 512.
Кадуйский, с. Стан [1]), — 38 236.
Капшинский, с. Шугозеро,—18 978.
Карамышевский, с. Карамышево, — 32 293.
Кингисеппский, г. Кингисепп, — 17 016.
Кирилловский, г. Кириллов, — 30 835.
Ковжинский, с. Анненский Мост, — 10 419.
Кончанский, с. Кончанское, — 16 707.
Котельский, с. Котлы, — 24 872.
Красногвардейский, г. Красногвардейск, — 50 489.
Красногородской, с. Красный Пригород, — 38 436.
Крестецкий, с. Кресты, — 33 308.
Кудеверский, с. Кудевер, — 31 405.
Куйвозовский, дачн. пос. Токсово, — 20 689.

[1]) Ст. Кадуй, по сообщению РАО

Ленинградский Пригородный, г. Ленинград, — св. н.
Лодейнопольский, г. Лодейное Поле, — 13 293.
Лужский, г. Луга, — 48 973.
Лычковский, с. Лычково, — 28 456.
Лядский, д. Ляды, — 23 354.
Маловишерский, г. Малая Вишера, — 36 542.
Медведский, с. Медведь, — 24 212.
Минецкий, с. Минцы, — 19 971.
Молвотицкий, с. Молвотицы, — 34 842.
Молосковицкий, с. Молосковицы, — 19 776.
Мошенский, с. Мошенское, — 24 173.
Мяксинский, с. Спас-Мякса, — 31 051.
Никольско-Торжский, с. Никольский Торжок, — 29 090.
Новгородский, г. Новгород, — 52 127.
Новоржевский, г. Новоржев, — 48 871.
Новосельский, с. Новоселье, — 27 923.
Окуловский, раб. пос. Окуловка, — 19 535.
Опеченский, с. Опеченский Посад, — 19 438.
Опочецкий, г. Опочка, — 60 319.
Ораниенбаумский, г. Ораниенбаум, — 34 788.
Оредежский, ст. Оредеж, Сев.-Зап. ж. д., — 24 043.
Ореховский, усадьба Климково, — 16 464.
Островский, г. Остров, — 84 035.
Оятский, д. Алеховщина, — 19 199.
Осьминский, с. Осмино, — 25 968.
Оштинский, с. Ошта, — 15 654.
Палкинский, с. Палкино, — 27 642.
Пашский, д. Пашский Перевоз, — 20 076.
Пестовский, раб. пос. Пестово, — 32 510.
Петриневский, с. Воскресенское, — 25 597.
Петропавловский, с. Петропавловское, — 18 787.
Пикалевский, ст. Пикалево, Сев. ж. д., — 15 281.
Плюсский, ст. Плюсса, Северо-Запад. ж. д., — 28 679.
Подгощский, с. Подгощи, — 21 740.
Поддорский, с. Поддорье, — 26 154.
Подпорожский, с. Подпорожье, — 18 937.
Полновский, (б. Лужск. окр.), с. Полна, — 20 390.
Полновско-Селигерский, с. Полново, — 21 892.
Польский, ст. Поло, Сев.-Зап. ж. д., — 26 350.
Порховский, г. Порхов, — 70 388.
Пришексинский, с. Никольское, — 27 498.
Псковский, г. Псков, — 82 640.
Путиловский, с. Путилово, — 35 226.
Пушкинский, с. Пушкинские Горы, — 46 349.
Рождественский, с. Рождество, — 17 678.
Рудневский, с. Выскатка, — 22 086.
Середкинский, с. Середка, — 26 386.
Славковский, с. Славковичи, — 35 996.
Солецкий, с. Сольцы, — 29 284.
Старорусский, г. Старая-Русса, — 64 203.
Струго-Красненский, дачн. пос. Струги Красные, — 38 943.
Тихвинский, г. Тихвин, — 36 332.
Торбинский, ст. Торбино, Окт. ж. д., — 21 995.
Тосненский, п. Н. Тосно, — св. н.
Угловский, ст. Угловка, Окт. ж. д. — 20 433.
Уломский, д. Коротово, — 31 111.
Устюжский, г. Устюжна, — 55 432.
Уторгошский, ст. Уторгош, Сев.-Зап. ж. д., — 25 769.
Череповецкий, г. Череповец, — 51 874.
Черновский, г. Черное, — 17 518.
Чихачевский, г. Чихачево, — 42 450.
Чудовский, раб. пос. Чудово, — 50 697.
Шольский, д. Зубово, — 18 869.

МУРМАНСКИЙ ОКРУГ.

Центр — г. Мурманск расст. от обл. центра — 1 451 км. Площадь — 128 600 кв. км, районов 6, сельсоветов — 44, городов — 1, раб. пос. — нет, прочих населенн. мест — 228. Населения по переписи 1926 г.: городского — 8 777 ч., в раб. поселк. — нет, сельского — 14 229 ч.; всего — 23 006 ч.

Наименование районов, местонахождение исполкомов и колич. насел. по перепи. 1926 г.

Александровский, с. Александровск, — 2 244.
Кольско-Лопарский, с. Кола, — 4 509.
Ловозерский, с. Ловозеро, — 1 307.
Понойской, с. Поной, — 815.
Териберский, с. Териберка, — 1 204.
Терский, с. Кузомень, — 4 150.

Города.

Бабаево — рц., 3 209 ч.
Белозерск — рц., 6 990 ч.
Бологое — рц., 10 863 ч.
Боровичи — 18 785 ч.
Валдай — рц., 5 772 ч.
Вытегра — рц., 5 090 ч.
Гдов — рц., 3 839 ч.
Детское Село — Ленингр. Пригор. р., 24 530 ч.
Дно — рц., 6 095 ч.
Кингисепп — рц., 5 003 ч.
Кирилов — рц., 4 076 ч.
Колпино — Ленингр. Пригор. р., 17 370 ч.
Красногвардейск — рц., 18 589 ч.
Красное Село — Ленингр. Пригор. р., 6 743 ч.
Кронштадт — 31 197 ч.
Ленинград — обц., 1 614 008 ч. (1 915 300 ч. на 1/I—30 г.).
Лодейное Поле — рц., 7 274 ч.
Луга — рц., 14 698 ч.
Любань — рц., 4 286 ч.
Малая Вишера — рц., 9 432 ч.
Мурманск — окрц., 8 777 ч.
Новая Ладога — Волх. р., 3 931 ч
Новгород — 32 764 ч.
Новоржев — рц., 3 051 ч.
Опочка — рц., 7 146 ч.
Ораниенбаум — рц., 8 338 ч.
Остров — рц., 8 094 ч.
Петергоф — Ленингр. Пригор. р., 11 504 ч.
Порхов — рц., 9 121 ч.
Псков — рц., 43 857 ч.
Сестрорецк—Ленингр. Пригор. р., 11 026 ч.
Слуцк-Ленинградский — Ленингр Пригор. р., 6 657 ч.
Сольцы — рц., 4 317 ч.
Старая Русса — рц., 22 487 ч.
Тихвин — рц., 10 269 ч.
Урицк — Ленингр. Пригор. р., 8 631 ч.
Устюжна — рц., 5 195 ч.
Череповец — 21 783 ч.
Шлиссельбург—Ленингр. Пригор. р., 6 412 ч.

Рабочие поселки.

Будогощь — Будогощ. р., 874 ч.
Дружная Горка — Красногв. р., 1 027 ч.
Дубровка — Ленингр. Пригор. р., 2 070 ч.
Званка — Болх. р., 8 565 ч.
Кикерино — Волос. р., 661 ч.
Кулотино — Окулов, р., 3 042 ч.
Окуловка — рц., 2 923 ч.
Парахино-Поддубье — Окулов р., 6 372. ч.
Пестово — рц., 1 175 ч.
Синявино — Мглин. р., 1 845 ч.
Сясьстрой — Волх. р., 573 ч.
Торковичи — Оредеж. р., 1 149 ч.
Ульяновка — Тосн. р., 3 732 ч.
Уткина Заводь — Ленингр. Пригор. р., 736 ч.
Чудово — рц., 5 295 ч.
Шлиссельбургский Завод — Ленинград. Пригор. р., 4 811 ч.

г. ЛЕНИНГРАД.

Административные, партийные, профессиональные и общественные учреждения и организации.

Областной исполнительный комитет. — Пл. Диктатуры, Смольный.

Обл. совет народного хозяйства. — Канал Грибоедова, 6.

Обл. отдел коммунального хозяйства. — Ул. Зодчего Росси, 1/3.

Обл. торговый отдел. — Пр. 25 октября, 62.

Обл. финансовый отдел. — Кронверский пер., 49.

Обл. прокуратура. — Пр. Володарского, 44.

Обл. отдел народного образования. — Ул. Плеханова, 7.

Обл. отдел здравоохранения. — Ул. Пролеткульта, 1.

Отдел здравоохранения Октябрьских жел. дорог. — Московский вокзал.

Отдел здравоохранения Мурманской ж. д. — Фонтанка, 117.

Сев.-Зап. водный отдел здравоохранения. — Ул. Герцена, 37.

Обл. плановая комиссия (Госплан). — Пл. Диктатуры, Смольный, ком. 78.

Обл. рабоче-крестьянская инспекция. — Пл. Диктатуры, Смольный ком. 50.

Комитет по делам изобретения ВСНХ СССР. Пр. 25 октября, 44.

Лен. гор. совет. — Пл. Диктатуры, Смольный.

Лен. Гос. нотариальная к-ра. — Пр. 25 октября, 23.

Обл. комитет ВКП(б). — Пл. Диктатуры, Смольный.

Обл. контрольная комиссия ВКП (б). — Пл. Диктатуры, Смольный ком. 50—70.

Обл. комитет ВЛКСМ. — Пл. Диктатуры, Смольный.

Обл. совет проф. союзов (ЛОСПС). — Пл. Труда, 4, Дворец труда.

Областные отделы профсоюзов.

Работников искусства. Кол. чл. 12 500. — Бульвар Профсоюзов, 19.

Транспорт. рабочих. Кол. чл. 23 992. — Бульвар Профсоюзов, 19.

Райкомвод. Кол. чл. 27 000. — Бульвар Профсоюзов, ком. 71, 74, 76, 78.

Сельхозрабочих. Кол. чл. 50 087. — Бульвар Профсоюзов, 19.

Строителей. — Кол. чл. 100 000. — Бульвар Профсоюзов, 19.

Химиков. Кол. чл. 62 154. — Бульвар Профсоюзов, 19

Железнодорожников. Кол. чл. 74 377. Бульвар Профсоюзов, 19,

Связи. Кол. чл. 11 142. — Ул. Герцена, 61.

Бумажников. Кол. чл. 14 590. — Пл. Труда. Дворец труда, комн. 36.

Горнорабочих. Кол. чл. 12 503. — Бульвар Профсоюзов, 19, комн. 52 по 57 включ.

Лесдреврабочих. Кол. чл. 21 695. — Набережная Кр. Флота, 38.

Кожевников. Кол. чл. 30 197. — Бульвар Профсоюзов, 19, 5 этаж. ком. 154—159.

Коммунальников. Кол. чл. — 40 154. Дворец труда, ком. от 61 до 68 включительно.

Металлистов. Кол. чл. — 226 738. Бульвар Профсоюзов, 19.

«Нарпит». Кол. чл. — 52 686.

Пищевиков. Кол. чл. — 32 750. Дворец труда.

Текстильщиков. Кол. чл. — 74 803. Бульвар Профсоюзов, 19/21.

Печатников. Кол. чл. 19 468.

Рабпрос. Кол. чл. — 68 918.

Совторгслужащих. Кол. чл. — 87 895.

Обл. организация МОПР. Пл. Диктатуры, Смольный.

Обл. организация «ОДР». Кол. чл. — 15 000. Пер. Подбельского, 4.

Обл. совет воинствующих безбожников. Кол. чл. — 300 000. Пл. Диктатуры, Смольный, ком. 11.

Обл. комитет РОКК. Ул. Пролеткульта, 1.

Обл. о-во СНАВ. Об'единяет **Мурманское, Псковское, Новгородское.** Ул. 3-го Июля, 50б.

Обл. комитет союза эсперантистов. Почтовый ящик 305.

Облоргбюро ОДСК. Пр. 25 Октября, 72 ЛЕНАРРК.

О-во Друг детей. Фонтанка, 14.

Обл. о-во Осоавиахима. Мойка, 61.

О-во Автодор. Ул. Пролеткульта, 6.

О-во Политкаторжан и ссыльнопоселенцев. Пр. 25 Октября, 24.

О-во культурной связи с заграницей (ВОКС). Пр. 25 Октября, 40.

Кооперативные организации.

Обл. союз потреб. о-в «Севзапсоюз». Ул. Герцена, 3/5.

Лен. союз потреб. обществ ЛСПО. Наб. Рошаля, 8.

Лен. пред-во Всекопромсоюза. Фонтанка, 34.

Лен. пред-во Вукоспилки. Ул. Герцена, 3/5.

Обл. союз кооперации инвалидов Ленкоопинсоюза. Ул. Краснофлота, 44

Союз пром. кооп. строительных артелей, Ленкопромстройсоюз. Ул. Желябова, 12.

Обл. молочно-животноводческий союз.

Обл. кооп. союз льновод «Льносоюз». Центр пл. Воровского, 9/2.

Плодоовощный союз кооперации «Облсадогородсоюз». Ул. 3-го Июля.

Леноблпромсоюз.

Ленстройматсоюз.

Ленметартсоюз.

Леншвейтрикотажсоюз.

Ленкожирпромсоюз.

Ленпищепромсоюз.

Ленлесхимсоюз.

Ленпромпечатьсоюз.

Ленпромстройсоюз.

Ленпромтрансоюз.

Ленразпромсоюз.

Кооперативно-строительное т-во «Сталебетон», входящее в об'единение «Промстройсоюза». Ул. Герцена, 24, кв. 8.

Кооп. т-во «Строительное дело». Ул. Плеханова, 50.

Производ.-строит. промысловое кооп. т-во «Совстрой», входящее в об'единение «Промстройсоюза». Канал Грибоедова, 123.

Строит. т-во «Промжилстрой». 8-ая Красноармейская ул., 6.

Обл. союз промыслово-охотничьих кооперативов. Кол. чл. — 37 162. Володарского, 53-а.

Обл. союз рыбацких кооперативов Ленинградоблрыбаксоюз. Ул. Герцена, 37.

Обл. колхозсоюз.

Промышленность торговля и строительство.

Всесоюзное об'единение Котлотурбинной пр-сти ВСНХ СССР. Ул. Чайковского, 17.

Пр-ние Лен. об'единения гос. электрических станций «Электроток». Ул. Халтурина, 2.

Обл. строит. об'единение «ЛОСО» Обл. СНХ. Набер. Мойки, 67/69.

Пред-во Всесоюзного об'единения Союзсельмаша.

Отд. ЛОЭ Энергоцентра. Ул. Толмачева, 12.

Всесоюзное об'единение соляной пр-сти «Союзсоль». Ул. Герцена, 8.

Обл. торфоуправление Союзторфа. Зимин пер., 3.

Районное нефтеуправление Союзнефти. Канал Грибоедова, 62.

К-ра Нефтесиндиката. Канал Грибоедова, 62.

Трест Росстеклофарфор. Апраксин пер., 2.

Отделение «Сантехстроя». Ул. Зодчего Росси, 2.

Упол-ный треста «Союзконсерва». Кирочная ул., 24, кв. 31.

Отд-ние Всесоюзного акц. о-ва «Оргстрой».

Отд-ние Акц. о-ва «Продукт». Смоленская ул., 18-20.

Отд. «Стройснаба» ВСНХ СССР. Пр. 25 Октября, 1.

Лен. отд-ние бюро тех. отдела «Днепрострой» ВСНХ СССР. Инженерная ул., 8.

Акц. о-во «Севзапсельхозснабжение». Пл. Восстания, 38.

Гос. акц. о-во «Севзапторг». Пр. 25 Октября, 30.

Акц. о-во «Медлабторгпром». Ул. Пролеткульта, 1.

Отд-ние Проектно-монтажного упр-ния Котлотурбины. Пр. 25 Октября, 46.

Строительства Лен. алюминевого комбината «Алюминстроя» «ЦМЗ» в составе: опытного алюминевого завода, опытного магневого завода, строительства алюминевого завода на Волховстрое. Выборгская сторона, Фризов пер., 11/15.

Упр-ние строительством з-да «Красный путиловец». Ул. Стачек, 67.

Упр-ние тех. строительством ЛСПО. Чернышевский пер., 3.

Строительная к-ра «Кровлестрой». Пр. 25 Октября, 21.

Строительство центр. литейного з-да «Центролит». Тимофеевская ул., 36-б.

Строительство Лен. теплоэлектроцентрали. Ул. Халтурина, 2.

Лендревтрест. Союзлеспрома. Пр. 25 Октября, 5.

Трест среднего и точного машиностроения ЛОСНХ. Канал Грибоедова, 30/32.

Трест массового производства «Тремасс» ЛОСНХ. Ул. Герцена, 3/9.

Трест лит. механич. з-в «Ленлитмех» ЛОСНХ. Мытнинская ул., 12.

Мыловарен. жиров. трест «Ленжет» ЛОСНХ. Ул. Марата, 71.

Спичечный трест ЛОСНХ. Пр. 25 Октября, 60.

Пеньковый трест ЛОСНХ. Ул. Герцена, 15.

Швейный трест «Ленодежда» ЛОСНХ. Пр. 25 Октября, 21.

Трест стекольной пр-сти «Ленинградстекло» ЛОСНХ. Пр. 25 Октября, 26.

Обл. Стройоб'единение ЛОСНХ. Мойка, 69.

Общегородской трест коммунальных домов. Пр. 25 Октября, 32/34.

Коммун. трест гостиниц. Ул. Лассаля, 1/7.

Гос. хим. трест ВСНХ СССР. Ул. Петровка, 7.

Гос. инструментальный трест ВСНХ СССР. Демидовский район.

Гос. текстильно-ватный трест облсовнархоза. Гостинный двор по линии ул. 3-го Июля, 65-66.

Трест «ВТОЛЕН». Канал Грибоедова, 13.

4-й Гос. трест строит. пр-сти. 4-й «Госстроитрест» ВСНХ СССР Союзстроя. Пр. 25 Октября, 1.

Гострест «Гидроэлектрострой» ВСНХ СССР.

Гос. трест фанерной пр-сти бассейна реки Западной Двины и других районов «Фанеродвинолес» Союзлеспрома. ВСНХ СССР. Пр. 25, Октября, дом 21.

Лесопромышленный и лесоэкспортный трест «Севзаплеспром» Союзлеспрома. Канал Грибоедова, 6.

Обл. трест бумажной пр-сти «Ленинградбумтрест». Ул. Герцена, 24.

«Ленинградтекстиль» Гос. текстильный трест.

Трест полиграф. и обойной пр-сти «Ленполиграф». Пр. 25 Октября, 7/9.

Гос. трест кожевенной пр-сти «Ленинградкожтрест» ЛОСНХ. Ул. Герцена, 51.

Гос. буровой трест ВСНХ СССР. Набережная Кр. Флота, 28.

«Бупроект» — Союзбумаги. Пр. 25 Октября, 46.

«Буммонтаж» — Союзбумаги. Пр. 25 Октября, 46.

Гострест «Ремонтрест» ВСНХ СССР.

Гос. маслобойно-маргариновый трест «Ленрасмасло». Обводный канал, 78-а.

Писчебумажные фабрики.

Гос. ф-ка по хим. обработке бумаги «Стандарт» Ленполиграфа. Киевская ул., 12.

Гос. карточная ф-ка Наркомфина СССР. Кол. раб. — 365, сл. — 53. Выработка игральных карт, светочувств. бумаги, кальки, крашение бумаги и клейка бристоля. 12 проспект села Александровского, 10.

Картонажная ф-ка № 2 Ленполиграфтреста. Кол. раб. — 620, сл. 78.

Пр-во картонажных изделий (коробок д/парфюмерии, пищевых текст. и пр. изделий). Петроградск. сторона, Б. Зеленин пер., 18-а.

Гос. переплетно-картонажная ф-ка «Ленполиграф». Кол. раб. — 1 499, сл. — 143. Пр-во конторского бѣлового товара и календарей. Б. Пушкарская ул., 16/18.

Гос. обойная ф-ка треста «Ленполиграфа». Кол. раб. — 25, сл. — 45. Изготовление и печатание обоев, бордюр, гобелен, фриза и фонов. Васильевский р-н, проспект Пролетарской победы, 80-б.

Гос. писчебумажная ф-ка им. Володарского. Кол. раб. — 939, сл. — 102. Правый берег Невы, 98/104.

Переплетная ф-ка «Сокол» «Ленполиграфа». Ул. Воинова, 26.

Бумажная ф-ка им. Зиновьева Союзбумаги. Вас. остров, Уральская ул., 13.

Ф-ка Госкартогеодезия при Научно-исследовательск. ин-те геодезии и картографии Главного геодезического управления ВСНХ СССР. Кол. раб. — 700, сл. — 70. Пряжка, 5.

Фабрики одежды и туалета.

Ф-ка одежды им. Володарского. Ул. Дзержинского, 15.

Ф-ка одежды «Красный швейник». Международн. пр. 75-а.

Ф-ка одежды «Красный парус». Петровск. остров, Петровск. пр., 5/7.

Ф-ка белья «Красная работница». Дегтярная ул., 5/7.

Гладильно-прачешная ф-ка «Красная работница». Лесной пр., 8.

Сыр. красильная и меховая ф-ка. Остров Декабристов, наб. р. Смоленки, 5/7.

Шапочно-скорняжная ф-ка. Ул. Домбаля, 3.

Ф-ка им. Мюнценберга. 10-я Красноармейская ул., 22.

Ф-ка «Красн. водник» № 1. Болдырев пер., 7.

Ф-ка «Кр. водник» № 2 (Вулколинопропиточное пр-во). Бармалеева, 37.

Ф-ка верхн. женск. платья «Большевичка». Воронежск., 3/7.

Ф-ка детского платья. Кронверская, 19/21.

Ватная ф-ка «Волокно» Текстильно-ватного треста, ЛОСНХ. Выборгская сторона, Александровская ул., 1/11.

Ф-ка им. З. И. Лилиной Учпромкомбината Ленсовета. Кол. раб. — 755, сл. — 83. П-во швейных и трикотажных изделий. Ул. Союза печатников, 24.

Ф-ка «Работница» Ленинградпенькотреста. Кол. раб. — 5 679, сл. — 132. П-во мешков. Пр. К. Маркса, 30.

Деревообрабатывающие ф-ки и заводы.

З-д им. т. Бухарина Древтреста. Кол. раб. — 400, сл. — 50. П-во распиловки бревен, досок, выработка ящичных элементов. Б. Охта, наб. р. Охты, 40/1, Володарского р-на.

Гос. Крестовская школа-з-д им. т. Калинина Севзаплеса. Кол. раб. — 701, сл. — 70. П-во распиловки экспортных пиломатериалов и ящиков (тары). Петроградский р-н, ул. Зеленина, 43.

З-д им. Воскова Акц. о-ва Севзапторга. Кол. раб. — 35, сл. — 28. П-во распиловки и продажи лесоматериалов твердых пород (дуб, ясень, клен, бук и т. д.). Международный пр., 98.

З-д «Пионер» Севзаплеса. Кол. раб. — 919, сл. — 93. П-во досок на экспорт, частично на внутрен. рынок.

Лесопильный з-д Древтреста. Кол. раб. — 400, сл. — 50. — Петровский остров, Ольховская ул.

З-д № 1 им. Семашко, треста Центробинзол. П-во: пробки и пробки-изоляции. — Новгородская ул., 10-а.

Ф-ка № 5 им. т. Володарского «Древтреста». Кол. раб. — 1 200, сл. — 125. П-во: катушек. — Пр. села Смоленского, 46.

Деревообделочная ф-ка № 4 Госстройоб'единения. Кол. раб. — 280, сл. — 35. — Обводный канал, 157-а.

Деревообделочный з-д «Промкооплеса». Кол. раб. — 122, сл. — 8. — Вас. остров, 10 линия, 55.

3-я мебельная ф-ка «Древтреста». Кол. раб. — 307, сл. 50. — 15 Калашниковская наб., 86-88.

Мебельная ф-ка № 1 им. т. Воскова «Древтреста». Кол. раб. — 390, сл. — 88. 12 Красноармейская ул., 26.

Лесообрабатывающий комбинат им. т. Халтурина Ленинград. облкомхоза. — Тележная ул., 37.

Комбинат № 6 им. т. Рыкова Лендревтреста. — Стародеревенская ул., 114/30.

Кожевенные заводы.

Ф-ка механическ. произв. обуви «Скороход» Лен. кожтреста. — Заставская ул., 15.

Ф-ка механического производства обуви «Пролетарская победа» Лен. кожтреста. — Цветочная ул., 7.

Туфельная ф-ка Лен. кожтреста. — Цветочная ул., 6.

Кожзавод им. т. Радищева Лен. кожтреста. — Кожевенная линия, 27.

Кожзавод «Марксист» Лен. кожтреста. — Остров Декабристов, Голодный пер., 7.

Кожзавод «Коминтерн» Лен. кожтреста. — Кожевенная линия, 1/3.

Кожевенно-галантер. ф-ка им. Бебеля Лен. кожтреста. — Ул. Моисеенко, 22.

Текстовый завод им. «Октябрьской революции» Лен. кожтреста. — Мал. Охта, Сергиевск., 6.

Учебно-произв. обувной комбинат им. т. Ильича Лен. кожтреста. — Цветочная ул., 8.

Шорно-седельная ф-ка им. т. Синицына Лен. кожтреста. — Васильевский остров, 7-я линия., 84.

Аппретурная фабрика Лен. кожтреста. — Балтийская ул., 4.

Обувная ф-ка Лен. кожтреста. — 8-ая Красноармейская ул., 20-б.

Металлургич., механич., машиностроит., инструм., судоремент. и судостроит. з-ды и ф-ки.

Вагоностроительный з-д им. т. Егорова Паровозо-вагоно-дизельного об'единения ВСНХ СССР. — Международный пр., 99.

Балтийский гос. механический судоремонтный з-д. Кол. раб. — 8 544, сл. — 1 361. — Васильевский остров, Кожевенная линия, 18.

Канонерские судоремонтные мастерские. — Канонерный остров.

Северная судостроительная верфь Всесоюзного об'единения морского транспорта. Кол. раб. — 5 740, сл. — 1 055. П-во постройки и ремонт морских судов (кораблей). — Ул. Стачек, 81.

Судостроительный з-д им. т. Марти Союзнефти. Кол. раб. — 5 330, сл. — 903. — Фонтанка, 203.

Машиностроительный з-д под'емно- транспортных сооружений. Кол. раб. — 2 358, сл. — 460. — Обводный канал, 118.

Машиностроительный з-д № 1 им. К. Маркса. Кол. раб. — 5 206, сл. — 964. — Пр. Карла Маркса, 78/80.

З-д «Красный октябрь» Средточмаш. Кол. раб. — 2 110, сл. — 414. П-во: тракторных запасных частей и мотоциклов. — Пр. Карла Маркса, 77-б.

З-д «Вперед» треста «Средточмаш» ЛОСНХ. — Набережная р. Смоленки, 19/21.

Чуг.-лит. з-д «Кооператор» «Средточмаш» — Лиговская ул., 60-63.

З-д «Конструктор». Кол. раб. — 293, сл. — 38. П-во: мелких станков и машин. — Петроградский район., Мал. Разночинная ул., 22.

Электро-механич. з-д «Электрик». Кол. раб. — 2 606. — Лопухинская ул., 8.

З-д им. К. Либкнехта «Котлотурбины». Кол. раб. — 1 468, сл. — 295. — Выборгская сторона, Чугунная ул., 14.

З-д «Экономайзер» Котлотурбины. Кол. раб. — 748, сл. — 82. Шли-

сельбургский тракт, Муравьев пер., 3.

З-д № 5 им. т. Лепсе «Знамя труда». Кол. раб. — 1 421, сл. — 241. П-во: чугуна, мелких машин, свинцовых труб и мелкого медного литья.

Мех. з-д № 8 Текстильмаштреста. Кол. раб — 667, сл. — 129. — Волковская ул., 9.

Рем. мех. з-д Цустроя НКПС. Кол. раб. — 302, сл. — 37. Пр-во: ремонта мех. снарядов для строительства ж. д. — Глухоозерская ул., 16.

Мех. з-д № 7. П-во: станкостроения, компрессоростроения, текстильного машиностроения. — Ул. Комсомола, 1/3.

З-д точного машиностр. им. Макса Гельца треста Средточмаш ЛОСНХ. — Песочная ул., 6.

Машиностр. з-д им. Энгельса треста Средточмаш ЛОСНХ. — Лесной, ул. Энгельса, 21-25.

З-д им. Свердлова Союзстанкоинструмент. Кол. раб. — 1 380, сл. — 300. П-во: станков для обработки металла. — Полюстровская набережная, 29-а.

З-д им. Ленина «Котлотурбины». Кол. раб. — 4 124, сл. — 851. П-во котлов водотрубных компрессоров, судовых машин и фасонного литья. — Пр. села Смоленского, 1/8.

З-д «Русский дизель». Об'единен. тяжелого машиностроения. Кол. раб. — 1 824, сл. — 439. П-во двигателей внутреннего сгорания. — Набережная Фокина, 15.

Гос. медеобрабатывающий з-д им. т. Ворошилова Всесоюзного об'единения Цветметзолото. — Перевозная ул., 1.

Гос. металлообрабатывающий з-д Цветметзолота «Красный Выборжец». — Полюстровская набережная, 27.

Оптико-механический з-д «ЛОМЗ». Бертовский пер., 3.

Инструментальный з-д «Пневматика» Союзстанкоинструмента. Кол. раб. — 1 016, сл. — 255. — Васильевский остров, 18 линия, 27-б.

Оптический з-д »ГОЗ». — Выборгская сторона, Чугунная, 20.

Инструментальный з-д «Красный инструментальщик» Союзстанкоинструмента. Кол. раб. — 549, сл. — 111.—Кондратьевский пер., д. № 10, Выборгский р-н.

Проволочно гвоздильн. з-д «Кр. гвоздильщик» Тремасс ЛОСНХ. — Васильевский остров, 25-ая линия, 8.

З-д «Красный металлист» Тремасс ЛОСНХ. — Васильевский остров, 17 линия.

Мех. з-д «Гидравлика» Тремасса ЛОСНХ. — Ул. Достоевского, 44.

Завод «Вулкан» Тремасса ЛОСНХ. — Большая Колотовская ул., 32.

Невский гвоздильный з-д им. лейт. Шмидта Тремасс ЛОСНХ. — Невская застава, Общественный пер., 5.

Северн. гвозд. з-д им. Комарова. — Невск. застава, Смольная ул., 4.

З-д металлоштам. и хромолит. по жести «Невгвоздь». — Обводный канал, 130.

З-д «Металлограф». — Мытнинская ул., 12.

Чугунно-медно-лит. и механич. з-д «Красная вагранка» Ленлитмеха ЛОСНХ. — Тараканова, 5/13.

Механич. з-д «Бурав» Ленлитмеха ЛОСНХ.

Литейно-механич. з-д им. Котлякова Ленлитмеха ЛОСНХ. — Васильевский остров, 18 линия, 43-б.

Ремонтно-механич. мастерская. — Тамбовская ул., 20.

Металлургический з-д «Лен. литейщик» Ленлитмеха ЛОСНХ. — Рощинская ул., 11.

Гос. з-д «Ильич» Гос. инструментреста. Кол. раб. — 1 299, сл. — 267. П-во: наждачных кругов, шкурок и станков. — Красногвардейский пер., 23.

З-д № 1 «Трансторя». Кол. раб. — 498, сл. — 78. Пр-во вагонеток, стрелочных переводов, полускатов и проч. изделий внутризаводского транспорта. — Васильевский остров, 22 линия, 3.

З-д «Вперед» треста «Средточмаш». Кол. раб. — 560, сл. — 100. П-во обувных и кожвенных машин, запасных частей к ним, штонцев и литья. — Василеостровский р-н, остров Декабристов, набережная р. Смоленки, 19/21.

Штамп. граверная ф-ка «Госштамп» Ленлитмеха ЛОСНХ. — Екатерингофский пр.

Мех. з-д (б. Туннельд) Ленлитмеха ЛОСНХ. — Петроградская наб., 24.

Бетон. з-д «Оборона-монолит» Ленлитмеха ЛОСНХ. — Петровск, ост. Петровск. коса, 3/6.

З-д «Красная труба», вход. в Ижорский з-д. Кол. раб. — 354, сл. — 39. П-во сварных водопроводных труб. — Железнодорожная ул., 26.

Металлоштамповый з-д и хромолитография по жести «Невгвоздь». Кол. раб. — 312, сл. — 46. П-во жестяной тары. — Малая Охта, Петровский пр., 1.

Литейно-прокатный з-д «Юпитер» «Ленметпромсоюза». Кол. раб. — 104, сл. — 10. П-во латунного литья прокатки металлов. — Обводный канал, 90.

З-д № 2 «Знамя труда» Республиканского армотреста. Кол. раб. — 3 648, сл. — 545. Чугунно-медно-литейное п-во. — Школьный пер., 5.

Пищевкусовые фабрики и заводы.

Колбасный з-д им. т. Стружкина Союзмяса. Кол. раб. — 450, сл. — 50. — Киевская ул., 6.

Рыбно-консервный з-д «Ленрыба». — Троицкий пр., 6.

Макаронная ф-ка им. Воровского Ленсельпрома. Кол. раб. — 760, сл. — 71. — Международный пр., 128.

5-й хлебозавод и ф-ка «Красная заря» ЛСПО. Кол. раб. — 687, сл. — 89. П-во хлебо-булочных изделий и макаронных изделий. — Ул. Стачек, — 53/1.

Колбасный з-д № 2. — Лиговка, 275.

Кондитер. ф-ка Пищетреста. — Надеждинская ул., 1.

Кондитер. ф-ка ЛСПО. — Екатерингофский, 8.

Конфектно-шоколадная 3-я ф-ка. — Пр. Карла Маркса, 95.

4-ая конфектно-шоколадная ф-ка. — «Красный кондитер». — Балтийская ул., 59

Хлебозавод № 3 «Красный пекарь» ЛСПО. — 11-я Красноармейская ул., 18/20.

Конфектно-шоколадная ф-ка им. Самойловой. — Пр. Маклина, 16.

Солодо-дрожжевой з-д. — Курляндская ул., 24.

Хлебозавод № 1. — Международный пр., 73-б.

Хлебозавод № 2. — Бол. Вульфова ул., 5.

Хлебозавод № 4. — Невская застава, Смоленский пр., 13.

Хлебозавод № 6. — Херсонская, 37.

Хлебозавод № 8. — Косая линия, 28/26.

Хлебозавод № 9. — Тимофеевская ул., 32-б.

З-д № 2 «Красная звезда» Ленрасмасла. Кол. раб. — 70, сл. — 7. Пр-во олифы. — Курляндская ул., 32.

Табачная 3-я гос. ф-ка им. Клары Цеткин. Кол. раб. — 1 265, сл. — 123. — Пр. Клинский, 25.

2-й гос. з-д «Степана Разина» ЛСПО. Кол. раб. — 1 384, сл. — 173. П-во пива, лимонада, кваса, хлебного и клюквенного, минеральных вод, маринования и рыбокопчения. — Ул. Степана Разина, 9.

Пивоваренный з-д Вена. Кол. раб. — 293, сл. — 60. — Пр. сел. Крупской, 23.

Винокуренный гос. з-д Центроспирта. Кол. раб. — 420, сл. — 80. — Володарский р-н, Калашников. наб., 56/58.

Заводы и фабрики стройматериалов.

Мраморно-распиловочный з-д Минералруд. Кол. раб. — 171, сл. — 16. П-во мраморных досок для электрификации. — Михайловский пер., 4.

Фарфоровый з-д им. Ломоносова, Росстеклофарфора. Кол. раб. — 889. — Невская застава, пр. Володарского.

Фарфоровая ф-ка «Пролетарий» Росстеклофарфора. Кол. раб. — 1 129. — Полюстровский пр., 99.

Ф-ка «Картотель» Стройоб'единения ЛОСНХ. — Пр. села Смоленского, 4.

Кровельный з-д «Руберойд». — Б. Охта Ириновск. пр., 5.

Цементный з-д им. Воровского. — Правая Тентелевка, 52.

Мелоплавильный з-д «Кр. заря» — Прав. берег Невы, 58.

Алебастровый з-д им. Войкова. — Обводный канал, 154.

Разные.

1-ая гос. ф-ка клеенки треста «Пролетарский труд» ЛОСНХ. — Цветочная ул., 27.

Ф-ка гранитоля треста «Пролетарский труд» ЛОСНХ. — Иркутская ул., 1/3.

Ф-ка дорожных вещей треста «Пролетарский труд» ЛОСНХ. — Цветочная ул., 27.

Нефтеперегонный з-д им. т. Шаумяна.

Кино ф-ка № 4 «Возрождение» Ленинградкиносоюза. — Волховская ул., 20.

Кино ф-ка — Ул. Красных зорь.

Кино ф-ка. — Ул. 3-го Июля.

Кино ф-ка «Советская Белорусь» Белгоскино. — Канал Грибоедова, 90/2.

Ф-ка переработки слюды и штамповочная мастерская. — Прилукская ул., 12-а.

Химические заводы.

Мыловарен. з-д № 1 им. Карпова «Ленжет» ЛОСНХ. — Лиговская ул., 235.

Гидро-генизацион. з-д № 2 «Салолин». — Дер. Волково, Нов. Михайловская ул., 564.

Невский мыловарен. з-д № 3. — Пр. с. Смоленского, 48.

Гос. парфюмерная ф-ка № 4 «Ленжет». — Ул. Марата, 71.

Костеобрабатывающий з-д № 5 «Клейкость». — Наб. р. Екатерингофки, 29/31.

Гос. желатиновый з-д № 6. — Малая Охта, Малый пр., 6.

Гос. з-д ароматических веществ №-7. — Предтеченская ул., 6-б.

Гос. Тентелевский хим. з-д «Красный химик». — Химический пер., 5.

Ф-ка по обработке талько-хлористого камня. — Бабурин пер., 8.

З-д № 1 «Красный треугольник» Резинооб'единения. Кол. раб. — 26 867. — Обводный канал 138.

Асбестовый з-д Резинооб'единения. Кол. раб. — 690. — Цветочная ул., 24.

Гос. опытн. з-д Литер «А» Резинооб'единения. Кол. раб. — 152. — Рыбинская ул., 1.

З-д литер «Б» Резинооб'единения. Кол. раб. — 18 254. — Гутуевский остров, Гапсальская ул., 18.

Электро-технические заводы.

З-д «Буревестник» ВЭО. П-во ренгено - электро-медиц. аппаратов. — Малоохтенский пер., 18.

З-д им. Казицкого ВЭО. П-во аппар. для сигнализации. — Васильевский остров, 6 линия, 59/4.

З-д им. Коминтерна ВЭО. Пр-во оборудования для радио станции. — Гребной порт.

З-д им. Кулакова ВЭО. П-во телегр. радиоаппаратов для судов. сигнализации. — Грязная ул., 12.

З-д «Красная заря» ВЭО. П-во телеф. аппаратов и коммутаторов. — Пр. К. Маркса, 70.

З-д им. лейт. Шмидта ВЭО. П-во аккумуляторов. — Ул. Калинина, 50-а.

З-д «Ленинская искра» ВЭО. П-во аккумуляторов. — Ул. Грота, 6.

З-д «Пролетарий» ВЭО. П-во электротехнического фарфора. — Полюстровский пер., 99.

З-д «Светлана» ВЭО. П-во радио-ламп. — Ул. Энгельса, 25.

З-д «Севкабль» ВЭО. П-во кабеля, шнура и проводов. — Кожевенная лин., 40.

З-д «Электроаппарат». Пр-во аппаратуры. — Васильевский остров, 24 линия, 3—7.

З-д «Электроприбор» ВЭО. Пр-во измерительных приборов. — Тел. ст. Б. Вульфа, 6.

З-д «Электрик» ВЭО. Пр-во мелких машин и аппаратов. — Лопухинская ул., 8.

З-д «Электросила» ВЭО. Пр-во машин, телефонов и моторов. — Московское шоссе, 4.

Текстильные фабрики.

Бумагопрядильная ф-ка «Возрождение» Московск. «вигоньтреста. — Больше-Охтенск. пр., 2/4.

Бумаго-прядильная ф-ка «Свобода» Текстильн. ватн. треста ЛОСНХ. — Выборгская сторона, Зеленков пер., 9.

Резво-Островская ткацкая ф-ка Текстильн. ватного треста. — Наб. р. Екатерингофки, 25/27.

Ватная ф-ка «Волокно». — Выборгская сторона, Александровская ул. 1/11.

Октябрьская прядильно-ткацкая ф-ка треста «Ленинградтекстиль». Кол. раб. — 1 995, сл. — 94. — Батальонный пер., 1.

Бумаго-прядильная ф-ка «Возрождение» Московского вигоневого треста. Кол. раб. — 1 846, сл. — 92 — Б. Оршенский пр., 2/4.

Ф-ка «Красный ткач». «Ленинградтекстиля». Кол. раб. — 1 976, сл. — 225. П-во гражданских тканей, технических сукон. — Правый берег реки Невы, 96.

Ф-ка «Рабочий» Ленинградтекстиля. Кол. раб. — 4 003, сл. — 172. П-во бумажных суровых тканей. — Пр. села Смоленского, 50-А.

Ф-ка им. Ногина Ленинградтекстиля. Кол. раб. — 2 785, сл. — 143. Пр-во английской и угарной пряжи и ткацкие изделия. — Пр. села Смоленского Володарского района.

Ф-ка «Веретено» треста Ленинградтекстиля. Кол. раб. — 2 259, сл. — 125. П-во хлопчато-бумажной пряжи. — Обводный канал, 181/183.

Ф-ка им. Бела Кун Ленинградтекстиля. — Гутуевский остров.

Хлопчато-бумажные фабрики. Ленинградтекстиля.

Хл.-бум. ф-ка им. Халтурина. — Ул. Кр. Текстильщиц, 17.

Хл.-бум. ф-ка «Равенство». — Г. Волынка, ул. Калинина, 2.

Хл.-бум. ф-ка им. Свердлова. — Петроград. наб., 34.

Хл.-бум. ф-ка «Красная нить». — Выборг. наб., 19.

Хл.-бум. ф-ка «Красный маяк». — Выборгск. наб., 41.

Хл.-бум. ф-ка «Совет. звезда». — Лифляндская, 1/3.

Хл.-бум. ф-ка им. т. Желябова. — Пятигор., 15.

Хл.-бум. ф-ка им. Дзержинского — Пр. Огородникова, 3/а.

Хл.-бум. ф-ка им. Веры Слуцкой. — Васильевский остров, Кожевенная линия, 34.

Хл.-бум. ф-ка им. Самойловой. — Петроградская наб., 40.

Хл.-бум. ф-ка им. Лебедева. — Ул. Розенштейна, 8/10.

ЛОСНХ.

Джуто-ткацкая ф-ка «Работница» Пенькового треста. — Пр. Карла Маркса, 30.

Ф-ка «Канат» Пенькового треста.—Петровский пр., 6.

Шпагатная ф-ка «Нева» Пенькового треста.—Пр. Ленина, 4.

Типографии и литографии.

Литография Ленсельпром. Кол. раб. 931, сл. 73.—Васильевский остров, 10. линия, 57.

Типография им. Ив. Федорова.—Звенигородская ул., 11.

Типография им. Евг. Соколовой.—Пр. Кр. Командиров, 29.

Отд-ние Центр. типографии Наркомвоенмора. Кол. раб. 565, сл. 67.—Ул. Герцена, 1.

Литография им. Томского.—Ул. Мира, 3.

Литография «Печать» треста Ленполиграфа. Кол. раб. 466, сл. 38.—Ул. Эдиссона, 8.

Типография ЦК ВЛКСМ «Молодая гвардия». Кол. раб. 176, сл. 24.

Типография Акад. наук СССР. Кол. раб. 224, сл. 30.—Васильевский остров, 9-я линия, 12.

Типография «Профинтерн».—Екатерингоф. пр., 87.

Типография-литография им. Григорьева.—Нижегородская ул., 1.

2-я типография Облисполкома и Ленсовета. Кол. раб. 284, сл. 19.—Ул. 3-го Июля, 55.

Типография Леногиза им. т. Бухарина. Кол. раб. 398, сл. 28.—Ул. Моисеенко, 10.

Типография Лен. союза П. О. ЛСПО. Кол. раб. 160, сл. 17.—Лештуков пер., 13.

Типография «Красный печатник» Гостехиздата. Кол. раб. 468, сл. 41.—Международный пр., 75а.

Типография им. т. Володарского Красной газеты. Кол. раб. 1 209, сл. 110. Фонтанка, 57.

Типография «Печатный двор» ОГПУ. Кол. раб. 1 773, сл. 210.—Петроград. сторона, Гатчинская, 26.

Типография изд-ва «Ленинградская правда». Кол. раб. 900, сл. 63.—Социалистическая ул., 14.

Типография «Коминтерн» Центр. из-ва народов СССР при президиуме ЦИК СССР. Кол. раб. 369, сл. 47.—Красная ул., 1 .

Транспорт и связь.

Балтийское уп-ние Совторгфлота.—Гутуевский остров, Межевой канал, 5.

Проектно-изыскательское уп-ние Совторгфлота.—Васильевский остр., Университетская набережная.

Бюро по уп-нию Мурманским и Кемским портами.—Фонтанка, 117.

Дирекция Мурманской ж. д. Эксплоатац. районы: Званский, Петрозаводской, Кондалакинский.—Фонтанка, 115—117.

Дирекция Октябрьской ж. д. Эксплоатац. районы: Ленинград—Москва. Московский, Бологовский, Ленинградский.—Пл. Восстания, зд. вокзала.

Областная к-ра «Союзтранса» НКПС. К-ры входящие в ее состав: Белоостровская, Боровичская, Кингисеппская, Ленинградская, Ленинградская (15 отд). Новгородская, Псковская, Череповецкая.—Центр, ул. Герцена, 15.

Упр-ние Лен. гор. ж. д.—Ул. Зодчего Росси, 1/3.

Гл. почтамт.—Ул. Связи, 9.

Гл. телеграф.—Ул. Связи, 15.

Телефонная станция,—Ул. Герцена, 22.

Междугородная телефонная станция.—Ул. Марата, 6.

Радиоцентр НКПиТ. Мощн. 10 квт.—Мойка, 61.

Радиоцентр НКПиТ. Мощн. 20 квт.—Мойка, 61.

Радиовещательная станц. НКПиТ. Мощн. 20 квт.—Пермская ул., 6.

Электростанции.

Электростанция гос. катушечной ф-ки № 5 им. т. Володарского. Мощн. 2 100 квт.—Пр. с. Смоленского, 46-а.

Электростанция Невского машиностроительного з-да им. Ленина. Мощн. 3 216 квт.—Пр. с. Смоленского, 1—8.

Новая силовая станция трикотажно-чулочной ф-ки «Красное знамя». Мощн. 1 000 квт. — Гребецкая ул., 71-а.

Электростанция гос. карточной ф-ки. Мощн. 200 квт. — Пр. Александровского, 10.

Местная электростанция для обслуживания Европейской гостиницы. Мощн. 175 квт. — Ул. Лассаля, 1/7.

Электростанция 2-го гос. пивзавода «Степана Разина». Мощн. 76,5 квт. — Ул. Степана Разина, 9.

Электростанция Невского мыловаренного з-да. Мощн. 400 квт. — Пр. с. Смоленского, 48.

Электростанция хим. з-да «Красный химик». Мощн. 500 квт. — Химический пр., 5.

Электростанция С. З. У. Связи. — Ул. Дек. Якубовича, 6.

1-я гос. электростанция.—Обводный канал, 76.

2-я гос. электростанция.—Новгородская ул., 14.

3-я гос. электростанция. — Фонтанка, 104.

4-я гос. электростанция.—Ул. Кр. электрика, 3.

5-я гос. электростанция. — Правый берег р. Невы, 202.

Упр-ние строительством дубровской ГРЭС «НЕВДУБСТРОЙ». — Ул. Халтурина, 2.

Упр-ние строительством свирской ГРЭС (Проектный отдел и отдел изысканий). — Ул. Халтурина 2.

Упр-ние строительством Московско-Нарвской ТЭЦ «Энергострой». —Ул. Толмачева, 12.

Кредитно-финансовые учреждения и Госстрах.

Обл. к-ра Госбанка.

Центр. гор. аг-во Госбанка.—Пр. 25 Октября, 62.

Гор. аг-во Госбанка.—Пр. К. Либкнехта, 25.

Портовое гор. отд-ние Госбанка.

Коммунальный ломбард. — Набережная р. Мойки, 72.

Лечебно-санитарные учреждения. (Больницы и лечебницы).

Им. Мечникова.—Ул. Куракина, 1.

Им. Эрисмана.—Ул. Льва Толстого, 4.

Им. Нечаева.—Фонтанка, 106.

Память 25 октября. — Фонтанка, 132.

Память жертв революции. — Ул. Володарского, 56.

Им. В. Слуцкой.—1-я линия, 58.

Им. Урицкого.—Фонтанка, 148.

Им. К. Маркса. — Оренбургская ул., 4.

Им. Володарского. — Ул. Стачек, 67.

Им. Свердлова. — Старорусская ул., 3.

Им. Цимбалина.—Железнодорожная ул., 75.

Им. Первухина.—Ул. К. Либкнехта, 100.

Им. С. Перовской.—Ул. им. Перовской, 6.

Им. Красина.—Ул. Коммуны, 6.

Им. Коняшина.— Международная ул., 96.

Памяти 5-лет. Октябрьской революции.—2-я Советская ул., 16.

При з-де «Большевик».—С. Александровск., 109.

Гаванская.—Бронницкая ул., 9.

Им. Энгельса.—Моховая ул., 38.

Им. Гиршмана.—Ул. Огородникова, 9.

Им. Пастера.—Ул. Вологодского, 13.

Им. Филатова.—Лиговская ул., 8.

Василеостровская детская инфекционная.—Ул. Пролетарской победы, 71/17.

Им. Боткина.—Ул. Казачья, 33-б.

Им. Бехтерева.—Ул. Стачек, 140.

Им. Фореля.—5-я линия, 60.

Им. Балинского.—Мойка, 126/1.

2-я Психиатрическая. — Фермское шоссе, 3.

3-я Психиатрическая. — Красногвардейск, Сиворицы.

Им. Кащенко.—Правый берег Невы, 140.

Волод. лечебница «Проф. об'единение». — Надеждинская ул., 5.

Роддом им. Снигирева. — Пролетарской победы, 49.

Роддом им. Видкмана. — Малый пр., 13.

Роддом им. Шредера. — Крюков канал, 26.

Коломенский родильный приют.— Школьный пер., 4.

Смоленский родильный приют.— Демидов пер., 11.

Спасский родильный приют. — Кузнечный, 2.

Охтенский родильный приют. — Охта, Георгиевский пер., 48.

Новодеревенский родильный приют.—Нов. деревня, М. Гусева ул., 57.

Родильное отделение лечебно-профессионального об'единения К. Либкнехта.—Полюстровская набер., 5/б.

Стационар ин-та протезирования. —Ул. К. Маркса, 9/12.

Онкологич. института.—Ул. Куракина, 1.

Ин-т хирургии и невропатологии. —Пр. Володарского, 56.

Ин-т нерво-психо-эксперимент. им. Ленина.—Песочная ул., 9.

Им. Гааза.—Переяславская ул., 1.

При Изолят. спец. назн.—Арсенальная ул., 5.

При Доме заключения.—Нижегородская ул., 39.

При доме Предвар. заключения.— Шпалерная ул., 25.

При 1-м Исправдоме.—Арсенальная ул., 9/а.

При 2-м Исправдоме.—Константиноградская ул., 6.

Ин-т охраны материнства и младенчества.—Пр. К. Маркса, 69.

Ин-т охраны детей и подростков.—Ул. Красных зорь, 5.

Санаторий им. Дзержинского. — Старопарголовский пр., 63.

Учреждение для физически дефективных детей им. проф. Турнера.—Лахтинская ул., 5.

Бактериологический ин-т им. Пастера.—Ул. Мира, 12.

Малярийная станция.—Ул. Мира, 12.

Химико-бактериологическая лаборатория.—Пл. Коммунаров, 1а.

Туберкулезный ин-т. Кол. коек 80. — Лиговская ул., 2/4.

Бюро по учету результатов санитар.-курортного лечения.—Ул. Правды, 18.

Ин-т по изучению профзаболеваний. Кол. коек. 35. — 2-я Советская ул., 4.

Клиника детских заболеваний 2-го Ленинград. мед. ин-та. — Пр. Огородникова, больница им. Пастера.

Акушерско-гинекологическая клиника Военно-медицинской академии.—Клиническая ул., 4.

Ортопедическая клиника Военно-медицинской академии. — Боткинская ул., 37б.

Клиника инфекционных заболеваний Военно-медицинской академии.—Нижегородская ул., 37б.

Детская клиника 1-го Медин-та.— Аптекарский остров, Вологодская ул., 13.

Психиатрическая клиника 1-го медин-та.—Васил. остров, 5-я линия, 60.

Гос. рентгеновский радиологический и раковый ин-т.—Ул. Рентгена, 6.

Культурно-просветительные учреждения.

Музеи.

Педагогический музей. — Лесной пр., 62.

Музей северных окрестностей Ленинграда о-ва краеведения Выборгского р-на.—Лесной пр., 62.

Зоологический музей Академии наук СССР.—Васильевский остров, Таможенный пер.

Музей сравнительной анатомии и зоологии при Научном ин-те им. П. Ф. Лесгафта НКПроса.—Пр. Маклина, 32.

Музей связи Наркомпочтеля. — Ул. Союза связи, 7.

Гос. русский музей. Сектора науки **НКПроса РСФСР.**—Инженерная ул., 4.

Центр. военно-морской музей морских сил РККА.—Главное адмиралтейство.

Музей антропологии и этнографии Академии наук СССР. — Университетская наб., уг. Таможенного пер., 3.

Минералогический музей Академии наук СССР.—Линия Менделеева, 1/5.

Гос. музей Революции сектора науки НКПроса.—Пл. Урицкого, б. Зимний дворец.

Музей Лен. ин-та инженеров путей сообщения. Отд.: водный, железнодорожный, морского транспорта, мостовой, архитектурный, Волховстроя и общий.—Ул. 3-го Июля, 50-а.

Лен. обл. уголовный музей.

Гос. Эрмитаж сектора науки НКПроса РСФСР.—Ул. Халтурина, 35, набережная, 9 Янв., 34.

Музей книги, документа, письма Академии наук СССР. — Васильевский остров, Биржевая, 1.

Военно-инженерный музей Военно-технической академии им. тов. Дзержинского.—Ул. 3-го Июля, 2.

Ботанический сад Академии наук СССР.—Клочная ул., 1-2.

Обл. постоянная промышленно-показательная выставка ЛОСНХ.— Пр. 25 Октября, 58.

Артиллерийский исторический музей РККА. — Кронверк., рядом с Петропавловской крепостью.

Библиотеки.

Основная б-ка Лен. и-та инж. путей сообщения. Кол. том. 200 000. Международная ул., 9.

Б-ка им. Серафимовича. Кол. том. 8 910.— Лесной, Старо-Парголовск. пр., 6.

1-й филиал облст. центр. б-ки. Кол. том. 120 000.

Б-ка Гос. и-та физ. культуры им. П. Ф. Лесгафта. Кол. том. 18 000.— Ул. Декабристов, 35.

Фундаментальн. б-ка химико-технологического ин-та. Кол. том. 60 000.—Загородный пр., 49.

Хранилище академических изданий Академии наук СССР. Кол. том.3 000 000. — Васильевский остров, Таможенный пер., 2.

Воен. б-ка штаба РККА. Кол. том. 175 000.—Пл. Урицкого, 10.

Б-ка геологических наук при Геологической ассоциации Акад. наук. СССР.

Центр. геологическая б-ка при Гос. гидрологическом ин-те. Кол. том. 71 000. — Васильевский остров, 2-я линия, 23.

Б-ка Академии наук СССР. Кол. том. 3 500 000.—Тифлисская, 1.

Б-ка им. В. Г. Белинского Политпросвета Облоно. Кол. том. 13 500.— Выборгский р-н, ул. Жукова, (быв. Варваринская), 9.

Василеостровская детская б-ка.— Васильевский остров, 4 линия, 15.

Фундаментальная б-ка Военно-медицинской академии. Кол. том. 326 497.—Пироговская набережная, 3.

Фундаментальная б-ка Всесоюзн. академии с.-х. наук им. В. И. Ленина. Кол. том. 332 000.—Ул. Герцена, 42.

Б-ка «Всемирная литература». IV отделение Гос. публичной б-ки. Кол. том. 120 000.—28, Моховая ул., 36.

Гл. б-ка Лен. геолого-разведочного (б. горного) ин-та. Кол. том. 125 000. — Васильевский остров, 21-я линия, 2.

Центр. геологическая б-ка Гл. геолого-разведочного управления ВСНХ СССР. Кол. том. 127 000.— Вас. остров, Средний пр., 72-б.

Б-ка Гл. ботанического сада СССР Академии наук СССР. Кол. том. 58 500.—22, Песочная ул., 2.

Фундаментальная б-ка Гос. университета (с 2 филиал. отд). Кол. том. 850 022. Вас. остров, Универс. набережная, 7/9.

11 отд-ние Районной публичн. б-ки. Кол. том. 272 047. — Московско-Нарвский р-н, 4-я Красноармейская, 1.

Детск. филиал (б-ка) Центр. обл. б-ки. Кол. том. 23 852.—Стремянная ул., 10.

Центр. детская б-ка Выборгского р-на. Кол. том. 15 275.—Выборгский р-н, Лесной пр., 20.

Б-ка ЛПР (Дома просвещения)

им. А. И. Герцена. Отд. Нар. обр. Володарского р-на. Кол. том. 18 000. —Киршемевская ул., 19.

Б-ка Дома проф. просвещения Облпрофсовета. Кол. том. 50 000.—Набережная Красного флота, 38, 3-й этаж, ком. 79.

Б-ка Гос. ин-та истории. Кол. том. 52 000.—Пр. Володарского, 5.

Фундаментальная б-ка Ин-та коммун. строительства (б. ин-та Гражданских инженеров). Кол. том. 23 300. 2-я Красноармейская ул., 4.

Обл. центр. б-ка. Кол. том. 300 000. —Пл. Лассаля, 2.

Б-ка гос. ин-та научной педагогики. Кол. том. 83 296. Ул. Фонтанка, 10.

Центр. б-ка русской драмы Дирекции гос. театров. Кол. том. 145 387.—Ул. Зодчего Росси, 2.

Театры.

Молодой театр. — Троицкая ул., 18.

Лен. «ТРАМ».—Пр. Володарского, 51.

Гос. малый оперный театр.—Пл. Лассаля, 1.

Гос. театр юных зрителей Облотдела Наробраза.—Моховая ул., 35.

Гос. театр драмы (б. Александринский) в ведении дирекции гос. театров.—Пл. Островского.

Лен. передвижной Украинский театр при упр-нии трудколлективов Лен. биржи труда.—Ул. Ракова, 10.

Гос. Украинский театр «Жовтень» Главискусства РСФСР.—Ул. Ракова, 19.

Гос. театр «Сатиры» ЦУГЦ. — Пр. 25 Октября, 56.

Гос. ак. театр Оперы и балета.— Театральная пл., 2.

Гос. большой драм. театр НКПроса.—Ул. Фонтанка, 65.

Гос. этнографический театр. — Инженерная ул., 4.

Гос. ак. капелла.—Набережная р. Мойки, 20.

Печать.

Из-во «Начатки знания». — 11, внутри Гостиного двора, 8.

Из-во «Сеятель», — Ул. 3 июля, 48.

Из-во Ин-та растениеводства. — Пр. 25 Октября, 17.

Лен. гос. из-во «Ленгиз». — Пр. 25 Октября, 28.

Изд-во Облисполкома и Ленсовета.—Пр. 25 Октября, 42.

Госторгиздат Лен. отд.—Пр. 25 Октября, 62.

Кооп. изд-во «Время».—Стремянная ул., 4.

Газета «Красная звезда», орг. Реввоенсовета Лен. воен. округа.—Пр. 25 Октября, 2.

«Иллюстрированная бытовая газета», из-ва Леноблисполкома и Лен. совета.—Пр. 25 Октября, 42.

Газета «Ленинградская правда» Ленобкома ВКП(б).—Социалистическая ул., 14.

«Красная газета »из-во «Кр. газета».—Фонтанка, 57.

Газета «Смена», из-во «Красной газеты». Обкома ВЛКСМ.—Ул. Фонтанка, 57.

Газета «Ленинские искры», орг. Обкома ВЛКСМ и Облбюро ДКО.— Набережная р. Фонтанки, 57.

Газета «Крестьянская правда». — Чернышевский пер., 18.

Журнал «Охота и природа», изва Леноблохотсоюза.—Пр. Володарского, 53-а.

«Бюллетень Севзапсоюза» и журнал «Потребитель и Кооперация Области».—Ул. Герцена, 3/5.

Журнал «Природа»—естественно-исторический популярно-научный журнал, издаваемый Академией наук СССР.—Тифлисская ул., 1.

Журнал «Работница и крестьянка», из-ва «Ленинградской правды», Обкома ВКП(б). — Социалистическая ул., 14.
ческая ул., 14.

Журнал «Социалистическое здравоохранение», орган облздравотдела, по вопросам организации и строительства здравоохранения. — Ул. Пролеткульта, 1.

Журнал «Рабселькор», изд-ва «Ленинградская правда».—Социалистическая ул., 14.

Журнал «Русская отоларингология», орган о-ва врачей по ушным, носовым и горловым болезням. — 14, Кирочная ул., 17, кв. 40.

Журналы: 1) «Записки по семеноведению», 2) «Болезни растений», 3) «Известия гл. ботанического сада» и 4) «Труды гл. ботанического сада», из-ва Ботанического сада Академии наук СССР. — 22, Песочная ул., 1-2.

Журнал «Гигиена и здоровье», из-ва «Ленинградская правда». — Социалистическая ул., 14.

Журнал «Звезда» — **гос. из-ва художественной литературы.** — Пр. 25. Октября, 28.

Журнал «Карело-Мурманский край», из-ва Совнаркома АКССР и Правления Мурманской ж. д. — Ул. Фонтанка, 117-б.

Журнал «Климат и погода», из-ва Гл. геофизич. лаборатории. — Васильевский остров, 23-я линия, 2.

Журнал «Человек и природа», из-ва «Красная газета». — Ул. Фонтанка, 57.

Журнал «Красная деревня», из-ва Обкома ВКП(б) и Облисполкома. — Чернышев пер., 18.

Журналы «Культстроительство в деревне» и «Культармеец».—Плехановская ул., 7, кв. 28.

Журналы «Лесное хозяйство» и «Лесная промышленность», орг. треста Союзлеспрома. — Пл. Воровского, 9/2, кв. 16.

Журнал «Морской сборник», орг. Воен.-морской научной мысли, из-ва Уп-ния Военно-морских сил РККА. — Здан. Главного адмиралтейства.

Журнал «На фронте индустриализации».—Смольный, ком. 76.

Журнал «Наука и техника».—Ул. Фонтанка, 57.

Научные учреждения и общества.

Научно-практический ин-т по болезням уха, горла, носа и речи Леноблздравотдела.—Бронницкая ул., 9.

Гос. научный ин-т им. П. Ф. Лесгафта. Отд.: анатомическое, астрономическое, астрофизическое, ботаническое, гистологическое, п/отд., зоологическое, зоопсихологическое, п/отд. микробиологическое, экспериментальной паталогии, физиологическое, химическое.—8, пр. Маклина, 32.

Научно-практический онкологический ин-т при больнице им. Мечникова. Отд.: клиническое, патологическое, цитологическое, экспериментальное, рентгеновское. — Ул. Куракина, 1/3.

Туберкулезный научно-практический ин-т и его клиника и б-ца им. Воскова. Научно-лечебные работы в области туберкулеза.—Ул. Лиговка, 4.

Гос. травматологический ин-т НКЗдрава. При ин-те имеются: кафедра травматологии, кафедра нервной хирургии, кафедра ортопедии, кафедра стоматологии и челюстно-лицевой хирургии, поликлиника хирургическая и физических методов лечения, поликлиника челюстно-лицевой хирургии. — Парк им. Ленина, 5.

Ин-т охраны материнства и младенчества.—Пр. К. Маркса, 69.

2-й Лен. мед. ин-т (Глазная клиника).—Ул. Фонтанка, 132.

Обл. венерический ин-т. — Ул. Фонтанка, 166.

Гос. физиотерапевтический ин-т.—5, Советская ул., 4.

Всесоюзный ин-т прикладной ботаники и новых культур НКЗема.—Ул. Герцена, 44.

Научно-практический фармацевтический ин-т Облздравотдела. — Ул. Плеханова, 12.

Ин-т точной механики.—Демидов пер., 10.

Гос. ин-т по проектированию металлургических з-дов «ГИПРОМЕЗ» ВСНХ.—Ул. Фонтанка, 76.

Центр. научно-исследовательский ин-т Совторгфлота ЦНИМТ.—Красная ул., 7.

Гос. ин-т Гипромецмет ВСНХ СССР. Отд. проектирования специальных металлических производств.—Ул. Чайковского, 28/30.

Научно-исслед. ин-т «ПИСС».—Красная ул., 7.

Гл. геофизическая обсерватория Гидро-метеорологического к-та СССР при СНК СССР.—Васильевский остров, 23 линия, 2.

Химико-бактериологическая лаборатория.—Пл. Коммунаров, 1а.

Центр. лаборатория Здравотдела Октябр. ж. д. Отделения: диагностическое, клинико-бактериологическое, санитарно-бактериологическое и санитарно-гигиеническое (химическое).—Полтавская ул., 3.

Серологическая лаборатория. — Ул. Фонтанка, 166.

Кино-лаборатория Союзкино. — Каменный остров, 2 Березовская аллея, 6.

Малярийная ст. облздравотдела. —Ул. Мира, 12а.

Лаборатория ин-та агропочвоведения Всесоюзной академии с.-х. наук им. Ленина.—Ул. Герцена, 42.

Опытная пчеловодная станция «Облземуправления».—28, Ул. Чайковского, 53.

Лаборатория тепловых двигателей ГИС РП Т. Э. У. ВСНХ СССР. —Уг. Парадной и Госпитальной ул., 3/8.

Зональная торфяная станция Всесоюзного ин-та с.-х. наук им. Ленина НКЗема СССР. — Гостиный двор.

Кварцевая и геохимическая лаборатория при Минералогическом музее Академии наук.—Линия Менделеева, 1/5.

Обл. бюро «ЛОБК». Кол. чл. 44.— Красная ул., 60.

О-во исследования культуры Финно-Угорских народностей НКПроса РСФСР. Кол. чл. 57.—34, Васильевский остров, 3 линия, 6, кв. 17.

О-во архитекторов Главискусства. Кол. чл. 230.—Ул. Мойка, 83.

Отд-ние ассоциации пролетарских музыкантов ЛОВАПМ. Кол. чл. 20.—Пр. 25 Октября.

Ассоциация художников революции АХР.—Пр. 25 Октября, 72, кв. 10.

Обл. отдел Всероссийского о-ва композиторов и драматургов (Всероскомдрам). Кол. чл. 2 500.—Смоленский р-н, ул. Зодчего Росси, 2, кв. 42.

О-во архитекторов-художников. Кол. чл. 150.—Университетская наб., 17.

О-во изучения и преподавания языка и словесности. 2 секции: русская и иностранная. Кол. чл. 220.— Университетская наб., 11.

Всесоюзная ассоциация рентгенологов, радиологов и онкологов. Кол. чл. около 500.—Ул. Рентгена, 6.

Отд-ние Российского эндокринологического о-ва. Кол. чл. 200.— Стремянная ул., 16, кв. 8.

Научно-гигиеническое о-во питания. Кол. чл. 448.—Ул. Гоголя, 12.

О-во Детских врачей Главнауки. Кол. чл. 142.—Ул. Красных зорь, 27, кв. 23.

Офталмологическое о-во. Разработка вопросов научной и практической офтолмологии и пробуждение интереса в общественной среде к вопросам охраны зрения. Кол. чл. 82.

О-во хирургов-ортопедов. Кол. чл. 35.—Парк Ленина, 5.

О-во психиатров. Кол. чл. 113.— Боткинская ул., 9.

О-во врачей по носовым, горловым и ушным болезням. Кол. чл. 112.—Клиническая ул., 5.

О-во российск. хирургов РСФСР. Кол. чл. 1 500.

Научное врачебно-педологическое о-во. Секции: педологическая, дефектологическая, сурдо-педагогическая. Кол. чл. 300.—Петровская набережная, 3.

Обл. отделение «Техмасс». — Ул. 3 Июля, 14.

Ин-т болезни мозга.—Петровская набережная, 3.

Ин-т защиты растений ЗАСХНИЛ. —Елагин остров, Дворец.

Комиссия «Наука и научные работники СССР (НР) при Академии наук СССР.—Васильевский остров, Тучкова набережная, 2-А, 2-й этаж.

О-во друзей гос. заповедника «Пушкинский уголок».—Тучкова набережная, 2, Пушкинский бул.

Гос. Русское ботаническое о-во.—Университетская набережная, 5, Ботанический музей.

Учебные заведения.

Высшие учебные заведения.

Лесотехническая академия Союзлеспрома ВСНХ и Главпромкадра ВСНХ СССР. Отд.: лесохоз, лесокульт. со специал. лесоэкономической, лесоинженерной, лесотехнологической, фак-т химической технологии дерева. Кол. уч. 2 094. — Институтский пер., 5.

Транспортная академия НКПС. Отд.: железнодорожное, водное, безрельсовое. Кол. уч. 250 ч. Срок обуч. 2 года.—Международный пр., 9.

Всесоюзный Лен. коммунистический университет. Вечерн. сектор ун-та. Отд. партийное и комсомольское. Кол. уч. 550.—Ул. Воинова, 47.

Фак-т звуковиков Союзкино.—Ул. Правды, 10.

1-й Лен. медицинский ин-т НКЗдрава РСФСР. Фак-ты лечебно-профилактический и охраны материнства и младенчества. Кол. уч. 1 317. — Петроградский р-н, ул. Л. Толстого, 6/8.

Гос. акушерско-гинекологический ин-т НКЗдрава. Кол. уч. до 200 врачей командиров. для усовершенствования в год. — Васильевский остров, линия Менделеева, 8.

2-й Лен. ин-т НКЗдрава. Фак-ты: профилактический и санитарно-профилактический. Кол. уч. 1 177.—Советский пр., 4.

Гос. ин-т физической культуры им. П. Ф. Лесгафта, НКЗдрава РСФСР. Кол. уч. 500.—Ул. Мойка, 106, ул. Декабристов, 35.

Лен. электро-мех. ин-т ЛЭМИ ВЭО. Отд.: электро-машиностроения, электротяги, ЦЭС-гидро, ЦЭС-тепло, эл. ф-из, сети и п/станций светотехнический и техн. источник счета, электроизмерительных приборов.— Лесной, Сосновка, 1/3.

Лен. электротехнический ин-т им. Ульянова ВЭО. Отд.: аппаратостроения, ЦЭС-гидро, ЦЭС-тепло, эл-ф-из сети и подстанций электросварки, радио, телефонии, телеграфии, СЦБ, телемеханики, эл-аккустики, эл-вакуумная. — Песочная ул., 5.

Лен. электротехнический ин-т им. Ульянова (вечер.). Отд.: эл. машиностроения, аппаратостроения, эл-ф-из, сети и п/станций радио, телефония, СЦБ. — Песочная ул., 5.

Лен. гидротехнический ин-т. Кол. уч. 700. — 21, дорога в Сосновку, 43.

Лен. металлический ин-т. — 21, Лесной, Соснов., 1/3.

Высшее геолого-разведочное училище. Фак-ты: геологический, разведочный, геофизическо-маркшейдерский, гидрогеологии и инженерной геологии, горной по неметаллическим полезным ископаемым, обогатительный. — Васильевский остров, 21 линия, 2.

Машиностроительный ин-т.—Лесное, Сосновка, 1.

Лен. ин-т механизации и электрификации сел.- хоз. Зернотреста. — Сосновка, 1/3 зд. б. Политехнического ин-та.

Ин-т точной механики и оптики Союзкино. Отд.: физико-механическое, подготовляющее конструкторов в области говорящего кино, специалистов по постройке приборов лабораторного оборудования и легких точных машин; оптическое, подготовляющее специалистов по производству оптических систем для приборов, упомянутых выше и тех приборов, в которых оптические части имеют главенствующее значение; счетно-измерительное — для подготовки специалистов по производству всевозможных счетчиков времени (часы), электрических счетчиков, газомеров, водомеров и др. технических измерительных приборов. — Демидов пер., 10.

Ин-т гражданского воздушного флота. Отд.: эксплоатационное, ремонтное, специальных служб зем-

ного оборудования. — Международный пер., 9.

Лен. автомобильно - дорожный ин-т. Фак-ты: автомобильный и дорожный. Срок обуч. 6 мес. — Московское шоссе, 74.

Ин-т инженеров путей сообщения им. Э. Я. Рудзутака. — Международный пр., 9.

Ин-т инженеров водного транспорта. Фак-ты: гидротехнический, эксплоатационный, механический.— Международный пр., 9.

Кораблестроительный ин-т. Кол. уч. 465. — Кронверский пер.

Химико - технологический ин-т. Фак-ты: технический, химический и экономический, с отд. плановым, тех. экономическим, проектирования, труда и организ. предприятий. — Загородный пр., 49.

Гос. ин-т Гипромеза ВСНХ СССР. Проектирование металлургических з-дов.

Гос. ин-т Гипромецмета ВСНХ СССР. Проектирование специальных металлических производств.— Ул. Чайковского, 28/30.

Планово-экономический ин-т Госплана РСФСР. Отд.: планирования промышленного производства, с.-х. производства, обмена и распределения, финансового хоз., соц. культур. и труда, транспорта и статистики. Срок обуч. — 3½ года. — Ул. Фонтанка, 31.

Лен. ин-т НКПиТ. Отд.: телеграф, телефон, радио, экономическое. Кол. уч. 650.

Агро-педагогический ин-т (ЛАПИ). — Каменный остров, 2 Березовая аллея, 2-а.

Ин-т прикладной зоологии и фитопатологии. Фак-ты: с.-х. вредителей и лесных вредителей. Кол. уч. 325. — Ул. Чайковского, 7.

Ин-т коммунального строительства. — 2-я Красноармейская ул., 4.

Ин-т Народов Севера ЦИК СССР. Фак-ты: кооперативн. хоз. работ и индустр. промыслового дела для севера. Кол. уч. 300.

Ин-т Востоковедения им. А. С. Енукидзе. Имеет сектора: японский, китайский, монголо-тибетский, индийский, персидский, грузинский, армянский, османо-турецкий, арабский и ин-т аспирантуры. Кол. уч. — 200 ч. Срок обуч. 4 года.

Ин-т подготовки спец. борьбы с вредителями с.-лесн. хоз. Фак-ты: вредит. и болезней с.-х. с отд.: вредители и болезни растений, вредители животных, вредители и болезни лесного хоз-ва. Кол. уч. 325. — Ул. Чайковского, 7.

Ин-т потребкооперации. — Думский пер., 1/3.

Планово-экономический ин-т Госплана РСФСР. Отд.: планирования промышленного производства, с.-х. производства обмена и распределения, финансового хозяйства, соц. культуры и труда, транспорта и статистики. Срок обуч. 3½ года. — Ул. Фонтанка, 31.

Инженерно - технический ин-т Фак-ты и отд.: фак-т труда, планирования, организации и техники экономического проектирования; отд.: кустарной пр-сти, научно-исследовательский сектор. Для всех фак-тов и отд. создаются отраслевые циклы: металлопр-сти, химической пр-сти, текстильно-швейной пр-сти, строит. материалов, лесобумажной пр-сти, транспортной пр-сти. Научно- исслед. сектор состоит из 6 научных кафедр: труда, технического нормирования, рационализации, планирования экономики пр-сти, учета и статистики. Срок обуч. 3½ года. — Ул. Марата, 27.

Прядильный ин-т. — Каменный остров, б. больница хроников.

Текстильный ин-т. Специальности: хлопок—прядение и нитки, ткачество. Лубяные волокна (лен, пенька, джут)—прядение и ткачество. Экономический фак-т создан из текстильных циклов, б. Политех. ин-та и б. ин-та нар. хозяйства. — Загородный пр., 49.

Техникумы.

Лен. электромеханический техникум при з-де им. Кулакова. Отд.:

радио, телефонии, телеграфии, технологии металлов, пожарной и тревожной сигнализации. — Ул. Блохина, 29.

Электромеханический техникум при з-де «Электроаппарата» ВЭО. Отд.: аппаратостроения. — Васильевский остров, 9 линия, 6.

Электроизмерительный техникум з-да «Электроприбор» ВЭО. Отд. электроизмерительных приборов.— Петроградская набережная, 2/4.

Фото-кино техникум Союзкино.— Ул. Правды, 13.

Техникум по горячей и холодной обработке металлов. Кол. уч. 200. —**Лен. Электротехникум при «Электроток» Энергоцентра.** — Ул. Халтурина, 2.

Лен. гидротехникум Энергоцентра. — Кирочная ул., 9.

Лен. вечерн. рабочий радио-техникум ВЭО. Отд.: радио, телефонии, телеграфии, эл-аккустики. — Советский пр., 32-б.

Лен. эл-вакуумный техникум при з-де «Светлана» ВЭО. Отд.: светотехники и техники источн. света.— 18, ул. Энгельса, 25.

Лен. лесной техникум Севзаплеса.

Бумажный техникум Всебумпрома. Отд.: целлюлозное и бумажное. Кол. уч. 285.

Полиграф. техникум Полиграфоб'единения. Отд.: наборное, типограф.-печатное, переплетное, офсетно-литограф., корректорско-издательское, фото-техническое. Кол. уч. 180.

Лен. мелиорат. техникум Треста мелиоративного строительства. Отд.: гидротехническое и агро-мелиоративное. Кол. уч. 235.—Моховая ул., 6.

Лен. кожевенный техникум ЛОСНХ. Кол. уч. 120.

Лен. латышский педагогический техникум. Отд.: школьное. Кол. уч. 174. — Набережная р. Мойки, 76.

Немецкий центр. пед. техникум. Отд.: школьное. Кол. уч. 250. — Набережная р. Мойки, 76.

Эстонский пед. техникум НКПроса. — Васильевский остров, 1-я линия, 52.

Лен. пед. техникум им. Ушинского Ленинград. облоно. Отд.: школьное и школьно-колхозн. молодежи. Кол. уч. 805.—М. Посадская ул., 26.

Лен. протезный техникум (Городской) НКЗдрава РСФСР. Отд.: мед. сестер, и охраны матер. и младенчества.

Вечерний техникум при Лен. медтехн. НКЗдрава РСФСР. Отд.: мед. сестер и охраны матер. и млад.

Лен. техникум физкультуры НКЗдрава РСФСР.

1-й Лен. мед. политехникум. Отд.: санитарно-профилакт., нервно-психиатрич., физиотерапевт., рентгенотехническое, диспансерное, акушерское, охраны мат. и млад., общего ухода пом. сан. врачей. Кол. уч. 770.—Петроградская сторона, пр. К. Либкнехта, 18.

Лен. медтехникум НКЗдрава РСФСР. Отд.: акушерское сан. профилактическое, диспансерное, нерв. психиатрическое и физиотерапевтическое.

Лен. медхетникум им. К. Маркса НКЗдрава РСФСР. Отд.: пом. санврачей, акушерское, охраны матер. и младенчества, сестер.

Лен. техникум соцземледелия Зернотреста — Сергиевская ул., 1/11.

Керамический техникум Росстеклофарфора. Отд.: керамическое и стекольное. Кол. уч. 150.

Лен. мортехникум Совторгфлота. Отд.: судоводительное. Кол. уч. 145, судомеханическое, кол. уч. 74, электротехническое, кол. уч. 74. — Васильевский остров, 22 линия, 9.

Лен. техникум кустарной пр-сти. Отд.: механическое, деревообделочное, текстильное, женских и кустарных промыслов, силикатностроит. материалов, горное, архитектурно-строительное. Кол. уч. 1 147. — Соляной пер., 9-б.

Лен. гос. худож.-пром. техникум НКПроса РСФСР. Отд.: худож. обработки дерева, металла, керамики.

педагогическое и подготовительное. Кол. уч. 450. — Васильевский остров, 4-я линия, 3.

Политехникум связи НКПиТ. Кол. уч. 300. Срок обучения 3 года.

Рабфаки.

Энергорабфак Энергоцентра. Кол. уч. 500. — Кирочная ул., 8.

Рабфак при ЛЭПИ дн. и веч. — Песочная ул., 5.

Рабфак (вечерний) Выборгского р-на при ЛЭМИ. — Выборгский р-н, ул. Комсомола, 4.

Рабфак педвуза им. Герцена. Кол. уч. 577.—Набережная р. Мойки, 48.

Рабфак при 1-м Лен. медиц. ин-те. Отд.: дневн. и веч. Кол. уч. дн. 250, веч. 775.

Рабфак при 2-м Лен. медиц. ин-те. Отд.: дневн. и веч. Кол. уч. 150, веч. 770.

Рабфак Лен. ин-та прядильных культур НКЗема РСФСР. Отд.: отраслевое. Кол. уч. 865.—Остров трудящихся, набережная Б. Невки, 18/20.

Вечерний рабфак Лен. машиностроит ин-та. Отд.: машиностроительное. Кол. уч. 627.—Бабурин пер., 5-б.

Рабфак им. Краснознаменного Балтфлота при Лен. гос. университете (рабфак Л. Г. У.). Отд.: финское, эстонское, латышское, еврейское. Кол. уч. 938. — Васильевский остров, 10 линия, 33/35.

Рабфак Всесоюзного котлотурбинного об'единения. Кол. уч. 960.— Лесной, Сосновка, 1/3.

Выборгское отд-ние рабфака. Кол. уч. 452. — Лесной, Сосновка, 1/3.

Гор. отд-ние рабфака. Кол. уч. 283. — Греческий пр., 21.

Володарское отд-ние рабфака. Кол. уч. 81. — Пр. с. Смоленского, 20/1.

Нарвское отд-ние рабфака. Кол. уч. 144. — Шелков пер., 7/2.

Рабфак Лен. электротехнического ин-та им. Ульянова (Ленина). Всесоюзн. электротехн. об'единения (ВЭО). Отд.: дневн. и вечерн. Кол уч. 532 дневн., вечерн. 842.

Рабфак Володарского р-на при ЛЭТИ (вечерний). — 3, пр. К. Маркса, 61/3.

Гостиницы.

Дом крестьянина.—Смольный Делегатск. половина комн. 1.

Европейская, 277 номеров от 3 руб. 50 коп. до 25 руб. в сутки.— Ул. Лассаля, 1/7.

Октябрьская, 255 номеров от 5 руб. до 18 руб. в сутки. — Пр. 25 Октября, 18.

«Астория», 299 номеров от 5 руб. до 20 руб. в сутки. — Ул. Герцена, 39.

Знаменская, 157 номеров от 2 руб. 75 коп. до 12 руб. в сутки. — Лиговская ул., 43/45.

«Англетер», 95 номеров от 3 руб. до 14 руб. в сутки и 10 номеров общежития. — Пр. Майорова, 10/24

«Гермес», 98 номеров от 2 руб. 50 к. до 8 руб. 30 к. в сутки. — Пр. 25 октября, 57.

«Эрмитаж», 76 номеров от 3 руб. до 11 руб. в сутки. — Пл. Восстания, 2/116.

МОСКОВСКАЯ ОБЛАСТЬ.

Центр — г. Москва. Площ. — 162 000 кв. км, районов — 145, сельсов. — 6 239, гор. — 66, раб. пос. — 59, пр. нас. мест — 37 000. Населения по пер. 1926 г.: городского — 3 113 660 ч., в раб. пос. — 182 350 ч., сельского — 6 991 959 ч., всего — 10 281 969 ч. По исчислению на 1/IV—1930 г.—11 068 900 ч., плотност. населения (на 1 кв. км) — 628,0 ч.

Наименование районов, местонахождение исполкомов и кол. насел. по переп. 1926 г.

Алексинский, г. Алексин, — 36 076.
Арсеньевский, пос. при ст. Арсеньево, Зап. ж. д., — 46 074.
Ашитковский, с. Алешино,—33 834.
Бабынинский, пос. при ст. Бабынино, Зап. ж. д., — 39 522.
Бежецкий, г. Бежецк, — 95 327.
Белевский, г. Белев, — 70 018.
Белоомутский, с. Белоомут, — 19 578.
Богородицкий, г. Богородицк, — 7 822.
Больше-Коровинский, с. Большое Коровино, — 27 264.
Боровский, г. Боровск, — 27 307.
Бронницкий, г. Бронницы,—32 665.
Веневский, г. Венев, — 70 159.
Верейский, г. Верея, — 31 763.
Весьегонский, г. Весьегонск, — 48 753.
Воловский, пос. при ст. Волово, Моск. Кур. ж. д., — 54 808.
Волоколамский, г. Волоколамск,— 70 513.
Воскресенский, (бывш. Моск. окр.) г. Воскресенск, — 51 758.
Воскресенский, (бывш. Колом. окр.), пос. при ст. Воскресенск, М.-Каз. ж. д., — 26 202.
Высокиничский, с. Высокиничи, — 14 957.
Вышневолоцкий, г. Вышний Волочек, — 50 681.
Горицкий, с. Горицы, — 58 211.
Горловский, с. Горлово, — 72 899.
Детчинский, с. Детчино, — 26 552.
Дмитриевский, с. Дмитриевский Погост, — 42 601.
Дмитровский, г. Дмитров,— 76 025.
Дубенский, раб. пос. Дубна, — 36 684.
Егорьевский, г. Егорьевск,—61 753.
Елатомский, с. Елатьма, — 36 524.
Емельяновский, с. Емельяново, — 37 212.
Епифанский, с. Епифань, — 54 427.
Ерахтурский, с. Ерахтур, — 30 528.
Ермишинский, с. Ермишь,— 38 616.
Есеновский, с. Есеновичи,— 25 748.
Ефремовский, г. Ефремов,—63 996.
Загорский, г. Загорск, — 38 888.
Завидовский, раб. пос. Ново-Завидовский,— 31 757.
Заокский, пос. при ст. Тарусская М.-Кур. ж. д., — 35 643.
Зарайский, г. Зарайск, — 39 203.
Захаровский, с. Попадьино [1]), — 41 649.
Звенигородский, г. Звенигород,— 59 090.
Иваньковский, с. Иваньково, — 25 042.
Ижевский, с. Ижевское, — 30 746.
Кадомский, с. Кадом, — 50 000.
Калужский, г. Калуга, — 64 941.
Калязинский, г. Калязин, — 42 247.

[1]) Захаровские Вороньи Выселки, по сообщению РАО.

Каменский, с. Архангельское, — 42 943.
Касимовский, г. Касимов, — 65 397.
Кашинский, г. Кашин, — 65 493.
Каширский, г. Кашира, — 49 511.
Кесовский, с. Кесова Гора, — 43 993.
Кимрский, г. Кимры, — 69 142.
Клепиковский, г. Спас-Клепики, — 44 820.
Клинский, г. Клин, — 61 367.
Коломенский, г. Коломна, — 56 682.
Коммунистический, дач. пос. Хлебниково, — 34 678.
Конаковский, раб. пос. Конаков, — 35 278.
Константиновский, с. Константиново, — 24 205.
Кораблинский, с. Кораблино, — 55 996.
Крапивенский, с. Крапивна, — 40 943.
Красно-Пахорский, с. Красная Пахра, — 30 846.
Краснохолмский, г. Красный Холм, — 59 399.
Кунцевский, г. Кунцево, — 45 373.
Куркинский, с. Куркино, — 50 140.
Куровский, пос. при ст. Куровская, М.-Каз. ж. д., — 48 870.
Лаптевский, с. Лаптево, — 32 076.
Ленинский (бывш. Московский окр.). дач. пос. Ленино, — 64 359.
Ленинский (бывш. Кимр. окр.), г. Ленинск, — 46 202.
Лихославльский, г. Лихославль, — 40 939.
Лопасненский, с. Лопасня, — 40 552.
Лотошинский, с. Лотошино, — 39 498.
Луховицкий, с. Луховицы, — 42 151.
Максатихинский, раб. пос. Максатиха, — 61 947.
Малинский, с. Малино, — 24 752.
Малоярославецкий, г. Малоярославец, — 27 629.
Милославский, пос. при ст. Милославское, Ряз.-Ур. ж. д., — 46 408.
Михайловский (бывш. Бежец. окр.), с. Смердынь, — 24 289.
Михайловский, (бывш. Ряз. окр.), г. Михайлов, — 88 295.
Михайловский (быв. Тульск. окр.), пос. при ст. Епифань, М.-Кур. ж. д., — 37 317.
Михневский, дач. пос. Михнево, — 38 597.
Можайский, г. Можайск, — 55 351.
Молоковский, с. Молоково, — 61 002.
Мытищинский, г. Мытищи, — 17 284.
Наро-Фоминский, г. Наро-Фоминск, — 17 767.
Нерльский, с. Нерль, — 39 520.
Ново-Деревенский, пос. при ст. Александро - Невская, Ряз.-Ур. ж. д., — 53 441.
Ново-Петровское, с. Ново--Петровское, — 25 633.
Новоторжский, г. Торжок, — 73 172.
Ногинский, г. Ногинск, — 51 216.
Оболенский, с. Ново-Селебное (при ст. Оболенское М.-Кур. ж. д.), — 38 213.
Одоевский, с. Одоево, — 46 179.
Озерский, г. Озеры, — 19 427.
Ореховский, г. Орехово-Зуево, — 35 525.
Павловско-Посадский, г. Павловский Посад, — 36 404.
Перемышльский, с. Перемышль, — 46 334.
Петелинский, с. Петелино, — 47 227.
Петушинский, ст. Петушки, Моск.-Ниж. ж. д., — 25 255.
Плавский, с. Плавское, — 76 635.
Подольский, г. Подольск, — 39 903.
Пронский, с. Пронск, — 48 742.
Пушкинский, г. Пушкино, — 33 767.
Раменский, г. Раменское, — 66 604.
Рамешковский, с. Рамешки, — 51 495.
Реутовский, раб. пос. Реутово, — 31 163.
Рузский, г. Руза, — 31 006.
Рыбновский, с. Рыбное, — 57 722.
Ряжский, г. Ряжск, — 63 344.
Сандовский, с. Сандово, — 50 499.
Сапожковский, с. Сапожок, — 75 405.
Сараевский, с. Сараи, — 93 255.
Сасовский, г. Сасово, — 102 166.
Северо-Рязанский (врем. г. Рязань, — 61 308.
Серебряно-Прудский, с. Серебряные Пруды, — 38 815.
Серпуховский, г. Серпухов, — 41 826.
Скопинский, г. Скопин, — 87 696.

Солнечногорский, раб. пос. Солнечногорский, — 34 664.
Сонковский, раб. пос. Сонково, — 47 517.
Спасский, г. Спасско-Рязанский, — 88 306.
Спировский, пос. при ст. Спирово, Окт. ж. д., — 32 894.
Старожиловский, с. Старожилово, — 66 459.
Сходнёвский, дач. пос. Сходня, — 38 153.
Таруский, г. Таруса, — 22 769.
Тверской, г. Тверь, — 97 223.
Теплинско-Огаревский, с. Теплое, — 42 703.
Толмачевский, с. Толмачи, — 27 187.
Тульский, г. Тула, —
Тумский, с. Тума, — 62 243.
Тургиновский, с. Тургиново, — 32 160.
Уваровский, пос. при ст. Уваровка, М.-Б.-Б. ж. д., — 35 111.
Угодско-Заводский, с. Угодский-Завод, — 20 469.
Удомельский, пос. при ст. Удомля, Сев.-Зап. ж. д., — 59 887.
Узловский, раб. пос. Узловая, — 32 161.
Ухоловский, с. Ухолово, — 52 322.
Ухтомский, г. Люберцы, — 40 175.
Ферзиковский, с. Ферзиково, — 49 814.
Черепетский, раб. пос. Черепеть, — 66 963.
Чернавский, с. Чернава, — 32 978.
Чернский, с. Чернь, — 72 343.
Чучковский, с. Чучково, — 52 350.
Шатурский, раб. пос. Шатура. — 42 403.
Шаховский, пос. при ст. Шаховская М.-Б.-Б. ж. д., — 43 366.
Шацкий, г. Шацк, — 93 319.
Шиловский, с. Шилово, — 87 565.
Щекинский, пос. Новая Колпна, — 48 355.
Щелковский, г. Щелково, — 37 048.
Южно-Рязанский, г. Рязань, — 77 270.

Города.

Алексин — рц., 3 165 ч.
Бежецк — рц., 12 794 ч.
Белев — рц., 12 356 ч.
Богородицк — рц., 5 167 ч.
Боровск — рц., 5 822 ч.
Бронницы — рц., 3 797 ч.
Венев — рц., 3 570 ч.
Верея — рц., 3 357 ч.
Весьегонск — рц., 3 991 ч.
Волоколамск — рц., 3 140 ч.
Воскресенск — рц., 3 272 ч.
Вышний Волочек — рц., 32 022 ч.
Дмитров — рц., 6 412 ч.
Ефремов — рц., 9 993 ч.
Загорск — рц., 21 563 ч.
Зарайск — рц., 11 766 ч.
Звенигород — рц., 3 144 ч.
Зеленый город — 6 995 ч.
Егорьевск — рц., 29 236 ч.
Калуга — 51 565 ч.
Калязин — рц., 4 964 ч.
Касимов — рц., 13 007 ч.
Кашин — рц., 7 755 ч.
Кашира — рц., 5 351 ч.
Кимры — рц., 18 508 ч.
Клин — рц., 8 722 ч.
Коломна — рц., 30 767 ч.
Корчева — Конак. р., 1 969 ч
Красный Холм — рц., 4 680 ч.
Кунцево — рц., 8 937 ч.
Кусково — Ухт. р., 5 980 ч.
Ленинск — рц., 5 980 ч.
Лихвин — Черепет. р., 1 844 ч.
Лихославль — рц., 2 958 ч.
Лосиноостровская — Мытищ. р., 15 634 ч.
Люберцы — рц., Ухт. р., 6 347 ч.
Люблино — Лен. р., 5 512 ч.
Малоярославец — рц., 5 477 ч.
Михайлов — рц., 11 592 ч.
Можайск — рц., 5 486 ч.
Москва — общ., 2 025 947 ч. (2 412 300 ч. на 1/I—30 г.).
Мытищи — рц., 10 565 ч.
Наро-Фоминск — рц., 15 854 ч.
Ногинск — рц., 45 393 ч.
Озеры — рц., 14 131 ч.
Орехово-Зуево — 62 833 ч.

Павловский Посад — рц., 20 844 ч.
Перово — Ухт. р., 13 573 ч.
Подольск — рц., 22 602 ч.
Покров — Орех. р., 2 682 ч.
Пушкино — рц., 3 653 ч.
Раменское — рц., 13 801 ч.
Руза — рц., 2 822 ч.
Ряжск — рц., 16 215 ч.
Рязань — 50 919 ч.
Сасово — рц., 8 350 ч.
Серпухов — 55 949 ч.
Скопин — рц., 10 135 ч.
Спас - Клепики — рц., Клеп. р., 2 411 ч.
Спасс-Рязанский — рц., Спас. р., 6 324 ч.
Таруса — рц., 1 943 ч.
Тверь — 108 413 ч.
Торжок — рц., Нов. р., 14 383 ч.
Тула — 152 677 ч.
Шацк — рц., 15 120 ч.
Щелково — рц., 11 524 ч.

Рабочие поселки.

Балашиха — Реут. р., 7 674 ч.
Бирюлево — Лен. р. (б. Моск. окр.), — 2 018 ч.
Вербилки — Лен. р. (б. Кимр. окр.) — 2 600 ч.
Высоковский — Клин р., 8 023 ч.
Городищи — Орех. р., 2 917 ч.
Дедовский — Воскр. р., 4 232 ч.
Донской — Узл. р., 1 476 ч.
Дрезна — Орех. р., 7 900 ч.
Дубна — рц., 2 074 ч.
Дугна — Калуж. р., 1 401 ч.
Ермолино — Бор. р., 863 ч.
Ивантеевский — Пушк. р., 4 113 ч.
Калининский — Мыт. р., 1 976 ч.
Климовский — Под. р., 1 095 ч.
Ключинский завод — Вышн. р., 1 332 ч.
Конаков — рц., 3 771 ч.
Косая Гора — Тул. р., 2 328 ч.
Константиновский — Под. р., 976 ч.
Красная Поляна — Комм. р., 4 360 ч.
Красноармейск. — Сход. р., 4 442 ч.
Краснооктябрьский — Сход. р. 1 500 ч.
Ликино-Дулево — Орех. р., 11997 ч.
Лосино-Петровский — Щелк. р., 2 621 ч.
Максатиха — рц., 1 801 ч.
Мишеронский — Шат. р., 1 388 ч.
Новобратцевский — Сход. р., 1 053 ч.
Ново-Завидовский — рц., Завид. р., 1 604 ч.
Ново-Ряжск — р., 1 932 ч.
Новые Петушки — Петуш. р., 1 154 ч.
Обухово — Ног. р., 3 905 ч.
Октябрьский — Сход. р. (б. Моск. окр.), 3 319 ч.
Октябрьский — Мих. р. (б. Рязан. окр.), 972 ч.
Павелецкий — Горл. р., 831 ч.
Песоченский завод — Черепет. р., 1 223 ч.
Пироговский — Мыт. р., 2 074 ч.
Побединский — Скопин. р., 1 090 ч.
Пролетарский — Тарус. р., 1 807 ч.
Реутово — рц., 6 664 ч.
Рошаль — Шат. р., 5 397 ч.
Рублево — Кунц. р., 1 255 ч.
Саввино — Реут. р., 2 046 ч.
Саввино — Реут. р., 2 046 ч.
Свердловский — Щелк. р. 1 867 ч.
Смычка — Волок. р., 2 814 ч.
Солнечногорский — рц., 2 936 ч.
Сонково — рц., 811 ч.
Сталинский — Мыт. р., 4 764 ч.
Сынтул — Касим р., 1 810 ч.
Текстильщик — Мыт. р., 1 044 ч.
Терновский — Кашир. р., 2 254 ч.
Троицкий — Кр.-Пах. р., 1 034 ч.
Узловая — рц., 3 468 ч.
Фряново — Щелк. р., 2 582 ч.
Ханино — Черепет. р., 1 589 ч.
Черепеть — рц. 1 271 ч.
Шатура — рц., 4 818 ч.
Щурово — Колом. р., 5 957 ч.
Электропередача — Пав. пос. р., 4 281 ч.
Электросталь — Наг. р., 1 174 г.
Яхрома — Дмитр. р., 10 672 ч.

г. МОСКВА.

ПРАВИТЕЛЬСТВЕННЫЕ УЧРЕЖДЕНИЯ МОСКВЫ и МОСКОВСКОЙ ОБЛАСТИ.

МОСК. ОБЛ. ИСПОЛНИТЕЛЬНЫЙ КОМИТЕТ (МОСОБЛИСПОЛКОМ) И МОС. СОВЕТ РАБОЧИХ, КРЕСТЬЯНСКИХ И КРАСНОАРМЕЙСКИХ ДЕПУТАТОВ (МОССОВЕТ).

Тверская ул., 31.

ПРЕЗИДИУМ МОС. ОБЛ. ИСПОЛНИТЕЛЬНОГО КОМИТЕТА И МОС. СОВЕТА, Тверская ул., 31.

Учреждения и постоянные комиссии при Президиуме Моссовета и Мособлисполкома.

Областная плановая комиссия (Мособлплан). — Тверская ул., 31.

Областной совет физической культуры — Тверская ул., 31.

Областное архивное бюро (Мособлархивбюро) — Красная пл., 1/3.

Областная избирательная комиссия — Тверская ул., 31.

Мандатная комиссия — Тверская ул. 31.

Кредитно-жилищная комиссия — ул. Ильинка, 12.

Киносовет упр-ния по делам литературы и зрелищ Мособллит — Москворецкая ул., 11.

ОТДЕЛЫ МОССОВЕТА И МОСОБЛИСПОЛКОМА.

УПР-НИЕ МИЛИЦИИ И УГОЛОВНОГО РОЗЫСКА — ул. Петровка, 38.

ОТДЕЛ ПОЖАРНОЙ ОХРАНЫ Г. МОСКВЫ И ОБЛ. — Кропоткинская ул., 22.

ОБЛАСТНОЙ ОТДЕЛ СНАБЖЕНИЯ (МОСОБЛСНАБ) — Армянский пер., 11.

УПР-НИЕ ТЕРРИТОРИАЛЬНОГО О-ГА Г. МОСКВЫ И МОСКОВСКОЙ ОБЛ. — Никольская ул., 8.

ОБЛАСТНОЙ ОТДЕЛ ЗДРАВООХРАНЕНИЯ (МОЗДРАВОТДЕЛ) — Кузнецкий мост, 12.

ОБЛАСТНОЙ ЗЕМЕЛЬНЫЙ ОТДЕЛ — Садовая-Триумфальная ул., 10.

Комиссии при земельном отделе:

Планово-земельная комиссия.

Комиссия по водопроводным сооружениям.

Областная земельная комиссия — Тверская ул., 31.

Московский строительный отдел.

МОСКОВСКИЙ ОБЛАСТНОЙ КОММУНАЛЬНЫЙ ОТДЕЛ (МОКО) — Театральный пр., 3.

Разные учреждения МОКО.

Геодезическая инвентаризационно-планировочная к-ра — Сухаревская пл., Сухарева Башня.

Зоологический парк — уг. Красной Пресни и Б. Грузинской ул., 1/2.

Парк культуры и отдыха—Крымский вал, 9.

Психотехническая лаборатория — Б. Златоустинский пер., 4/7.

Комиссия по урегулированию дела застройки г. Москвы, — Неглинный пр., 14.

Тресты МОКО.

Трест гор. водопроводно-канализационных сооружений «Водоканализация» — Театральный пр., 3.

Трест гор. газовых предприятий «Москомгаз» — Гороховская ул., Н. Сусальн. тупик, 5.

Трест мос. гор. транспортных предприятий «Москомтранс» — ул. Рождественка, 1.

Трест гор. мясохладобойных предприятий (ТМХБ) — Сибирский пр. за Абельмановской заставой, 2.

Трест «Московские гостиницы» — пл. Революции, 1/2.

МОСКОВСКОЕ ОБЛ. УПР-НИЕ НЕДВИЖИМЫМ ИМУЩЕСТВОМ (МУНИ) — Кузнецкий мост, 3.

Комиссии МУНИ.

Комиссия по административному выселению.

Комиссия по дополнительной жилплощади.

МОСКОВСКИЙ ОБЛАСТНОЙ ОТДЕЛ СОЦИАЛЬНОГО ОБЕСПЕЧЕНИЯ (МООСО) — Донская ул., 13.

Комиссии МООСО.

Бюро трудового устройства.

Гор. конфликтная комиссия.

Аттестационная отборочная комиссия.

Комиссия Моссовета по борьбе с нищенством и беспризорностью в Москве.

Обл. комитет крестьянских касс взаимопомощи.

Учреждения, подведомственные МООСО.

Обл. приемник - распределитель нищих и беспризорных — 4 Мещанская ул., 15.

Учебно-производственные маст. — Б. Харитоньевский пер., 22.

МОСКОВСКИЙ ОТДЕЛ НАРОДНОГО ОБРАЗОВАНИЯ (МОНО) — Москворецкая ул., 11.

Учреждения МОНО.

Лекционно-экскурсионная база.

Политико-пед. станция.

МОСКОВСКИЙ СОВЕТ НАРОДНОГО ХОЗЯЙСТВА (МСНХ) — ул. Ильинка, 13.

Построечное бюро по постройке велосипедного з-да в Москве — **«Велострой»** — Симоновский вал, уг. Восточной ул.

Тресты МСНХ.

Вигоньтрест — Б. Черкасский пер., 7.

Москвошвей — пр. Владимирова, 9.

Мосвинтрест — ул. Ильинка, Теплые ряды, пом. 77.

Москож — Ипатьевский пер., 2.

Мосмехпром — Театральный пр., Лубянский пассаж.

Мособлполиграф — пр. Владимирова, 1.

Мособлстрой — пл. Революции, 4.

Мосстеклофарфор — г. Тверь.

Мострикотаж — Старопанский пер., 3.

Мосхим — Кузнецкий мост, 24.

Мосшерстьсукно — Мясницкая ул., 3.

Пестроткань — Б. Черкасский пер., 2/10.

Техноткань — ул. Варварка, — 3.

Точмех — Кузнецкий мост, 24.

Мосмет — Тверская ул., 26.

Мостремасс — ул. Ильинка, 13.

Москфетротрест — Ветошный ряд, 17.

Москомнеруд — Ветошный ряд, 11.

МОС. ОБЛАСТНАЯ РАБОЧЕ-КРЕСТЬЯНСКАЯ ИНСПЕКЦИЯ (МОБЛ. РКИ) — Рождественский бул., 12.

Учреждения при МоблРКИ.

Бюро жалоб.

Обл. комиссия по чистке соаппарата.

МОС ОБЛ. ОТДЕЛ ТРУДА (МООТ)
Неглинная ул., 25.

Комиссии и учреждения МООТ.

Комиссия по изучению и улучшению женского труда.
Комиссия по борьбе с несчастными случаями.
Комиссия по гос. нормированию зарплаты сл. учреждений Моссовета.
Комиссия по утверждению особых фондов зарплаты.
Упр-ние кадрами.— Рахмановский пер., 3.
Моск. обл. комитет социального страхования (Мособлкомсоцстрах)— Неглинная ул., 25.

МОСКОВСКИЙ ФИНАНСОВЫЙ ОТДЕЛ (МОСФИНОТДЕЛ) —Тверская ул., Настасьинский пер., 3.

Комиссии и учреждения Мосфинотдела.

Совет по финансовому образованию.
Совещание по делам банков.
Комиссия по рассмотрению балансов предприятий и организаций обязанных публичной отчетностью.
Обл. к-ра Госстраха — ул. Петровка, 10.
Обл. упр-ние шоссейных и грунтовых дорог и автомобильного тр-та — Кузнецкий мост, 12.

УПРАВЛЕНИЕ СВЯЗИ МОСКОВСКОЙ ОБЛАСТИ (УСМО) — Тверская ул., 17.

Учреждения УСМО.

Центр. телеграф — Тверская ул., 17.
Упр-ние Мос. гор. Телефонной сети — ул. Мархлевского, 5.
Моск. почтамт — Мясницкая ул., 26-а.
Люберецкая радиостанция — ст. Люберцы, М. Каз. ж. д.
Октябрьская радиостанция — Ходынское поле.

РАЙСОВЕТЫ Г. МОСКВЫ.

Бауманский — Марксова ул., 20.
Замоскворецкий — Кожевническая наб., 1.
Красно-Пресненский — Миусская пл., 1/2.
Пролетарский — Б. Коммунистическая ул., 29.
Сокольнический — Б. Красносельская ул., 7.
Фрунзенский—Кропоткинская ул., 14/1.
Ленинский — ул. Б. Полянка, 50.
Октябрьский — Садовая-Каретная ул., 3/36.
Дзержинский — ул. Петровка, 22.
Сталинский—Ново-Басманная ул., 33.

МОСКОВСКИЙ ОБЛАСТН. СУД ул. Воровского, 13.

Специальные судебные учреждения.

Особая сессия народного суда по трудовым делам (Трудсуд) — Б. Златоустинский пер., 9.
Особая камера по налоговым делам — Каланчевская ул., 43.
Обл. прокуратура — Кузнецкий мост, 13.

ЮРИДИЧЕСКИЕ КОНСУЛЬТАЦИИ.

Коллективы Мос. коллегии защитников.

Бауманский — ул. Баумана, 7.
Дзержинский — площадь Дзержинского, Лубянский пассаж, пом. 8.
Замоскворецкий — Красная пл., ГУМ, 3-я линия.
Краснопресненский — 1-я Тверская-Ямская ул., 37
Октябрьский — Пр. Художественного театра, 4.
Пролетарский — Таганская пл., 90.
Сокольнический — Садовая Спасская ул., 19.
Сталинский—Б. Черкизовская ул., 21.
Фрунзенский — ул. Б. Молчановка, 1.

Консультации профессиональных организаций.

Юридическое бюро МОСПС — ул. Б. Дмитровка, Дом Союзов.

Консультация при Обл. отделе труда — Рахмановский пер., 3.

Консультация МОСПС при особой сессии Нарсуда по трудовым делам — Б. Златоустинский пер., 9.

Консультация МОСПС по вопросам пенсий и пособий — Рахмановский пер., 3.

Консультация при Облсуде — ул. Воровского, 13.

Консультации разных учреждений.

Консультация по жилищным вопросам при журнале «Коммунальное хозяйство» — Театральный пр., 3.

ПРАВИТЕЛЬСТВЕННЫЕ УЧРЕЖДЕНИЯ, РАЙОН ДЕЙСТВИЯ КОТОРЫХ НЕ СОВПАДАЕТ С ГРАНИЦАМИ МОСКОВСКОЙ ОБЛ. И г. МОСКВЫ.

Московская таможня — Каланчевская пл., 1.

Мос. военный о-г (МВО) — Краснопрудная ул., 7.

ПАРТИЙНЫЕ ОРГАНИЗАЦИИ.

Обл. комитет ВКП(б) — ул. Б. Дмитровка, 15-а.

Обл. контрольная комиссия ВКП (б) — Рождественский бул., 12.

Обл. к-т ВЛКСМ — ул. Б. Дмитровка, 22.

Комиссии: Мос. бюро юных пионеров.

ПРОФЕССИОНАЛЬНЫЕ ОРГАНИЗАЦИИ.

Московский областной совет профессиональных союзов (МОСПС) — ул. Б. Дмитровка, 1, Дом союзов.

Мос. бюро пролетарского студенчества.

Межсекционное бюро инженерно-технической секции Мос. обл.

Дорпрофсожи.

Дорпрофсож М. Б. Бал. ж. д. — Сретенский бул., 6.

Дорпрофсож М.-Каз. ж. д. — Краснопрудная ул., 20.

Дорпрофсож М.-Курской ж. д. — Марксова ул., 11.

Дорпрофсож Северных ж. д. — Рязанская ул., 12.

Областные отделы профсоюзов.

Работников искусства — Красная пл., ГУМ, 3-я линия, 3 эт., пом. 237.

Кожевников — Новокузнецкая ул., 11.

Работников коммунального хозяйства — Пушечная ул., 9.

Рабочих лесной и деревообрабатывающей про-сти — Леонтьевский пер., 18, кв. 1.

Рабочих народного питания и общежитий (Нарпит) — ул. Б Дмитровка, 26.

Пищевиков, — ул. Б. Дмитровка, 26.

Работников просвещения — Рыбный пер., Старый Гостинный двор пом. 45.

Связи — Фокин пер., 6.

С/х. рабочих—Георгиевский пер., 1/6 Дом Союзов.

Совторгслужащих— ул. М. Дмитровка, 1/7.

Текстильщиков — Пушечная ул., 4.

Транспортных рабочих — Старопанский пер., 3.

Химиков — Георгиевский пер., 4, Дом союзов.

Швейников — пр. Владимирова, 2.

Горнорабочих — ул. Солянка, 12, Дворец труда.

Медсантруд — Георгиевский пер., 4, Дом союза.

Металлистов — Новокузнецкая ул., 27.

Работников полиграфического пр-ва и бумажной пр-сти — Георгиевский пер., Дом союзов,

Строительных рабочих — Садово-Спасская ул., 21.

Мос.-Окский райкомвод — Причальная наб., 24.

РАЗЛИЧНЫЕ ОБЩЕСТВЕННЫЕ ОРГАНИЗАЦИИ И НАУЧНЫЕ ОБЩЕСТВА.

Обл. Осоавиахим (Мосоавиахим) — пл. Дзержинского, 1.

О-во борьбы с алкоголизмом — ул. Огарева, 12.

Обл. к-т союза эсперантистов сов. республик — ул. Б. Дмитровка, Голенищевский пер., 15б/10.

О-во трудящихся китайцев г. Москвы и Мос. обл. — ул. Ф. Энгельса, 21.

Отд-ние Всесоюзного о-ва по земельному устройству трудящихся евреев в СССР (ОЗЕТ)—Никольская ул., 10/2.

Еврейский к-т помощи (МЕВОПО) —Спасо-Глинищевский пер., 8.

Обл. к-т о-ва Красного креста РСФСР (РОКК) — Пушечная ул., 5.

Обл. о-во спасания на водах (Мособлснав) — ул. Солянка, 1, пом. 31.

Обл. совет о-ва «Друг детей» — Москворецкая ул., 11.

Отд-ние ВОГ (Всероссийского о-ва глухонемых) — Донская ул., 13, МООСО.

Обл. к-т крестьянских об-в взаимопомощи — Донская ул., 13.

Мос. о-во кустарей и ремесленников — ул. Ильинка, Теплые ряды, Николаевская линия, пом. 25.

Обл. союз касс взаимопомощи и взаимного страхования промысловой кооперации (Мособлпромсоюз) — ул. Мархлевского, 9-а.

Моск. кооп. инвалидная касса взаимопомощи (Мособлкоопинсоюз) 1-я Мещанская ул., 10.

Обл. совет пролетарских спортивных о-в — Петровский парк, Театральная аллея.

Мос. Пролеткульт — Б. Садовая ул., 20.

Обл. совет о-ва «Друг детей» — Москворецкая ул., 11.

Мос. отд-ние Всесоюзного о-ва техника массам (Техмасс) — Ул. Петровка, 8.

Мос. о-во «Друзей радио»—Мясницкая ул., 27-б.

Мос. раб. о-во шефства над деревней — Никольская ул., 12.

Мос. совет о-ва «Долой неграмотность» — Москворецкая ул., 11.

Обл. ассоциация пролетарских писателей (МАПП) — Ул. Воровского, 52.

Мос. отд-ние Всероссийского союза сов. писателей (ВССП) — Тверской бул., 25.

Обл. оргбюро о-ва «Друзей советской кинематографии» (ОДСК) —Оружейный пер., 41.

О-во моск. художников (ОМХ)— Пл. Революции, Исторический музей.

Моск. о-во художников-станковистов (ОСТ) — Ул. Рождественка, 11.

Моск. ассоциация художников декораторов — Лубянский пр., 23.

Моск. архитектурное о-во — Ермолаевский пер., 17.

О-во друзей оперного театра им. Станиславского — Ул. Б. Дмитровка, 17.

О-во друзей Моск. Реалистического театра — 1-я Тверская-Ямская ул., 4.

О-во друзей 1-го гостеатра оперы и балета — Кропоткинская ул., 21.

О-во друзей исторического музея — Красная пл., 2.

О-во друзей музея А. Н. Скрябина — Б. Николопесковский пер., 11, кв. 1.

О-во друзей содействия литературному музею б-ки им. Ленина — Ул. К. Маркса и Энгельса, 18.

Моск. отд-ние русского о-ва распространения естественного исторического образования — Садово-Кудринская ул., 7.

Моск. математическое о-во—Моховая ул., 9.

Моск. научно-пед. математический кружок — Кривой пер., 3, кв. 1.

Моск. о-во любителей астрономии — Нововаганьковский пер., 5.

Моск. метеорологическое о-во — Прокудинский пер., 2/14.

Моск. о-во испытателей природы—Моховая ул., 11.

Моск. отд-ние Всесоюзной ассоциации работников науки и техники для содействия социал. строит. СССР — Воронцово поле, 8.

Обл. научно-техническое о-во мукомольной, хлебопекарной и дрожжевой пр-сти — пл. Свердлова, 2/7.

Обл. о-во «Техника безопасности» — ул. Б. Дмитровка, 1.

Мос. о-во глазных врачей — Садово-Черногрязская ул., 14/19, б-ца им. Гельмгольца.

Мос. о-во рентгенологов и радиологов — Калошин пер., 5, кв. 55.

Мос. научно-фармацевтическая ассоциация — Никитский бул., 13.

Мос. о-во судебно-медицинских экспертов — Мясницкая ул., 42.

О-во изучения Мособласти — Тверская ул., 31.

Мос. отд-ние о-ва изучения Коми края — Арбат, Денежный пер., 16.

Мос. об'единение работников учета (ОРУ) — Ул. Ильинка, Старый Гостиный двор, пом. 86—90.

Мос. о-во пчеловодства и шелководства — Городская ул., 27.

Мос. научное лесное и техническое о-во — ул. Петровка, 21.

Научное о-во Мос. врачей «Ленинизм в медицине» — ул. Кузнецкий мост, 12.

Мос. одонтологическое о-во — Моховая ул., 28.

Мос. отд-ние всероссийского о-ва социальной и экспериментальной гигиены — Садовая-Кудринская ул., 1.

Мос. терапевтическое о-во — Пятницкая ул., 16, кв. 8.

Мос. о-во детских врачей — Подсосенский пер., 22, кв. 7.

Мос. акушерско-гинекологическое о-во — Н. Басманная ул., 18.

Мос. венерологическое и дерматологическое о-во им. Поспелова при 1-м МГУ — М. Казенный пер., 10, кв. 6.

Мос. офтальмологическое о-во — Тверская ул., 63.

Мос. о-во невропатологов и психиатров — Б. Боженинский пер., 17.

Мос. научное курортное о-во. — Новинский бул., 99.

Мос. физотерапевтическое о-во — ул. Петровка, 25.

Хирургическое о-во Москвы и Мос. обл.

Мос. о-во урологов.

КООПЕРАТИВНЫЕ ОРГАНИЗАЦИИ.

Обл. союз потребительских о-в (МОСПО) — Мясницкая ул., 44.

Обл. животноводческий союз «Молживотноводсоюз».

Обл. льноводческий союз с.-х. кооперации «Мосльноводсоюз». Садово-Триумфальная ул., 10.

Обл. союз плодовощной и картофельной кооперации «Облсадогородсоюз» — Садово-Триумфальная ул., 10.

Уполномоченный Хлопкоцентра в Москве — ул. Б. Дмитровка, 4.

Москопромсовет — ул. Петровка, 12.

Москождревсоюз — Б. Черкасский пер., 11.

Москредпромсоюз — Б. Черкасский пер., 11.

Москожпромсоюз — Б. Черкасский пер., 11.

Москопищепромсоюз — Тверская ул., Козицкий пер., 11-а.

Мостекстильшвейсоюз — Б. Черкасский пер., 11.

Москостпромсоюз — Б. Черкасский пер., 2.

Меткопромсоюз — Рыбный пер., 2 (Старый гостинный двор).

Москопечатьсоюз — ул. Ильинка, 3, Теплые ряды.

Мостранспромсоюз — Ветошный ряд, 9.

Мос. оргбюро Всекопромохотсоюза — Никольская ул., 4.

Обл. Колхозсоюз.

Мособлкопинсоюз — Старопанский пер., 3.

Мособлжилсоюз — Лубянский пр., 5.

ТОРГОВО-ПРОМЫШЛЕННЫЕ ПРЕДПРИЯТИЯ И УЧРЕЖДЕНИЯ.

ОБ'ЕДИНЕНИЯ.

Обл. об'единение химической жировой и костеобрабатывающей пр-сти «Мосхим» — ул. Петровка, 2.

Мос. плодоовощное об'единение Москопищепромсоюза — Б. Андроньевская ул., 7.

Мос. об'единение лесной и деревообрабатывающей пр-сти и лесного хозяйства «Мослеспром» МСНХ — Никольская ул., 8.

«Мособлстройсоюз» — промыслово-кооперативный союз строительных раб. — Сухаревская пл., зд. 6. Рыночного к-та.

«Союзплодоовощь» — Мос. к-ра всесоюзного плодоовощного об'единения — Театральный пр., Лубянский пассаж, 34.

Мос. к-ра Гос. всероссийского об'единения пр-сти по обслуживанию культурного сектора «Культпромоб'единение» — Верхние Торговые ряды, 2 линия, пом. 177.

Мос. районное нефтеуправление Союзнефти — Мясницкая ул., 20.

«Торфстрой» — техн. к-ра Союзторфа — Никольская ул., 10/2.

Акц. о-во по снабжению коммунальных хозяйств «Коммунснаб» б. ВЗОК — ул. Ильинка, 23.

Упр-ние по снабжению пр-сти акц. о-во «Мосторг» — Кузнецкий мост, 8.

Упр-ние по снабжению топливом «Мосторг» — ул. Петровка, 10.

Смешанное акц. о-во по эксплоатации боенских хозяйств «Мосмяспром» — За Абельмановской заставой, Сибирский пр., 2.

Мос. строительное смешанное акц. о-во «Домостроитель» — ул. Петровка, 38.

Стройоб'единение НКПС'а — Н. Басманная ул., 2.

Строительная к-ра Пролетарского р-на Мосстройоб'единения — Тульинская ул., 28.

Мос. гос. к-ра по сан-техн. работам «Моссантехстрой» — Мясницкая ул. 15.

Сокольническая гос. строевая к-ра Мосстройоб'единения — уг. Домниковский и Каланчевской ул., 40/23.

Гос. строительная к-ра Красно-Пресненского р-на Мосстройоб'единения — ул. Селезневка, 15.

Обл. союз по производству и добыче стройматериала «Стройсоюз» — Б. Черкасский пер., 2/10.

Госшарикоподшипникстрой ВАТО — Останковское шоссе, около ст. Угрешской, Окружн. ж. д.

Пред-во Автостроя ВАТО — Мясницкая ул., 7.

Пред-во Сталинградского тракторстроя ВАТО — Тверская ул., 26.

Пред-во Харьковского тракторостроя ВАТО — Театральный пр., 2/4.

Пред-во Челябинского тракторостроя ВАТО — Тверская ул., 5.

Мос. отд-ние Союзверфи об'единения морского судостроения — Б. Златоустинский пер., 7.

ТРЕСТЫ.

Гос. Мос. трест пестротканной хл.-бумажной пр-сти «Пестроткань» — Б. Черкасский пер., 2/10, пом. 23.

Мостотрест НКПС СССР, Гострест по сооружению мостов — Б. Черкасский пер., 4.

Гос. Мос. вигоневый трест МОСНХ — Б. Черкасский пер., 7.

Обл. трест по добыче перудоскопаемых строительных материалов «Мособлнеруд» Мосстройоб'единения МОСНХ — Ветошный ряд, 11.

Трест «Технотканъ» Мос. гос. трест рукавно-ремнево-ткацкой пр-сти МСНХ — ул. Ильинка, 4 пом. 111.

Фетротекстильный трест МСНХ, —ул. Ильинка, Ветошный ряд 17, пом. 319.

Мос. гос. трест массового пр-ва МСНХ «Мостремасс» — ул. Ильинка, 13, 3-й эт.

«Мосшерстьсукно» — трест МСНХ — Мясницкая ул., 3.

«Мосснабсбыт» — Мос. гос. розничная торговля — уг. Мясницкой и Фуркассовского пер., 5/12.

«Мосхим» — Мос. об'единение жировой и костеобрабатывающей пр-сти — Кузнецкий мост, 24.

Мос. гос. строительный трест «Мосстрой» Мосстройоб'единения МОСНХ — пл. Революции, 4.

«Велострой» — трест МСНХ — Симоновский вал, уг. Восточной ул. здание постройки велозавода.

Трест «Дачное хозяйство» Мособлисполкома. Эксплоатация дач. — Столешников пер., 6.

Гос. трест металлической пр-сти «Мосмет» — Тверская ул., 26.

«Машдорстрой» — трест МСНХ — Тверская, 22.

Трест «Мосмехпром» — МСНХ — Театральный пр., Лубянский пассаж, пом. 43.

«Мослеспром» — трест — Союзлеспрома — Никольская ул., 8.

«Москвошвей» — трест швейной пр-сти МСНХ — Пр. Владимирова, 9.

«Мосстромтрест» МОСНХ — обл. трест строительных материалов — Балчуг, 22/24.

«Строитель» — обл. трест пр-ного строительства МОСНХ — пл. Революции, 4.

Обл. трест винокуренной пр-сти «Мосвинтрест» — ул. Ильинка, Теплые ряды, Новгородская линия, пом. 77.

Мострикотаж — трест МСНХ — ул. Ильинка, Старопанский пер., 3.

Москож — ул. Ильинка, Ипатьевский пер., 2.

«Мосполиграф» — ВСНХ — пр. Владимирова, 1.

КОММУНАЛЬНЫЕ ТРЕСТЫ.

Коммунтрест мос. гостиниц МКХ — пл. Революции, 1/2.

ЗАВОДЫ.

Напилочный з-д № 12 треста «Мосмет». Кол. раб. 388 — Дорогомилово, Верешки, 5.

З-д «Пролетарский труд» № 1 треста Мосмет. Кол. раб. 1 223 — Кр. Преснен. застава, Смитовск. пер., 16.

З-д «Пресс» № 2 треста Мосмет. Кол. раб. 1 072 — Павелецкая наб., 2.

Шестерн. цитр. з-д № 3 им. «Буденного» треста Мосмет. Кол. раб. 479 — Юрьевская ул., 14.

З-д «Вентилятор» № 4 треста Мосмет. Кол. раб. 445 — М. Тульская ул., 29.

З-д «Отопитель» № 7 треста Мосмет. Кол. раб. 197 — 2-й Рощинский пер., 8.

З-д приборов и весов № 8 треста Мосмет. Кол. раб. 384 — Пименовская ул., 1-й Щемиловский пер., 16.

З-д весов и гирь (фил. весов и приборов) треста Мосмет. Кол. раб. 201 — Б. Дорогомил. ул., 28.

З-д «Искра» № 9 треста Мосмет. Кол. раб. 343 — Павловская ул., 27/29.

Машиностроительный з-д треста Мосмет — Красно-Пресненская застава, 2-й Черногряз. пер., 5.

З-д «Комавангард» № 2 (филиал «Искры» № 9) треста Мосмет. Кол. раб. 146—Семеновская застава, Соколин. ул., 4.

З-д «Красный штамповщик» № 10 треста. Мосмет. Кол. раб. 302 — Бахметьевская ул., 38/1.

З-д «Металлоламп» № 13 треста Мосмет. Кол. раб. 1 373 — Озерковская наб., 22/24.

З-д «Комега» № 14 треста Мосмет. Кол. раб. 845 — Мочальская ул., 32.

З-д № 15 (б. Л. Смит) треста Мосмет. Кол. раб. 768 — Садовническая ул., 76.

З-д буров. техн. № 16 треста Мосмет. Кол. раб. 157 — Воронцовская ул., 18 и 20.

З-д «Коса» № 17 треста Мосмет. Кол. раб. 368 — Ярославское шоссе, 33.

АОМС мех. з-д (б. машиностроительный) треста Мосмет. Кол. раб. 268 — 2-й Спасоналивковский пер., 10.

З-д «Металлорукав» № 26 треста Мосмет. Кол. раб. 45 — Садовническая наб., 71.

Арматурный з-д № 27 треста Мосмет. Кол. раб. 96 — Б. Марьинская ул., 43.

Мех. з-д № 21 треста Мосмет. Кол. раб. 489 — Русаковская ул., Лесопрядский пер., 18.

1-й гос. часовой з-д треста Точмех. Кол. раб. 381 — Воронцовская ул., 35.

«Мемза» 2-й гос. часов. з-д им. Тельмана треста Точмех. Кол. раб. 1 464 — Ленинградское шоссе, 10.

З-д «Авноприбор» треста Точмех. Кол. раб. 1 178 — Б. Грузинская ул., Электр. пер., 1.

Ф-ка Геофизики треста Точмех. Кол. раб. 1 100 — Стромынский пер., 3.

Ремонт маст. (выделен. из з-да счетн. и пишущих машин) треста Точмех. Кол. раб. 223 — Б. Грузинская ул., 36.

Сущевский з-д им. Дзержинского треста Точмех. Кол. раб. 1 062 — Сущевская ул., 20.

Н. Котельск. з-д № 3 Мосстройоб'единения. Кол. раб. 367 — Серпуховская застава, 26.

Мех. маст. бурового инструмента Госсельмелиотреста. Кол. раб. 67, сл. 11 — Верхняя Масловка, 98.

З-д «Самоточка» Союзстанкоинструмента. Кол. раб. 850, сл. 60 — Сущевский Камер-Колежский вал, Софийский пер., 11.

Ф-ка «Госкартогеодезия» при Научно-исследовательском ин-те геодезии и картографии Главного геодезического управления ВСНХ СССР. П-во учебных специальных карт, атласов, глобусов и изготовляет геодезические инструменты — Юшков пер., 6.

З-д им. «1 Августа» Союзсредмаша — Н. Котлы, Варшавское шоссе.

Пресненский машино-текстильный з-д Союзсредмаша — 2-я Звенигородская ул., 7.

Гос. з-д «Красный факел» Машинотреста. Кол. раб. 1 122, сл. 205. П-во ручных машин, насосов, альвейлеров, центробежных диафрагм калифорнской и т. п. и водопроводной арматуры—Софийская наб., 12.

З-д экспериментального машиностроения треста Техмашстрой. Кол раб. 285, сл. 62. П-во оборудования хлебозаводов русского изобретения — Расторгуевский пер., 3.

З-д № 4 им. Владимира Ильича РОМП. П-во деревообрабатывающих машин, трансмиссионного оборудования, чугунного и медного литья — Б. Серпуховская ул., Партийный пер., 4.

З-д «Красный путь» РОМП. Кол. раб. 700, сл. 100. П-во — верхнее строение пути и машин крахмалопаточного п-ва — Пролетарский р-н, Рабочая ул., 87.

Мос. утилизационный з-д № 1 и 2. Кол. раб. 659, сл. 102. П-во алюминиевого литья, фасонного литья — ул. Марьина Роща, 98.

Металлозавод ВМП — Митрофановская ул., 25.

З-д «Технолог» Союзсельмаша. П-во экспериментальных машин и инструментов.

2-й гос. мех обозный з-д Цупвоза. Кол. раб. 210, сл. 35 — Замоскворецкий р-н, М. Калужская ул., 43.

Пресненский мех. з-д № 3. Кол. раб. 702, сл. 17 — 2 Звенигородская ул., 7.

Автозавод № 1 АМО ВАТО. Кол. раб. 4 748 — Ленинская слобода.

Автозавод № 4 ВАТО. Кол. раб. 365 — Пименовская ул., 2.

Автозавод № 5 ВАТО. Кол. раб. 588 — ул. Шаболовка, 18.

Автозавод № 6 ВАТО. Кол. раб. 332 — Александро-Невская ул., 7/9.

Слесарно-мех. з-д — школа № 1 Мособлкадра. Кол. раб. 4 432, сл. 325. П-во механических и слесарных изделий, кузнечной поковки и электро-монтажных работ—Бауманский р-н, Почтовая ул., 40.

Мех. з-д № 7 «Армотреста». Кол. раб. 215, сл. 26. П-во соединений для газовых труб «фиттинги» (железные) и лесопропиточных машин системы «Кобра» — Серпуховский Камер-Коллежский вал, 22.

Мех. з-д внутризаводского и учрежденческого транспорта. Кол. раб. 132, сл. 16. П-во конвейеров, транспортеров — Ярославское шоссе, 86.

Гос. мех. з-д «Стекломашина» Союзстеклофарфора. Кол. раб. 235, сл. 57. П-во машин, частей, и форм для стекольной пр-сти — Крымская наб., 4.

З-д № 7 им. «1 Августа» Текстильмаштреста. Кол. раб. 545, сл. 100 — Н. Котлы, Варшавское шоссе, 15.

З-д литейный и слесарно-мех. ОСО Мособлисполкома — ул. Короленко, 3.

Термитно-стрелочный з-д им. Крашетова треста Мос. гор. ж. д. П-во термита, аппаратуры, термитной сварки, стрелок — Каляевская ул., 21 .

З-д отопительных приборов им. Войкова Стройметиза. Кол. раб. 1 704, сл. 176. П-во радиаторов, ребр. труб, котлов, центрального отопления — Ленинградское шоссе, 12-й км.

З-д «Форвард» Меткопромсоюза. Кол. раб. 230, сл. 20. П-во ножевечных полотен всех размеров, огнетушителей «Боготырь» и «Пенобей» — Б. Подгорский пер., 5.

Мос. тормозный з-д Парвагдиза. Кол. раб. 7 837 — Лесная ул., 28.

Котельный з-д «Паростроя» им. В. М. Лихачева, «Котлотурбина». Кол. раб. 798, сл. 170. П-во горизонтальных и вертикальных котлов системы «Шухова» и патентованных пароперегревателей системы «Шухова» — Ленинская слобода, 11.

З-д № 1 «Борси» Мосмаштреста. Кол. раб. 1 500, сл. 250. П-во паровых и центральных насосов и компрессоров — Силидочная ул., 6.

З-д № 3 им. М. И. Калинина Машинотреста РОМП ВСНХ РСФСР. Кол. раб. 1 345, сл. 300. П-во кожевенных и обувных машин, ткацких станков, турбин — Замоскворецкий р-н, Б. Татарская ул., 13.

Концессионное предприятие «Шарикоподшипник». Кол. раб. 700, сл. 246 — ул. Шаболовка, 45. Конный пер., 9.

З-д № 28 «Электродрель» треста Мосмет. Кол. раб. 107, сл. 26. П-во электродрел. 3-х ф. т. 120, 220 вольт для сверления до 23 мм и однофазн. тока 120 или 220 вольт для сверления до 10 мм — Кропоткинская наб., 1.

Сокольнический вагонно-ремонтный з-д треста МГЖД. Кол. раб. 1 468, сл. 232. П-во ремонта трамвайных вагонов и постройки новых — Сокольнический р-н, 5 Бабелевская ул., 9.

З-д «Изолит» ВЭО. П-во литья давлением и изоляционных материалов — Черкизово, Камер-Коллежский вал, 5.

З-д им. Лепсе ВЭО. П-во электромоторов — Ткацкая ул., 15, за Семеновской заставой.

З-д «Динамо» ВЭО. П-во машин. трансформаторов и трам. моторов — Ленинская слобода.

З-д «Серп и молот», «Сталь». Кол. раб. 8 000, сл. 1 000. П-во сортов. стали и железа, проволоки, фасонного литья, стального каната — Застава Ильича, Золоторожская ул.

Металло-аффинерный з-д им. т. Молотова Всесоюзного об'единения «Цветметзолото» — дер. Верхние Котлы.

Мос. аффинерный з-д Союззолота — ул. Дурова, 29.

Металлопрокатный з-д № 3. П-во прокатка цветных металлов, плавка алюминия, свинца и олова — ул. Б.

Якиманка, 1-й Бабьегородский пер., 4.

Мос. гос. металло-прокатный з-д Цветметзолота—Серпуховский вал, 35.

Мос. гос. аффинерный з-д Цветметзолота — ул. Ст. Божедомка, 27.

Мос. гос. з-д редких элементов Цветметзолота — Марьина Роща, Полковая, 13.

Ф-ка «Красный автоматчик» при об'единен. Деткомиссии при ВЦИК. Кол. раб. 1 328, сл. 37. П-во мелких металлических штамповальных изделий — ул. Ф. Энгельса, 79.

Арматурный з-д «Манометр» Армотреста. Кол. раб. 800, сл. 100 — ул. Н. Сыромятники, 2.

Гос. мех. з-д «Стекломашина» Союзстеклофарфора. Кол. раб. 235. сл. 57. П-во машин, частей и форм для стекольной пр-сти — Крымская наб., 4.

Металлозавод — ул. Ждановского, 29.

Гос. чугуно-литейный з-д им. т. Маленкова. Кол. раб. 933 сл., 147 — М. Красносельская ул., 2/8.

З-д № 4 «Вентилятор» треста Мосмет МСНХ. Кол. раб. 462, сл. 63. П-во калориферов и вентиляторов — М. Тульская ул., 25.

Металло-штамповальная ф-ка № 5 Мостремасс. Кол. раб. 209, сл. 37. П-во наперстников дамских и мужских, наконечников для карандашей, ручек-карандашей, футляров и т. д. — Бакунинская ул., 82.

Металло-штамповальная ф-ка № 4 треста Мостремасс. Кол. раб. 493, сл. 83. П-во кожфурнитуры и подвязочных пряжек — Бужниковская ул., 28/5.

Каляевский чугуно-литейный з-д Меткоопромсоюза. — ул. Покровка, 25, пом. 14.

Гос. чугуно-литейный з-д им. т. Маленкова. Кол. раб. 933 сл., 147 — М. Красносельская ул., 2/8.

З-д «**Электропровод**» **(Баскаковский и Рускабель) ВЭО.** П-во кабеля, шнура, провода — М. Коммунистическая ул., 17.

З-д «**Мосэлектрик**». П-во телеф. аппарат. уст. матер. и радиоаппарат. — Б. Татарская ул., 35.

З-д «**Мосэлемент**» **ВЭО.** П-во элементов — Н. Алексеевская ул., 46-а.

Рентгеновский з-д № 1 ВЭО. П-во рентгено-электро-машин аппаратов — Елоховская, 11.

Стекл. з-д им. Уханова ВЭО — Смирновская ул., 29.

Электрозавод ВЭО. П-во трансформаторов, электро-ламп, вспомогательных материалов по каб. произв. брони для кабелей и прожекторов — Электрозаводская ул., 1/3.

Арматурный з-д «Электросвет» ВЭО — ул. Ордынка, 17.

З-д № 8 им. Чичерина Машинотреста. Кол. раб. 300, сл. 50 — Б. Почтовая ул., 36.

З-д «Красный пролетарий» Союзстанкоинструмента ВСНХ СССР. Кол. раб. 2 500, сл. 400. П-во двигателей внутреннего сгорания и станков для обработки металла — М. Калужская ул., 15.

З-д № 7 им. Ком. Партии Германии (КПГ) б. Трансмиссия Машинотреста. Кол. раб. 630, сл. 96. П-во машин для жировой и резиновой пр-сти, каландровых валов, чугун. литья. Организует постановку п-ва прессов для силикат. кирпича — Красно-Пресненский р-н, 12 .

З-д «Котлоаппарат» треста Мосмет. Кол. раб. 1 886, сл. 360. П-во котлостроение, машино-холодильные установки, химаппаратуры — шоссе Энтузиастов, Дангауэровская слобода, 20.

Гос. з-д «Метрон» треста Точмех. Кол. раб. 583, сл. 99 П-во точных измерительных приборов (точные весы и метрические пурки) — Б. Божениновский пер., 25.

Мос. инструментальный з-д ВТУЗ Всероссийского инструментального треста «РАМЗ». Кол. раб. 618, сл. 126. П-во режущих инструментов, сверл, метчиков, плашек, разверсток, фрезы — Б. Семеновская ул. 49.

Проволочно - сеточно- гвоздильное п-во «Провсетгвоздь» Меткоопромсоюза. Кол. раб. 138 — Застава Ильича, Гжельский пер., 15.

Провситгвоздь з-д № 6. Кол. раб. 40. П-во металлических сит — Ново-Алексеевская ул., Жильцов пер., 1/5.

Провситгвоздь з-д № 11. Кол. раб. 467. П-во обойных и мебельных гвоздей — Б. Пионерская ул., 31.

Провситгвоздь з-д № 4. П-во металлических сит и пробивных листов из цветных и черных металлов. Кол. раб. 175 — Черкизово, Просторная ул., 15.

Провситгвоздь з-д № 8. П-во шелк. обмот. и коммутат. проводов — Абельмановская застава, Юрошевский пер., 12.

Провситгвоздь з-д № 1. П-во гвоздильное. Кол. раб. 81 — шоссе Энтузиастов, 114.

Провситгвоздь з-д № 3. П-во пружин и перетяжка проволоки. Кол. раб. 81 — ул. Б. Якиманка, Земский пер., 9.

Минерально-дробильный цементно-известковый з-д Мосстройобъединения — Можайское шоссе, 3-й Бородинский пер., 16.

Н. Котел. Новый з-д Мосстройобъединения. Кол. раб. 376—Серпуховская застава, 26.

З-д б. МОГЭС Мосстройобъединения. Кол. раб. 134 — Серпуховская застава, 26.

Лениногорский з-д № 11 Мосстройобъединения. Кол. раб. 146 — Ленинские горы.

Алебастровый з-д Мосстройобъединения. Кол. раб. 47 — Даниловская наб., 4.

Трехгорный-Дорогомиловский з-д Мосстройобъединения. Кол. раб. 135 — Дорогомиловская застава.

Бетонный з-д (подсобное предприятие) Мосстройобъединения. Кол. раб. 130 — Благуша, Окружной пер., 6.

Хрустальный з-д № 7 им. Калинина Мосстеклофарфора. Кол. раб. 955 — Папская ул., 34.

1-я зеркальная ф-ка Мосстеклофарфора. Кол. раб. 233 — Рождественский бул., 16.

Рук. ремен. ф-ка «Приводной ремень» Технотканн. Кол. раб. 491 — Сущевский Камер-Коллежский вал, 45.

Ткацкая ф-ка «Декоративная ткань» Технотканн. Кол. раб. 560— М. Семеновская, 16.

Шерсто-прядильная ф-ка «Красная прядильня» Технотканн. Кол. раб. 192 — село Покровско-Стрешнево.

Ф-ка «Победа октября» Технотканн. Кол. раб. 598 — М. Почтовая ул., 2/4.

Гос. Семеновск. красильно-аппретурная ф-ка Пестроткани. Кол. раб. 568 — Благуша, Ткацкая ул., 3.

Прядильно - ткацк., отделочная ф-ка им. Маркова Вигоньтреста. Кол. раб. 1 195 — Б. Почтовая ул., 34.

Москворецкая отделочная ф-ка Пестроткани. Кол. раб. 1 193— ул. Остоженка, Коробейник, пер., 1.

«Красное веретено» пряд. Пестроткани. Кол. раб. 553 — Кожевническая ул., 5.

Ткацкая ф-ка «Красный текстильщик» Пестроткани — Якиманская наб., 4-й Голутвинский пер., 1

Ф-ка им. Звонкова (об'единение ф-к «Красная работница» и МООСТ Пестроткани — ул. Баумана 26.

Ф-ка № 1 Коминтерна, Москвошвея — ул. Ильинка, Ипатьевский пер., 4.

Ф-ка № 2 «Красная оборона» Москвошвея — Сущевская ул., 27.

Ф-ка № 3 им. Андреева Москвошвея — Новослободская ул., 43/а.

Ф-ка № 4 им. Смирнова Москвошвея — ул. М. Андроновка, 20.

Ф-ка № 5 швейная Москвошвея— М. Каретный пер., 13.

Ф-ка № 6 «Красная швея» Москвошвея — ул. Никольская, 10.

Ф-ка № 7 «Возрождение» Москвошвея — М. Красносельская ул., 1.

Ф-ка № 8 «Красный воин» Москвошвея — Гончаровская наб., 9.

Ф-ка № 10 им. Клары Цеткин Москвошвея — Сыромятники, Б. Полуярославский пер., 2.

Ф-ка № 13 «Красная швея» Москвошвея — Арбат, Годеинский пер., 3.

Ф-ка № 14 «Труд» Москвошвея— Плющиха, 1-й Воздвиженский пер., 14.

Швейная мастеркская о-во «Друг детей» — Кирпичная ул., 37.

Ф-ка № 15 «Красный воин» Москвошвея — Марксистская ул., 29.

Ф-ка швейная и белошвейная ОСО Мособлисполкома — ул. Короленко, 3.

Ф-ка № 16 «Красный воин» Москвошвея — Б. Предтеченский пер., 11.

Ф-ка № 17 «Большевичка» Москвошвея — Каланчевская ул., 17.

Ф-ка № 20 школа ФЗУ им. Крупской, швейная Москвошвея. Кол. раб. 1 224 — Плетешковский пер., 4.

Ф-ка № 18 Отделочн. прачечная Москвошвея — Садовническая ул., 75.

Шерсть-сукно прядильно-ткацкая отделочн. ф-ка Мосшерстьсукно. Кол. раб. 1 157 — М. Семеновская ул., 10.

Ф-ка им. Алексеева пряд. ткацк. и отделочн. Мосшерстьсукно. Кол. раб. 1 332 — Петровско-Разумовское, Михайловское шоссе.

Ф-ка им. Володарского пряд. ткацк. Мосшерстьсукно. Кол. раб. 390 — 2-й Кожевнический пер., 12.

Измайловская ф-ка Мосшерстьсукно. Кол. раб. 333 — Измайловский вал, 20.

Хапиловск. отдел. ф-ка Мосшерстьсукно. Кол. раб. 68 — Б. Почтовая ул., 28.

Ткацкая ф-ка № 2 Мосшерстьсукно — Б. Семеновская ул., 11.

Ткацкая ф-ка № 3 Мосшерстьсукно — Б. Строченовский пер., 18.

Нижне-Ходынская ф-ка Мосшерстьсукно — Хорошевское шоссе, дер. Шелепиха.

Ф-ка «Красные суконщики» 1-го Гос. шерстяного треста — Дубининская ул., 57.

Х/бум. ф-ка им. Фрунзе 1-го Гос. треста — Серпуховское шоссе, за Даниловской заставой.

1 ситце-набивная ф-ка 1-го Гос. треста — Кожевники, Дербеновская ул., 9.

Х/бум. ф-ка «Знамя октября» 1-го Гос. треста — Б. Тульская, б. Воскресен. пер.,

Х/бум. ф-ка «Трехгорная» 1-го Гос. треста — ул. Н. Пресня, 1/30.

Х/бум. ф-ка Благушинская 1-го Гос. треста — Благуша, Кирпичная ул.

Красильно-аппретурная ф-ка технотканн — Черкизово, Пугачевская ул., 17.

Х/бум. ф-ка «Землянская» Земляпской кооп. артели. Кол. раб. 116. — М. Дровяной пер., 3.

Ситце-набивная ф-ка им. т. Свердлова 2-го Х/бум. треста. Кол. раб. 1 601, сл. 168 — Б. Савинский пер., 18/36 (Девичье поле).

Мос. шелк-крутильная ф-ка Туркшелка — М. Пироговская ул., 6/8.

Шелк. ф-ка «Пролетарский труд» Шелкотреста — Бутырки, Вятская ул., 27.

Устынская шелк. ф-ка Шелкотреста — Котельническая наб., Брехов пер., 3.

Ф-ка им. Калинина 1-го Гос. шерстяного треста—Серпуховское шоссе, 170.

Ф-ка им. ВПСТ (об'ед. Краснохолм. и им. Каменева) 1-го Гос. шерстяного треста — ул. Садовники, 82, Озерковская наб., 26.

Ф-ка им. III Конгресса профинтерна 1-го Гос. шерстяного треста — ул. Баумана, 25.

Ф-ка «Пролетарский труд» Шелкового упр-ния ВТО «Шелкопрядильня» — Вятская ул., 27.

Шелко-крутильная ф-ка «Кр. крутильщица» Шелкового упр-ния ВТО. Кол. раб. 517, сл. 38. — За Даниловской заставой, д. Н. Котлы.

Ф-ки им. «Розы Люксембург», «Красная роза» Шелкового упр-ния

ВТО. Кол. раб. 3 091, сл. 218. Выработка, окраска и отделка шелковых и полушелковых тканей — Хамовники, 21, Теплый пер., 5.

Шелко-ткацкая и красильно-аппретурная ф-ка им. Щербакова Шелкового упр-ния ВТО. Кол. раб. 1 440, сл. 104. П-во шелковых тканей — Электрозаводская ул., 27 (б. Генеральная).

Металло-штампов. ф-ка № 1 Мостремасса. Кол. раб. 511 — Слободский пер., 6.

Пуговичная ф-ка № 2 Мостремасса. Кол. раб. 486 — Буженинов-ская ул., 36.

Металло-штампов. ф-ка № 3 Мостремасса. Кол. раб. 270 — 2-я Гражданская ул, Напрудный пер., 8.

Гребенная ф-ка № 4 Мостремасса. Кол. раб. 363 — Новослободская ул., 61.

Мет.-штампов. ф-ка № 5 Мостремасса. Кол. раб. 227 — Бакунинская ул., 82.

Пуговичная ф-ка № 6 Мостремасса. Кол. раб. 4 041 — ул. Бакунина, 74.

Галалитная ф-ка № 7 Мостремасса. Кол. раб. 369 — Ткацкая ул., 38.

Булавочная ф-ка № 8 Мостремасса. Кол. раб. 295 — М. Тульская ул., 45.

Игольная ф-ка № 9 Мостремасса. Кол. раб. 225 — Глухарев пер., 5/а.

Граверн.-штамповальная ф-ка № 10 Мостремасса. Кол. раб. 151 — Благуша, Кирпичная ул., 43.

Ф-ка бритв и лезвий № 12 Мостремасса. Кол. раб. 270 — Лесная. Кирпичная ул., 11.

З-д «Красный поставщик» Москожа. Кол. раб. 1 045 — Летников пер., 10.

З-д «Труженник» Москожа. Кол. раб. 796 — Дербеневская ул., 3.

З-д «Красный дубитель» Москожа. Кол. раб. 164 — Даниловская слобода, Духов пер., 17.

Меховая ф-ка № 2 Мосмехпрома. Кол. раб. 612 — Садовники, 71.

Ф-ка № 4 Мосмехпрома. Кол. раб. 500 — Покровский мост, Гальяновская ул., 18.

Ф-ка № 5 Мосмехпрома. Кол. раб. 459 — Арбат, Ник. Щеповский пер., 16.

Ф-ка № 12 «Рассвет» (вышивал.) Мосмехпрома. Кол. раб. 1 017 — ул. Бакунина, 71.

Ф-ка головных уборов ОСО Мособлисполкома — Б. Харитоньевский пер., 24.

Ф-ка «Ливерс» кружевная № 2 Мострикотажа. Кол. раб. 996 — Девичье поле, Саввинск. пер., 6/8.

1-й чулочно-вязальный комбинат (вяз. трик.) Мострикотажа. Кол. раб. 5 059 — ул. Стромынка, Холод. пер., 3.

2-й прядильно-вязальный комбинат Мострикотажа. Кол. раб. 2 794 — Б. Семеновская ул., 32.

3-й комбинат прядильно-вязальный Мострикотажа. Кол. раб. 6 369 — М. Семеновская ул., 28.

Школа ф-ки им. Кутузова (профтехн. комбинат) Мострикотажа Кол. раб. 117 — ул. Ф. Энгельса, 56.

Яузская красильно-аппретурная ф-ка Фетротекстильтреста. Кол. раб. 599 — Яузские вор. Тесинский пер.

Ф-ка «Красный факел» Фетротекстильтреста. Кол. раб. 256 — Первомайская ул., 44.

Суворовская ф-ка № 2 Фетротекстильтреста. Кол. раб. 51 — Суворовская ул., 7.

Клинская басонно-тесемочная ф-ка Фетротекстильтреста. Кол. раб. 89 — Первомайская ул., 44.

Бердо-ремизная ф-ка им. Бухарина «Кардо-Лента». Кол. раб. 294, сл. 47 — Бухаринская ул., 11-а

Лубянское отд-ние красильной ф-ки ОСО Мособлисполкома — Лубянский пр.,

Арбатское отд-ние красильной ф-ки ОСО Мособлисполкома — Арбат.

Щеточная ф-ка ОСО Мособлисполкома — Хлудовский пер., 1/2.

Красильная ф-ка ОСО Мособлисполкома — Камергерский пер., 18.

1-я красильная ф-ка Мособлисполкома — Комиссариатская наб., 98

Петровское отд-ние красильной ф-ки ОСО Мособлисполкома—Петровка, 17.

11-я красильная ф-ка ОСО Мособлисполкома — Пр. Художественного театра.

Кожевенная ф-ка им. МЮД МОСНХ. Кол. раб. 740, сл. 81. П-во портфелей, кошельков, портмонэ и бумажников — Донская пл., 1.

З-д № 1 Новстромтреста. П-во деревянных труб, силосов, фидоузоров — Дорогомилово, Камер-Коллежский вал, 26/20.

2-я обойная ф-ка Мосполиграфа — В. Красносельская ул.

Коробочная ф-ка Мосполиграфа — Денисовская ул., 6.

Бумаго-красильная ф-ка «Октябрь» Мосполиграфа — 1-й Переведеновский пер., 40.

Картонажная ф-ка Мосполиграфа — Якиманка.

Обойная ф-ка Мосполиграфа — Олсуфьевский пер., 10.

З-д № 7 «Терпинеоловый» Мосхима — Почтовая ул., 38.

Экспериментальный з-д № 8 Мосхима — 1-й Щиповский пер., 26.

З-д жидких углекислот Мосхима — Рубцев пер., 18.

Красный художник» Мосхима — М. Семеновская ул., 4. Введеновская пл.

Ф-ка им. Красина Мосхима — Б. Тульская ул., Гамсуновский пер., 2.

Ф-ка им. К. Либкнехта Мосхима — Зацепский пер., 4.

Карандашная ф-ка им. Сакко и Ванцетти Мосхима — Дорогомиловская застава, Бородинский пер., 3/4.

З-д № 1 «Стерл» Мосхима — ул. Радио, 14.

З-д № 2 «Красный мыловар» Мосхима — Остапов. шоссе, 71.

Ф-ка № 5 «Новая заря» Мосхима — Арсеньевский пер., 23.

З-д «Новый мыловаренный» Мосхима — Останов. шоссе, 71.

Гос. пресненский з-д треста «Лакокраска». П-во лака и красок — 1 Звенигородская ул., 11.

Химический з-д № 1 Союзкожи. Кол. раб. 39 — Темницкий пер., 5.

Химический з-д № 2 Союзкожи. Кол. раб. 17 — Благуша, Соколиная гора.

З-д им. Карпова Акц. о-ва Госмедторгпрома ВСНХ НКЗдрава СССР — за Серпуховской заставой, д. Н. Котлы.

Химический з-д. П-во озокерит.-стандарта, церезина, вазелина, смазки, ременной пасты — Ярославское шоссе, с. Ростокино, 202.

Химико-фармацевтическая ф-ка «Гален-Москва»—Бахметевская ул., 2-й Вышеславцев пер., 6-а, Красно-Пресненского р-на.

З-д «Клейтук» Мосхима — За Спасской заставой, у моста, 3—9.

Гос. экспериментальный химический з-д № 1 ВСНХ СССР.

Кожуррогатная ф-ка «Комбинат № 1» Союзкожи. Кол. раб. 400 — Крымская наб.

Кожевенная ф-ка «Парижская коммуна» Москожа — Шлюзовская наб., 6.

Обувная ф-ка «Заря свободы» (комбинат) Москожа — Аптекарский пер., 4.

Шорно-седельная ф-ка «Пролетарий» Москожа — Якиманский пер., 6.

Посади. ф-ка «Посадчик» Мособлкожтреста. Кол. раб. 233. — Ул. Стромынка, 25/5.

Обувная ф-ка им. Капранова Мособлкожтреста. Кол. раб. 1 053. — Красная Пресня, Предтеченский пер., 3.

Кожзавод «Красный поставщик» Мособлкожтреста. Кол. раб. 1 042. — Кожевнический пер., 1.

З-д № 10 «Желатиновый» Мосхима. Кол. раб. 398, сл. 57. П-во желатина, бумаги оберточной. — Остаповское шоссе за Крестьянской заставой, около д. Грайворово.

Мебельная ф-ка Замоскворецкого райсовета. Кол. раб. 240. П-во гнутой мебели. — Гамсоновский пер., 15.

Братцевский з-д № 2 Мослеспрома Кол. раб. 210, сл. 39. П-во распиловки пилолесоматериалов — Ленинградское шоссе, Старо-Петровский пр., 3.

Симоновский з-д Мослеспрома. Кол. раб. 1 065, сл. 99. П-во пиломатериалов строганых и нестроганых, ящиков — Ново-Симоновская слобода.

З-д № 1 Мослеспрома. Кол. раб. 320, сл. 49. П-во фанеры еловой, ящичной фанеры — Сущевский Камер-Коллежский вал, 9.

2-я Мос. словолитная ф-ка. Кол. раб. 204, сл. 36. П-во типографской мебели, готовых деревянных шрифтов, частей к наборным типографским машинам — Б. Коммунистическая ул., 23.

Мех. столярная мастерская Мосстройоб'единения. Кол. раб. 55, сл. 5. П-во окон, дверей и др. столярных изделий — Б. Пироговская ул., 31.

2-я ф-ка мебельная Мослеспрома. Кол. раб. 165, сл. 35. — Б. Черкасский пер., 9.

1-ая картонажная ящичная ф-ка Мослеспрома. Кол. раб. 1 424, сл. 97. П-во коробок и ящиков — Новелецкая наб., 8.

Деревообделочный з-д Мослеспрома. Кол. раб. 282, сл. 26. П-во рам и дверей — Сыромятники, Наставнический пер., 3.

Мебельная Красносельская ф-ка Мослеспрома. Кол. раб. 1 143, сл. 127 — Н. Красносельская ул., 29.

Мебельный з-д треста «Мосхимстрой» МОКХ. Кол. раб. 151, сл. 19 — ул. Радио, 13.

Деревообделочная ф-ка Госпромстроя. Кол. раб. 160, сл. 12. П-во оконных переплетов, рам, дверей, наличников — ул. Шаболовка, 2, — Верхне-Михайлов, пр., 5.

Мебельная ф-ка Мосдрева. Кол. раб. 82. П-во венских стульев — Новослободская ул., 24.

Мебельная ф-ка 2-я Мос. Труд. колонии — М. Ивановский пр., 2.

Мебельная ф-ка им. Шмидта. Кол. раб. 135 — Ул. Б. Дмитровка, 32.

Шоколадная ф-ка Моссельпрома. Кол. раб. 150 — Электрозаводская ул., 10/12.

Колбасная ф-ка № 4 МОСПО. Кол. раб. 348, сл. 31 — Н. Басманная ул., 22.

3-я колбасная ф-ка МОСПО. Кол. раб. 121, сл. 14. — Таганская ул., Марксистский пер., 6.

1 винно-водочный з-д Винторга. П-во купажа виноградного вина, водочных наливок, настоек и ликеров — ул. Садовники, 57.

Мос. з-д Центроспирта. Кол. раб. 656, сл. 143. П-во ректификации спирта и розлив — Самокатная ул., 4.

Хамовнический з-д Моссельпрома. Кол. раб. 150, сл. 44. П-во безалкогольных напитков, сухого кваса, мальц-экстракта, молочной кислоты, солода, клюквенного морса и сока — Зубовская пл., ул. Льва Толстого, 23.

2-я табачная ф-ка «Ява». Кол. раб. 107 — Ленинградское шоссе, 18.

1-я табачная ф-ка (б. Дукат) Моссельпрома. Кол. раб. 1 200 — Тверской-Ямской пер., 6.

1-я макаронная ф-ка Моссельпрома. Кол. раб. 640, сл. 57 — Огородная ул., 22.

Гос. кондитерская ф-ка «Красный октябрь» Моссельпрома. Кол. раб. 4 858, сл. 250 — Берсеневская наб., 6.

Гос. кондитерская ф-ка им. Бабаева Моссельпрома. Кол. раб. 2 898, сл. 181. Выработка карамели — М. Красносельская ул., 7.

Кондитерская ф-ка «Большевик» Моссельпрома. Кол. раб. 1 757, сл. 185. П-во печенья, пряников и вафель — Ленинградское шоссе, 13.

Гос. кондитерская ф-ка им. Мараше Моссельпрома. Кол. раб. 861, сл. 68. П-во драже, варенья и начинки — Пятницкая ул., Б. Курбатовский пер., 4.

Софийское отд-ение кондитерской ф-ки «Красный октябрь» Моссельпрома. Кол. раб. 384, сл. 22 — Софийская наб., 8.

Кондитерская ф-ка Моссельпрома. Кол. раб. 1 029, сл. 65. П-во пастилы, мармелада, местн. и экспортн. павидло — ул. Шаболовка, 19.

Винокуренный з-д «Азвин». П-во водки, коньяка и ликеров — ул. Ильинка, 8.

Водочный з-д треста Сов. хозяйств — Спартаковская пл., 5/9.

Водочный з-д Узбексельпрома — Манежная ул., 5.

Водочный з-д т-ва Мосвинпрома — Телеграфный пер., 8.

Водочный з-д коопсоюза Плодоцентра — 4-й Сыромятнический пер., 1.

Водочный з-д артели Севжелтрудкооп — Буженинова ул., 50.

Водочный з-д Моссельпрома — Русаковская ул., 13.

Трехгорный пивоваренный з-д Моссельпрома — Дорогомиловский вал., 1.

Хамовнический пивоваренный з-д Моссельпрома — ул. Льва Толстого, 23.

Дрожжевой з-д Моссельпрома. Кол. раб. 240 — Дербеневская наб., 22.

Трехгорный дрожжевой з-д Моссельпрома. — Дорогомиловский вал, 1.

Кинофабрика № 1 — Сущевская ул., 29.

Кинофабрика № 2 — Н. Басманная ул., 35.

Кинофабрика № 3 — Живарев пер., 4/6.

1я Мос. кинофабрика — Житная ул., 29.

3-я ф-ка культурфильм — 1-й Брянский пер., 11.

2-й павильон ф-ки культурфильм — Лужнецкая наб. 4/6.

2-я кинофабрика звуковых фильм — Лесная ул., 27.

Постройка кинофабрики — Ленинские горы, с. Потылиха, 54.

Предприятия Мосполиграфа:

12-я литография — Шелапутинский пер., 6.

15-я литография — Б. Садовая ул., 23.

26-я литография — Кузнецкий мост, 13

6-я типография — Кривоколенный пер., 10.

7-я типография — Филипповский пер., 11.

8-я типография — Ирининская ул., 46.

9-я типография — ул. Степана Разина, 5 (при скоропечатне).

10-я типография — Чистопрудный бул., 8.

13-я литография — Петровка, 17.

14-я типография — Варгунихина гора, 8.

16-я типолитография — Трехпрудный пер., 9.

17-я типография — Садово-Сухаревская пл.

2-я хромолитография — Щиповский пер. 8.

5-я литография — Мыльников пер., 14.

19-я типография — ул. Огарева.

21-я типография — Елецкий пер., 7.

22-я типография — Крестовоздвиженск. пер., 9.

23-я типография — Олсуфьевский пер., 10.

39-я литография — Б. Путниковский пер., 3.

Цинкография — ул. Петровка, 17.

ТРАНСПОРТ И СВЯЗЬ.

Мос. пр-ние Всесоюзного об'единения гражданского воздушного флота при СТО СССР «Граждвоздухфлот» (см. отдел транспорт, авиотранспорт) — Никольская ул., 5.

Обл. к-ра Союзтранса НКПС. К-ры, входящие в состав области: Бе[illegible]ская, Волоколамская, Воскресенская, Вышне-Волоцкая, Белоомутская, Егорьевская, Загорская, Калужская, Калязинская, Касимов-

ская, Кимрская, Клинская, Малоярославская, Московская (17 отдний), Ногинская, Павлово-Посадская, Подольская, Кунцевская, Рязанская, Шиловская, Серпуховская, Тверская, Торжская, Тульская, Тумская — уг. ул. 1 Мая и Фуркасовского пер., 5/12.

Дирекция Мос.-Бел.-Балт. ж. д. — Сретенский бул., 1/6.

Дирекция Мос.-Каз. ж. д.—Краснопрудная ул., 20.

Дирекция Мос.-Кур. ж. д. — Марксова ул., 11.

Дирекция Северной ж. д. — Рязанская ул., 12.

Мос.-Окское гос. упр-ние речным флотом — Мясницкая ул., 1.

Упр-ние треста Мос. гор. жел. дорог — Раушская наб., 22.

Гл. почтамт — Мясницкая ул., 26.

Гл. телеграф — Тверская ул., 17.

Междугородный телефон — Мясницкая ул., 26.

Центр. телефонная станция — Милютинский пер., 5.

Мос. мощная радио-станция НКПиТ. Передатчики на длин. и корот. волны разн. мощн. от 0,7 до 150 кв — Октябрьское поле.

Опытная станция НКПиТ. Мощн. 20 кв. — ул. Радио. б. Вознесенская ул., 6/2.

Станция им. Коминтерна НКПиТ. Мощн. 35 кв. — ул. Шаболовка — 53.

Радиолаборатория и центр. трансляционный узел Дорпрофсожа — Ярославский вокзал.

Радиостанция им. Попова — Сокольники, Б. Оленья ул., 15.

Станция МОСПС — ул. Дмитровка, 1.

Упр-ние МРТУ РВ 37 волна 379 метр. — Дом союзов.

ЭЛЕКТРОСТАНЦИИ:

1-я Мос. гос. теплоэлектроцентраль Энергоцентра — Раушская наб., 8.

2-я МГЭС (трамвайная) Энергоцентра — Болотная наб., 13.

ТЭЦ теплотехнического ин-та Энергоцентра — Ленинская слобода.

1 МГЭС им. Смидовича Энергоцентра — Раушская наб., 10.

1-я Мос. гос. теплоэлектроцентраль б. ТЭЖЭ — Крестьянская застава, Осташковское шоссе, 71, з-д Клейтук.

Упр-ние сетями МОГЭС Энергоцентра — ул. Садовники, 11.

Упр-ние строительством Бобриковской ГРЭС им. т. Сталина — Раушская наб., 8.

Упр-ние постройки ТЭУ высокого давления — Ленинская слобода 68.

Упр-ние строительством электростанции Краснопресненского р-на — Рочдельская ул., 1/30.

Упр-ние строительством Мос. ТХУ Хамовнического р-на — ул. Воровского, 6/1.

Пред-ство Кузнецкой ГРЭС Энергоцентра — Столешников пер., 6.

ФИНАНСОВО-КРЕДИТНЫЕ УЧРЕЖДЕНИЯ И ГОССТРАХ.

Обл. к-ра Госбанка — Неглинная ул., 12.

Ильинское аг-во Госбанка — ул. Ильинка, 1, пом. ГУМ.

Преображенское аг-во Госбанка — Преображенская пл., 13.

Красно-Пресненское аг-во Госбанка — Сенная пл., (б. Тишинская пл.) 52/18.

Гавриковское аг-во Госбанка — Спартаковская пл., 18.

Всероссийский кооп. банк Всекобанк Госбанка — Кузнецкий мост, 9/10, уг. Неглинного.

Правление гос. страхования СССР.

Областной коммунальный банк (Москомбанк) — ул. Ильинка, 12.

Областная сберегательная касса — Настасьинский пер., 3.

Мос. гор. ломбард — Б. Дмитровка. 22.

Областная к-ра Госстраха — ул. Петровка, 10.

ЛЕЧЕБНО-САНИТАРНЫЕ УЧРЕЖДЕНИЯ.

Детская б-ца им. Филатова и рентгеновский кабинет — Садово-Кудринская ул., 15.

Б-ца им. проф. Остроумова Мос. отдела здравоохранения. Кол. коек 630 — ул. Стромынка, 1.

Басманная б-ца Мособлздравотдела. Кол. коек. 470. — Н. Басманная ул., 26.

Глазная б-ца им. Гельмгольтца Мособлздравотдела — Садово-Черногрязская ул., 14/19.

Образцовая детская б-ца Мособлздравотдела. Кол. коек 593 — 4 Коровий пер.

1 Мос. клиническая б-ца Мособлздравотдела — Б. Пироговская ул. 2.

2-я клиническая б-ца Мособлздравотдела с рентгеновским отд-нием — Страстной бул., 5.

Рентгеновское отд-ние клинической б-цы — ул. Воздвиженка, 6.

Б-ца им. союза «Медсантруд» Мособлздравотдела — Интернациональная ул., 7.

Б-ца им. Баумана и рентгеновский кабинет. Кол. коек 255 — Госпитальная пл., 2, Лефортово.

Нервное отд-ние 1 Мос. клинической б-цы Мосздравотдела. Кол. коек, 117 — Б. Ботанический пер. 17.

Онкологическое отд-ние Мос. клинической б-цы 1 Мос. мед ин-та. Кол. коек 87 — Б. Пироговская ул., 43.

Ин-т скорой помощи им. Склифасовского Мосздравотдела — Б. Сухаревская пл., 3.

1 гор. б-ца им. Пирогова Мособлздравотдела. Кол. коек 1 038 — Б. Калужская ул., 16/18.

2 гор. б-ца им. Б. С. Вейсброда. Кол. коек 560 — Б. Калужская ул., 22 и 65.

Детская б-ца им. Русакова Мособлздравоохранения. Кол. коек 475 — Рубцовско-Дворцовая ул., 1 3.

Мос. гор. б-ца им. Боткина Мособлздравотдела — Октябрьское поле, 3.

1 детская туб. б-ца Мособлздравотдела. Кол. коек 85 — 1 Мещанская ул., 64.

5-я б-ца Мособлздравотдела. Кол. коек 302 — Б. Калужская ул., 71.

Ростокинская гор. б-ца — Фабричная линия, 6.

Дом младенца № 10 отдела здравоохранения Мос. совета — ул. Покровка, Подсосенский пер., 30.

Б-ца им. Бабухина Мосздравотдела. Кол. коек 577 — 3-я Мещанская ул., 6/12.

Б-ца им. Боткина Мосздравотдела. Кол. коек 1 020 — Ходынское поле, 3.

4 гор. б-ца Мосздравотдела. Кол. коек 320 — Павловская ул., 23.

Б-ца им. Семашко Мосздравотдела. Кол. коек 535 — ул. Щипок, 6,8.

Б-ца им. Снегирева Мосздравотдела. Кол. коек 140 — Собачья площадка, 1/2.

Красная б-ца Мосздравотдела им. Галицкого. Кол. коек 800 — 4 Сокольническая, 11.

Тубсанаторий «Высокие горы» Мособздравотдела. Специализация легочный туберкулез, 82 койки зимой, летом 125 коек — Садовая, Земляной вал, 59.

Серодиагностический и химико-бактериологический ин-т — ул. Покровка, Колпачный пер., 11.

Лаборатория органо-терапевтических препаратов при ин-те эндокринологии НКЗдрава—(Воронцовская ул., Лавров пер., 6.

Лаборатория при амбулатории им. Лесгафта — Ленинградское шоссе.

Лаборатории: физико-химическая по изучению минеральных вод и грязей, био-физическая, экспериментально-физиологическая и кумысная клинико-диагностическая — Новинский бул., 99.

КУЛЬТУРНО-ПРОСВЕТИТЕЛЬНЫЕ УЧРЕЖДЕНИЯ

МУЗЕИ.

Гос. музей композитора А. Н. Скрябина — Арбат, Б. Н.-Песковский пер., 11.

Музей при Художественном театре — Пр. Художественного театра, 3.

Музей ин-та истории химии. СССР Научно-Исследоват. сектора ЦТЭУ ВСНХ СССР — Б. Черкасский пер., 4, пом. 5.

Гос. Толстовский музей НКПроса — ул. Кропоткина, 11.

Музей Революции СССР — Тверская ул., 59.

Выставка картин и рисунков Васнецова — Троицкий пер., 13, кв. 1.

Центр. антирелигиозный музей — Тверская ул., 44.

Музей Малого театра — Свердловская пл.

Третьяковская картинная галлерея — Лаврушинский пер., 12.

Дарвиновский музей — М. Пироговская, 1.

Биологический музей им. К. А. Тимирязева при Коммунистической академии — Миусская пл., ул. 19 Февраля, 6.

Центр. музей каторги и ссылки Всесоюзного о-ва политкаторжан и ссыльных поселенцев — 34, Лопухинский пер., 5.

Гос. театральный музей им. А. Бахрушина. Отд.: декоративной живописи, мемориально-вещевой, иконографических материалов, по истории театра, драматургии и литературы, афишный — Лужниковская ул. 29.

Бытовой историко-революционный музей «Подпольная типография» — филиал музея Революции — Лесная ул., 55.

Музей-усадьба Льва Толстого НКПроса — ул. Льва Толстого, 21.

Кустарный музей Центр научной опытно-показательной станции кустарной и мелкой ремесленной пром-сти ВСНХ РСФСР — Леонтьевский пер., 7.

Музей им. П. А. Кропоткина. Всероссийского общественного комитета по увековечению памяти П. А. Кропоткина — ул. Кропоткина, 26.

Центр. музей Красной армии Полит. Упр-ния РККА — пл. Коммуны, 2.

Музей истории социализма и классовой борьбы пролетариата — филиал ин-та К. Маркса и Ф. Энгельса — ул. Фрунзе, Б. Знаменский пер., 6.

Гос. исторический музей Сектора науки НКПроса РСФСР — Красная пл., 2.

Гос. оружейная палата НКПроса РСФСР Сектора науки. Отд.: ткани и шитья, конюшенной казны, русского серебра, западного серебра, оружия, лаборатория по реставрации металла и отд. памятников Кремля — Кремль.

Планетарий — Садово-Кудринская ул., 5.

Гос. музей Игрушки Сектора науки НКПроса — ул. Кропоткина, 12/2.

Музей ин-та Ленина при ЦК ВКП(б) — ул. Б. Дмитровка, 24.

Гос. центр. музей Народоведения НКПроса, галлерея Европейской этнографии — Б. Калужская ул., 30.

Музей «Раскрепощение женщины» МОНО — Б. Пироговская ул., 2.

Гос. музей Изящных искусств — НКПроса РСФСР — Ул. Волхонка, 12.

Мос. музей Коммунального хозяйства МОКХ — М. Сухаревская пл., Сухарева Башня.

Зоологический парк МОКХ — Б. Грузинская ул., 1.

Ботанический сад 1 МГУ — 1-я Мещанская ул., 28.

Краеведческий музей Мос. области — М. Грузинская ул., 15.

Музей Восточных культур НКПроса РСФСР — ул. Воронцово поле, 16.

Историко-революционный музей Красной Пресни Районной организации ВКП(б) — Большевистская ул., 4.

Центр. музей охраны труда и социального страхования НКТ СССР РСФСР и Мос. обл. отдела труда — Н. Басманная ул., 18.

ТЕАТРЫ.

Гос. академический большой Союза ССР — пл. Свердлова.

Филиал Гос академического Большого театра СССР — ул. Б. Дмитровка, 6.

Малый гос. — пл. Свердлова.

Им. Сафонова — филиал Малого гос. — уг. Таганской пл. и Земляного вала, 76.

Студия Малого гос. — Б. Гнездниковский пер., 10.

Гос. Мос. Художественный — пр. Художественного театра, 3.

Гос. 2 Моск. Художественный — пл. Свердлова, 2/7.

Малая сцена МХАТ — Тверская ул., 22.

Гос. музыкальный им. Немировича-Данченко — ул. Б. Дмитровка, 17.

Мос. гос. еврейский — ул. М. Бронная, 2.

Им. Е. Вахтангова — Арбат, 26.

Им. В. Меерхольда — Б. Садовая ул., 20.

Рабочий Замсовета — ул. Б. Ордынка, 69.

1 рабочий Пролеткульта — пр. бульвара Чистые Пруды, 19.

Мос. оперетты — Аквариум — Б. Садовая ул., 16.

Мос. сатиры — Садово-Триумфальная ул., 1/29.

Мос. драм. б. Корш — ул. Петровка, Петровский пер., 3.

Им. МОСПС — Каретный ряд, 3.

Революции УМЗП — ул. Герцена, 19.

Цирк «Мюзик-Холл» — Б. Садовая ул., 18.

1 госцирк — Цветной бул., 13.

Народный дом. им. Каляева — Новослободская ул., 37.

Гос. Реалистический (б. IV студия МХАТ) — 1 Тверская-Ямская ул., 4/1.

Гос. Семперантэ — пом. Политехнического музея.

Красной армии — пл. Коммуны.

БИБЛИОТЕКИ.

Центр. рабочая читальня Мос. обл. совета профсоюзов. Кол. том. 80 000 — Б. Дмитровка, Дом союзов, под'езд 6.

Районная б-ка Пролетарского р-на при РК ВЛКСМ—Товарищеский п., 22 (Пролетарский р-н).

При гос. Рентгеновском ин-те НКЗдрава. Кол. том. 2 500 —ул. Солянка, 7.

Фундаментальная б-ка исключ. театральная Российского театрального о-ва. Кол. том. 30 000 — Тверской бул., 26.

Публичная б-ка Союза ССР им. Ленина — ул. Маркса и Энгельса, 2.

Ростокинская б-ка Сокольнического р-на, отдела народн. образов. Сок. р-на. Кол. том. 9 400 — Б. Ростокинская ул., 55.

Центр. Научного ин-та рыбного хозяйства. Кол. том. 12 620 — Пятницкая ул., 33.

Ин-та Санитарной Культуры. Кол. том. 21 247 — Мясницкая ул., 42.

Ком. ун-та им. Я. М. Свердлова. Кол. том. 400 000 — Минусская пл., 7.

Мос. горного ин-та им. Сталина. Кол. том. 4 000 — Б. Калужская ул., 14.

Гос. театральная б-ка при гос. Малом театре. Кол. том. 50 000 — Пушечная ул., 2.

Научная б-ка Мос. текстильного ин-та. Кол. том. 57 876 — Донская пл., 60.

Толстовского музея Главнауки НКПроса. Кол. том. 35 000 — ул. Кропоткина, 11.

Всесоюзн. ин-та Торфа Академии с/х наук им. В. И. Ленина НКЗема СССР. Кол. том. 4 906 — Трубниковская ул., 30-а.

ЦИТ. Кол. том. 20 000 — ул. Петровка, 24.

ЦИК ВК РКИ СССР. Кол. том. 32 000 — ул. Ильинка, 21-б.

При ин-те Экспериментальной терапии и контроля сывороток и вакцин НКЗдрава. Кол. том. 6 000 — Сивцев Вражек пер., 71.

Ком. академии при ЦИК СССР. Кол. том. 1 613 708 — ул. Фрунзе, 11.

Фундаментальная б-ка Мос. автотракторного ин-та и ин-та с/х машиностроения. Кол. том. 27 000 — Тверская ул., Благовещенский пер., 1

Антирелигиозного музея искусств. Кол. том. 7 867 — Донская пл., 1.

При Ассоциации марксистов востоковедь при Комакадемии. Кол. том. 10 750 — Ветошный пер., 9.

Астрономической обсерватории 1 МГУ. Кол. том. 16 000 — Ново-Ваганьковский пер., 5.

Бутырская б-ка Красн. Пресненского РОНО. Кол. том. 15 458 — Вятская ул., 50.

Ин-та Востоковедения — Б. Златоустинский пер., 1.

Научная б-ка ВЦСПС. Кол. том. 50 000 — ул. Солянка, 12, Дворец Труда, ком. 402.

Фундаментальная б-ка Геодезического и землеустроительного ин-тов. Кол. том. 53 000 — Гороховский пер., 4.

Им. Горького в ведении МОНО. Кол. том. 17 050 — Красно-Пресненский р-н, Студенецкая ул., 24.

Госплана СССР. Кол. том. 300 000 — Карунинская пл., 1.

Гос. Дарвинского музея. Кол. том. 3 869 — уг. М. Пироговской и Трубецкого пер. (Девичье поле), 1.

Дома комсомола Красной Пресни массового сектора РОНО. Кол. том. 39 000 — —Васильевская ул., 13.

Им. Достоевского. Кол. том. 29 000 — Пр. бул. Чистые пруды, 23.

Гос. б-ка иностранной литературы. (на немец., фр. и англ. яз.) — Петровские линии, 1/20.

Кабинет иностранной педагогики. Кол. том. 16 000 — Чистые пруды, 6, Наркомпрос, УМС, 3 этаж, ком. 362.

Гос. Исторического музея. Кол том. 1 200 000 — Красная пл., 2.

Химического ин-та им. Л. Я. Карпова. Кол. том. 6 000 — Воронцово поле, 10.

Им. Ключевского Центр. Пролетарского р-на. Кол. том. 20 000 — Б. Коммунистическая ул., 30.

Книгохранилище Центр. архива Октябрьской Революции. Кол. том. 465 000 — ул. Воздвиженка, 3.

ГЦКП (гос. центр. книжной палаты). Кол. том. 15 000 — ГСП 10, Новинский бул., 20.

Центр. научно-исследовательского ин-та Кожевенной пр-сти. Кол. том. 4 521 — Пятницкая ул., 74.

Мос. комитета партии (б). Кол. том. 100 000—ул. Б. Дмитровка, 15-а.

Научно-исследовательского ин-та по коневодству и коннозаводству. Кол. том. 8 769 — Скаковая аллея, 8

Центр. дома самодеятельности в городе и деревне им. Н. К. Крупской, Кол. том. 5 000 — Красная пл., 15.

Ин-та Ленина при ЦК ВКП(б). Кол. том. 146 360 — Советская пл.

Лефортовская б-ка № 7 БОНО — Бауманский р-н.

Им. Ломоносова ОНО. Кол. том. 29 500 — Красно-Пресненский р-н, Садово-Каретная ул., 12.

Мед. б-ка при 2 клинической б-це Мособлздравотдела. Кол. том. 10 000 — Петровские ворота, 15.

Ин-та метод. внешкольной работы. Кол. том. 40 000 — Лубянский пр., 4.

Центр. б-ка МОКХ при Коммунальном музее. Кол. том. 52 000 — Сухарева Башня.

Мос. ин-та инженеров транспорта им. Ф. Э. Дзержинского, Кол. том. 225 000 — Бахметьевская ул., 15.

При гос. музее Игрушки сектора науки НКПроса. Кол. том. 2 700 — ул. Кропоткина, 12/2.

Музея Революции СССР. Кол. том. 60 000 — Тверская ул., 59.

Научно-исследовательского ин-та народов Востока. Кол. том. 33 000.

Гос. научная мед. б-ка НКЗдрава. Кол. том. 37 000 — ул. Петровка, 28.

Центр. научно-транспортная б-ка НКПС. Кол. том. 220 000 — Н. Басманная ул., 2.

При ин-те изучения профессиональных болезней им. В. А. Обуха. Кол. том. 15 352 — Криво-Грузинский пер., 5, 4 этаж.

Мос. о-ва испытателей природы. Кол. том. 510 000 — Моховая ул., 11.

Гос. Океанографического ин-та. Кол. том. 6 800 — ул. Герцена, 6.

Гос. научного ин-та охраны труда НКТ, НКЗема и ВСНХ. Кол. том. 12 520 — Погодинская ул., 10.

Гос. пед. ин-та. Кол. том. 81 000 — М. Пироговская ул., 1.

Фундаментальная б-ка № 1 Мос. гос. ин-та. Кол. том. 535 000 — Моховая ул., 9.

Гос. Политехнического музея НКПроса. Кол. том. 500 000 — Китайский пр., д. 3/4, под. 11-й.

Научная б-ка научного ин-та по уложениям. Кол. том. 25 000 — Пыжевский, 7.

КЛУБЫ.

Центр. дом самодеятельного искусства им. Крупской — Красная пл., Москворецкая ул., 26.

Центр. дом детского ком. движения — Мертвый пер., 8.

Центр. клуб «Красный деревообделочник» — ул. Мархлевского, 20/2.

Железнодорожников им. Кухмистерова — Гороховская ул., 8.

Обл. дом искусства — ул. Герцена, 19.

Железнодорожников им. Октябрьской революции (КОР) — Бутырская ул., 2.

Кожевников «Буревестник» — Огородная ул., 17.

Центр. клуб коммунальников — уг. ул. Пушечной и Рождественки, 6/9.

Дом врача — Мясницкая ул., 42.

Дворец им. Осоавиахима Профсоюза металлистов — Ленинградское шоссе, 34.

Дворец им. Загорского Профсоюза металлистов — Ткацкая ул., 26.

Дворец «Пролетарская кузница» Профсоюза металлистов — Ленинская слобода, Швецова слободка.

Центр. клуб им. Томского Профсоюза пищевиков — пл. Свердлова, 2/7.

Центр. клуб инвалидов войны — Б. Харитоньевский пер., 22.

Центр. клуб профсоюза «Нарпит» — ул. Б. Дмитровка, 26.

Дом печати — Никитский бул., 8-а.

Обл. дом работников просвещения — Леонтьевский пер., 4-б.

Центр. клуб работников связи — Фокин пер., 6.

Центр. летний клуб совторгслужащих — Самарский пер., 22.

Центр. дом профессиональной учебы строителей — Никольская ул., 17

Дворец им. Ленина Союза текстильщиков — Введенская пл., 1.

Автобаза Совнаркома — Каретный ряд, 4.

Им. Степана Разина М.—О. Райкомвода — Причальная наб., 26.

Об'единенный клуб швейников — Дмитровский пер., 6.

Центр. дом ученых — Кропоткинская ул., 16.

Центр. студенческий клуб — ул. Стромынка, 18.

Интернациональный клуб кустарей и кооперации — Тверская ул., 38.

ПЕЧАТЬ.

ГАЗЕТЫ.

«Известия ЦИК СССР и ВЦИК»— Б. Путниковский пер., 5.

«Дружные ребята» изд-ва «Крестьянская газета» — ул. Коминтерна, 9.

«Красный воин» изд-ва Реввоенсовета Мос. воен. окр. — ул. Кропоткина, 7.

«Комсомольская правда», орг. ЦК ВЛКСМ — М. Черкасский пер., 3/4.

«Беднота», орг. ЦК ВКП(б) — М. Черкасский пер., 3/4.

«Чувашский крестьянин» Центр. из-ва народов СССР при Президиуме ЦИК СССР — Никольская ул., 10.

Немецкая центр. газета изд-ва «Правда» — Леонтьевский пер., 24.

«Правда», орг. ЦК ВКП(б) — Тверская ул., 48 .

«Серп и молот» (на венгерском языке) — Никольская ул., 10.

«Экономическая жизнь» — Мясницкая ул., 20.

Татарская газета «Эшче», орг. Совета Национальностей ЦИК СССР из-ва Центроиздат — Никольская ул., 10.

«Игенчеляр» («Крестьяне») на татарском языке — Никольская ул., 10.

«Марийская деревня» Марийского Центроиздата народов СССР — Никольская ул., 10.

«Гудок» — Солянка, 12, Дворец труда.

«Пионерская правда» — Новая пл., 10.

«Социалистическое земледелие» — ул. Петровка, 15.

«За индустриализацию», орг. ВСНХ СССР и ВСНХ РСФСР — Пушечная ул., 10.

«Рабочая Москва» — Тверская ул., 15.

«Трибуна Радзецка» из-ва «Правда», орг. ЦК ВКП(б) — ул. Солянка, 1, пом. 8.

«Труд», орг. ВЦСПС — ул. Солянка, 12, Дворец труда.

«Наша газета», орг. ЦК и Мособлотдела профсоюза совторгслужащих — ул. Солянка, 12, Дворец труда.

«Кооперативная жизнь»—Рыбный пер., 3.

«Постройка», орг. ЦК и МОО союза строительных рабочих (ВССР) — ул. Солянка, 12, Дворец труда.

«Крестьянская газета» — ул. Воздвиженка, 9.

«Пищевик», орг. ЦК союза рабочих пищевой и вкусовой пр-сти СССР — ул. Солянка, 12, Дворец труда, ком. 203.

«Дер эмес («Правда») — Старопанский пер., 1/3.

«Лесной рабочий», орг. ЦК профсоюза лесдреврабочих — ул. Солянка, 12, Дворец труда, ком. 214.

«Безбожник», орг. ЦС союза воинствующих безбожников — ул. Сретенка, 10.

«Ивестия Мос. обл. исполнительного к-та» — Столешников пер., 6.

Немецкая газета «Москауэр Рундшау» «Moskauer Rundschau» изд-ва «Огонек» — Столешников пер., 16.

«Красная звезда» — военная газета — ул. Ильинка, 2.

«Рабочая газета», орг. ЦК ВКП(б) — Тверская, 3.

«Радио в деревне», орг. Всесоюзного о-ва друзей радио — Тверская ул., 12.

«Литературная газета», орган ФОСПа — пр. Тверского бул., 25.

ЖУРНАЛЫ.

«Авиация и химия» Осоавиахима СССР — Ильинка, Хрустальный пер., 2.

«Автогенное дело», орг. Всесоюзного автогенного к-та при Президиуме ВСНХ СССР — пл. Ногина, ВСНХ СССР, 1-й под'езд, 4 этаж, ком. 421.

«Антирелигиозник», орг. ЦС союза воинствующих безбожников — ул. Сретенка, 10.

«Архив офтальмологии» изд-ва сектора науки НКПроса — Фурманный пер., 19.

«Бюллетень ЦК союза эсперантистов Советских республик» (СЭСР) — ул. Спиридоновка, 15.

«Крокодил» — Тверская ул., 8.

«Вестник воздушного флота», орг. Управления военно-воздушных сил РККА — ул. Разина, 5.

«Вестник инженеров и техников» ВМБИТ ВЦСПС — ул. Солянка, 12, Дворец труда, ком. 306.

«Вестник металлопромышленности» — Старая пл., 10, пом. 18.

«Вестник советов», орг. Президиума ВЦИК — Неглинная ул., 21.

«Военный вестник» — Манежная ул., 7.

«Вожатый» из-ва «Молодая гвардия» при ЦК и МК ДКО — Новая пл., 6/8.

«Вопросы страхования», орг. Цустраха и Главсоцстраха РСФСР. Из-ва «Гострудиздата» — Старая пл., 6.

«Вопросы труда», орг. НКТ РСФСР — Старая пл., 6.

«Война и революция», орг. ЦС Осоавиахима СССР — Красная пл., 2-й дом РВС, пом. 132.

«Война и техника», орг. ЦС Осоавиахима — Красная пл., 2-й дом РВС, пом. 132.

«Врачебная практика» из-ва Госмедиздат — Никольский пер., 19.

«Огонек» акц. о-ва «Огонек» — Страстной бул., 11.

«Всемирный следопыт» из-ва «Молодая гвардия» — Б. Черкасский пер., 6.

«Гигиена, безопасность и патология труда», из-ва Гострудиздат — Старая пл., 6, 5 этаж.

«Гинекология и акушерство» — Тверская ул., 29, кв. 7.

«Говорит Москва» из-ва НКПиТ, орг. радиовещания и радиофикации — Тверская ул., 17.

«Голос кожевника» при ЦК союза рабочих кожевников — ул. Солянка, 12, Дворец труда, ком. 534.

«Голубеводство», орг. ЦС Осоавиахима — Хрустальный пер., 2-й дом НКВМ.

«Деревенский безбожник», орг. Центрального и Московского союза воинствующих безбожников — ул. Сретенка, 10.

«Деревенский вожатый», орг. Центр. бюро юных пионеров ЦК ВЛКСМ из-ва «Молодая гвардия» — Новая пл., 6.

«Жизнь рабочей школы» ГИЗ'а, орг. ВСНХ СССР, НКПроса, ВЛКСМ — Мясницкая, 3, ком. 309.

«Жилищно хозяйство», орг. Обл. упр-ния недвижимым имуществом — ул. Пушечной, ул. и Рождественки, 7/5, пом. 6.

«Журналист», орг. ЦК профсоюза рабочих полиграф. и бум. пр-сти — Никитский бул., 8-а, Дом печати.

«За здоровый колхоз», орг. НКЗдрава РСФСР — ул. Ильинка, 10.

«За рационализацию», орг. НК РКИ СССР — ул. Ильинка, 21-б.

«Землеведение» из-ва Период-сектора Госиздата — Моховая ул., 11.

«За рулем», орг. ЦС Автодора акц. о-ва «Огонек» — Страстной бул., 11.

«Земля Советская», орг. ВОКП — Никольская ул., 10.

«Знание сила», орг. ЦК ВЛКСМ, НКПроса и ЦДТС. Из-во «Молодая гвардия» — Новая пл., 6.

«Изобретатель» из-ва «Огонек» — Страстной бул., 11.

«Инженерный труд» ВМБИТ ВЦСПС — ул. Солянка, 12, Дворец труда, ком. 306.

«Информационный бюллетень экспортных организаций» — Мусницкая ул., 47.

«Искра» из-ва Госиздат РСФСР и сектор науки НКПроса — ул. Ильинка, Николаевская линия.

«Искры науки» из-ва «Огонек» — Страстной бул., 11.

«Искусство и дети», орг. НКПроса, из-ва Госиздат — Чистопрудный бул., 6, ком. 416.

«Историк марксист», орг. о-ва историков-марксистов и ин-та исто-

рии при Ком. академии — ул. Волхонка, 14.

«Кадры на транспорте», орг. Цукадра НКПС — ул. Дзержинского, 15.

«Керамика и стекло» Союзстеклофарфора — Мясницкая ул., 8/12.

«Клуб и революция», орг массового сектора НКПроса, ЦК ВЛКСМ, Пролеткульта. Из-ва ГИЗ — Чистопрудный бул., 6.

«Книжная летопись» при Гос. центр. книжной палате — Новинский бул., 20.

«Коллективное хозяйство», орг. НКЗема РСФСР. Тираж 80 000 экз. — пр. Покровского бул., 16.

«Колхозник» из-ва ЦК ВКП(б) — ул. Воздвиженка, 9.

«Кон'юнктура мирового хозяйства» секции мирового хозяйства, ин-та экономических исследований при Госплане СССР — ул. Ильинка, 5.

«Кооперация инвалидов» из-ва «Кооперативная жизнь» — Хрустальный пер., 1.

«Красное студенчество», орг. ЦБ и МБ Пролетстуда — ул. Солянка, 12, Дворец труда.

«Красная нива» из-ва «Известия ЦИК СССР и ВЦИК» — пр. им. Скворцова-Степанова, 5.

«Красноармеец и краснофлотец», орг. Политуправления РКК А и ЦС Осоавиахима — ул. Ильинка, 2, пом. 3.

«Красный транспортник», орг. ЦК профсоюза транспортных рабочих — ул. Солянка, 12, Дворец труда, ком. 352.

«Красный интернационал профсоюзов», центр. орг. Профинтерна — ул. Солянка, 12, Дворец труда, 5 этаж.

«Крестьянка из-ва «Крестьянская газета» — ул. Воздвиженка, 10.

«Культура и быт» Госиздата — ул. Отарева, 12.

«Лабораторная практика» из-ва Госиздата — ул. Новая Божедомка, 4.

«Лапоть» из-ва «Крестьянская газета» — ул. Воздвиженка, 9.

«Лен-конопля» Льноконоплеводцентра — уг. Маросейки и Лубянского пр., д. 3/13.

«Лесной специалист», орг. Центр. бюро инженерно-технической секции ЦК профсоюза рабочих лесной и деревообрабатывающей пр-сти — ул. Солянка, 12, Дворец труда, 5 этаж, ком. 544.

«Литература и искусство» гос. из-ва художественной литературы, орг. ин-та ЛИЯ Ком. академии — уг. Б. Черкасского и Старопанского пер., 6.

«Массовик», орг. МК ВКП(б) — Тверская ул., 15, 2 этаж, ком. 31.

«Машина в деревне» — практический журнал по технике с/х., орг. Колхозцентра, Трактороцентра и Хлебоцентра — Златоустинский пер., 6, Колхозцентр.

«Медицинский работник», орг. ЦК профсоюза медсантруд — ул. Солянка, 12, Дворец труда, ком. 376.

«Международное рабочее движение», орг. Профинтерна и ВЦСПС — ул. Солянка, 12, Дворец труда, ком. 569.

«Международный язык» из-ва ЦК союза эсперантистов советских республик — ул. Спиридоновка, 15.

«Мелиоративное дело», орг. НКЗема РСФСР и Ин-та инженеров водного хозяйства и мелиорации — Старая пл., 5/8, НКЗема РСФСР, ком. 112.

«Металл» — Тверская ул., 12.

«Минеральное сырье» из-ва Ин-та прикладной минералогии. — Пыжевский пер., 7.

«Мироведение» из-ва Сектора науки НКПроса и Госиздата. Тираж 4 000 экз. — Новинский бул., 20, пом. 14.

«Мироведение» из-ва Сектора языке, орг. Госиздата РСФСР. Тираж 10 000 экз. — ул. Рождественка, 4, ком. 56.

«Молодой большевик» из-ва «Московский рабочий» Госиздата РСФСР — ул. Кузнецкий мост, 7.

«Московская промышленность» из-ва Мособлисполкома. Тираж 2 500 экз. — ул. Ильинка, 13, ком. 18

«Мурзилка» изд-ва ЦК ВКП(б) газеты «Правды» — Тверская ул., 8.

«На аграрном фронте», орг. Аграрного ин-та Ком. академии — ул. Волхонка, 14.

«На вахте» орг. ЦК союза водников — Солянка, 12, Дворец труда.

«На плановом фронте», орг. президиума Госплана СССР — Каруинская пл., 1, Госплан СССР, 3 этаж, ком. 307.

«Научное слово» из-ва ОГИЗ — ул. Ильинка, Старопанский пер., 6.

«На литпосту» — изд-во Госиздат — Тверской бул., 25.

«Научный работник», орг. Секции научных работников при Цекпросе — ул. Кропоткина, 16.

«На фронте коллективизации», орг. союза с/х. кооперации и Колхозцентра СССР — Б. златоустинский пер., 6.

«Наш путь», «Our way», орг. к-та содействия пром.-эконом. образованию при НКТорге РСФСР, изд-во Центриздат — Никольская ул., 10.

«Бюллетень «Наше строительство», орг. Стройсекторов Госпланов СССР и РСФСР — Б. Черкасский пер., 2/6.

«Наши достижения» из-ва Госиздат — пл. Воровского, 5/21.

«Новая хирургия» из-ва Госмедиздат — Кудринская пл., 46/57, кв. 2.

«Общественное питание» из-ва Всенарпит — Б. Черкасский пер., 4.

«Огоньки» из-ва ЦК ВКП(б) «Правда» — Тверская ул., 8.

«Октябрь», орг. Российской ассоциации пролетарских писателей из-ва «Земля и фабрика» — Тверская ул., 15, Дом книги.

«Организуйте детвору» НКПроса — Пр. бул. Чистые пруды, 6.

«Охрана материнства и младенчества» — ул. Солянка, 14.

«Партийное строительство», орг. ЦК ВКП(б) — Старая пл., 4, зд. ЦК Партии.

«Пионер», орг. ЦБ ДКО им. Ленина при ЦК ВЛКСМ и НКПроса — Новая пл., 6/8.

«Письмоносец» из-ва НКПиТ — Тверская ул., 17, ком. 484.

«Пищевая промышленность» при НКТорге СССР — ул. Разина, 26, Наркомторга, ком. 337.

«Под знаменем марксизма» из-ва «Правда» — Тверская ул., 8.

«Журнал по изучению раннего детского возраста» — ул. Солянка, 14.

«Политехнический труд в школе», орг. Массового сектора НКПроса — Пр. Рождественского бул., 16.

«Помощь самообразованию» изва Госиздат — Чистые пруды, 6.

Бюллетень «Постановления и распоряжения НКФ РСФСР» — Ул. Ильинка, 14.

Журнал ПТР из-ва НКПиТ — Тверская ул., 71, ком. 484.

«Предприятие» из-ва газеты «За индустриалицию» — Мясницкая ул., 7, клуб им. Дзержинского.

«Проблемы экономики» — Ул. Волхонка, 14.

«Пролетарский авангард» из-ва «Недра» — Пушечная ул., Лубянский пассаж, ком. 64.

Профжурнал «Пролетарий связи» орг. ЦК связи и обл. пр-ния связи — Ул. Солянка, 12, Дворец труда, ком. 203.

«Пролетарская революция» ин-та Ленина при ЦК ВКП(б) — Советская пл., 1/3, ин-т Ленина.

«Промысла и ремесла» Всекопромсоюза — Ул. Петровка, 12, пом. 54.

«Пропагандист», орг. Культпропа МК. ВКП(б) — Ул. Б. Дмитровка, 15-а.

«Пути индустриализации», орг. президиума ВСНХ из-ва газеты «За индустриализацию» — Пушечная ул., 10, Лубянский пассаж.

«Путь МОПР'а» из-ва ЦК МОПР — ул. Огарева, 4.

«Работница» из-ва газеты «Правда» — Тверская ул., 8.

«Рабочая смекалка« Энергоцентра и Котлооб'единения — Ул. Мархлевского, 20/2.

«Рабочее изобретательство» из-ва Мособлисполкома. Тираж 10 000 экз. — Ул. Ильинка, 13, ком. 18.

«Радиофронт», орг. Всесоюзного о-ва друзей радио — Тверская ул., 12.

«Рационализация производства», орг. ВСНХ СССР — Пл. Ногина, ВСНХ, 3 этаж, 7 под'езд, ком. 359.

«Рост», орг. РАПП, из-ва «Огонек» — Тверская ул., 51.

«Русский вестник дерматологии» из-ва Мос. венерологического и дерматологического о-ва, состоящ. при I МГУ — Новинский бул., Панфиловский пер., 5, кв. 4.

«Самолет», орг. ЦС Осоавиахима СССР — Ул. Ильинка, Хрустальный пер., 2.

«Санитарная техника», орг. постоянного бюро Всесоюзного водопроводно и санитарно-техническ. с'ездов — Мясницкая ул., 24, кв. 35.

«Сахарная промышленность» из-ва Всесоюзного центрального научно-исследовательского ин-та сахарной пр-сти Союзсахара (НКТорга СССР) — Минусская пл., 3.

Бюллетень **«Сельское хозяйство», орг. НКЗема РСФСР** — Б. Черкасский пер., 13/14.

«Сельскохозяйственная книга», орг. Сельхозгиза — Б. Черкасский пер., 13.

«Семеноводство», орг. Всесоюзного центра семеноводческой колхозной системы — Спасо-Песковский пер., 3/1.

«Смена», орг. ЦК ВЛКСМ, из-ва «Молодая гвардия» — Новая пл., 6.

«Собаководство», орг. ЦС Осоавиахима СССР — Ул. Ильинка, 2-й дом НКВ Снабосоавиахима.

«Советская работа», орг. Мособлисполкома и Моссовета — Тверская ул., 31, Моссовет, новое здание, ком. 64.

«Советская юстиция» — Ул. Кузнецкий мост, 13.

«Советский активист», орг. президиума ВЦИК, из-ва «Власть советов» — Неглинная ул., 21.

«Советский север» из-ва «Власть советов» — Уг. ул. Воздвиженки и Моховой, IV Дом советов.

«Советское фото» из-ва «Огонек» — Пр. Страстного бул., II.

«Современная хирургия» из-ва Госмедиздат — Ул. К. Маркса и Энгельса, 7, кв. 25.

«Специалист социалистического земледелия», орг. Центр. бюро ИТС — Ул. Солянка, 12, Дворец труда, ком. 240.

«Строительство Москвы» Мособлисполкома. Тираж 20 000 экз. — Ул. Станкевича, 22, дом Моссовета.

«Социалистическое землеустройство», орг. НКЗема РСФСР — Старая пл., 5/8.

«Социалистическое сельское хозяйство» — Леонтьевский пер., 24.

«Спутник Мопровца», из-ние ЦК МОПР'а — Ул. Огарева, 4.

«Станки и инстумент» — Старая пл., 10, пом. 18.

«Стекло и фарфор» Союзстеклофарфора — Мясницкая ул., 8/2.

«Текстильные новости» ЦК профсоюза текстильщиков и ЦБ ИТС — Ул. Солянка, 12, Дворец труда, 4-й этаж, ком. 445.

«Тепло и сила» Энергоцентра и Котлотурбообединения — ул. Мархлевского, 20/2.

«Терапевтический архив» из-ва Главнауки и Госмедиздат — Погодинская ул., 2/3, кв. 101.

«30 дней» из-ва ОГИЗ — Тверская ул., 35.

«Тропическая медицина и ветеринария» из-ва тропического ин-та НКЗдрава РСФСР — Погодинская ул., 10.

«Удобрение и урожай», орг. Комитета по химизации народного хозяйства СССР и Научного ин-та по удобрению ВСНХ СССР — Ул. Б. Ордынка, Пыжевский пер., 7.

«Успехи физических наук» — Б. Могильцевский пер., 7, кв. 17.

«Физика, химия, математика и техника в трудовой школе» из-ва «Работник просвещения» — Ул. Воздвиженка, 10.

«Финансовое и народное хозяйство», орг. НКФ СССР и НКФ РСФСР — Ул. Ильинка, 9.

«Фронт фабзаучника», орг. ВСНХ СССР, НКПроса, ЦК ВЛКСМ и ВЦСПС ин-та воспроизводства кадров ВСНХ, из-ва ГИЗ'а — Мясницкая ул., 3, ком. 309.

«Научно - технический журнал «Хим. промышленность», орг. Всехимпрома — Красная пл., Верхние Торговые ряды, 2-й этаж.

«Мукомольная и хлебопекарная техника» Мос. обл. научно-технического о-ва хлебопекарной и мукомольной пр-сти — Ул. Б. Дмитровка, 26.

Бюллетень Хлебоцентра — Армянский пер., 2.

«Хозяйство печати», орг. Комитета по делам печати СССР. Из-во Госторгиздата — Ул. Разина, 26.

«Холодильное дело», орг. Хладоцентра — Ул. Кузнецкий мост, 18.

«Хочу все знать» из-ва ЦК ВКП(б), газеты «Правда». Тираж 70 000 экз. — Тверская, ул., 8.

«Хроника воздушного дела» Цен. аэро-химического музея им. М. Фрунзе союза Осоавиахима СССР.— Красноармейская ул., 14.

«Центральный медицинский журнал» ОГИЗ — Старопанский пер., 14.

«Шерстяное дело» из-во Госиздата — Б. Черкасский пер., 16.

«Экран», орг. ЦК ВКП(б) газеты «Правда» — Тверская ул., 8.

«Электрические станции» Энергоцентра и Котлооб'единения. — Ул. Мархлевского, 20/2.

«Энергетическое обозрение» Энергоцентра и Котлооб'единения. — Ул. Мархлевского, 20/2.

«Юный натуралист». — Новая пл., 6/8.

ИЗДАТЕЛЬСТВА.

Профиздат ВЦСПС. — Ул. Солянка, 12, Дворец труда.

Союза эсперантистов. Изд. литературу на эсперанто — ул. Спиридоновка, 15.

«Безбожник» ЦС союза воинствующих безбожников СССР — ул. Сретенка, 10.

Гос. сельскохозяйственое из-во — Пр. Художественного театра, 4.

«Недра» — Старая пл., 10.

Госиздат РСФСР — ул. Рождественка, 4/8.

Планхозгиз СССР. — Старопанский пер., 3.

«Дер эмес» совета нац. ЦИК СССР — Старопанский пер., 1

«Из-во Мособлисполкома и Моссовета РК и КД — Столешников пер., 6.

Осоавиахима СССР — Хрустальный пер., 2-й дом РВС, 10-й под'езд 3-й этаж.

Акц. из-во «Огонек» — Проезд Страстного бул., 11.

Из-во Русский - библиографический ин-т Гранат. Изд. энциклопедический словарь — Пр. Тверского бул., 11.

«Центросоюз» СССР и РСФСР — Ильинский пер., пом. 24.

Кооп. из-во студенчества Тимирязевской академии — Тверская ул., 39.

Ред.-изд. часть Военной академии РККА им. Фрунзе — Кропоткинская ул., 19.

«ИЗОГИЗ» изобразительных искусств — пр. Цветного бул., 25.

Центр. из-во народов СССР — Никольская ул., 10.

Экспортиздат — Армянский пер., 2.

Наркомпочтеля — Тверская ул., 17, 2-й этаж, ком. 418.

Всенарпита. Изд. массовую специальную научную и учебную литературу по общественному питанию — Б. Черкасский пер., 4.

Коммунистической академии — Ул. Волхонка, 14.

Центросоюза. Изд. информационный бюллетень Центросоюза и журнал «Книга и кооперация» — Б. Черкасский пер., 17, 3 под'езд, 1-й этаж.

«Никитинские субботники» — Тверской бул., 24.

«Союзбумага». Изд. журнал «Бумажная промышленность» и литературу по бумажной пр-сти — Болотная ул., 18.

«Книгосоюз» — Тверской бул., 10, 4-й этаж.

Кооп. изд. артель Мос. т-ва писателей — Ветошный ряд, 11, пом. 36 — 37 — 20.

Акц. из-во «физкультура и спорт» — Ул. Ильинка, 15.

«Советская энциклопедия». Изд. Большую Советскую, Малую Совет-

скую, Большую медицинскую, техническую, с.-хозяйственную, Советскую, Военную энциклопедии и иностранные словари — Ул. Волхонка, 14.

«Советский статистик» при Госплане РСФСР — Ул. Ильинка, 7/3.

Акц. из-во «Земля и фабрика» — Никольская ул., 10.

Финансовое из-во Союза ССР. Изд. периодическую и непериодическую литературу по финансово-экономическим и налоговым вопросам — Ул. Ильинка, 9.

Гос. техническое из-во ВСНХ СССР — Ул. Ильинка, пр. Владимирова, 4.

«Труд и книга» — Охотный ряд, 9.

«Техника управления» при НК РКИ СССР. Изд. литературу по рационализации, общесоюзным стандартам, карточки социалистического обмена производственным опытом — Ул. Ильинка, Рыбный пер. 2.

Ору (всесоюзного об'единения работников учета). Изд. два журнала «За социалистический учет» и «Спутник счетовода» — Ул. Ильинка, Старый Гостиный двор, пом. 90.

«Молодая гвардия» ЦК ВЛКСМ — Новая пл., 6/8.

Нефтяное из-во Союзнефти ВСНХ СССР — Кривоколенный переулок, 3.

Наркомвнудела РСФСР — Новая пл., 14, ком. 29.

Юридическое из-во РСФСР — Ул. Кузнецкий мост, 13.

«Международная книга» НКТорга — Ул. Кузнецкий мост, 18.

Паевое из-во «Теакинопечать» — Тверская ул., 35.

Всесоюзного о-ва политкаторжан и ссыльно-поселенцев. Изд. историко-революционную литературу — Лопухинский пер., 5.

Кооп. т-во изучения и распространения творений Л. Н Толстого — Мерзляковский пер., 18, кв. 5.

Музгиз — Музыкальное гос. изд-во ОГИЗ'а — Неглинная ул., 14.

«Власть советов» президиума ВЦИК'а — Неглинная ул., 21.

Гос. из-во «Академия» — Никольская ул., 10/2.

Гос. мед. из-во РСФСР «Госмедиздат» — Никольская ул., 19.

Госторгиздат — Новая пл., 10.

Гос. центр. книжная палата РСФСР — Новинский бул., 20.

Из-во ЦК МОПР'а — ул. Огарева, 4.

Мос. обл. отдел Госиздата — Ул. Петровка, 15.

Кооп. из-во «Мир» Обл. союза Всекопромсоюза — Плотников пер., 10.

Бюро печати и производственной пропаганды Союзлеспрома. Изд. 1) журналы «Леспромышленное дело», «Лес и завод», «Лесное хозяйство», «Труды ин-та древесины», «Бюллетень Союзлеспрома» и газету «Радиолес» и 2) непериодику по вопросам лесного хозяйства и лесной пр-сти — Пл. Революции, 3/1.

Из-во «Кооперативная жизнь» — Рыбный пер., 3.

Из-во «Федерация» ФОСП,а — Пл. Свердлова, Копьевский пер., 3 пом. 14.

НАУЧНЫЕ УЧРЕЖДЕНИЯ.

ФИЗИКО-МАТЕМАТИЧЕСКИЕ НАУЧНЫЕ УЧРЕЖДЕНИЯ.

Ассоциация научно-исследоват. ин-тов при физико-математическом фак-те I МГУ. Об'ед. ин-т математики и механики, ин-т физики, химический ин-т, минералогии, петрографии и кристаллографии, ин-т геологии, ин-т астрономии и геодезии, ин-т географии, ин-т почвоведения, ин-т зоологии, ин-т ботаники, ин-т антропологии — Моховая ул., 11.

Астрофизический ин-т (Астрофизика). Отд.: теоретической астрофизики, фотометрич., астрометрич. изучения комет, звездной статистики — Пр. Новинского бул., 20, пом. 14.

Геофизический ин-т (ГНИГИ). При нем им. метеорологическая обсерватория, аэрологическая обсерватория, геофизическая обсерватория — Большевистская ул., 13.

АСТРОНОМИЧЕСКИЕ ОБСЕРВАТОРИИ.

I МГУ — Нововагоньковский пер., 5.

Ком. ун-та им. Свердлова — Минусская пл., 6.

МОНО — Ул. Дзержинского, 13.

МЕТЕОРОЛОГИЧЕСКИЕ ОБСЕРВАТОРИИ И СТАНЦИИ.

Обл. метеорологическая обсерватория Геофизического ин-та — Прокудинский пер., 2/4.

Обсерватория I-го МГУ — Большевистская ул., 13.

Обсерватория с/х. академии им. Тимирязева — Петровско-Разумовское.

Обсерватория б. Межевого ин-та — Гороховский пер., 4.

Центр. аэро-метеорологическая станция Упр-ния военно-воздушных сил РККА — Ходынское поле, центр. аэродром им. Фрунзе.

Меторолог. бюро Облзу — Садово-Триумфальная ул., 10, ком. 51.

ЕСТЕСТВЕННО-ИСТОРИЧЕСКИЕ НАУЧНЫЕ УЧРЕЖДЕНИЯ.

Микробиологический научно-исслед. ин-т Главнауки. Отд. общей микробиологии, медиц. бактериологии, медицинской протозоологии, иммунобиологич., по синтезу хим.-терапевт. препаратов — М. Пироговская ул., 57.

Тимирязевский ин-т изучения и пропаганды естественно-научных основ диалектического материализма. Отд.: изучения физико-химических основ жизни, экспериментальной эволюции, физиологии, экологии, генетики, антропологии, гистологич., применения — Пятницкая ул., 48.

Ин-т физики и биофизики. Отд.: молекулярной физики, геофизики, физической оптики, физиологической оптики, физиологической акустики, электрофизиологии — 3-я Миусская ул., 3.

Научно-исследовательская лаборатория гидро-метеорологического комитета при ин-те им. Свердлова Главнауки — Ул. 19 февраля.

Гос. океанографический ин-т СССР — Ул. Герцена, 6.

Ботанический сад I МГУ — 1-я Мещанская ул., 28.

Зоологический парк МОКХ — Уг. Красной Пресни и Б. Грузинской ул., 1/2.

Практическая лаборатория по зоопсихологии Главнауки — Ул. Дурова, 4.

Ин-т по изучению высшей нервной деятельности при Ком. академии. Отд.: анатомогистилогич., физиологическое, биохимическое — Покровско-Стрешнево, усадьба 73, пом. б. музея.

Ин-т по изучению мозга — Ул. Б. Якиманка, 43.

НАУЧНО-ТЕХНИЧЕСКИЕ УЧРЕЖДЕНИЯ.

Мос. отд-ние комиссии Всесоюзной академии наук по изучению естественных производственных сил СССР (КЕПС). Отд.: генетич., лекарств, растений и алкалоидов, фотохимич., прикладной зоологии — 3-я Миусская ул., 3, Физический ин-т.

Центр. аэро-гидродинамический ин-т им. Н. Е. Жуковского (ЦАГИ). Отд.: админ. — финансов., общетеоретич., ветряных двигателей, винто-моторн., эксперимент.-аэродинамич., испытания авиацион. материалов и конструкций — Вознесенская ул., 21.

Гос. ин-т Гипромаш ВСНХ СССР. Отд.: проектирование машиностроительных и металлообрабатывающих з-дов — Кривоколенный пер., 14.

Мос. ин-т кинематографии Союзкино — Ленинградское шоссе, 44/2.

Научно-исследовательский фотокино ин-т Союзкино — Сущевская ул., 29.

Гос. ин-т Гипровтуз ВСНХ СССР. Отд.: проектирование строительст-

ва высших и средних учебных заведений — Столешников пер., 7.

Центр. научно-исслед. ин-т кожевенной пр-сти НИКП — Пятницкая ул., 74.

Научно-исслед. ин-т текстильной пр-сти Всесоюзного об'единения текстильной пр-сти — Б. Калужская ул.,75.

Центр. аэрогидродинамический ин-т Наркомвоенмора — Ул. Радио, 17.

Научно-исслед. ин-т реконструкции пути НКПС — Гороховская ул., 8.

Гос. ин-т по проектированию гидротехнических и водохозяйственных сооружений НКЗема СССР — Ул. Ильинка, Ветошный пер., 17.

Гос. ин-т планировки и с'емки социалистического города «Гипрогород» — Ильинка, 21-а, 5 этаж.

Всесоюзный электротехнический исслед. ин-т ВЭИ — 1-й Проломный пер., 45.

Научно-исслед. ин-т машиностроения и металлообработки ВСНХ — Чучников пер., 4.

Научно-исслед. ин-т резиновой пр-сти — Ул. Маросейка, 12.

Всесоюзный теплотехнический ин-т ВСНХ СССР — Ленинская слобода.

Центр. научно-исслед. ин-т сахарной пр-сти (ЦИНС) — Минусская пл., 20/22.

Гос. исслед. нефтяной ин-т Союзнефти — Б. Калужская ул., 73.

Ин-т химических реактивов научно-исслед. секции ПТЭУ ВСНХ СССР — Фуркасовский пер., 3.

Всесоюзный ин-т торфа Академии с.х.наук им. Ленина — Трубниковский пер., 30-а.

Ин-т техники упр-ния НК РКИ СССР — Ул. Ильинка, Рыбный пер., 2, пом. 31.

Научно-исслед. упр-ние НКПиТ — Тверская ул., 17.

Автомоторный ин-т (НАМИ). Отд.: технологич., автомобильный, авиационных двигателей, тракторный, зимнего тр-та — Салтыковская ул., 5.

Ин-т испытания материалов при Мос. высшем техническом училище — Коровий брод, 3.

Лаборатория химии угля НТУ ВСНХ СССР — Таганская ул., 19.

Нефтяной ин-т (ГИНИ) — Б. Калужская ул., 71.

Центр. ин-т металлургии цветных металлов и прикладной минералогии (ЦВЕТМЕТИН) НТУ ВСНХ СССР. Отд.: горно-технич., обогащения, цветных металлов, строительного и технического камня — Пыжевский пер., 10/25.

Мос. отд-ние ин-та металлов НТУ. Отд.: холодной обработки, горячей обработки, литейный, металлургический — Кукуевский пер., 4.

Химический ин-т им. Л. Я. Карпова НТУ ВСНХ — Ул. Воронцово поле, 10.

Научный химико-фармацевтический ин-т НТУ ВСНХ. Отд.: аналитический, алкалоидный, эфирных масел, фармако-терпевтич., ботан.-фармакогностич. и опытный — Никольская ул., 15.

Центр. научно-опытная лаборатория Анилтреста (ЦНОЛ) — Б. Садовая ул., 11.

Ин-т строительных материалов минерального происхождения и стекла НТУ ВСНХ СССР. Отд.: сырья, стекла. — Старомонетный пер., 29.

Ин-т гражданских, промышленных инженерных сооружений НТУ Союзстроя ВСНХ СССР — Пушечная ул., 17 и 10.

Мос. отд-ние по проектированию новых металлических з-дов (Мосгипромез). Отд.: плановый, экономический, общетехнический, энергетический металлургический, машиностроительный, транспортный, паровозо-вагоностроительный, судостроительный, пром. зданий, особого назначения — Мясницкая ул., 21.

Ин-т по проектированию производств цветной металлопромышленности (Гипроцветмет). Отд.: экономический, обще-технический, горный, металлургический, обогати-

тельный, строительный, транспортно-механический — Б. Гнездниковский пер., 10.

Ин-т по проектированию сооружений нефтяной пр-сти (Гипронефть) ВСНХ СССР. Секции: планово-финанс., экономическая, общетехническая, переработки нефти, транспортная и складск. сооружений — Мясницкая ул., 20.

Рентгеновский ин-т НКЗдрава — ул. Солянка, 7.

Ин-т геодезии и картографии при Гл. геодезическом к-те ВСНХ СССР — Пр. Владимирова, 6.

Научно-исслед. ин-т транспорта. Секции: материалов, инженерн. сооружений, ж. д. (автомоб.-дорожная, тяги, и теплотехники, гидротехническая), эксплоатационная, военная — Бахметьевская ул., 15, 7 под'езд.

Научно-исследовательские ин-ты НКПС — Гороховская ул., 8.

Ин-т транспортной экономики и эксплоатации НКПС.

Тяговый ин-т НКПС.

Гидролого-гидротехнический ин-т НКПС.

Ин-т связи и электротехники НКПС. Отд.: физико-технических исследований.

Ин-т норм и стандартов Союзстроя ВСНХ СССР — Ветошный пер., 212.

Центр. испытанная лаборатория Союзкино — Сущевская ул., 29.

Научно-исслед. лаборатория Союзкино — Бригадирный пер., 13, кор. 5.

Центр. радиолаборатория ОДР СССР — Никольская ул., 9.

Центр. лаборатория связи Наркомпочтеля. Секции: рационализации и стандартизации, проводная, радио. — Тверская ул., 17.

Центр. ин-т труда (ЦИТ) — Петровка, 24.

СЕЛЬСКОХОЗЯЙСТВЕННЫЕ НАУЧНЫЕ УЧРЕЖДЕНИЯ.

Ин-т организации крупного сельского хозяйства и с/х. экономики. Отд.: планирования и с/х. экономики труда, колхозов, совхозов — Хоромный тупик, 6.

Об'единенный гос. ин-т коренных земельных улучшений (ОГИКЗУ) — Старая пл., 5/8.

Ин-т почвенных мелиораций. Отд.: научно-исследоват., научно-технических исследований, научно-прикладной — Лубянский пр., 4/6.

Научно-исследовательский ин-т зерна и продуктов его переработки — Тверская ул., 34.

Научно - исследовательский ин-т по птицепромышленности и птицеводству — Мясницкая ул., 47.

Научно - исследовательский ин-т молочной торговли и пр-сти — Тверская ул., 34

Научно - исследовательский ин-т по плодоовощному делу — Тверская ул., 13.

Научно - исследовательский ин-т по холодильному делу — Ул. Арбат. Спасо-Песковский пер., 3/1.

Центр. научно-исследовательский ин-т пищевой пр-сти — Китайский пр., Политехнический музей, 18.

Ветеринарно-зоотехнический ин-т НКЗема СССР — Смоленский бул., 19.

Центр. лаборатория ГИХ — Н. Глинная ул., 18/1.

Опытно-исследовательская станция — Мясницкая ул., 47.

Ин-т технологии зерна и муки — Мусская пл., 5/2.

Академия с/х.наук им. Ленина — Б. Златоустинский пер., 6.

Ин-т с/х. мелиорации и гидромодуля. Бюро: орошения, осушения, обводнения, механизации мелиоративных работ, гидротехнических мелиоративн. лаборат. музей с/х. мелиорации — Петровско-Разумовское, 10.

Почвенный ин-т. Отд.: почвенно-агрономический, бонитировочно-оценочный, исследований, научно-вспомогат. учрежден. (из-во, музей, б-ка, бюро учета и архив) — Шоссе Энтузиастов, 111.

Научный ин-т по удобрениям. Отд.: горно-геологическ., технологи-

ческ., агрономическ. — Пыжевский пер., 7.

Всесоюзный ин-т с/х. механики (ВИСХОМ). Отд.: мех. конструкторск., тракторный, опытно-агрономический, механиз. с/х. произв. — Лихачевское шоссе, 6.

Обл. с/х. опытная станция НКЗема. Отд.: пчеловодства, Кореневское — картоф.-селекционное, Собакинское, Грибовское — по селекции огородн. растений, Красногорское — по селекции кормовых трав — Садов-Триумфальная ул., 10, ком. 10

Крестьянская с/х. лаборатория при газете «Беднота» Всесоюзной академии с/х. наук им. Ленина — М. Черкасский пер., 3/4.

Обл. семенная контрольная станция им. К. А. Тимирязева МОЗО — Самарский пер., 5.

Бактериолого - агрономическая станция НКЗема. Отд.: почвенное, бактериологическое, паразитологии, техн. бактериологич. — Конюшковская ул., 31.

Научно-исследовательская лаборатория отравляющих веществ им. Союза Осоавиахима СССР — Ул. Варварка, Елецкий пер., 7.

Плодоовощной и энохимический ин-т. Секции: плодовая, овощная, энохимическая. — Трубниковский пер., 13.

Центр. шелководная станц. НКЗема — Звенигородское шоссе,11.

Центр. лесная опытная станция (ЦЛОС) НКЗема. Отд.: физиологии растений, фитопатологии, энтомологии, лесовозобновления и лесного почвоведения, таксации и лесоустройства, биологии и промысловой охоты, эксплоатации — Тверская ул., 28, пом. 9.

Мос. отд-ние ин-та рыбного хозяйства. Отд.: экономич., ихтиологич., техно-химическ, промысловоорганизац. — Пятницкая ул., 33.

Мос. отд-ние ин-та микробиологии и бродильных процессов Всесоюзной академии с/х. наук им. Ленина — Конюшковская ул., 31.

Центр. опытная исследовательская станция по коневодству и коннозаводству — Ленинградское шоссе, Скаковая аллея.

Ин-т землеустройства и переселения (Госземколонит). Секторы: земельного кадастра и инвентаря, землеустройства, земельно-городской, переселенческий — Гороховский переулок, 4.

Центр. дом специалистов сельского и лесного хозяйства. Секторы: агрономич., лесной, землеустроит. — Б. Златоустинский пер., 6.

МЕДИЦИНСКИЕ И ГИГИЕНИЧЕСКИЕ НАУЧНЫЕ УЧРЕЖДЕНИЯ.

Ин-т народного здравоохранения им. Пастера (ГИНЗ) НКЗдрава — Воронцово поле, 8.

Ин-т экспериментальной биологии. Отд.: физико-хим. и гидрофиз. — Воронцово поле, Лавров пер., 3.

Биохимический ин-т им. Баха — Воронцово поле, 8.

Экспериментальный ин-т физиологии питания. Отд.: общехимич., газообмена и обмена энергии, одностороннего питания — Сивцев-Вражек, 41.

Ин-т экспериментальной терапии и контроля сывороток и вакцин им. Л. А. Тарасевич. Отд.: контроля противодифтеритн. и противостолбнячных сывороток, контроля противодизентер., противоскарлат. противострептококк. и др. сывороток, контроля вакцин осп. детрита и приготовл. противотуберк. вакцин — Сивцев-Вражек, 41.

Центр. лаборатория по психофизиологии и патологии труда на транспорте НКПС и НКЗдрава — Сретенский бул., 6, под'езд 8.

Микробиологический ин-т. Отд.: биоколлоидное, микробиологическое, эпидемическое иммуналогическое — Погодинская, ул., 10.

Санитарно-гигиенический ин-т. Отд.: эпидемиологич., водной гигиены, пищевой гигиены, жил. коммун. санатории, дезинфекции и дезинсекции — Погодинская ул., 10.

Тропический ин-т — Погодинская ул., 10.

Гос. научный ин-т охр. матмлад им. В. П. Лебедевой НКЗдрава — Покровские ворота, Лепехинский тупик.

Ин-т инфекционных болезней им. И. И. Мечникова Мособлздравотдела. При ин-те Пастеровская станция — ул. Покровка, 44 (во дворе).

Ин-т экспериментальной эндокринологии НКЗдрава — Воронцовская ул., Лавров пер., 6.

Медико-биологический научно-исследовательский ин-т НКЗдрава — Б. Калужская ул., 67.

Гос. центр. ин-т курортологии НКЗдрава — пр. Новинского бул., 99.

Ин-т профилактики и терапии туберкулеза им. А. И. Рыкова при б-це им. проф. Остроумова Мосздравотдела — ул. Стромынка, 4.

Лечебно-протезный ин-т Мособлздравотдела — Хамовники, Теплый пер., 16.

Гос. венерологический ин-т им. Броннера НКЗдрава РСФСР. Отд.: кожное, сифилитическое, гонорреи мужской, женской и детской. Диспансер — Б. Грузинская ул., 10.

Гос. ин-т стоматологии и одонтологии им. Дауге. НКЗдрава РСФСР. Научно-исследовательское и лечебно-показательное учреждение — Каляевская ул., 18.

Гос. рентгеновский ин-т НКЗдрава — ул. Солянка, 7.

Ин-т по изучению профессиональных болезней им. Обуха Мособлздравотдела. Отд.: клиническое, терапевтическое, хирургическое, нервное, отд-ния при б-цах и научно-исследовательские лаборатории — ул. Воронцово поле, 14.

Ин-т социальных болезней (туберкулезные и венерические болезни)—ул. Новая Божедомка, 2/4.

Ин-т мозга при Ком. академии ЦИК СССР — ул. Б. Якиманка, 43.

Рентгеновский ин-т при б-це им. д-ра С. Б. Боткина Мособлздравотдела. Рентгеновские снимки и просвечивания и лечения рентгеновскими лучами — Октябрьское поле, 3.

Ин-т охраны труда НКТ НКЗема ВСНХ. Отд.: санит. статистики, техники безопасности, промышленной вентиляции, гигиенич. — Погодинская ул., 10.

Ин-т по изучению профболезней НКЗдрава — Б. Пироговская ул., 11.

Медико-биологический ин-т — пр. Страстного бул., 15.

Ин-т охраны здоровья детей и подростков им. 10-летия Октябрьской революции — Кропоткинский пер., 7.

Центр. туберкулезный ин-т НКЗдрава — Пр. Яузского бул., 9.

Центр. бактериологический ин-т — Фуркасовский пер., 3.

Гос. ин-т клинической и экспериментальной гемотологии и переливания крови им. А. А. Богданова. Отд.: клиническое, экспериментальное, хирургическое — ул. Б. Якиманка, 43.

Ин-т для лечения опухолей — Б. Пироговская ул., 43.

Ин-т невропсихиатрической профилактики — Садово-Кудринская.

Ин-т диэтики и лечебной физкультуры им. Семашко — Б. Николоворобинский пер., 3.

Ин-т санитарной культуры — Мясницкая ул., 42.

Гос. научно-исследовательский ин-т физиотерапии и ортопедии «ГИФО» НКЗдрава. Отд.: физиотерапии и ортопедии, водолечения электролечения, светолечения, рентгена — ул. Петровка, 25.

Ин-т социальной гигиены НКЗдрава — Садово-Кудринская ул., 1.

СОЦИАЛЬНО-ЭКОНОМИЧЕСКИЕ НАУЧНЫЕ УЧРЕЖДЕНИЯ.

Мос. секция академии истории материальной культуры. Комиссии: по археологии, по этнологии, по истории быта, по истории искусства, по музееведению, лаборатория по изучению методов хранения и реставрации древних тканей и шитья — Красная пл., 2.

Российская ассоциация научно-исследовательских ин-тов общественных наук (РАНИОН) Главнауки — ул. Волхонка, 18.

Ин-ты, входящие в РАНИОН: Ин-т экономики, Ин-т советского права.

Научно-исследовательский ин-т народов Советского Востока при ЦИК СССР. Секции: языка и письменности народов Советского Востока, истории социально-эконом. формации Советского Востока, литературы и искусства Советского Востока — Берсеневская наб., 20.

Ин-т экспериментальной психологии — Моховая ул., 9.

Ин-т археологии и искусствознания — ул. Волхонка, 18.

Ин-т языкознания и истории литературы — ул. Волхонка, 18.

Коммунистическая академия при ЦИК СССР — ул. Волхонка, 14.

Ин-ты академии:

Ин-т философии. Секции: истории философии, современной философии, диалектического материализма, исторического материализма, диалектики естествознания.

Ин-т истории. Секции: методологии, истории, социалогич., истории промышленного капитализма, истории империализма, истории пролетариата СССР.

Ин-т мирового хозяйства и мировой политики.

Аграрный ин-т. Секции: теоретическая проблема с.-х. экономии, аграрной политики, истории аграрной революции и аграрного движения, расслоения деревни, изучения процесса социалистического переустройства деревни, восточная п/секция.

Ин-т К. Маркса и Ф. Энгельса при ЦИК СССР. Основная цель изучение и разработка генезиса, развития и распространения марксизма — ул. Маркса и Энгельса, 5.

Ин-т В. И. Ленина при ЦК ВКП(б). Отд.: научно-исследоват., по обработке документов — по истории партии, местных истпартов, научно-популярный — Советская пл. — ул. Волхонка, 14.

Ин-т экономических исследований Госплана СССР. Секции: проблемы планирования, методологии планирования, анализа воспроизводства в народном хозяйстве, теории советского хозяйства, мирового хозяйства — ул. Ильинка, 5.

Ин-т промышленно-экономических исследований ВСНХ — Мясницкая ул., 3.

Ин-т монополии внешней торговли НКТорга ВСНХ. Секции: планирования и общих вопросов внешней торговли, торгово-политич. товарная, изучения национальных рынков, статистики международной торговли — Тверская ул., 56.

Международный аграрный ин-т (МАИ). Отд.: англо-саксонских стран, Западн. и Центр. Европы, Востока и колоний, СССР, техники и организации сельского хозяйства, с.-х. статистики, библиографии — ул. Воздвиженка, 14.

Кабинеты: с.-х. экономики аграрн. законодательства и политики, международного крестьянского движения, международного движения с.-х. и лесных рбочих. **Ассоциации:** по изучению техники и организации с.-х., по изучению международного кооперативного движения, по изучению латинской Америки — ул. Воздвиженка, 14.

Рабочий исследовательский ин-т ВСЦПС — ул. Солянка, 12, Дворец труда, ком. 463.

Ин-т права и советского строительства. Секции: общего учения о праве и государстве, учения о пролетарской диктатуре, революционной законности и конкретного права, центр, органов и проблемы гос. аппарата, советского федерализма и строительства нац. республик, городских и сельских советов, подготовки кадров — ул. Фрунзе, 10.

Ин-т техники управления НК РКИ СССР. Кабинеты: методики, структуры и планирования, учета,

пр-ного упр-ния, стандартизации, документации и оборудования, рационализации низового советского аппарата, внутриучрежд. тр-та — Рыбный пер., 2, пом. 31.

Ин-т по изучению преступности и преступников. Секции: социально-экономическая, пенитенционарная, биопсихологическая, криминалистическая — ул. Солянка, Б. Ивановский пер., 4.

Кабинет краеведения — ул. Воровского, 1.

Научная ассоциация востоковедения СССР (НАВ). Отд.: политико-экономич., историко-этнологическ.— Ветошный пер., 9.

Ассоциация востоковедения при Ком. ун-те им. Сталина. Секции: Советского Востока, зарубежного Востока—М. Путниковский пер., 2.

Научно-исследовательский ин-т по Китаю — Б. Знаменский пер., 7.

ХУДОЖЕСТВЕННО-НАУЧНЫЕ УЧРЕЖДЕНИЯ.

Гос. академия художественных наук (ГАХН) — Кропоткинская ул., 12.

Ин-т музыкальной науки (ГИМН) Главнауки. Секции: теоретическая, музыкальной акустики, физиолого-психологическая, вокально-методологическая, фортепиано-методологическая, музыкальн., инструментоведения, этнографическая — Мясницкая ул., 49.

Центр. дом искусства в деревне им. Поленова — Москворецкая ул., 26.

ПЕДАГОГИЧЕСКИЕ НАУЧНЫЕ УЧРЕЖДЕНИЯ.

Ин-т научной педагогики Главнауки. Отд.: общей педагогики, профессиональной педагогики, педологии, дефектологии. Секции: организация народного образования, политико-просветительной работы, нацмен — М. Пироговская ул., 1.

Центр. пед. ин-т методов школьной работы (ИМШР) Главнауки. Секции: «Среда и личность», пед. переходной эпохи, коммунистического воспитания, научных основ методики, проблем политехнизма, принцип. составления программ, пед. массовой работы, нацмен, измерения и учета, педагог. капиталистической эпохи — Лубянский пр., 4, под'езд 7-й.

Ин-т методов внешкольной работы НКПроса. Отд.: игры, детского чтения, зрительной культуры. Комисси: по клубной работе, по детским экскурсиям, по кино для детей, по радио, по детскому ком. движению — Лубянский пр., 4.

Экспериментальный дефектологический ин-т при 2 МГУ — Погодинская ул., 8.

Центр. биостанция юных натуралистов им. К. А. Тимирязева (БЮН) НКПроса. Базы: растениеводная, звероводная, птицеводная, натуралистич., экскурсионная — Ростокинский пр., 15.

Пед. биологическая станция (Биосад) МОНО — Садово-Кудринская ул., 7.

УЧЕБНЫЕ ЗАВЕДЕНИЯ.

ИНСТИТУТЫ.

Обл. ин-т глухонемых МОНО — Донская ул., 49.

Финансово-эконом. ин-т Отд.: кредитное и финансовое. Кол. уч. 860 — Бабушкин пер., 4.

Ин-т народного хозяйства им. Плеханова НКТорга СССР. Отд.: обмена и распределения внешней торговли, консервный, мясопромышленный, маслобойно-жировой, холодильный, общественного питания, углеводов и брожения, молочно-промышленный. Кол. уч. 1 450 — Стремянный пер., 28.

Ин-т кустарной пр-сти и промысловой кооперации — ул. Щипок, 2.

Ин-т потребкооперации — Н. Басманная ул., 20.

Инженерно-эконом. ин-т. Факты: труда и рационализации, про-

изводственно-плановый, технико-эконом. проектирования — Н. Басманная ул., 20.

Мех.-машиностроительный ин-т им. Н. Э. Баумана. Отд.: инженерно-мех., инженерно-конструкторское, инженерно эконом. Кол. уч. 2 469 — Коровий брод, 5.

Мех. ин-т им. М. В. Ломоносова — Тверская ул., Благовещенский пер., 1.

Станкоинструментальный ин-т — Хавский пер., 17/5.

Высшая инженерная школа им. А. С. Бубнова. Им. мех. фак-т, цикл — технологический, общего машиностроения — Москворецкая ул., 15.

Фак-т советского строительства и права при МГУ. Отд.: советского строительства, судебное, международное, экономическо-правовое. Кол. уч. 917 — Моховая ул., 11.

Ин-т востоковедения им. Нариманова при ЦИК СССР. Сектора: персидский, турецкий, арабский, китайский, монгольский, японский, индостанский, афганский. Отд.: физическое и эконом. Кол. уч. 280 — Мясницкая ул., Б. Златоустинский пер., 1.

Ин-т обмена и распределения — Тверская ул., 56.

Коммун. ин-т трудящихся китайцев — ул. Волхонка, 16.

Ин-т красной профессуры. Отд.: эконом., правовед., историко-парт., историческое, естественное, литературное. Кол. уч. 1 270 — ул. Остоженка, 53.

Гос. ин-т журналистики. Срок обуч. 3 года на осн. отд., 2 года на редакторских курсах. — Мясницкая ул., 13.

Всесоюзный коммун. ун-т им. Свердлова ЦИК СССР. Отд.: основное, заочное и веч. Кол. уч. 780. Срок обуч. 4 г. — Миусская пл., 7.

Коммун ун-т национальных меньшинств Запада им. Ю. Ю. Мархлевского при научной ассоциации по изучению народов Запада. Им. 15 национальных секторов. Кол. уч. 1 000 — Петроверигский пер., 10.

Коммун. ун-т трудящихся Востока им. Сталина. Кол. уч. 1 200 — М. Путниковский пер., 2.

Лесотехнологический ин-т твердых и ценных пород. Отд.: лесоэкспортное. Готовит инженеров-лесоэкспортеров по заготовке, браковке и реализации лесоэкспортных материалов, твердых и ценных пород; мебельное — готовит инженеров-лесотехнологов по мебельному п-ву; специальных п-в — готовит инженеров-лесотехнологов по фанерному, обозному, клепочному, паркетному, лыжному, катушечно-челночному, колодочно-шпилечному, карандашному и т. п. п-вам, а также по авиостроению, кузовостроению и с.-х. машиностроению ;внутреннего оборудования — готовит инженеров по внутреннему оборудованию общественных и жилых помещений и транспортных средств — ул. Рождественка, 11.

Ин-т с.-х. машиностроения им. М. И. Калинина — 1-я Тверская-Ямская ул., 16.

Мос. ин-т Наркомпочтеля. Отд.: радио, телефон, телеграф, мех., эконом., общетех. Кол. уч. 350. Срок обуч. 3 г. — Мясницкая ул., 27-б.

Ин-т инженеров связи Наркомпочтеля. Отд.: эконом., мех., радио, общетех., телеграф, телефон. Кол. уч. 317 — Гороховская ул., 16.

Мос. отд-ние ин-та защиты растений Всесоюзной академии с.-х. наук им. В. И. Ленина — ул. Варварка, Елецкий пер., 7.

Мос. ин-т растениеводства им. Тимирязева — Петровско-Разумовское.

Агро-пед. ин-т. Отд.: полеводства с секциями зерновых и прядильных культур; животноводства с секциями молочного животноводства и мясопромышленного животноводства; с.-х. экономики и организации социалистического хозяйства инструктивно-организационное, школ колхозной молодежи. Срок обуч. 1 г.

Ин-т силикатов и строительных материалов. Отд.: грубой керамики, керамических строительных материалов, силикатного кирпича огнеупорных и кислотоупорных материалов вяжущих веществ; цемента, извести и др. вяжущих материалов, новых строительных материалов (минерального и органического происхождения); стекольно-фарфоровое стекло, тонкая керамика (фарфор и фаянс, эмаль) — ул. Рождественка, 11.

Инженерно-строительный ин-т. Специальности: промстрой, отопления и вентиляции, дорожного строительства. Фак-ты фабрично-заводской, жилых и общественных сооружений, с.-х. сооружений, планировки населенных мест и соцгородов — Покровский бул., 5.

Высшее строительное училище — Мясницкая ул., М. Харитоньевский пер., 5.

Архитектурно-строительный ин-т Союзстроя ВСНХ. Фак-ты фабрично-заводского строительства, агро-индустриального строительства, строительства жилых зданий, планировочный. Кол. уч. 750 — ул. Рождественка.

Аэро-мех. ин-т. Фак-ты: самолетостроения, авиомоторостроения, воздухоплавания — 5-я Тверская-Ямская ул., 3.

Текст. ин-т. Отд.: хлопковое, лубочных волокон и эконом. с отд.: организационно-плановым и экономики труда и тех. нормирования — Донская ул., 60—52 и уг. Шаболовки, 36.

Транспортно-эконом. ин-т. Факты: железнодорожный, водный, автодорожный, плановый — Стремянный пер., 28.

Практический строительный ин-т путей сообщения им. Андреева — Грузинский вал, 25.

Ин-т инженеров транспорта им. Ф. Дзержинского. Фак-ты: эксплоатационный, мех., водный, строительный, автодорожный — Бахметьевская ул., 15 и Екатерининская пл., 1/5.

Центр. аэро-гидродинамический ин-т Наркомвоенмора — ул. Радио, 17.

Ин-т им. И. В. Сталина об'единения «Уголь» ВСНХ СССР. Фак-ты: горно-электро-мех., проходки шахт, угольно-эксплоатационный со специальностями: угольная, техника безопасности, маркшейдерская, обогащения; рудно-эксплоатационный, горно-эконом. — Б. Калужская ул., 14.

Геолого-разведочный ин-т — 2-я Бородинская ул., 34.

Торфяной ин-т ВСНХ СССР — Б. Калужская ул., 14.

Нефтяной ин-т им. И. М. Губкина. Отд.: геолого-разведочное со специальностями: разведочное дело, промысловой геологии, промыслово-химическое со спец.: бурения, эксплоатации нефтяных и газовых месторождений, добычи и утилизации естественного газа, транспорта и хранения нефтепродуктов, промыслово-механическое; переработки нефти со спец.: эксплоатации нефтеперегонных з-дов, проектирования и сооружения з-дов. Обе специальности имеют уклоны: бензино-керосинового п-ва, масляного п-ва, крекинга и парафинового п-ва. Промышленно-экономическое со специальностями: промысловой экономики, заводской экономики, сбыта и снабжения — Б. Калужская ул., 14, нефтяной корпус.

Мос. авто-тракторный ин-т — Рыбный пер., уг. Варварки.

Веч. рабочий авто-мех. ин-т им. И. В. Сталина — Бахметьевская ул., 15.

Мос. рабочий веч. авто-мех. ин-т им. И. В. Сталина ВАТО. Кол. уч. 382. Срок обуч. 3 г. — Тверская ул., Благовещенский пер., 1.

Полиграфический ин-т — Мясницкая ул., 21.

Ин-т землеустройства НКЗема. Отд.: организационно-территориальное, переселенческое, мелиоративно-дорожное. Кол. уч. 609 — Гороховский пер., 4.

Ин-т инженеров водного хозяйства и мелиорации — Петровско-Разумовское.

Химико-технологический ин-т им. Д. И. Менделеева. Специальности: химико-технологическая, химико-механическая, основной химии, коксобензольная, красильная, лакокрасочная, хим. машиностроения, промышленно-экономическая. — пл. Ильича, 5/2.

Высшее химико-технологическое училище — Бригадирский пер., 13.

1-й Мос. мед. ин-т лечебной профилактики НКЗдрава. Фак-ты терапии и хирургии и стоматологии. Кол. уч. 1 476.

2-й Мос. мед. ин-т НКЗдрава. Фак-ты: лечебно-профилактический, охраны мат, и млад., врачебно-лечебный и профилактики. Кол. уч. 1 213.

Мос. гос. пед. ин-т. Еврейское отд-ние литературы и языка — Курсовой пер., 17.

Индустриально-пед. ин-т им. К. Либкнехта НКПроса РСФСР. Фак-ты: металлопромышленности, химический, общественно-эконом., строительный, транспортный, текст., фабрично-заводской. Кол. уч. 1 798 — Спартаковская ул., 2.

Ин-т кинематографии Союзкино — Ленинградское шоссе, 44/2.

Мос. гос. консерватория. Фак-ты: исполнительский, научно-композиторский, инструкторско-педагогический. Кол. уч. 648 — ул. Герцена, 13.

Высшие курсы старшего начсостава административных работников Отд.: административно-уголовн. розыска, пенитенционар. Кол. уч. 140 — Кривой пер., 10.

Ин-т адм. строительства. Отд.: адм.-милицейское, научно-технической экспертизы и расследования, исправительно-трудовое, подготовительное. Кол. уч. 100. Срок обуч. 3 г. — ул. Солянка, Б. Ивановский пер., 4.

Химико-технологический ин-т Всехимпрома. Отд.: химико-фармацевт., химии эфирных масел, редких элементов, углехимии, синтеза органических веществ. Кол. уч. 796 — М. Пироговкся ул., 1.

Мос. высшее энергетическое училище Энергоцентра ВСНХ. Отд.: сильных и слабых токов. Кол. уч. 1 700 — Коровий брод, 7.

Гос. электро-машиностроительный ин-т им. Каган-Шабшая. Кол. уч. 1 200 — Страстной бул., 14 и 16/27.

Гидро-метеорологический ин-т Гидрометеорологического к-та при СНК СССР. имеет 11 от-ний. Кол. уч. 630 — Красная Пресня, Большевистский пер., 13.

Гос. центр. ин-т физической культуры — Гороховская ул., 20.

ПОЛИТЕХНИКУМЫ.

Политехникум связи Наркомпочтеля. Кол. уч. 200. Срок обуч. 3 г.

Медполитехникум им. Крупской Мосздравотдела. Отд.: акушерское, мед. сестер и сестер хр. мат. и млад. Кол. уч. 420 — 3-я Мещанская ул., 61.

Политехникум связи им. Подбельского НКПиТ. Отд.: радио-механики, телеграф., эконом., телеф. Кол. уч. 693 — Гороховская ул., 16.

Книжный политехникум ОГИЗ. Отд.: книгораспространенческое, журнально-распространен. и производственно-издательское. Кол. уч. 311 — Б. Казенный пер., 9.

Рабочий политехникум МСНХ (дн.). Отд.: холодной обработки, горячей, обработки, ткачества, пряд., обувное, кожевенное, лесопильное, обработки дерева, жир. и костеобрабат., кондитерское и табачное, швейное, полиграф., стекольное. Кол. уч. 633. Срок обуч. 2 г. — ул. К. Маркса, 21.

Веч. и дн. политехникум пром. кооп. им. Моссовета МСНХ. Отд.: техник.-организат. п-ва, промкооперации. Кол. уч. 986. Срок обуч. 3½ г. — Ново-Слободская ул., 58.

Мос. политехникум им. К. Цеткин НКЗдрава РСФСР. Отд.: акушерское мед. сестер, охр. мат. и млад. Срок обучения 2 г. На акушерском отд. 2½. — Подколокольный пер., 16-а.

ТЕХНИКУМЫ.

Текст. техникум Главтуза ВСНХ СССР. Отд.: хлопко-прядильное, шерстопрядильное, ткацкое, текстильное, мех. и химико-колоритное. Кол. уч. 1 050 (дн.) и 325 (веч.).— Калужская ул., 63.

Мос. землеустроит. техникум им. Калинина. Отд.: переселенческое, землеустроит. и торфяное. Кол. уч. 499 — Ул. Герцена, 5.

Студенецкий техникум МОЗО. Отд.: плодово-ягодное, огородное Кол. уч. 350 — Студенецкая ул., 5.

Мос. центр. техникум для нацмен НКЗдрава РСФСР. Отд.: акушерское, охраны мат. и млад., подготовительное. Кол. уч. 550 — ул. Солянка, 12.

Мос. веч. техникум НКЗдрава Отд.: сестер, охр. мат. и млад.

Мос. техникум им. Воровского НКЗдрава РСФСР. Отд.: акушерское, охр. мат. и млад.

Мед техникум Облотдела союза «Медсантруд». Отд.: фельдшерское, охр мат. млад., общего ухода. Кол. уч. 317 — Никитский бул., 13.

Профилакт. мед. техникум Мособлотдела здравоохранения. Отд.: пом. сан. врачей, мед. сестер., санаторно-курортн., физико-терапевт. рентгонотехники, лаборат. техник. Кол. уч. 883 — Пятницкая ул., 50.

Мех. веч. рабочий техникум Пролетарского р-на Республиканского об'единения металлической пр-сти. Отд.: холодной обработки и литейного дела. Кол. уч. 277 — Воронцовская ул. Гендриков пер., 10.

Кожевенный техникум Москожа. Кол. уч. 550. Срок обуч. 3 г. — Замоскворечье, Казанский пер., 10.

Техникум НКСО. Отд.: кооперативно-бухгалтерское и производственное (обувное, швейное, кож.-галантерейное). Срок обуч. на основных отд-ниях — 3 г. На краткосрочных курсах (по тем же специальностям) от 1 до 2 л. — Хрустальный пер., 1.

Мос. топограф. техникум им. Рыкова Главного геодезического упр-ния ВСНХ СССР. Отд.: топографии, картографии и фотогеодезическое. Кол. уч. 600 — ул. Б. Якиманка, 33/13.

Центр. и опытный педтехникум при 1-й опытной станции НКПроса. Отд.: школьное, дошкольное и внешкольное. Кол. уч. 212 — ул. М. Дмитровка, 14.

Мос. педтехникум им. Профинтерна МОНО. Отд.: школьное, дошкольное, политпросветительное. Кол. уч. 960. Срок обуч. 4 г. — Подсосенский пер., 20.

Педтехникум МОНО — Лефортово, Солдатская ул., Солдатский пер., 10.

Педтехникум МОНО — ул. Б. Ордынка, 47.

Мос. пед. техникум МОНО — Ленинградское шоссе, 55, Всехсвятск. п/ст.

Мос. педтехникум МОНО — Кропоткинский пер., 6.

Мос. педтехникум МОНО — Смирновская ул., 1-а.

Мос. педтехникум МОНО — Мясницкая ул., 33.

Мос. веч. техникум по труду. Отд.: ОЭТ, ТНБ. Кол. уч. 520 — Н. Басманная ул., пр. Промакадемии.

Полиграфический политехникум Полиграфоб'единения. Отд.: наборное, типографское-печатное; переплетное, корректорско-издательское и т. д. Кол. уч. 140.

Мос. геолого-разведочный техникум ГГРУ ВСНХ СССР. Отд.: геолого-разведочное, буровое. Кол. уч. 500. — 2-я Бородинская ул., 34.

Мос. электротехникум путей сообщения, нах. в ведении Отдела кадров М.-Б.-Б. ж. д. Отд. связи, радио, сигнализации и блокировки и сильных токов. Кол. уч. 388 — Лесная ул., 4.

Мос. техникум утрен. и веч. Энергоцентра. Отд.: электротяговое, электрооборудования, электрификации с.-х. Кол. уч. 1 098 — Кропоткинская наб., 11.

Телеграфный техникум НКПиТ. Отд.: телеграфное, радио. Кол. уч. 154 — Лобковский пер., 5/16.

Телефонный техникум НКПиТ. Отд.: телефонное. Кол. уч. 396 — 1-я Мещанская ул., 88.

Радиотехникум № 1 НКПиТ. Отд.: радио. Кол. уч. 360 — Б. Каретная ул., 24.

Радиотехникум № 2 НКПиТ. Отд.: радио. Кол. уч. 287 — ул. Короленко, 2.

Техникум Тягового электромашиностроения уч. комбината з-да «Динамо». Отд.: холодной обработки металлов, горячей обработки металлов, электромашиностроения — Ленинская слобода, Тюфелев проезд, зд. школы ФЗУ, 9.

Веч. техникум точной механики треста Точмех. Отд.: авиоавтоприбор., теплов, и проч. физич. приборов, часов механизм., счет. всех измерит. Кол. уч. 317 — Пироговская ул., 11-а.

Рабочий металлопромышленный техникум Горной академии (веч.). Отд.: угольно-эксплоатационное, техники безопасности, маркшейдеровское, горно-электро-мех., проходки шахт, обогатительное, горно-экономическое, рудно-эксплоатационное — Б. Калужская ул., 14.

Мос. жировой техникум. Отд.: мыловарен., костеобрабатывающее клеевое, желатинное, парфюмерное, косметическое, эфирных масел, жировое. Кол. уч. 300 — 2-й Бабьегородской пер.

Техникум жировой пр-сти. Отд.: маслобойное и маргариновое. Кол. уч. 390 — Мироновский пер., 26/33.

Индустриально - инструкторский техникум. Отд.: слесарное и токарное. Кол. уч. 363 — ул. Бакунина, 14, Садово-Черногрязская ул., 4.

Гос. техникум ИЗО памяти 1905 г. — ул. Сретенка, 6/2.

Техникум организаторов массовой самодеятельности искусства им. Крупской — Красная пл., 15, Москворецкая ул., 26.

Техникум иностранных языков МОНО — Сретенский бул., 9.

Фото-кино техникум Союзкино — Страстная пл., 2/42.

Планово-статист. техникум при Мос. обл. плановой комиссии. Отд.: дн. и веч. Контингент набора 140.

Музыкально-инструкторский техникум — Средне-Овчинниковский пер., 1.

Гос. муз. техникум им. Тесиных. Отд.: оркестровое, фортепиано, вокальное, теоретическое-композиторское. Кол. уч. 300 — Собачья площадка 5.

Гос. обл. музыкальный техникум им. Скрябина МОНО. Отд.: исполнительское и пед. Специальности: спецфортепиано, сольного пения инстр. смычк. духов. и ударн. теоретико-композиторское, кино-иллюстрационное. Кол. уч. 628 — Никитские ворота, Мерзляковский пер., 9.

Замоскворецкий строительный техникум МСНХ (местного значения). Кол. уч. 685 — М. Казанская ул., 10.

Краснопресненский строительный техникум краевого МСНХ (местного значения). Кол. уч. 700 — 5-я Тверская-Ямская.

Мос. швейный техникум при ф-ке № 10 «Москвошвея». Отд.: швейное, технологическое, механики. Кол. уч. 100 — ул. Сыромятники, Полуярославский пер., 12.

Красно-Пресненский санитарно-технический техникум Мосстройоб'единения. Кол. уч. 638 — 5-я Тверская-Ямская ул., 5.

Техникум Мос. пр-сти Мосстройоб'единения. Отд.: железо-бетон. строительства. Кол. уч. 25 — Спартаковская ул., 6.

Веч. техникум Мосстройоб'единения. Отд.: плотничное, каменщиков, штукатурное, столярное, санитарно-техническое — Вятская ул., 37.

Силикатный техникум МСНХ (местного значения). Кол. уч. 320 — Шлюзовская наб., 8.

Техникум точной механики краевого МСНХ (местного значения) Кол. уч. 300 — Б. Пироговская ул

Трикотажный техникум краевого МСНХ. Отд.: чулочное, трикотажное, резино-ткацкое. Кол. уч. 150 — ул. Ф. Энгельса, 56.

Швейный техникум краевого МСНХ (местного значения). Отд.: мех. и технологическое. Кол. уч. 100.

Техникум путей сообщения им. Октябрьской революции М. Каз. ж. д. Отд.: тягово-эксплоатационное, технико-хозяйственное, финансово-эконом. Кол. уч. 615 — Н. Красносельская ул., 39.

Кожтехникум учебно-производственного комбината. Кол. уч. 798 — Б. Богородская ул., 38.

Мос. лесной техникум треста Мослеспрома.

Мос. веч. лесной техникум треста Мослеспрома.

Центр. техникум театрального искусства. Отд.: музыкальное, драматическое, клубно-режисерское, национальное. Кол. уч. 280 — Ул. Герцена, М. Кисловский пер., 4.

Эксплоатационный техникум им. Я. Рудзутака Цукадра НКПС. Отд.: эксплоатацион., холодильн., подготовительн. Кол. уч. 430 — 2-я Мещанская, 65.

Строительный техникум путей сообщения им. Андреева НКПС. Отд.: гражданское, эксплоатационное, изыскательское, путейское, водоснаб. Кол. уч. 1 180 — Грузинский вал., 35.

Автомобильный техникум. Отд.: авторемонт., эксплоатац., дорожное. Кол. уч. 2 500 — Воронцово поле, 12.

Планово-статистический техникум Мос. обл. плановой комиссии.

Электропромышленный техникум им. Красина ВЭО (дн. и веч.). Отд.: электро машиностроения, аппаратостроения, светотехники и техники источника света, технологии металлов — Б. Вузовский пер., 4.

Электро-мех. техникум им. Кржижановского ВЭО (дн. и веч.). Отд.: электромашиностроения, эл. ф-из. сети и п/станций, промышленно-экономич. — Б. Вузовский пер., 1.

Электротехникум им. Крупской ВЭО. Отд.: электромашиностроения, ЦЭС-тепло, электро-физическое — Б. Грузинская ул., 13.

Пролетарский электротехникум ВЭО. Отд.: турбостроения — Таганская пл., 56-а.

РАБФАКИ.

Мос. дн. рабфак Созсельмаша — Ул. Коммуны, 20.

Мос. веч. рабфак Союзсельмаша — Ул. Коммуны, 20.

Рабфак им. Рыкова при Высшем мех. машиностроительном училище. Отд.: дн. и веч. Кол. уч. 810 — Костянский пер., 6.

Рабфак им. Бухарина Высш. химико-технологического училища ВСНХ СССР. Отд.: веч. Кол. уч. 810. Отд. дн. Кол. уч. 990. — Ул. Остоженка, 38.

Рабфак мех. ин-та им. Ломоносова (веч.). — Благовещенский п., 1.

Рабфак Пролетарского р-на. — Рабочая ул., 32.

Хим. рабфак им. Свердлова при МХТИ им. Менделеева. Кол. уч. 1 040. — Миусская пл., 5/2.

Мос. веч. энергетический рабфак им. Ленина при Мос. высшем энергетическом училище ВСНХ СССР. Кол. уч. 594 — Рабфаковский пер., 3.

Рабфак им. Артема при Мос. горном ин-те им. Сталина. — Отд.: дн. и веч. Кол. уч. 2 293. — Ул. Б. Ордынка, 22.

Рабфак им. Калинина при Землеустроительном ин-те, индустриально-земледельческий уклон. Отд.: дн. и веч. Кол. уч. 820. — Ул. Коммуны, 20.

Веч. тех. рабфак им. Тимирязева при Высшем энергетическом училище. Кол. уч. 600. — Ул. Б. Переяславка, 8.

Музыкальный рабфак при Мос. гос. консерватории. Кол. уч. 330. — Ул. Герцена, 13.

Рабфак им. Покровского Энергоцентра. — Коровий брод, 3.

Рабфак при 1-м Мос. мед. ин-те. Отд.: дн. и веч. Кол. уч. дн. 200, веч. 775. — Ул. Моховая, 9.

Рабфак при 2-м Мос. мед. ин-те.

Отд.: дн. и веч. Кол. уч. дн. 150, веч. 775. — Пироговская ул., 1.

Театральный рабфак при Мос. гос. музыкальной консерватории. — Ул. Мясницкая, 21/8.

ГОСТИНИЦЫ.

Г-ца «Гранд-Отель». 135 номеров от 4 руб. до 15 руб. и дороже в сутки — Пл. Революции, 1/2.

Г-ца «Савой» 83 номера от 6 до 15 р. и дороже в сутки. — Ул. Рождественка, 3.

Г-ца «Европа» 106 номеров от 5 р. до 15 р. и дороже в сутки. — Ул. Неглинный пр., 4.

Г-ца «Дом Востока» 79 номеро от 5 р. до 12 р. и дороже в сутки. — Пл. Ногина, 10/4, уг. Грузинского

Г-ца «Старая Варваринская» 83 номера от 5 р. до 12 р. в сутки. — Ул. Разина, 7/14.

Г-ца «Союзная» 89 номеров от 3 р. до 10 р. в сутки. — Тверская ул., 39.

Г-ца «Пассаж» 77 номеров от 3 р. до 8 р. в сутки. — Тверская ул. 15/4, уг. ул. Белинского.

Г-ца «Новая Московская» 72 номера от 3 р. до 15 р. в сутки. — Ул. Балчуг, 1.

Г-ца «Минская» 77 номеров от 3 р. до 15 р. и дороже в сутки. — Красная пл., 7.

Г-ца «Балчуг» 75 номеров от 3 р. до 10 р. в сутки — уг. Балчуга и Садовнической наб., 15/1.

Г-ца «Маяк» 148 номеров от 3 р. до 8 р. в сутки. — Ул. Рождественка, 23.

Г-ца «Южная» 28 номеров от 4 р. до 8 р. в сутки. — Ул. Рождественка, 5/13.

Г-ца «Победа» 35 номеров от 3 р. до 8 р. в сутки. — Цветной бул., 16.

Г-ца «Кавказ» 44 номера от 2 р. до 8 р. в сутки. — Трубная пл., 15.

Г-ца «Украина» 42 номера от 3 р. до 9 р. в сутки. — Ул. Маросейка, 6/8.

Г-ца «Фантазия» 37 номеров от 4 р. до 10 р. в сутки. — Пл. Земляного вала, 1.

Г-ца «Люкс» 40 номеров от 3 р. до 8 р. в сутки. — Садово-Земляной вал., 19.

Г-ца «Кисловодск» 60 номеров от 3 р. до 8 р. в сутки. — Домниковка, Докучаев пер.

Г-ца «Республиканская» 42 номера от 3 р. до 8 р. в сутки. — Уг. Б. Сухаревской пл. и М. Спасской ул., 1/13.

Г-ца «Ярославль» 39 номеров от 3 р. до 8 р. в сутки. — Ул. Домниковка, 27.

Г-ца «Интернациональная» 62 номера от 4 р. до 8 р. в сутки. — Тверская ул., 61.

Г-ца «Запад» 32 номера от 3 р. до 8 р. в сутки. — Тверская ул., Благовещенский пер., 3.

Г-ца «Тверь» 31 номер от 3 р. до 8 р. в сутки. — Тверская ул., 57.

Г-ца «Дмитровская» 42 номера от 4 р. до 8 р. в сутки. — Ул. Б. Дмитровка, 7.

Г-ца «Центральная» 49 номеров от 3 р. до 11 р. в сутки. — Столешников пер., 2/10.

Г-ца «Россия» 51 номер от 5 р. до 10 р. в сутки. — Ул. Б. Дмитровка, 2/10.

Г-ца «Спартак» 37 номеров от 3 р. до 10 р. в сутки. — Ул. Б. Дмитровка, 8/10.

Г-ца «Днепр» 47 номеров от 3 р. до 7 р. в сутки. — Садово-Спасская ул., 14.

Г-ца «Северная» 19 номеров. — Сретенский бул., 1/11.

Г-ца «Сретенская» 35 номеров от 2 р. до 9 р. в сутки. — Ул. Сретенка, 24.

Г-ца «Крым» 43 номера от 2 р. до 10 р. в сутки. — Ул. Сретенка, Даев пер., 1/28.

Г-ца «Волга» 44 номера от 2 р. до 10 р. в сутки. — Ул. Сретенка, М. Головин. пер., 12.

Г-ца «Якорь» 38 номеров от 2 р. до 7 р. в сутки. — Тверская-Ямская ул., 49.

Г-ца «Одесса» 29 номеров от 2 р. до 7 р. в сутки. — Б. Дорогомиловская ул., 14.

Г-ца «Метрополь» 170 номеров от 4 р. до 15 р. и дороже в сутки. — Театральная пл.

НИЖЕГОРОДСКИЙ КРАЙ

Центр. — г. Нижний Новгород, расст. от. Москвы—440 км. Площ.—270 000 кв. км, авт. республик—1, авт. областей, — 2, районов — 147, сельсов.—3 744, гор.—35, раб. пос.—18, пр. нас. мест—38—500. Населения по пер. 1926 г.: городского—599 346 ч., в раб. пос.—70 830 ч., сельского — 6 681 549 ч., всего — 7 351 725 ч. По исчислению на 1/IV —1930 г.—7 771 200 ч., плотность насел. (на 1 кв. км)—28,8 ч.

Наименование районов, местонахождение исполкомов и кол. насел. по перепи. 1926 г.

Арбажский, с. Арбаж — 65 224.
Ардатовский, с. Ардатов-Нижегород. — 53 412.
Арзамасский, сл. Выездная — 79 047.
Балахнинский, г. Балахна — 37 633.
Белохолуницкий, раб. пос. Белохолуницкий Завод — 31 215.
Белышевский, с. Белышево — 42 403.
Богородский (бывш. Нижегор. окр.), г. Богородское-Горбатовское — 54 865.
Богородский (бывш. Нолинск. окр.), с. Богородское — 50 876.
Больше-Мурашкинский, с. Большое Мурашкино — 41 895.
Больше-Болдинский, с. Большое Болдино — 45 536.
Борисово-Покровский, с. Борисово-Покровское — 30 471.
Борский, с. Бор. — 64 217.
Бутурлинский, с. Бутурлино — 56 712.
Вадский, с. Вад — 69 972.
Варнавинский, с. Варнавино — 23 683.
Вачский, с. Вача — 61 818.
Верховинский, с. Верховино — 53 150.
Верхошижемский, с. Верхошижемье — 44 815.
Ветлужский, г. Ветлуга — 38 934.
Вожгальский, с. Вожгалы — 41 368.
Вознесенский, с. Вознесенское — 37 741.
Воротынский, с. Воротынец — 41 555.
Воскресенский, с. Воскресенское — 54 450.
Выксунский, раб. пос. Выкса — 43 438.
Вятский, г. Вятка — 88 145.
Вятско-Полянский, с. Вятские Поляны — 55 311.
Гагинский, с. Гагино — 68 900.
Глуховский, с. Глухово — 47 428.
Городецкий, г. Городец — 71 272.
Дальне-Константиновский, сел. Дальнее Константиново — 51 621.
Даровский, с. Даровское — 59 862.
Дзержинский, г. Дзержинск — 32 529.
Зуевский, раб. пос. Зуевка — 60 795.
Зюздинский, с. Афанасьево — 37 754.
Кайский, с. Кай — 17 735.
Кикнурский, с. Кикнур — 54 890.
Кильмезский, с. Кильмезь — 40 147.
Кичимский, с. Кичма — 33 472.
Ковернинский, с. Ковернино — 55 561.
Кологривский, г. Кологрив — 28 613.

Котельнический, г. Котельнич — 59 291.
Красно-Баковский, с. Красные Баки. — 28 956.
Кулебакский, раб. пос. Кулебаки — 23 020.
Куменский, с. Кумены — 32 875.
Курмышский, с. Курмыш — 28 176.
Лебяжский, с. Лебяжье — 46 880.
Личадеевский, с. Личадеево — 35 243.
Лукояновский, г. Лукоянов — 90 442.
Лысковский, г. Лысково — 51 013.
Ляховский, с. Ляхи — 48 037.
Макарьевский, с. Макарьевское [1]) 32 297.
Мальмыжский, г. Малмыж — 48 524.
Мантуровский, раб. пос. Мантурово — 31 464.
Межевский, с. Георгиевское — 28 335.
Мурашинский, раб. пос. Мураши — 15 962.
Муромский, г. Муром — 86 435.
Наруксовский, с. Наруксово — 31 499.
Немский, с. Нема — 38 792.
Нолинский, г. Нолинск — 55 109.
Омутинский, г. Омутнин — 29 454.
Оричевский, ст. Оричи, Северн. ж. д. — 53 822.
Павловский, г. Павлово — 88 192.
Первомайский, раб. пос. Ташино — 12 312.
Печерский, [2]) сл. Печеры [2]) — 49 574.
Пижанский, с. Пижанка — 40 096.
Пильнинский, с. Пильна — 54 073.
Починковский, с Починки Арзамасские — 86 634.
Просницкий, ст. Просница, Перм. ж. д. — 36 384.
Пыщугский, с. Пыщуг — 16 729.
Работкинский, с. Работки—35 382.
Рождественский, с. Рождественское — 31 905.
Санчурский, с. Санчурск — 71 386.
Свечинский, ст. Свеча, Сев. ж. д.— 44 853.
Семеновский, г. Семенов — 57 400.
Сергачский, г. Сергач — 73 354.
Синегорский, с. Нагорское—37 383.
Слободской, г. Слободской — 57 889.
Советский, с. Советск — 53 639.
Спасский, с. Спасское — 56 269.
Сунский, с. Суна — 52 091.
Татарский, с. Кочка-Пожарка — 61 712.
Тепло-Станский, с. Теплый Стан— 55 874.
Тонкинский, с. Тонкино — 17 818.
Тонашевский, с. Тонашево—24 402.
Тужинский, с. Тужа — 37 132.
Унинский, с. Уни — 72 055.
Уренский, с. Урень — 40 853.
Уржумский, г. Уржум — 51 843.
Фаленский, ст. Фаленки. Перм. ж. д. — 33 417.
Фоминский, с. Фоминки — 29 269.
Халтуринский, г. Халтурин — 53 323.
Хмелевицкий, с. Хмелевицы — 33 146.
Черновский, с. Черновское — 40 310.
Шабалинский, ст. Шабалино, Сев. ж. д. — 79 988.
Шарангский, с. Шаранга — 43 799.
Шарьянский, раб. пос. Шарья — 19 500.
Шатковский, с. Шатки — 52 362.
Шурминский, с. Шурма — 38 368.
Яранский, г. Яранск — 72 883.

[1]) с. Спасское, по сообщению РАО.
[2]) Кстовский, с Кстово, по сообщению РАО

Города.

Алатырь — рц., Чув. АССР, 22 437 ч.
Арзамас — рц., 19 203 ч.
Балахна — рц., 8 020 ч.
Богородское-Горбатовское — рц., Богор. р., 14 931 ч.
Ветлуга — рц., 6 066 ч.
Вятка — 62 097 ч.
Глазов — рц., Вот. а. о., 6 594 ч.
Горбатов — Дзерж. р., 3 267 ч.
Городец — рц., 11 336 ч.
Дзержинск — рц., 4 871 ч.
Ижевск — общ., Вот. а. о., 63 211 ч.

Йошкар-Ола — общ., Мар. а. о., 4 374 ч.
Канаш — рц., Чув. АССР, 2 323 ч.
Козьмодемьянск — рц., Мар. а. о., 7 659 ч.
Кологрив — рц., 3 108 ч.
Котельнич — рц., 7 553 ч.
Лукоянов — рц., 6 459 ч.
Лысково — рц., 8 572 ч.
Малмыж — рц., 5 664 ч.
Мариинский Посад — рц. Чув. АССР, 4 596 ч.
Можга — рц., Вот. а. о., 3 875 ч.
Муром — рц., 22 234 ч.
Нижн. Новгород—крц., 220 819 ч (257 758 ч. на 1/I—30 г.).
Нолинск — рц., 5 517 ч.
Омутнин — рц., 6 403 ч.
Павлово — рц., 16 289 ч.
Семенов — рц., 6 056 ч.
Сергач — рц., 2 335 ч.
Слободской — рц., 10 885 ч.
Уржум — рц., 6 722 ч.
Халтурин — рц., 4 722 ч.
Цивильск — рц. Чув. АССР, 2 661 ч.
Чебоксары — рспц., Чув. АССР, 8 831 ч. (10 238 ч. на 1/I—30 г.).
Ядрин — рц., Чув. АССР, 3 524 ч.
Яранск — рц., 6 112 ч.

Рабочие поселки.

Белохолуницкий Завод — ц. Белохол. р., 3 038 ч.
Валамазский Завод — Селт. р., Вот. а. о., 1 173 ч.
Васильево-Городец. р., 3 925.
Васильсурск — Ворот. р., 3 389 ч.
Ворсма — Павл. р., 5 439 ч.
Выкса — рц., 10 910 ч.
Звениговский Затон — рц., Мар. а. о., 2 177 ч.
Зуевка — рц., 3 650 ч.
Кулебаки — рц., 15 142 ч.
Мантурово — рц., 1 327 ч.
Мордовщиково - Кулебак. р., 1 181 ч.
Мураши — рц., Вят. р., 1 736 ч.
Решетиха — Дзерж. р., 1 808 ч.
Сергиевский Завод — Зур. р., Вот. а. о., 960 ч.
Ташино — рц., Первом. р., 3 455 ч.
Шарья — 4 222 ч.
Шумерля — Вурнар. р., Чув. АССР, 3 000 ч.
Юрино — рц., Мар. а. с., 5 298 ч.

г. НИЖНИЙ НОВГОРОД.

Административные, партийные, профессиональные и общественные учреждения и организации.

Кр. исполнительный комитет — Кремль, Дворец свободы.
Кр. отд. народного образования.
Кр. отд. здравоохранения — ул. Луначарского, 19.
Волжский водздравотдел — Нижне-набережная р. Оки, 20.
Кр. прокуратура — ул. Свердлова, 17.
Гос. нотариальная к-ра — Интернациональная ул.
Горсовет — Кремль, Дворец свободы.
Кр. комитет ВКП(б) — Кремль, Дворец свободы.
Кр. комитет ВЛКСМ — Кремль, Дворец свободы.
Кр. совет профсоюзов — ул. Свердлова, 1.

Краевые отделы профсоюзов:

Лесдреврабочих, кол. чл. 30 000— Дом союзов.
Горнорабочих, кол. чл. 5 017.
Бумажников, кол. чл. 2 729 — Дом союзов.
Кожевников, кол. чл. 14 514 — Дворец свободы.
Раб. коммун. х-ва, кол. чл. 8 052 — Дом союзов.
Металлистов, кол. чл. 98 182 — Дом союзов.
Медсантруд, кол. чл. 20 220 — ул. Свердлова, Дом союзов.

Раб. связи, кол. чл. 4 656 — ул. Свердлова, 7.

Нарпит, кол. чл. 8 694.

Пищевиков, кол. чл. 10 950.

Строительных раб., кол. чл. 35 215 — ул. Свердлова, Дом союзов.

Раб. полиграф. п-ва, кол. чл. 2 493 — Дом союзов, комн. 10 по 13 вкл.

Транспортных рабочих, кол. чл. 3 092 — ул. Свердлова, Дом союзов.

Текстильщиков, кол. чл. 16 258 — Канавино, Дом союзов.

Совторгслужащих, кол. чл. 48 949.

Рабпрос, кол. чл. 38 187.

Крайкомвод раб. водн. тр-та, кол. чл. 26 529.

Нижкрайдеткомиссия — Алексеевская ул., 4.

Кр. о-во союза воинств. безбожников, кол. чл. 65 000 — Кремль, Дворец , комн. 27.

О-во шефства над деревней, кол. чл. 12 000 — уг. Алексеевской и Осыпной ул.

Кр. о-во ОДН, кол. чл. 78 080 — Свердловская ул., 30.

Кр. о-во Красн. креста кол. чл. 32 582 — ул. Ошара, 19.

Кр. о-во эсперантистов, Осыпная ул., 22.

Кр. о-во ОДР — Клуб им. Свердлова.

Крайоргбюро о-ва ОДСК — ул. Свердлова, 9.

Кр. о-во СНАВ. Об'единяет о-ва: Нижегородское, Вятское, Муромское, Павловское, Сормовское, Дзержинское.

Кооперативные организации.

Кр. союз потреб. о-в.

Кр. союз льнополевой с/х кооперации «Крайльнополеводсоюз» — Зеленский с'езд.

Кр. союз картофельной, садовой и овощной кооперации «Крайсадогородсоюз» — Кооперативная ул.,

Нижкрайживотноводсоюз—Свердловская ул., 12.

Нижкрайпромсоюз.

Нижпромсоюз — Кооперативная ул.

Ниж. межрайонный промысловый союз.

Борский межрайонный многопромысловый союз.

Пр-ние Ниж. ЦРК. Кол. чл. 16 242 — Московская ул., 76.

Нижпромтрансоюз—Осыпная ул., 16.

Ниждревсоюз — Канавино, Набережная р. Оки, 5/6.

Ниж. межрайонный союз пром. кооп. по выработке строит. материала — Кооперативная ул., 23.

Нижкожвалсоюз — Мартыновская ул., 12.

Нижметаллсоюз — Кооперативная ул., 7.

Кр. колхозсоюз.

Нижкрайрыбаксоюз. Кол. чл. 44 473.

Промышленность, торговля и строительство.

Кр. торфоуправление Союзторфа — Жуковская ул., 16.

Район. нефтеуправление Союзнефти.

Гострест Ниж. швейной пр-сти «Госшвейпром» — Наб. р. Оки и Волги, 26.

Кр. трест по переработке с.-х. продукции «Нижсельпром» — Почаинская ул., 20.

Кр. трест винокуренной пр-сти — ул. им. Свердлова, 28.

Трест Севвостлес Союзлеспрома.

Ниж. коммун. трест.

Нижстеклотрест — Кооперативная ул., 5.

Нижжирхимтрест Нижкрайсовнархоза — Канавино, Московское шоссе.

Ниж. от-ние Всехимпром — Кооперативная ул., 23.

Упр-ние Автотрест (входит в автомобильно-тракторное об'единение ВСНХ СССР).

Отд-ние всесоюзного акц. о-ва «Оргстроя».

Кр. стройоб'единение Крайсовнархоза.

Ниж. монтажно-торговое отд-ние ВЭО — Кооперативная ул., 6.

Ниж. отд-ние Стройснаба ВСНХ СССР — Кооперативная ул., 16.

Ниж. к-ра Нефтеснаба Союзнефти.

Кр. к-ра Союзмясо — Нагорный пер., 1.

Кр. аптекоупр-ние — пл. Свободы.

Ниж. автозавод ВАТО.

Пивоваренный з-д Нижкрайсельпрома — Печалинская ул., 20.

Лесопильный з-д «Пролетарий» Севвостлеса. Кол. раб. 372, сл. 37. П-во: досок, теса, разных размеров и сортов — Канавино, Бурнаковская пристань.

З-д «Красный якорь» Крайсовнархоза. Кол. раб. 807, сл. 83. П-во: цепей, якорей и цепных приборов — Московск. шоссе, п. Ратманиха.

Обувная ф-ка Нижкрайкожоб'единения. Кол. раб. 323, сл. 32. Грузинский пер.

З-д № 3 им. М. Воробьева «Средмаш». Кол. раб. 1 754, сл. 246. П-во: мельничных машин и элеваторного оборудования — Канавино, Интернациональная ул., 79.

З-д «Гудок октября» Крайсовнархоза. Кол. раб. 1 241, сл. 154. П-во: сельскохоз. машин, чугунного и медного литья — Канавино, Интернациональная ул., 75.

З-д «Двигатель революции». Кол. раб. 3 237, сл. 675. П-во двигателей и металлообрабатывающих станков.

З-д «Красное Сормово». Кол. раб. 17 702, сл. 3 652. П-во: паровозов, вагонов товарных, пассажирских и трамвайных, машин паровых и внутр. сгорания, котлов паровых разн. систем — Сормово.

Нефтеперегонный з-д «26-ти Бакинских коммунаров» Союзнефти.

Известковый цех з-да № 1 Нижстройоб'единения. Кол. раб. 108, сл. 8. — Канавино.

З-д огнеупорно-керамических изделий «Пролетарий». Кр. стройоб'единения. Кол. раб. 160, сл. 21. П-во кирпича огнеупорного, фасонных огнеупорных изделий и изразцов всех размеров — Канавино, Интернациональная, 73.

Гос. инструментальный з-д «Металлист». П-во пил, разных и машинных ножей. Кол. раб. 1 087, сл. 170. — Канавино, Московское шоссе.

Ниж. ф-ка Гостреста швейной пр-сти Крайсовнархоза. Кол. раб. 2 696, сл. 232. П-во верхнего гражданского платья, спецодежды и головных уборов — Зеленский с'езд, 12.

З-д промкооперации «Химик». П-во бельевой соды, колесной мази, искусств. слюды, смазочных продуктов — Канавино, Московское шоссе.

Ниж. з-д им. Ленина ВЭО. П-во радио-аппаратуры и телеф. аппар. Кол. раб. 2 412. — Пос. Мыза.

З-д «Красный кожевник» Нижкрайоб'единения. Кол. раб. 217, сл. 27. П-во полувала хазовых конских кож. — Канавино, с. Карповка.

Транспорт и связь.

Упр-ние Волжского речного флота — Кооперативная ул.

Кр- к-ра «Союзтранса» НКПС. К-ры, входящие в состав края: Алатырская, Арзамасская, Богородская, Ветлужская, Воткинская, Вятская, Вятско-Полянская, Ижевская, Иошкар-Олласская, Канашская, Козьмодемьяновская, Котельническая, Мариинско-Посадская, Муромская, Н. Новгородская, Павловская н/Оке, Семеновская, Слободская, Уренская, Чебоксарская, Шабалинская, Шарьинская, Юринская, Ядринская, Яранская — Кооперативная ул., 33.

Ниж. гор. и междугородная сеть НКПиТ — Кремль.

Кр. упр-ние связи НКПиТ, Свердловская ул., 7.

Ниж. почта, телеграф и телефонная ст. — Кооперативная ул., 24.

Кр. радио-центр НКПиТ, ст. мощн. 10 кв. — пл. Свободы, 1/37.

Электростанции.

Электростанция з-да «Красное Сормово» Парвагдиза. Мощн. 6 550 кв. — Сормово.

Гор. электростанция.

Финансово-кредитные учреждения и Госстрах.

Кр. к-ра Госбанка — Кооперативная ул., 17.

Кр. к-ра Госстраха — ул. Свердлова, 26.

Лечебно-санитарные учреждения.

Хирургическая б-ца им. Куняева. Кол. коек 60 — В. Волжская наб., 19.

Барачная заразная б-ца. Кол. коек. 150 — пос. Рыкова.

Детская б-ца. Кол. коек 100 — Б. Печерка, 21/23.

Б-ца по нервным болезням. Кол. коек 60 — Больничная ул., 30.

Родильный дом. Кол. коек 85 — Варварка, 42.

Абортное отд-ние. Кол. коек 40 — Ошара, 11.

Дом ребенка. Кол. коек 65 — Ошара, 11.

Зубполиклиника — Свердловская ул., 40.

Б-ца им. Р. Люксембург. Кол. коек 235 — Спортивная ул., Сормово.

Б-ца им. К. Маркса. Заразное отд-ние. Кол. коек 110 — Сормово, Козинский пер.

1-я б-ца гинекологич. и хирургич. Кол. коек 110 — Канавино, ул. Тимирязева.

2-я б-ца с заразн. отд. Кол. коек 220 — Канавино, за садом 1-е мая.

3-я б-ца. Кол. коек 50 — Канавино, пос. Молитовка.

Родильный дом. Кол. коек 100 — Канавино, Ленгородок.

Б-ца и тубдиспансер Вол. обл. водздравотдела — Краснофлотская ул., 62.

Консультация охраны матмлада и вендиспансер Водздравотдела — Ниж.-Окская наб., 1/36.

Пункт первой помощи, терапевтическое отд-ние б-цы Водздравотдела. Кол. коек 40 — Пловучий барак № 1.

Ниж. отд. здравоохранения НКЗдрава — Канавино, ул. Луначарского, 19.

Культурно-просветительные учреждения.

Клуб «Коммунальников» — ул. Я. Воробьева, 2/21.

Татарский рабочий клуб им. Сталина. Кол. чл. 200 — ст. Сенная пл., 25/11.

Кр. музей отд. нар. образования. Отд.: историко-революционное, художественное, промышленности, лесного хозяйства, сельского хозяйства, и антирелигиозное — В. Волжская наб., 7.

Печать.

Из-во Коммуна. Издает газеты «Нижкоммуна», «Советская деревня», «Ленинская смена», «Клич пионера», Рабселькор-ударник» «Советская деревня». Тир. 15 000. — Свердловская, 23.

Научные учреждения и общества.

Ассоциация художников революции АХР — Варварка, 3, кв. 1 и Плотничный пер., 19, кв. 12.

Кр. гидро-метеорологическое бюро при Крайисполкоме.

Научно-исслед. лимфологич. ин-т Нижкрайсовнархоза (б. Окская биологическая ст.) — Кооперативная, 31.

Отд-ние Техмасс. — Совпроф. Культотдел, комн. 7.

Учебные заведения.

Инженерно-строительный ин-т — Советская пл., 8.

Механико - машиностроительный ин-т Парвагдиза. Отд.: литейное, обработки металлов давлением, обработки металлов резанием, термической обработки металлов, сварочное, обработки дерева, паровозостроения, котлостроения, вагоностроения, конструкции двигателей внутреннего сгорания, паросиловых и пневматических установок, электротехнических установок, теплосиловых установок, эксплоатации заводских печей, судовых двигателей и судовых механизмов, корпуса судна, автостроения, производства радио и телефонной аппаратуры. Кол. уч. 821.

Медицинск. ин-т, фак-т лечебно-профилактический. Отд.: терапии и хирургии, охраны материнства и младенчества. Кол. уч. 126.

Ниж. ин-т. Отд.: историко-экономическое, физико-техническое, естественное, полит. просветит. работы, лингвинистическое, дошкольное, внешкольное, ФЗС, рабфак, иностранных языков. Кол. уч. 859.

Политехникум связи Наркомпочтеля. Кол. уч. 200, срок обуч. 3 г.

Ниж. мед. политехникум Крайздравотдела. Отд.: акушерское, медицинское, охраны матер. и младенчества, помощников сан. врачей, одногодичное подготовительное, двухгодичная подготовительная группа для нацмен. Кол. уч. 600 — Тихоновская ул., 10.

Ниж. муз. театр. техникум Крайоно. Отд.: музыкальное, театральное, балетная студия и муз. школа. Кол. уч. 406 — уг. Алексеевской и Октябрьской, 15/14.

Кр. татарский техникум им. Наримановa. Отд.: школьное, дошкольное. Кол. уч. 385 — ул. Варварка, 10.

Ниж. медтехникум НКЗдрава РСФСР. Отд.: акушерское, мед. сестер, охраны мат. и млад.

Веч. техникум при Ниж. медтехникуме НКЗдрава РСФСР. Отд.: мед. сестер, охраны мат и млад., акушерское.

Ниж. техникум физкультуры НКЗдрава РСФСР.

Сормовский рабфак Ниж. механико-машиностроительного ин-та. Отд.: техническое. Кол. уч. 525 — Сормово.

Рабфак при Ниж. мед. ин-те. Отд.: дн и веч. Кол. уч. дн. 150, веч. 550.

Канавинский веч. рабфак Ниж. механико-машиностроительного ин-та. Кол. уч. 334 — Канавинский р-н.

Ниж. электротехникум ВЭО. Отд. ЦЭС — тепло, эл.-ф-из., радио, телефонное — Свердловская ул., 38.

Гостиницы.

Верхняя часть города.

Г-ца № 2. Номера от 1 р. 50 к. до 7 р. 50 к. в сутки — Ошара, 6.

Г-ца № 3. Номера от 1 р. 50 к. до 7 р. 50 к. в сутки — Осыпная, 22.

Г-ца № 5. Номера от 1 р. 50 к. до 7 р. 50 к. в сутки — Советская пл., 2.

Нижняя часть города:

Г-ца № 1. Номера от 1 р. 50 к. до 7 р. 50 к. в сутки — Благовещенская слоб., 2.

Г-ца № 4. Номера от 1 р. 50 к. до 7 р. 50 к. в сутки — Кооперативная ул., 4.

Г-ца № 6. Номера от 1 р. 50 к. до 7 р. 50 к. в сутки — Почаинская ул., 32.

Г-ца № 7. Номера от 1 р. 50 к. до 7 р. 50 к. в сутки — Нагорный пер., 3.

Г-ца № 8. Номера от 1 р. 50 к. до 7 р. 50 к. в сутки — Канавино, ул. Луначарского, 25/4.

Г-ца № 11. Номера от 1 р. 50 к. до 7 р. 50 к. в сутки — (функционирует в летний период). Канавино, Ярмарка, 1 Сибирская ул.,

Г-ца № 9. Номера от 1 р. 50 к. до 7 р. 50 к. в сутки — Сормово, Баррикадная ул.

1. ВОТСКАЯ АВТОНОМНАЯ ОБЛАСТЬ.

Центр — г. Ижевск, расст. от кр. центра — 840 км. Площ. — 30 614 кв. км, районов (ерос.) — 21, сельсоветов — 367, гор. — 3, пос. 2, пр. нас. мест. — 4 154. Населения по пер. 1926 г.: городского — 73 680 ч., в раб. пос. — 2 133 ч., сельского — 708 334 ч., всего — 784 147 ч.

Наименование районов, местонахождение исполкомов и количество населения по переписи 1926 г.

Алнашский, с. Алнаши, — 38 114.
Балезинский, пос. при ст. Балезино, Перм. ж. д., — 31 366.
Вавожский, с. Вавож, — 38 255.
Глазовский, г. Глазов, — 48 327.
Граховский, с. Грахово, — 44 345.
Дебесский, с. Дебессы, — 33 791.
Зуринский, с. Зура, — 29 732.
Ижевский, г. Ижевск, — 43 890.
Карсовайский, с. Карсовай, — 22 540.
Кезский, пос. при ст. Кез, Перм. ж. д., — 39 348.
Мало-Пургинский, с. Малая Пурга, — 27 411.
Можгинский, г. Можга, — 41 934.
Ново-Мултанский, с. Ново-Мултан, — 28 031.
Нылги-Жикьинский, с. Нылга-Жикья, — 23 305.
Святогорский, с. Святогорье, — 23 084.
Селтинский, с. Селты, — 38 825.
Сюмсинский, с. Сюмси, — 19 274.
Шарканский, с. Шаркан, — 33 926.
Юкаменский, с. Юкаменское, — 35 863.
Якшур-Бодьинский, с. Якшур-Бодья, — 25 829.
Ярский, пос. при ст. Яр, Перм. ж. д., — 40 844.

Города.

г. Глазов р. ц. 6 594 ч.
г. Ижевск — обл., 63 211 ч.
г. Можга р. ц. 3 875 ч.

Рабочие поселки.

Валамазский з-д — Сел. р., 1 173 ч.
Сергиевский з-д Зур. р., 960 ч.

г. ИЖЕВСК.

Административные, партийные, профессиональные и общественные учреждения и организации.

Обл. исполнительный к-т — Советская ул., д. Советов.
Административный отд. Вотоблисполкома — Коммунальная ул., 17.
Обл. отд. совета народного хозяйства — Коммунальная ул., 33.
Обл. отд. труда — Коммунальная ул., 13.
Обл. финотдел.
Обл. суд — Коммунальная ул., 0, 13.
22.
Обл. прокуратура — Коммунальная ул., 0,17.
Обл. отд. здравоохранения — уг. ул. Коньшина и 7-й.
Обл. плановая комиссия — Дом советов.
Ижевский горсовет — Советская ул., дом Советов.
Обл. к-т ВКП(б) — Коммунальная ул., 3.
Обл. контрольная комиссия РКИ — Советская ул. дом Советов.
Обл. к-т ВЛКСМ — Коммунальная ул., 3.
Обл. совет профсоюзов.
Обл. отд. профсоюза совторгслужащих. Кол. чл. 3 680 — Красная ул.,

Обл. отд. профсоюза строит. рабочих. Кол. чл. 3 000 — Красногеройский пер., 2.

Пр-ние профсоюза связи. Кол. чл. 313 — Коммунальная ул., 04.

Обл. отд. профсоюза деревообделочников. Кол. чл. 947 — Коммунальная ул., 15.

Обл. о-во МОПР. Кол. чл. 9 756— Советская ул.

Обл. о-во ОДР.

О-во Автодор.

Кооперативные организации.

Обл. коопер. союз льноводов и коноплеводов «Льноводсоюз».

Вотский промысловый союз — Красноармейская ул., 045-а.

Ижевский ЦРК. Кол. чл. 63 000 — Коммунальная ул., 27.

Торговля, промышленность и строительство.

Пром. обл. комбинированный трест «Удмуртторг» — Коммунальная ул., 33.

Гос. строительная к-ра Вотской обл. «Удмуртстрой» — Коммунальная ул., 33.

З-д № 2 Севвостлеса. Кол. раб. 138, сл. 20. П-во распиловки леса и ящичное отд-ние — 14-я ул.

Колтоминский лесопильный з-д Севвостлеса. Кол. раб. 110, сл. 15.

Гос. типография обл. гос. из-ва «Удкнига». Кол. раб. 146, сл. 11 — Коммунальная ул., 1.

Транспорт и связь.

Вотское почт. отд-ние и телеграф — ул. Коммуны, 6.

Электростанции.

Строительство ижевской ТЭЦ Энергоцентра и ИЖГРЭС — Краснознаменная ул., 13.

Финансово-кредитные учреждения и Госстрах.

Вотская к-ра Госбанка — ул. Ленина.

Вотская к-ра Госстраха — 1-й Коншинский пер.

Культурно-просветительные учреждения.

Б-ка Раб. центр. ижевского кооператива.

Обл. музей краеведения — ул. Ленина, 7.

Центр. б-ка — Коммунальная ул.

Гор. летний театр — Коммунальная ул.

Печать.

Газ. «Ижевская правда». Тир. 12 тыс.

Газ. «Удмурт Коммуна» Из-ва Обкома ВКП(б) и Облисполкома — ул. Ленина, 14.

Журнал «Кенеш» Обкома ВКП(б), Облисполкома и ВУАРП — ул. Ленина, 14.

Научные учреждения и общества.

Малярийная ст. Обл. здравотдела — Береговая ул., 3.

Учебные заведения.

Ижевский медтехникум для вотяков НКЗдрава РСФСР.

Ижевский медтехникум НКЗдрава РСФСР.

Веч. техникум при Ижевском медтехникуме НКЗдрава РСФСР.

Ижевский инд. строит. техникум Стройоб'единения ВСНХ. Строит. отд. Кол. уч. 120.

Ижевский веч. инд. рабфак об'единения паровозо-дизельного и вагонного строения. Кол. уч. 420 — Береговая ул., 04.

Ижевский вотский педтехникум Облоно. Отд.: школьное и дошкольное. Кол. уч. 440 — Береговая ул., 4

Гостиницы.

Центр. Вотский дом крестьянина — Коммунистическая ул., 33.

2. МАРИЙСКАЯ АВТОНОМНАЯ ОБЛАСТЬ.

Центр. — г. Йошкар-Ола, расст. от кр. центра — 564 км, Площ. — 22 413 кв. км., районов (кантонов) — 9, сельсов. — 224, гор. — 2, раб. пос.— 2, пр. нас. местн. — 2 619. Населения по пер. 1926 г.: городск. — 12 033 ч., в раб. пос. — 6 475 ч., сельского — 463 593 ч., всего — 482 101 ч.

Наименование районов, местонахождение исполкомов и количество населения по переписи 1926 г.

Звениговский, раб. пос. Звениговский Затон, — 51 928

Йошкар-Ола, г. Йошкар-Ола, — 51 799.

Козьмодемьянский, г. Козмодемьянск, — 46 389.

Мари-Турекский, с. Мари-Турек— 76 932.

Моркинский, с. Морки, — 44 186.

Ново-Тарьялский, с. Новый Торьял, — 55 706.

Оршанский, с. Оршанка, — 43 396.

Сернурский, с. Сернур, — 53 998.

Юринский, раб. пос. Юрино, — 39 259.

Города.

г. Йошкар-Ола обл. ц. 4 374 ч.

г. Козьмодемьянск, рц. 7 659 ч.

Рабочие поселки.

Звениговский з-д рц. 2 177 ч.

Юрино — рц. 4 298 ч.

г. ИОШКАР-ОЛА.

Административные, партийные, профессиональные и общественные учреждения и организации.

Обл. исполнительный комитет — ул. К. Маркса, 5.

Обл. коммунальный отдел — Советская ул., 56.

Обл. отдел торговли — уг. ул. К. Маркса и ул. Пушкина, 90/3.

Обл. рабоче-крестьянская инспекция — ул. Пушкина, 3.

Обл. суд — ул. К. Маркса, 39.

Обл. прокуратура — ул. К. Маркса, 39.

Обл. отдел народного образования — Советская ул., д. Госстраха.

Обл. отдел здравоохранения — ул. К. Маркса, 29-а.

Марийская обл. плановая комиссия — ул. К. Маркса, 65.

Обл. комитет ВКП(б) — уг. ул. К. Маркса и ул. Чехова, 73.

Обл. комитет ВЛКСМ—Советская ул., 73.

Обл. отдел профсоюза Рабис. Кол. чл. 54 — ул. К. Маркса, 71.

Иошкар-Олаское отд-ние профсоюза связи. Кол. чл. 175 — ул. К. Маркса.

Обл. бюро инженерно-технических сил. Кол. чл. 28.

Обл. совет о-ва Осоавиахима. Кол. чл. 7 807 — Военный городок.

О-во Долой неграмотность. Кол. чл. 4 388.

О-во МОПР — Коммунальная ул.

О-во Автодор.

Обл. о-во ОДР.

Обл. деткомиссия — Советская ул., 62.

Кооперативные организации.

Обл. колхозсоюз.

Промысловый союз — ул. Волкова, 46.

ЦРК — Коммунальная ул., 27.

Промышленность, торговля и строительство.

Упр-ние об'единенной стекольной пр-сти Марийской авт. обл. «Марстеклотрест» — ул. К. Маркса, 3.

Маслобойный з-д Промкомбината ВСНХ. Кол. раб. 25.

Цошкар - Олласская мельница Промкомбината.

Иошкар-Олласский кирпичный з-д Совнархоза МСНХ. Кол. раб. 300.

З-д силикатн. кирпича Совнархоза. Кол. раб. 83.

1-я гостипография обл. из-ва «Мароблиздата». Кол. раб. 90, сл. 22 — Советская ул., 51.

Транспорт и связь.

Иошкар-Олласская обл. почтово-телеграфная к-ра. В состав ее входит: газетное бюро, радио-узел, городская и междугородная телефонные ст., телеграф, почта — ул. К. Маркса, 39.

Финансово-кредитные учреждения и Госстрах.

Мар. отд-ние Госбанка — ул. К. Маркса, 5.

Мар. к-ра Госстраха — Красноармейская ул., 72.

Лечебно - санитарные учреждения.

Обл. б-ца Мароблздравотдела. Кол. коек 125.

Глазная л-ца Мароблздрава. Кол. коек 55.

Детская л-ца Мароблздрава. Кол. коек 15.

Тубдиспансер Мароблздрава. Кол. коек 15.

Рентгеновская б-ца Мароблздрава. Кол. коек 30.

Химико-бактериологическая лаборатория обл. отдела здравоохранения — ул. Волкова, 130.

Культурно-просветительные организации.

Обл. центр. б-ка Мар. обл. наробраза.

Обл. гос. театр МАО в ведении ОБЛОНО — ул. К. Маркса, 71.

Центр. краеведческий музей — ул. К. Маркса.

Печать.

Газ. «Марийская деревня» — Коммунистическая ул., 5.

Учебные заведения.

Мар. медтехникум НКЗдрава РСФСР.

Инд. техникум Союзлеспрома. Отд. механическое и химическое. Кол. уч. 160 — ул. Волкова, 87.

Обл. инд. педтехникум. Отд.: школьное и политпросвет. Кол. уч. 230 — Советская ул., 36.

Гостиницы.

Г-ца «Онар» Горсовета. 34 номера от 75 к. до 5 р. в сутки — Советская ул., 51.

3. ЧУВАШСКАЯ АССР.

Центр. — г. Чебоксары, расст. от кр. центра — 452 км. Площадь — 18 300 кв. км., районов — 18, сельсов. — 620, гор. — 6, раб. пос. — 1, нас. мест. — 2 475. Населения по пер. 1926 г.: городского — 44 372, в раб. пос. — 3 000 ч., сельского — 831 933 ч., всего — 879 305 ч. По исчислению на 1/IV—1930 г.—924 400 ч. плотность населения (на 1 кв. км) — 50,5 ч.

Наименование районов, местонахождение исполкомов и количество населения по переписи 1926 г.

Алатырский, г. Алатырь, — 44 492.

Аликовский, с. Аликово, — 53 250.

Больше-Батыревский, с. Большое Батырево, — 62 447.

Вурнарский, с. Вурнары, при одноим. ст. Моск. Каз. ж. д., — 70 459.

Ибресинский, ст. Ибресси, М.-Каз. ж. д., — 39 040.

Канашский, г. Канаш, — 82 792.

Козловский, д. Козловка, — 37 983

Красно-Четаевский, с. Красные-Четаи — 44 411.

Мало-Яльчиковский, с. Малые-Яльчики, — 30 542.
Мариинско-Посадский, г. Мариинский Посад, — 37 769.
Порецкий, с. Порецкое, — 48 425.
Татаркасинский, с. Большой Сундырь, — 48 500.
Урмарский, ст. Урмары, М.-Каз. ж. д., — 48 740.
Цивильский, г. Цивильск, — 59 639.
Чебоксарский, г. Чебоксары, — 62 328.
Шемуршинский, с. Шемурша, — 19 887.
Шихирдановский, [1]) с. Шихирданы, — св. н.
Ядринский, г. Ядрин, — 41 229.

[1]) Национальный татарский.

Города.

г. Алатырь — рц. 22 437 ч.
г. Канаш — рц. 2 323 ч.
г. Мариинский посад — рц. 4 596 ч.
г. Цивильск — рц. 2 661 ч.
г. Чебоксары — респ. ц. 8 831 ч. (10 238 на 1/I—30 г.).
г. Ядрин — рц. 3 524 ч.

Рабочие поселки.

Шумерля-Бурнар, р., 3 000 ч.

г. ЧЕБОКСАРЫ.

ЦЕНТРАЛЬНЫЙ ИСПОЛНИТЕЛЬНЫЙ К-Т (ЦИК) ЧУВ. АССР — Чувашская ул.

Комиссии и комитеты при ЦИК'е:
Деткомиссия при Президиуме ЦИК'а.
К-т по улучшению труда и быта женщин.
Административная комиссия.
Комиссия содействию госкредиту и сберделу.
Комиссия по распоряжению фондом им. В. И. Ленина.
Комиссия по оказанию помощи больным и раненым красноармейцам и их семьям.
Особая комиссия по ликвидации неграмотности.
К-т содействия по всеобщему начальному обучению.
Высший совет физической культуры.
Центрархив.

СОВЕТ НАРОДНЫХ КОМИССАРОВ — Чувашская ул.

Управления при Совнаркоме.

Упр-ние стройконтроля, Чуваштдортранс.

НАРОДНЫЕ КОМИССАРИАТЫ и административные, партийные, профессиональные, общественные и прочие учреждения и организации.

Центр. совет народного хозяйства.
Народный комиссариат снабжения — ул. Ленина, 23.
Народный комиссариат труда — Театральный пр.
Народный комиссариат финансов — Красная пл., 52.
Народный комиссариат рабоче-крестьянской инспекции — Красная пл., 11.

Народный комиссариат земледелия — ул. К. Маркса, 67.

Народный комиссариат юстиции—Красная пл., 33.

Главный суд — Красная пл., 33.

Главная прокуратура — Красная пл., 33.

Народный комиссариат просвещения — Красная пл., 50.

Народный комиссариат здравоохранения — Заводская ул., 3.

Народный комиссариат социального обеспечения.

Управление милиции и уг розыска

Гос. плановая комиссия — ул. К. Маркса.

Гос. нотариальная к-ра — Красная пл.

Обл. к-т ВКП(б) — ул. Володарского, 80.

Обл. к-т ВЛКСМ — ул. Володарского, 80.

Обл. совет профсоюзов. Кол. чл. 30 313. Дворец труда.

Обл. отд. профсоюза связи. Кол. чл. 500. Красная площ.

Обл. отд. профсоюза сельхозрабочих. Кол. чл. 9 000. Дворец труда.

Обл. союз о-ва воинств. безбожников. Кол. чл. свыше 5 000 — уг. ул. К. Маркса и пер. Володарского, 8.

Чув. совет о-ва Осоавиахима. Кол. чл. 25 700 — ул. Урицкого.

Чув. совет о-ва ОДН — Красная пл., 50.

Чув. о-во ОДР — Дом крестьянина.

Кооперативные организации.

Чув. союз с/х кооперации «Чувашсадогородсоюз».

Чув. союз промысловых кооперации — Театральная ул.

Торговля, промышленность и строительство.

Чебоксарский коммун. трест — ул. Р. Люксембург, 2/4.

Милютинский лесопильный з-д Чувашск. филиал Севвостлеса. Кол. раб. 236, сл. 19 — Близ д. Голодянки.

Типография № 1 Чувашгиза. Кол. раб. 188, сл. 16 — ул. Канашская, 16.

Чув. аптекоуправление — Канашская ул., 27.

Транспорт и связь.

Чебоксарская к-ра связи — Красная пл., 46.

Электростанции.

Электростанция Чебоксарского коммунтреста. Мощн. 400 кв — ул. Р. Люксембург, 2/4.

Финансово-кредитные учреждения и Госстрах.

Чув. к-ра Госбанка.

Чув. к-ра Госстраха — ул. К. Маркса, 17.

Лечебно - санитарные учреждения.

Чебоксарская поликлиника.

Чебоксарская б-ца на 75 коек.

Культурно-просветительные учреждения.

Чув. центр. музей — ул. Р. Люксембург.

Чув. гос. театр — Театральный пр., 2.

Печать.

Газ. «Красная Чувашия» орг. Облкома ВКП(б), ЦИК'а и Профсовета.

Газ. «Ленинский путь» издание Алатурск. РК ВКП(б), РИК'а и Горсовета.

Журнал «Хатер пул» орган НКПроса Чув. АССР и Чувашбюро юных пионеров — Канашская, 15.

Учебные заведения.

Чув. пед. ин-т НКПроса Чув. АССР. Отд.: физико-технич., общ., экономическое, агрономическое и химико-биологическое. Кол. уч. 200.

Чув. строительн. техникум НКПроса Чув. АССР. Отд.: строительн., промышлен., коммунальное. Кол. уч. 120. Срок обуч. 3 г.

Чебоксарский техникум Чув. НКЗема. Отд.: огородное и плодовое. Кол. уч. 120. — Коммунальная слобода.

Чебоксарский муз. театр. техникум. Срок обуч. 3 г.

Чебоксарский строит. техникум Стройоб'единения ВСНХ. Отд.: строительн. Кол. уч. 120. Срок обуч. 3 г.

Медтехникум НКЗдрава Чув АССР. Отд. мед. сестер.

НИЖНЕ-ВОЛЖСКИЙ КРАЙ

Центр. — г. Саратов, расст. от Москвы — 849 км. Площадь — 333 978 кв. км, авт. республик — 1, авт. областей — 1, районов — 93, сельсов.—2 455, гор.—20, раб. пос.—7, пр. нас. мест — 9 275. Населения по переписи 1926 г.: городского — 855 872 ч., в раб. пос. 32 191 ч., сельского—4 450 963 ч., всего—5 339 020 ч. По исчислению на 1/IV—1930 г.—5 847 700 ч., плотность насел. (на 1 кв. км) — 17,8 ч.

Наименование районов, местонахождение исполкомов и кол. насел. по перепи. 1926 г.

Алексеевский, ст-ца Алексеевская — 35 470.

Аркадакский, с. Аркадак — 81 249.

Астраханский, с. Зацарево — 34 527.

Аткарский, г. Аткарск — 87 327.

Базарно-Карабулакский, с. Базарный Карабулак — 104 368.

Балаковский, г. Балаково — 62 351.

Баландинский, с. Баланда — 77 117.

Балашовский, г. Балашов—96 757.

Балтайский, с. Балтай—53 361.

Бековский, с. Беково — 56 559.

Березовский, ст-ца Березовская—42 369.

Владимирский, сл. Владимировка — 85 687.

Вольский, г. Вольск — 46 871.

Воскресенский, с. Воскресенское — 31 888.

Вязовский, с. Вязовка — 43 654.

Даниловский, сл. Даниловская — 41 466.

Дергачевский, с. Дергачи—38 848.

Дубовский, г. Дубовка — 56 600.

Духовницкий, с. Духовницкое — 40 392.

Екатериновский, пос. при ст. Екатериновка, Ряз.-Ур. ж. д. — 81 156.

Еланский, сл. Елань — 79 795.

Енотаевский, с. Енотаевск—38 745.

Ершовский, пос. при ст. Ершово, Ряз.-Ур. ж. д. — 41 206.

Зеленгинский, с. Зеленга — 20 792.

Ивантеевский, с. Ивантеевка — 32 182.

Икрянинский, с. Икряное — 33 596.

Иловлинский, ст-ца Иловлинская — 47 858.

Калачевский, х. Калач — 38 875.

Камызякский, с. Камызяк — 38 600.

Камышинский, г. Камышин — 53 538.

Клетский, ст-ца Клетская — 32 843.

Колышлейский, пос. при ст. Колышлей, Ряз.-Ур. ж. д. — 46 536.

Котельниковский, раб. пос. Котельниковский — 35 050.

Красноармейский, раб. пос. Красноармейский — 52 571.

Красноярский (быв. Астраханский окр.), с. Красный Яр. — 36 386.

Красноярский (быв. Камышинский окр.), с. Красный Яр — 50 571.

Кумылженский, ст-ца Кумылженская — 42 438.

Ленинский, с. Ленинское — 36 226.

Лопатинский, с. Лопатино—51 364.

Лысогорский, с. Лысые горы — 47 055.

Малосердобинский, с. Малая Сердоба — 51 749.

Марфинский, с. Марфино—24 874.

Михайловский, ст-ца Михайловка — 60 191.
Нехаевский, х. Нехаевский — 47 872.
Нижне-Чирский, ст-ца Нижне-Чирская — 71 602.
Николаевский, с. Николаевск — 75 837.
Ново-Аннинский, ст-ца Ново-Аннинская — 47 181.
Ново-Бурасский, с. Новые Бурасы — 37 339.
Ново-Николаевский, ст-ца Ново-Николаевская — 50 487.
Новоузенский, г. Новоузенск — 35 669.
Озинский, пос. при ст. Озинки, Ряз.-Ур. ж. д. — 23 465.
Ольховский, с. Ольховка — 39 181.
Петровский, г. Петровск — 76 910.
Питерский, с. Питерка — 25 087.
Преображенский, ст-ца Преображенская — 35 626.
Пугачевский, г. Пугачев — 61 956.
Романовский, с. Романовка — 59 289.
Ртищевская, г. Ртищево — 57 248.
Руднянский, с. Рудня-Камышинская — 73 787.
Самойловский, с. Самойловка — 69 917.
Саратовский, г Саратов — 80 827.
Сердобский, г. Сердобск — 79 853.
Смоленский, с. Смоленка — 18 253.
Средне-Ахтубский, с. Средняя Ахтуба — 45 321.
Сталинградский, г. Сталинград — 39 866.
Тамалинский, пос. при ст. Тамала, Ряз.-Ур. ж. д. — 45 443.
Татищевский, с. Татищево — 36 434.
Туркинский, с. Турки — 60 559.
Урюпинский, г. Урюпинск — 51 359.
Усть-Медведицкий, ст-ца Усть-Медведицкая — 38 314.
Фроловский, х. Фролов — 43 939.
Харабалинский, с. Харабали — 47 422.
Хвалынский, г. Хвалынск — 38 738
Черкасский, с. Черкасское — 46 517.
Черноярский, с. Черный Яр — 30 016.
Ягоднополянский, с. Ягодная Поляна — 12 429.

Города.

Астрахань — 195 232 ч.
Аткарск — рц., 19 348 ч.
Балаково — рц. 19 138 ч.
Балашев — рц., 26 851 ч.
Бальцер — кантц., Нем. Пов. АССР, 12 241 ч.
Вольск — рц., 35 272 ч.
Дубовка — рц., 11 355 ч.
Камышин — рц., 18 477 ч.
Марксштадт — кантц., Нем. Пов. АССР, 12 461 ч.
Новоузенск — рц., 13 943 ч.
Петровск — рц., 19 192 ч.
Покровск — рспц., Нем. Пов. АССР, 34 352 ч.
Пугачев — рц. 17 439 ч.
Саратов — крц., 215 276 челов. (237.526 ч. на 1/I — 30 г.)
Ртищево — рц., 11 409 ч.
Сердобск — рц., 18 616 ч.
Сталинград — рц., 143 110 ч.
Урюпинск — рц., 14 409 ч.
Хвалынск — рц., 13 027 ч.
Элиста — облц., Калм. а. о. 4 724 ч.

Рабочие поселки.

Им. Ермана — Стал. р., 5 650 ч.
Калмыцкий Базар — Калм. а. о., Прив. р., 2 390 ч.
Котельниковский — рц., 11 643 ч.
Красноармейский — рц., 4 607 ч.
Красный Текстильщик — Сар. р. 2 531 ч.
Нижний Баскунчак — Астрах. р., 3 234 ч.
Сарепта-Дамба — Красноарм. р., 2 136 ч.

г. САРАТОВ.

Административные, партийные, профессиональные и общественные учреждения и организации:

Кр. исполнительный к-т.
Кр. СНХ. — Ильинкая ул., 68-70.
Кр. отдел торговли. — Ленинская ул., 59.
Кр. отдел труда. — Б. Казачья ул., 30, уг. Вольской ул.
Кр. суд. — Уг. Радищевской ул., 32.
Кр. прокуратура. — Ленинская ул., 32.
Кр. отдел народного образования. — Ул. Республик, 29.
Кр. отдел здравоохранения. — Ул. Сакко и Ванцетти, 41.
Кр. архивное упр-ние. — Коммунальная ул., 42.
Гос. нотариальная к-ра. — Ленинская ул., 26/30.
Саратов. горсовет. — Уг. Первомайской ул. и Кооперативной ул., 45/81.
Кр. комитет ВКП(б).
Кр. комитет ВЛКСМ. — Советская ул. 44.
Кр. совет профсоюзов.

Кр. отделы профсоюзов.

Лесдреврабочих. — Чернышевская ул., 92.
Горнорабочих. Кол. чл. — 15 240.
Кожевников. Кол. чл. — 4 015. — Ул. Сакко и Ванцетти, 41, Дворец труда.
Коммунальников. Кол. чл. — 8 718. — Ул. Ленина, 25/27.
Медсантруд. Кол. чл. — 23 416. — Вольская ул., 59.
Металлистов. Кол. чл. — 19 029.
Нарпит.
Пищевиков. Кол. чл. — 46 982. — Ул. Сакко и Ванцетти, 41, Дворец труда.
Рабис. Кол. чл. — 2 910. — Ул. Республики, 2/4.
Связи. Кол. чл. — 4 225. — Уг. Ленинской ул. и Ильинской ул., зд. почтамта.
Текстильщиков. Кол. чл.—4 928. — Ул. Сакко и Ванцетти, 41, Дворец труда.
Раб. полиграф. пр-сти. Кол. чл. — 2 582.
Рабпрос. Кол. чл. — 32 590.
Совторгслужащих. Кол. чл. — 48 634.
Транспортных раб. Кол. чл. — 9 286. — Республиканская ул., 16.
Кр. межсекционное бюро инж.-техн. секции. Кол. чл. — 8 000. — ул Сакко и Ванцетти, 41. Дворец труда.
Дорожное бюро инж. техн. секции Ряз.-Уральской ж. д. Кол. чл. — 710. — Зд. прав-ния Р.-У. ж. д.

Кр. совет о-ва воинств. безбожников. Кол. чл. — 104 000 — ул. Республики, 8.
Кр. о-во Красн. Креста. Кол. чл. — 35 000.
Кр. к-т о-ва эсперантистов — Нижняя ул., 154, уг. Пугачевской ул. С. Боеву.
Кр. о-во ОДР — ул. Республики, 26.
Крайоргбюро о-ва ОДСК.
Кр. о-во СНАВ. Об'единяет о-ва: Астраханское, Сталинградское, Вольское, Камышинское, Хвалынское, Гурьевское.
Кр. о-во МОПР. — Крытый рынок, 23.
Кр. о-во Осоавиахима.
Кр. о-во «Друг детей».
Кр. о-во ОДН.
Кр. о-во Автодор — уг. Введенской и Октябрьской ул.

Кооперативные организации.

Кр. плодовый союз (Крайсадогородсоюз) Садогородцентра.
Крайпромсоюз — уг. Первомайской ул. и Радищевской ул., 26.
Крайживсоюз Животноводцентра
Сар. межрайонный многопромысловый союз.
Сар. стройматсоюз.
Сар. транспортсоюз.
Сар. промысловый союз. — уг. Первомайской и Радищевской ул., 26.

Нижволохотсоюз. Кол. чл. — 24 736.

Пр-ние Сар. ЦРК. — Крытый рынок.

Торговля, промышленность и строительство.

Гос. кр. лесной трест. — Ильинская ул., 68.

Кр. гос. трест полиграф. пр-сти «Нижволкрайполиграфтрест» — ул. Республики, 25.

Нижволкрайкожтрест. — Пролетарская слободка.

Зернотрест. — Кооперативная ул., С. Х. Банк, 4 эт.

Сар. коммун. трест «Саркомтрест», Горсовета. — Советская ул., 10.

Ниж.-Вол. нефтеуправление Союзнефти.

К-ра Нефтеснаба. — Ленинская ул., 104.

Крайторготдел. — Ленинская ул., 59.

Упол-ный Союзконсерва.

Отд-ние Всесоюзного акц. о-ва «Оргстроя».

Кр. гос. акц. о-во по снабжению и сбыту «Нижволкрайснаб» — уг. Кооперативной и Часовенной ул., 99.

Ф-ка Край СНХ. Кол. раб. — 450. П-во бумажных изделий, костюмов, брюк и крестьянских пиджаков.

Сар. аккумуляторный з-д ВЭО. П-во элементов. Кол. раб. 157 — уг. Рабочей ул. и Лопатинского пер.

Сар. кирпичный з-д Крайстройоб'единения. Кол. раб. 560, сл. 38 — уг. Пугачевской и Б. Садовой ул.

Кирпичный з-д Нижволкрайстройоб'единения. Кол. раб. 115, сл. 22. Крайняя ул., 31.

Ф-ка Сельпромтреста. Кол. раб. 55, сл. 6. П-во макарон и вермишели. — Панкратьевская ул., 59.

З-д № 2 НКТорга. Кол. раб. 105, сл. 49. П-во растительного масла жмыха. — Железнодорожная ул., 92.

Пивоварен. з-д Сельпромтреста. Кол. раб. 85, сл. 21. — Рабочая ул., 139.

З-д Крайсельпромтреста. Кол. раб. 19, сл. 20. П-во водочных изделий и виноградных вин. — Ленинская ул., 59.

Сар. з-д Центроспирта. Кол. раб. 150, сл. 25. П-во хлебного вина, столового высш. очистки 43°, денатурата и ректификата. — Университетская ул., 109.

Шорная ф-ка Крайкожтреста. Кол. раб. 182. — Ленинская ул., 121.

Обувная ф-ка № 9 Крайкожреста. Кол. раб. 528. — Астраханская ул., 43.

Гос. ф-ка Сельпромтреста. Кол. раб. 215, сл. 38. П-во махорки, нюхательного табака, трубочного табака, махорочных папирос — уг. Рабочей и ул. ст. Разина, 159.

Типография Артели инвалидов печатников. Кол. раб. 70, сл. 16. — Кооперативная ул., 36.

Ф-ка белевых товаров и литография (б. типография) **Крайполиграфтреста.** Кол. раб. 162, сл. 20. — Университетская ул., 55.

2-я типография Крайполиграфтреса. Кол. раб. 422, сл. 56. — ул. Республики, 27.

Лесопильный з-д им. Карла Либкнехта Ряз.-Ур. ж. д. Кол. раб. 343, сл. 73. — Ст. Улеши.

Деревообрабатывающий завод № 1—2 Крайлесотреста. Кол. раб. 399, сл. 53. — Чернышевская ул., 92/94.

Ф-ка им. Халтурина треста Волгокаспийлеса. Кол. раб. 167, сл. 21. П-во столярно-мебельных изделий.

Ф-ка им. Октябрьской революции Волгокаспийлеса. Кол. раб. 172, сл. 38. П-во бондарных изделий. — Горная ул.

Сар. мастерские Союзсредмаша.

Гос. котельный з-д. Кол. раб. 194, сл. 28. П-во котельных работ (котлов, резервуаров, стропил, дымогарных труб и проч.). — Б. Казачья ул., уг. Казарменной ул., 113.

Гос. машиностроительный з-д «Сотрудник революции». Крайметаллотреста. Кол. раб. 561, сл. 99. П-во двигателей внутреннего сгорания. — Астраханская ул., 88.

Чуг.-лит. и мех. з-д Крайметаллотреста. П-во литья и механических работ. — Ул. Разина, 58.

Гос. гвоздильно-проволочный и болто-заклепочный з-д им. Ленина Крайметаллотреста. Кол. раб. 2 445, сл. 297. П-во гвоздей, проволоки, болтов, заклепок и костылей. — Пролетарская слободка.

Гос. бум.-прядильная ф-ка «Сормовская мануфактура» им. т. Самойловой. Кол. раб. 916, сл. 63. — Близ с. Хмеленки, поч. а-во при ф-ке.

Транспорт и связь.

Дирекция Ряз-Ур. ж. д. Эксплоатац. р-ны: Саратовский, Ртищевский, Покровский, Астраханский.

Ниж.-Вол. упр-ние речного флота.

Кр. к-ра Союзтранса. К-ры входящие в состав: Астраханская, Аткарская, Базарный, Карабулакская, Балаковская, Балашевская, Бальцерская, Вольская, Камышинская, Марксштадская, Михайловская, Покровская, Пугачевская, Саратовская, Сталинградская, Урюпинская, Хвалынская. — Ленинская ул., 68.

Почта, телеграф, телефонная ст. — Ленинская ул., 109, комн. 92.

Кр. радиоцентр ГКПиТ, радиостанция мощн. 10 кв. — пл. Свободы, 1/37.

Электростанции.

Сар. ГРЭС Саргрэстреста им. Рыкова. — ул. Чернышевского, 120.

Электростанция гос. бумаго-прядильной ф-ки им. т. Самойловой. Мощн. 250 кв. — Пос. Красный текстильщик.

Центр. электростанция Горсовета.

Финансовые кредитные учреждения и Госстрах.

Кр. к-ра Госбанка — Советская ул., уг. Радищевской ул., 2.

Сар.-коммун. ломбард. — ул. Республики, 29.

Кр. к-ра гос. страхования — Ленинская ул., 64.

Лечебно-санитарные учреждения:

Глазная клиника Сар. трахоматозного ин-та. — Вольская ул., 12.

Врачебная амбулатория Водздравотдела. — уг. Садовой и ул. Чернышевского.

Спецамбулатория и консультация охраны матери и младенца. Водздравотдела. — Чернышевская ул., уг. Бабушкиного взвоза, 57/10.

Б-ца Водздравотдела. Кол. коек 55. — Чернышевская ул., уг. Князевского взвоза, 7.

VIII санитарный р-н Водздравотдела. — М. Сергиевская ул., 77, кв. 5.

Врачебная охрана здоровья детей Водздравотдела. — Часовенная ул., 10.

Культурно-просветительные учреждения.

Кр. центр. б-ка Кол. том. 204 283. — Коммунарная ул., 18.

Б-ка профсоюза работников связи. — Зд. Центр. почтамта, уг. Ленинской и Ильинской ул.

Кр. музей. Отд.: историко-революционный промышленно-экономический, естественно-исторический, археологический и этнографический. — Покровская ул., 34.

Печать.

Газ. «Молодой ленинец» орг. Ниж. Вол. крайкома ВЛКСМ. Тир. 8 000 экз. — пл. Революции, 5.

Газ. «Советская деревня» орг. Крайисполкома и Крайкома ВКП(б). Тир. 15 тыс. экз. пл. Революции, 5.

Газ. «Поволжская правда». Тир. 30 тыс. экз.

Журнал «Вестник здравоохранения» и «Врачебная мысль» — ул. Сакко и Ванцетти, 41.

Журнал «На путях коллективизации».

Журнал «На культурном фронте».

Журнал «Нижневолжский колхозник» орг. Крайколхозцентра, Крайзу и Отраслевых союзов сельхозкооперации — пл. Революции, 5.

Из-во Крайиздата — пл. Революции, 3.

Научные учреждения и общества.

Сар. психофизиологическая ст. — Ленинская ул., Зд. дирекции Р. У. ж. д. и уг. Цыганской ул., 56.

Оргбюро Техмасс — ОКРОНО Крайсовет культпохода.

Центр. исследовательская ст. при Крайсовнархозе. — Ильинская ул., 68.

Поволжская обл. опытно-мелиоративная ст. — Б. Казачья ул., 19.

Кр. гидрометеорологическое бюро. Радищевская ул., 22.

Ниж.-Вол. о-во краеведения. Кол. чл. 26 — ул. Сакко и Ванцетти, 36.

Кр. научно-туберкулезный ин-т им. З. П. Соловьева Ниж.-Вол. крайздравотдела. Отд.: туберкулезное (легких), туберкулезное (костно-железистое). — Вольская ул., 22.

Кр. ин-т профессиональных болезней — Армянская ул., 18.

Кр. ин-т микробиологии и эпидимиологии Юго-Востока СССР. — Казарменая ул., 46.

Волжская биологическая станция Центр. ин-та рыбного хозяйства Союзрыбы — Чернышевская ул., 152, уг. Князевского взвоза.

Патолого-анатомический ин-т. Сар. гос. ун-та им. Н. Г. Чернышевского. — Ленинская пл., 4 корпус левое крыло.

Отд-ние русского евгенического о-ва при Сар. гос. ун-те. Кол. чл. 52. — Провиантская ул., 8.

О-во психологии, неврологии, психопатологии, педологии, психотехники и психогигиены. Кол. чл. 70 — Провиантская ул., 8.

Кабинет по изучению преступности и преступника, филиал Ин-та по изучению преступности и преступника. — Коммунарная ул., 14.

Гос. научно-исслед. ин-т засухи.

Учебные заведения.

Кр. юридические курсы и курсы по подготовке резерва работников органов юстиции при Крайсуде. Кол. уч. 100.

Кр. педтехникум. Отд.: школьное, дошкольное и политпросветительное. Кол. уч. 305. — Вольская ул., 30.

Трахомотозный ин-т Крайздравотдела. — Вольская ул., 12.

Сар. техникум огнестойкого строительства Зернотреста. — Чернышевская ул., 139.

Сар. гос. инд. техникум. Отд.: механическое, химическое, электромеханическое, силикатное и практическое. Кол. уч. 848. — Астраханская ул., 77.

Сар. веч. техникум Союзсельмаша.

Сар. землеустроит. техникум. Кол. уч. 240. — ул. Республики, 11.

Сар. медтехникум. Отд.: акушерское, медицин., по уходу за больн., охр. мат. и млад. Кол. уч. 205. — Чернышевская ул., 2-я Советская б-ца.

Рабфак им. Ленина при Саргосуниверситете. Отд.: инд. техн., медиц., педагогич., соц. экономич. Кол. уч. 1 135. — Советская ул. 60.

Гостиницы.

Кр. дом крестьянина Крайисполкома. — Часовенная ул., 101.

Г-цы „Астария", „Европа" и „Центральная. Сар. коммунтреста. — Часовенная ул., 101.

1. КАЛМЫЦКАЯ АВТОНОМНАЯ ОБЛАСТЬ.

Центр. — г. Элиста, расст. от кр. центра — 1 012 км. Площ. — 74 513 кв. км, районов — 5, сельсов. — 98, гор. — 1, раб. пос. — 1, пр. нас. мест — 555. Населения по пер. 1926 г.: городского 4 724 ч., в раб. пос. — 2 390 ч., сельского — 144 845 [1]) ч., всего — 151 959 ч.

[1]) Население по районам дано по состоянию на 1/IV—1929 г. Всего по Калмыцкой авт. области на 1/IV—1929 г. — 168 265 ч.

Наименование районов, местонахождение исполкомов и количество населения по переписи 1926 г.

Западный, ставка Башанта, — 25 711.

Приволжский, с. Джакуевка, — 12 524.

Приморский, пос. Долбан, — 49 264.

Сарпинский, ур. Деде-Ламин, — 38 645.

Центральный, с. Улан, — 35 353.

Города.

г. Элиста обл. ц. 4 724 ч.

Рабочие поселки.

Калмыцкий Базар 2 390 ч.

г. ЭЛИСТА.

Административные, партийные, профессиональные и общественные учреждения.

Обл. исполнительный к-т.

Обл. финансовый отд. — Астраханская ул.

Обл. отд. здравоохранения.

Обл. отд. социального обеспечения.

Обл. к-т ВКП(б) — здание Педтехникума.

Обл. к-т ВЛКСМ — здание Педтехникума, ком. 18.

Обл. к-т союза воинств. безбожников. Кол. чл. 500. — Здание Педтехникума.

Калмыцкий обл. совет Осоавиахима.

Обл. организация ОДР.

Кооперативные учреждения.

Обл. колхозсоюз.

Финансово-кредитные учреждения и Госстрах

Калмыцкая к-ра Госстрах.

Элистское отд-ние Госбанка.

Печать.

Из-во «Красной калмык» Калмыкоблисполкома.

Учебные заведения.

Калмыцкий педтехникум.

2. НЕМЦЕВ ПОВОЛЖЬЯ АССР.

Ценр. — г. Покровск, расст. от кр. центра — 6 км. Площ.—27 152 кв. км. Кантонов (районов)—12, сельсов.279, гор.—3, раб. пос.—нет, пр. нас. мест—845. Населения по пер. 1926 г.: городского—59 054 ч., в раб. пос.—нет, сельского—511 317 ч., всего—570 371 ч. По исчислению на 1/IV—1930 г.—631 600 ч., плотность населения (на 1 кв. км)—23,3.

Наименование районов, местонахождение исполкомов и количество населения по переписи 1926 г.

Бальцерский, г. Бальцер,—55 321.
Зельманский, с. Зельман, — 54 093.
Золотовский, с. Золотое, — 26 338.
Каменский, с. Добринка, — 42 492.
Красно-Кутский, с. Красный Кут, — 59 689.
Мариентальский, с. Мариенталь,— 35 211.
Марксштадский, г. Марксштадт,— 68 755.
Палласовский, с. Палласовка, — 30 425.
Покровский, г. Покровск, — 21 487.
Старо-Полтавский, с. Иловатка, — 25 195.
Федоровский, с. Федоровка, — 43 461.
Фанскский, с. Диттель, — 48 850.

Города.

г. Бальцер кант, ц. 12 241 ч.
Марксштадт кант. ц. 12 461 ч.
Покровск, рспц, 34 352 ч.

г. ПОКРОВСК.

ЦЕНТРАЛЬНЫЙ ИСПОЛНИТЕЛЬНЫЙ КОМИТЕТ (ЦИК) АССР НП.

Комиссии и комитеты при ЦИК'е.

Деткомиссия.

Комитет по улучшению труда и быта работниц и крестьянок.

Комиссия по организации и руководству фондом им. Ленина — Коммунарная пл., 13.

СОВЕТ НАРОДНЫХ КОМИССАРОВ — Коммунарная пл., 13.

НАРОДНЫЕ КОМИССАРИАТЫ и административные, партийные, профессиональные, общественные и прочие учреждения и организации.

Центр. совет народного хозяйства — Линейная ул., 11.

Народный комиссариат торговли — Линейная ул., 13.

Народный комиссариат труда — ул.Ленина, 1.

Народный комиссариат финансов — Коммунистическая ул., 18.

Народный комиссариат рабоче-крестьянской инспекции — Коммунистическая ул., 53.

Народный комиссариат земледелия — пл. Свободы, 10/11.

Народный комиссариат юстиции — Коммунистическая ул., 28.

Главный суд — Коммунистическая ул., 28.

Народный комиссариат просвещения — Коммунарная пл., 15.

Народный комиссариат здравоохранения — Коммунарная пл., 15.

Гос. плановая комиссия — Коммунарная пл., 18.

Гос. нотариальная к-ра — Коммунистическая ул., 28.

Обл. к-т ВКП(б) — Коммунистическая ул., 28.

Обл. к-т ВЛКСМ.

Совет профсоюзов.

Отделы профсоюзов:

Связи. Кол. чл. 336. — Коммунистическая ул., 35.

Нарпит. Кол. чл. 308.

Совторгслужащих. Кол. чл. 5 500.— ул. Ст. Халтурина, 50.

Сельхозлесрабочих. Кол. чл. 10 117 — Коммунарная ул., 21.

Деревообделочников. Кол. чл. 1 200.

Печатников. Кол. чл. 213.

Обл. к-т о-ва МОПР — Линейная ул., 14.
Обл. совет о-ва ОДР — Коммунистическая пл.
Обл. совет о-ва Осоавиахим.
О-во «Друг детей».
О-во Автодор.
Оргбюро о-ва ОДСК — Театральная ул., 2.

Кооперативные организации.

Немкустпромсоюз — Коммунистическая ул., 18.
Колхозсоюз.
ЦРК. Кол. чл. 22 812.

Промышленность, торговля и строительство.

Немстройоб'единение ЦСНХ. П-во регулирования, планирования и технического руководства стройиндустрии и пр-сти стройматералов в АССР НП. — Линенйая ул., 11.
Упр-ние аптечными предприятиями — Базарная пл., корпус 4.
Лесообрабатывающие заводы №№ 6—7—8 Н.-В. Крайлестреста. Кол. раб. 420, сл. 100 — «Шурова гора».
Покр. гос. костеобрабатывающий з-д Совнархоза — ул. Ленина, 196.
Гос. кирпичный з-д ЦСНХ АССР НП. Кол. раб. 198, сл. 17 — Кирпичный поселок.
Чулочно-трикотажное п-во Деткомиссии при ЦИК'е АССР НП — Коммунарная пл., 18.
Гостипография ЦСНХ АССР. Кол. раб. 167, сл. 13 — Коммунарная пл., 4.

Транспорт и связь.

Почта, телеграф — Коммунистическая ул., 29.
Междугородный телеграф — Коммунистическая ул., 34.
Центр. телефонная ст.—Телеграфная ул., 12.

Электростанции.

Электростанция ОКХ.

Финансово-кредитные учреждения и Госстрах.

Покр. к-ра Госбанка — Коммунарная пл., 19.
Покр. к-ра Госстраха.

Лечебно-санитарные учреждения.

Гор. хирургическая б-ца Горсовета. Кол. коек 60.
Гор. б-ца Горсовета. Кол. коек 90. Отд.: родильное, гинекологическое, терапевтическое.
Гор. б-ца (детская). Кол. коек 35— Коммунистическая ул., 24.
Вендиспансер. Кол. коек 12.
Тубдиспансер и ночная санатория. Кол. коек 20.

Культурно-просветительные учреждения.

Центр. музей АССР НП — Линейная ул., 16.
Центр. б-ка—Линейная ул.

Печать.

Газ. «Нахрихтен» орг. Обкома ВКП(б) и ЦИК АССР НП — Линейная ул., 12.
Газ. «Трудовая правда». Тираж 15 000 экз.

Научные учреждения и общества.

Центр. бюро по изучению диалектов АССР НП при немецком пед. ин-те — Новоузенская ул., 1.

Учебные заведения.

Ин-т НКПроса АССР НП. Отд.: лингвинистическое, историко-экономическое, иностранных языков, дошкольное. Кол. уч. 230.
Строительный техникум НКПроса АССР НП. Отд.: гражданского и коммунального строительства (нем. и русск.). Кол. уч. 70.
Техникум НКПроса Немповолжья. Отд.: торгово-кооперативное, финансово-счетное. Кол. уч. 230.
Политпросвет. техникум. Отд.: избачей. Кол уч. 70 (нем. и русск.).
Покр. педтехникум. Отд.: школьное. Кол. уч. 274 — ул. III Интернационала.
Пед. рабфак НКПроса АССР НП. Кол. уч. 800.

СЕВЕРНЫЙ КРАЙ

Центр. — г. Архангельск, расст. от Москвы — 1 137 км. Площ. — 1 119 100 кв. км. авт. областей — 1, округов — 1, районов — 62, сельсов. — 1 011, гор. — 15, раб. пос. — 10, пр. нас. мест — 24 000. Населения по пер. 1926 г.: городского — 192 019 ч., в раб. пос. — 26 633 ч., сельского — 2 157 248 ч., всего — 2 375 900 ч. По исчислению на 1/IV — 1930 г. — 2 445 100 ч., плотность населения (на 1 кв. км) — 2,2 ч.

Наименование районов, местонахождение исполкомов и количество населения по переписи 1926 г.

Архангельский, г. Архангельск,— 20 844.
Березницкий, с. Березник,—28 700.
Велико-Устюгский, г. Великий Устюг, — 87 737.
Вельский, г. Вельск, — 42 301.
Верхне-Тоемский, с. Верхняя Тойма, — 32 400.
Верховажский, с. Верховажье, — 39 800.
Велигодский, с. Ильинское, — 24 100.
Вожегодский, ст. Вожеги, Сев. ж. д., — 59 100.
Вологодский, г. Вологда,—74 700.
Вохомский, с. Вознесенье-Вохма, — 82 600.
Грязовецкий, г. Грязовец, — 83 471.
Емецкий, с. Емецк, — 25 100.
Каргопольский, г. Каргополь, — 47 551.
Карпогорский, с. Карпогоры, — 22 100.
Кичменгско-Городецкий, с. Кичменгский Городок, — 67 500.
Кокшенгский, с. Тарногский Городок, — 39 400.
Коношский, пос. при ст. Коноша, Сев. ж. д., —
Котласский, г. Котлас, — 64 080.
Красноборский, с. Красноборск,— 30 800.
Кубино-Озерский, с. Кубинское,— 47 500.
Лальский, раб. пос. Лальская фабрика, — 36 570.
Леденгский, с. Леденгское, — 26 300.
Ленский, с. Яренск-Северный,— 14 700.
Лешуконский, с. Лешуконское, — 16 000.
Мезенский, г. Мезень, — 15 848.
Никольский, г. Никольск,— 61 600.
Няндомский, раб. пос. Няндома,— 41 800.
Онежский, г. Онега, — 16 442.
Опаринский, пос. при ст. Опарино, Сев. ж. д. — 26 200.
Пинежский, с. Пинега, — 18 600.
Плесецкий, ст. Плесецкая, Сев. ж. д., — 17 700.
Подосиновский, с. Подосиновец,— 40 500.
Приморский, г. Архангельск, — 28 800.
Приозерный, с. Конево, — 50 100.
Ровдинский, с. Ровдино,—32 200.
Рослятинский, с. Рослятино, — 20 300.
Свердловский, раб. пос. Сокол.,— 70 787.
Сухонский, с. Городищенское, — 25 800.

---

[1]) В том числе площадь остров без земли Франца Иосифа 100.000 кв. км.

Сямженский, д. Ярыгино, — 32 600.
Толшменский, с. Усть-Толшма, — 35 100.
Тотемский, г. Тотьма, — 32 036.
Устькубенский, с. Устье, — 52 100.
Устьянский, с. Шангалы, — 36 600.
Харовский, пос. при ст. Харовская, Сев. ж. д., — 63 300.
Холмогорский, с. Холмогоры, — 22 400.
Чебсарский, пос. при ст. Чебсара, Сев. ж. д., — 47 500.
Чекуевский, с. Чекуево, — 16 300.
Черевковский, с. Черевково, — 32 300.
Шенкурский, г. Шенкурск, — 32 764.
Шуйский, с. Святогорье, — 38 300.

1. НЕНЕЦКИЙ ОКРУГ.

Центр — с. Тельвисочное, расст. от кр. центра — 1 008 км. Площадь 205 750 кв. км, районов — 3, сельсоветов — св. н., городов — нет, рабочих поселков — нет, прочих населен. мест — св. н. Населения по переписи 1926 г.; городского — нет, в рабочих поселках — нет, сельского — 13 880 ч. всего — 13 880 ч.

Наименов. районов, местонахождение исполкомов и колич. насел. по перепи. 1926 г.

Большеземский, культбаза Хоседа-Хард — св. н.
Канинево-Тиманский, с. Нижняя Пеша — 2 721 ч.
Пустозерский, с. Великовисочное — св. н.

Острова Северного Ледовитого океана и Белого моря.

Вайгач, Земля Франца-Иосифа, Колгуев, Матвеев, Новая Земля, Соловецкие острова. Население по переписи 1926 г. — 4 400 ч. Площадь — 100 000 кв. км. [1]).

Города.

Архангельск — крц., 69 578 ч. (81 600 ч. на 1/I—30 г.).
Великий Устюг — рц., 19 171 ч.
Вельск — рц., 3 499 ч.
Вологда — 57 976 ч.
Грязовец — рц., 5 229 ч.
Кадников — Сверд. р., 2 319 ч.
Каргополь — рц., 3 449 ч.
Котлас — рц., 4 280 ч.
Мезень — рц., 2 952 ч.
Никольск — рц., 3 100 ч.
Онега — рц., 5 258 ч.
Сольвычегодск — Котл. р., 2 140 ч.
Сыктывкар — обц., Коми а. о. 5 068 ч.
Тотьма — рц., 5 464 ч.
Шенкурск — рц., 2 536 ч.

Рабочие поселки.

Зенковичи на Бакарице — Арх. р., 1 666 ч.
Исакогорка — Арх. р., 2 706 ч.
Красавино—Велик.-Уст. р., 2 963 ч.
Лальская фабр., — ц. Лал. р., 1 430 ч.
Нювчим — Усть-Сыс. р., Коми а. о. 715 ч.
Няндома — 4 375 ч.
Окуловский Завод № 49 — Арх. р., 1 232 ч.
Самодед 493 верста — Арх. р., 1 096 ч.
Сокол — ц. Сверд. р., 8 694 ч.
Цигломень — Арх. р., 1 756 ч.

г. АРХАНГЕЛЬСК.

Административные, партийные, профессиональные, и общественные учреждения и организации.

Кр. исполнительный комитет — ул. Павлина Виноградова, 57.

Кр. административное упр-ние — ул. Павлина Виноградова, 80-б.

Кр. отд. коммун. хоз-ва — ул. К. Маркса, 6.

[1]) Без Земли Франца Иосифа.

Кр. отд. труда — Просп. Чумбарова-Лучинского, 97.

Кр. биржа труда — Поморская ул., 74.

Кр. отд. народного образования— Петроградский пр., 122.

Кр. отд. здравоохранения — ул. Павлина Виноградова, 80-а.

Кр. плановая комиссия — ул. Павлина Виноградова, 55

Арх. портовая таможня — Набережная ул., 61.

Арх. дом заключения — ул. Пролеткульта, 14.

Кр. комитет ВКП(б) — ул. Павлина Виноградова.

Кр. комитет ВЛКСМ — ул. Павлина Виноградова.

Испартотдел райкома ВКП(б) — ул. Свободы, 11.

Кр. совет професиональных союзов — ул. Павлина Виноградова, 1.

Краевые отделы профсоюзов:

Лесдревработчих — ул. Павлина Виноградова, 17.

Кожевников, кол. чл. 1 012 — Кожзавод им. Бухарина.

Коммунальников, кол. чл. 1 837— ул. Павлина Виноградова, 61.

Медсантруд, кол. чл. 7 714 — Дворец труда, комн. 1—2.

«Металлистов, кол. чл. 1 699.

«Нарпит», кол. чл. 2 928.

Пищевиков, кол. чл. 3 098 — ул. Павлина Виноградова, 26.

Рабочих полиграф. п-ва, кол. чл. 889.

Рабпрос, кол. чл. 11 061.

Совторгслужащих, кол. чл. 20 000 — Поморская ул., 12.

Текстильщиков, кол. чл. 375. — Новгородская ул.

Транспортных рабочих, кол. чл. 2 199 — Набережная ул., 27, Дом грузчика.

Раб. водн. тр-та, кол. чл. свыше 20 тыс. — ул. Моряка, 4.

Сельхозрабочих, кол. чл. 32 602 — Дом союзов, 1 эт.

Кр. Межсекционное бюро инж. и техников, кол. чл. 4 000 — Дворец труда.

Кр. совет союза воинств. безбожников, кол. чл. 30 000 — пр. Павлина Виноградова, 78.

Кр. к-т красн. креста, кол. чл. 5 785 — ул. Павлина Виноградова, 80-а.

Кр. организация МОПРа — ул. Павлина Виноградова, 35.

Кр. О-во Осоавиахим — ул. Павлина Виноградова.

О-во «Друг детей» — ул. Павлина Виноградова.

О-во Долой неграмотность — ул. Павлина Виноградова.

О-во Автодор — ул. Павлина Виноградова.

Кр. о-во СНАВ, об'единяет о-ва: Котласское, В. Устюгское, Онежское, Устьсысольское, Вологодское.

Комитет о-ва эсперантистов.

Кр. о-во ОДР — ул. К. Либкнехта, 8.

Арх. район. о-во ОДР.

Арх. прав-ние о-ва ОДСК—Кинотеатр «Эдиссон» правления ОДСК.

Кооперативные организации.

Союз потребит. о-в «Севкрайсоюз». — Петроградская ул., 116.

Кр. молочно - животноводческий союз Животноводцентра. — «Севкрайживсоюз».

Кр. союз льносеменоводческой кооперации. — «Крайльносеменоводсоюз».

Отд-ние кооперации «Садогородцентр». — «Крайживотноводсоюз».

Кр. союз куст.-пром. кооперации «Севкрайкустпромсоюз». — Набережная ул., 44.

Кр. союз охотников, кол. чл. 48 968 — ул. Павлина Виноградова, 21.

Кр. колхозсоюз — ул. Павлина Виноградова, 64.

Промышленность, торговля и строительство.

Северолес трест Союзлеспрома.

Арх. жилищно - домовый трест коммун. отд. Арх. горсовета. — ул Павлина Виноградова, 59.

Севстройоб'единение. — Поморская ул., 2.

«Лесохимсоюз». — ул. Диатоловеча.

Арх. гор. коммун. трест «Водосвет». — ул. Павлина Виноградова, 59.

Ф-ка пеньковая и канатная им. Р. Люксембург КрайСНХ.

Кожевенный з-д им. Бухарина Крайсовнархоза. Кол. раб. 124, сл. 18.

Лесообрабатывающий з-д № 9 «Пролетарий» Северолеса. Кол. раб. 342, сл. 30. — Кузнечиха, река Банная.

З-д № 2 Севкрайстройоб'единения. Кол. раб. 256, сл. 31. П-во лесопиления для внутреннего рынка (досок, брусьев, строганного товара). Почтовый тракт, 19.

З-д № 3 им. В. И. Ленина Северолеса. Кол. раб. 1 798, сл. 134. П-во экспортного пиленого лесоматериала. — 6-я верста, 155.

Подсобный з-д при лесозаводе № 3 Северолеса. Кол. раб. 31, сл. 4. П-во пиленого лесоматериала для строительных организаций. — 6-я верста, д. 155.

З-ды №№ 22 и 25 Северолеса. Кол. раб. 2 431, сл. 252. П-во распиловки сырья на экспорт. — Маймаксожский р-н.

Деревообрабатывающий з-д № 4 «Красный раскол» Северолеса. Кол. раб. 513, сл. 49. — Р-н Бакарица.

Лесопильный з-д № 1 Северолеса. Кол. раб. 712, сл. 40, — 12-я верста.

З-д № 2 «Красный Октябрь» Северолеса. Кол. раб. 1 400, сл. 75. П-во экспортных пиломатераилов. 9-я верста.

Мастерские «Красная кузница» Совторгфлота. Кол. раб. 1 500, сл. 200. П-во ремонта судов и мелкого судостроения. — Соламбала, ул. Левачева.

Типография № 1 Севкрайполиграфа. — Набережная р. Сев. Двины, 68.

Новое строительство и капитальный ремонт зданий и сооружений при Лесозаводе № 3 гостреста «Северолес». Кол. раб. 226, сл. 16. — 6-я верста, д. 55.

Севкрайаптекоуправление Севкрайздравотдела. — Поморская ул., 10.

Транспорт и связь.

Гл. почтамт. — ул. Павлина Виноградова, 30.

Центр. телефонная ст. — ул. Пролетариата, 2.

Центр телеграф и междугородный телефон. — ул. К. Либкнехта, 8.

Арх. портовое морагентство.

Упр-ние северных портовых изысканий Совторгфлота. — ул. Ф. Энгельса, 1/66.

Северное упр-ние Совторгфлота. — ул. Павлина Виноградова, 32.

Сев. упр-ние речного флота.

Электростанции.

Гор. коммунтрест «Водосвет». — ул. Павлина Виноградова, 59.

Финансово-кредитные учреждения и Госстрах.

Кр. к-ра Госбанка. — ул. Павлина Виноградова, 52.

Кр. к-ра Госстраха. — Церабкоопский пер., 9.

Гор. ломбард. — ул. Павлина Виноградова, 59.

Коммун. банк. — ул. Павлина Виноградова.

Лечебно-санитарные учреждения.

Гор. б-ца Архздравотдела. Кол. коек. 610. — Пермская ул., 1.

Б-ца при л/з-де № 3 Здравотдела. Кол. коек 25 в 6 вер от л/з-да № 3.

Маймаксанская райбольница Здравотдела — Маймакса, л/з № 23.

Венерологический диспансер Здравотдела — Олонецкая ул., 15.

Туберкулезный диспансер Здравотдела — Вологодская ул., 10.

Центр. амбулатория Здравотдела им. т. Ленина. Отд.: терапевтическое, детское, глазное, ушное, хирургическое, — ул. Павлина Виноградова, 106.

Культурно-просветительные учреждения.

Б-ка Сев. кр. коммун. университета. Кол. том. 45 000 — Ленинградская, ул., 2.

Кр. публичная б-ка. Кол. том. 80 000 — ул. К. Либкнехта, 4.

Б-ка профсоюза строителей. Кол. том. по стац. 10 250, по пер/ф. 1 400, по дет. 850 — ул. Пролеткульта, 2.

Гор. театр и кино-театры «Эдиссон», «Арс», и «Революция» Упр-ния зрелищными предприятиями.— Ул. Павлина Виноградова, 98.

Печать.

Газ. «Правда севера». Тираж 45 тыс.

Газ. «Северная коммуна». Тираж 15 тыс.

Газ. «Комсомолец». Тираж 10 тыс.

Журнал «Хозяйство севера». Изва Северного крайплана—ул. Павлина Виноградова, 55.

Научные учреждения и о-ва.

Крайбюро Техмасс — Дворец труда, КМБИТ.

Кр. гидрометеор. бюро при ст. Бюро погоды — Саламбала, зд Узбеко-Север.

Арх. науч. рыбохозяйственная станция — ул. Павлина Виноградова, 121.

Кр. ин-т промышленных изысканий Крайисполкома — ул. Павлина Виноградова, 82, почт. ящ. 4.

Учебные заведения.

Веч. медтехникум НКЗдрава РСФСР.

Арх. техникум лесопильной и деревообрабатывающей пр-сти Северолеса и Леспрома. Отд.: механическое, химическое, тракторное, лесопильное, лесопильно-столярное, и лесохимическое. — Набережная р. Сев. Двины, 83.

Арх. Мортехникум Совторгфлота. Отд.: судоводительное, кол. уч. 130, судомеханическое, кол. уч. 129. Набережная р. Сев. Двины, 82.

Арх. рабфак (дневной) инд. Кол. уч. 120. Набережная, 9.

Гостиницы.

Г-ца Дальтреста. 36 номеров и общежитие на 100 чел. — ул. Павлина Виноградова, 23.

Г-ца Крайисполкома, 22 номера, ул. Павлина Виноградова, 81.

Г-ца «Северолеса». 33 номера, — Новгородский пр , 106.

Г-ца «Севкрая». 140 номеров, — ул. Павлина Виноградова, 38.

1-й дом сезонника — Набережная 17.

2-й дом сезонника — Обводной канал.

2. КОМИ (ЗЫРЯНСКАЯ) АВТ. ОБЛАСТЬ.

Центр. — г. Сыктывкар, расст. от кр. центра — 1 069 км. Площадь — 396 245 кв. км, районов — 9, сельсов. — 132, гор. — 1, раб. пос. — 1, пр. нас. мест — 1 500. Населения по пер. 1926 г.: городского — 5 068 ч., в рабочих пос. — 715 ч., сельск. — 217 637 ч.; всего — 229 000 ч.

Наименов. районов, местонахождение исполкомов и колич. насел. по переп. 1926 г.

Ижмо-Печорский, с. Ижма — св. н.

Прилузский, д. Об'ячевская — св. н.

Сторожевский, с. Сторожевск. — св. н.

Сысольский [1]), с. Визинга—28 849.

Удорский, с. Косланское — 14 262.

Устьвымский, с. Устьвымское — св. н.

Усть-куломский, с. Усав-Кулом св. н.

Усть-Сысольский, г. Сыктывкар — 36 317.

Устьцылемский, с. Усть-Цильма— 13 367.

[1]) Визинский по сообщению РАО.

Города.

г. Сыктывкар — олц. 5,068 ч.

Рабочие поселки.

Нювчим-Усть-Сыс. р. ц. 715 ч.

г. СЫКТЫВКАР.

Административные, партийные, профессиональные, общественные учреждения и организации.

Областной исполнительный комитет.

Обл. отдел народного образования — Советская ул. 25.

Обл. плановая комиссия — помещение облисполкома.

Обл. архивное бюро — Интернациональная ул., 20.

Обл. комитет ВКП(б) — Коммунистическая ул., 12.

Обл. комитет ВЛКСМ — Коммунистическая ул., 12.

Обл. комитет профсоюзов с/х. раб. Кол. чл. 7 550 — ул. Ленина, 8.

Облотдел профсоюзов совторгслужащих. Кол. чл. 1 510 — ул. Ленина, 8.

Коми облотд. профсоюза связи. Кол. чл. 90.

Обл. совет союза воинствующих безбожников — Советская ул., 25.

Обл. о-во ОДР.

Обл. о-во МОПР — Советская ул. 9.

О-во Друг детей.

О-во Автодор.

Кооперативные организации.

Облпотребсоюз—Трудовая ул., 2.

Обл. колхозсоюз.

Торговля, промышленность и строительство.

Комлес трест Союзлеспрома.

Сыктывкарский лесопильный з-д Комилеса. Кол. раб. 291, сл. 35.

Транспорт и связь.

Сыктывкарское почтово-телеграфное отд-ние и телефонная станция— Коммунистическая ул., 8.

Электростанции.

Электростанция ОМХ.

Финансово-кредитные учреждения и Госстрах.

Сыктывкарское отд-ние Госбанка.

Культурно-просветительные учреждения.

Облоно. Обл. центр. б-ка. Кол. том. 21 371.

Обл. музей краеведения, Республиканская ул., 1.

Печать.

Госиздат Облисполкома — Набережная ул., 41.

Газ. «Югыд-тун» (Светлый путь).

Газ. «Коми Сикт». Обл. к-та. ВКП(б).

Учебные заведения.

Коми-зырянский медтехникум НКЗдрава РСФСР. Отд. охраны матер. и млад.

С/х и лесной техникум.

Педтехникум.

Гостиницы.

Г-ца Гороно. 24 номера и общежитие. Стоимость номера от 2 руб. до 2 руб. 50 коп. в сутки. Койки в общежитии от 60 до 80 к. в сутки. Рабочая ул., № 1.

Обл. дом крестьянина Облисполкома. 70 коек — Советская ул., 46.

СЕВЕРО-КАВКАЗСКИЙ КРАЙ

Центр. — г. Ростов-на-Дону, расст. от Москвы — 1 231 км. Площадь — 293 616 кв. км, авт. областей — 7, районов—121, сельсов.—1 992, гор.— 34, раб. пос. — 10, пр. нас. мест — 14 987. Населения по пер. 1926 г. городского — 1 428 153 ч., в раб. пос. — 63 234 ч., сельского — 6 872 629 ч.; всего — 8 364 086 ч. По исчислению на 1/IV — 1930 г. — 9 209 300 ч., плотность насел. (на 1 кв. км) — 31,4 ч.

Наименов. районов, местонахождение исполкомов и колич. насел. по переп. 1926 г.

Абинский, ст-ца Абинская — 58 626.

Азовский, г. Азов — нет св.

Александровский, с. Александровское — 76 574.

Анапский, г. Анапа — 40 565.

Апшеронский, ст-ца Апшеронская.

Арзгирский, с. Арзгир — 66 952.

Армавирский, г. Армавир—153 399.

Армянский, ст-ца Елизаветпольская — 8 907.

Баталпашинский, ст-ца Баталпашинская — 60 951.

Белоглинский, с. Белая Глина — 90 327.

Белореченский, ст-ца Белореченская — 63 500.

Благодарненский, с. Благодарненское — 59 519.

Брюховецкий, ст-ца Брюховецкая — 82 625.

Ванновский [1]), колония Ванновская — 13 570.

Верхне-Донской, ст-ца Казанская — 44 025.

Вешенский, ст-ца Вешенская — 58 033.

Виноделенский, с. Винодельное — 70 919.

Воронцово-Александровский, с. Воронцово-Александровское — св. н.

Геленджикский, г. Геленджик — 18 223.

Георгиевский, г. Георгиевск — св. нет.

Гигантовский, пос. при ст. Целина, Сев.-Кав. ж. д. — 34 884.

Горяче-Ключевский, курорт, пос. Горячий Ключ — 29 605.

Дивенский, с. Дивное — 37 075.

Дубовский, ст-ца Дубовская — 19 000.

Ейский, г. Ейск — св. нет.

Ессентукский, г. Ессентуки — св. нет.

Заветинский, с. Заветное — 24 960.

Зимовниковский, ст. Зимовники, Сев.-Кав. ж. д. — 43 440.

Изобильно-Тищенский, п. Изобильно-Тищенский — 94 085.

Калмыцкий [2]), п. Зимовники — 6 029.

Каменский, г. Каменск-Шахтинский — 62 966.

Каневский, ст-ца Каневская — 64 140.

Кашарский, сл. Кашары — 55 964.

Константиновский, ст-ца Константиновская — 94 453.

Кореновский, ст-ца Кореновская — 117 405.

Краснодарский, г. Краснодар — 159 710.

[1]) Национальный немецкий.
[2]) Национальный.

Кропоткинский, г. Кропоткин — 120 577.
Крымский, ст-ца Крымская — 56 946.
Курганский, ст-ца Курганная — 110 995.
Курсавский, п. Курсавка — 76 823.
Кущевский, ст-ца Кущевская — св. нет.
Лабинский, ст-ца Лабинская — св. нет.
Леоново-Калитвенский, сл. Маньково-Калитвенская — 53 596.
Майкопский, г. Майкоп — св. нет.
Матвеево-Курганский, с. Матвеев-Курган — св. нет.
Медвеженский, с. Медвежье — 82 806.
Мечетинский, ст-ца Мечетинская — 17 875.
Миллеровский, г. Миллерово — 85 732.
Минераловодский, г. Минеральные Воды — св. нет.
Моздокский, г. Моздок — св. нет.
Морозовский, п. Морозовский — 83 096.
Мясниковский [1]), с. Чалтырь — св. нет.
Невинномысский, ст-ца Невинномысская — 89 642.
Ново-Александровский, ст-ца Ново-Александровская — 105 194.
Ново-Покровский, ст-ца Ново-Покровская — 71 630.
Новочеркасский, г. Новочеркасск — св. нет.
Обливский, п. Обливский — 42 008.
Отрадненский, ст-ца Отрадная — 92 609.
Павловский, ст-ца Павловская — 104 708.
Петровский, с. Петровское — 106 556.
Прикумский, г. Прикумск—68 219.
Приморско-Ахтарский, ст-ца Приморско-Ахтарская — 42 193.
Пролетарский, ст-ца Пролетарская — 52 582.
Прохладненский, раб. пос. Прохладненский — св. нет.
Ремонтинский, с. Ремонтное — 32 000.
Романовский, ст-ца Романовская — 40 000.
Сальский, г. Сальск.
Северский, ст-ца Северская — 66 382.
Славянский, ст-ца Славянская — 163 996.
Сочинский, г. Сочи — 44 366.
Ставропольский, г. Ставрополь — 63 678.
Старомин ский, ст-ца Старомин ская — св. нет.
Сулинский, г. Красный Сулин — 22 206.
Таганрогский, г. Таганрог — 115 445.
Тарасовский, сл. Верхне-Тарасовка — 62 350.
Тацинский, с. Тацинское — 49 671.
Темрюковский, г. Темрюк — 50 674.
Тимошевский, ст-ца Тимошевская — 84 059.
Тихорецкий, г. Тихорецк—113 444.
Туапсинский, г. Туапсе — 30 291.
Туркменский, п. Летняя Ставка—11 653.
Усть-Белокалитвенский, ст-ца Усть-Белокалитвенская — 46 407.
Усть-Лабинский, ст-ца Усть-Лабинская — 91 112.
Цимлянский, ст-ца Цимлянская — 33 800.
Шапсугский, г. Туапсе — 5 454.
Шахтинский, г. Шахты — 56 887.

Города.

Азов—рц., 17,545 ч.
Анапа—рц., 13 380 ч.
Армавир—74 533 ч.
Владикавказ—78 347 ч.
Геленджик—рц., 4 522 ч.
Георгиевск—рц., 22 597 ч.
Грозный—ц. Чеч. а. о. 70 896 ч.
Ейск—рц., 38 094.
Ессентуки—рц., 7 143 ч.
Железноводск — Минераловод. р., 2 053 ч.
Каменск-Шахтинский—ц. Кам. р., 17 115 ч.
Кисловодск—Ессен. р., 25 546 ч.

[1]) Национальный армянский.

Краснодар—154 303 ч.
Красный Сулин—рц., 14 345 ч.
Кропоткин—рц., 30 963 ч.
Майкоп—53 028 ч.
Микоян-Шахар—ц. Кар. а. о. 1 500 ч.
Миллерово — рц., 12 822 ч.
Минеральные Воды—рц., 17 576 ч.
Моздок—рц., 10 807 ч.
Нальчик — ц. Каб.-Балк. а. о., 12 909 ч.
Новороссийск—67 955 ч.
Новочеркасск—рц., 62 274 ч.
Прикумск—рц., 15 776 ч.
Пятигорск—40 723 ч.
Ростов н/Дону—крц., 323 225 ч. (379 973 ч. на 1/I—30 г.).
Сальск—6 902 ч.
Сочи—рц., 10 434 ч.
Ставрополь—58 657 ч.
Таганрог—86 465 ч.
Темрюк—рц., 15 861 ч.
Тихорецк—рц., 19 144 ч.
Туапсе—ц. Туап. и Шапс., р., 12 022 ч.
Шахты—31 691 ч.

Рабочие поселки.

Анджиевский—Минер. р., 1 433 ч.
Артемовский—Шахт. р., 27 356 ч.
Глубокий—Каменск. р., 7 291 ч.
Гудермес—Гуд. р., Чеч. а. о., 2 976 ч.
Зверево—Кр.-Сул. р., 2 388 ч.
Коминтерн—Шахт. р., 9 405 ч.
Лиховской—Каменск. р., около 4 000 ч.
Нефтегорск—Апшер. р., 2 851 ч.
Прохладненский—рц., 3 280 ч.
Чертково—Милл. р., 2 254 ч.

г. РОСТОВ Н/ДОНУ.

Административные, партийные, профессиональные и общественные учреждения и организации.

Кр. исполнительный комитет — ул. Энгельса, 57, 3 этаж.
Кр. упр-ние здравоохранения — ул. Энгельса, 115.
Районный водно-санитарный отдел — Береговая ул., 51.
Кр. земельное управление — ул. Энгельса, 115.
Кр. упр-ние коммун. хозяйства — ул. Энгельса, 102.
Кр. торговый отд. — ул. Энгельса, 112.
Кр. отд. труда — ул. Энгельса, 75.
Кр. финансовое упр-ние — ул. Энгельса, 65.
Кр. совет народного хозяйства — Ворошиловский пр., 14.
Кр. совет просвещения — ул. Энгельса, 82.
Кр. плановый отд. — ул. Энгельса, 57.
Кр. отд. социального обеспечения — ул. Энгельса, 152.
Кр. административное упр-ние — Красноармейская ул., 154.
Кр. прокуратура — Никольская ул., 152.
Кр. суд — Никольская ул., 152-б.
Кр. комитет страхкассы — ул. Энгельса, 75.
Сев.-Кав. упр-ние связи — Никольская ул., 97.
Кр. строительный контроль — ул. Энгельса, 115.
Кр. совет физкультуры — ул. Энгельса, 79.
Кр. ППОГПУ — ул. Энгельса, 33.
Центр. об'единение трудколлективов Сев.-Кав. края (ЦОТРИ).
Гор. нотариальная к-ра — Никольская ул., 152.
Кр. комитет ВКП(б) — ул. Энгельса, 57, 4 этаж.
Кр. контрольная комиссия ВКП(б) и РКИ — ул. Энгельса, 57.
Кр. комитет ВЛКСМ — ул. Энгельса, 57, 4 этаж.
Кр. совет профсоюзов — ул. Энгельса, 77.

Краевые отделы профсоюзов:

Азовско-Доно-Кубанский райкомвод. Кол. чл. 10 304 — ул. Энгельса, 77.

Горнорабочих. Кол. чл. 40 998 — ул. Энгельса, 77.

Лесдреврабочих — ул. Энгельса, 77.

Кожевников. Кол. чл. 11 767 — Большой пр., Дворец труда.

Коммунальников. Кол. чл. 14 261. Большой пр., 43, Дворец труда.

Медсантруд. Кол. чл. 41 692 — ул. Энгельса, 77.

Металлистов. Кол. чл. 60 000.

Нарпит. Кол. чл. 21 515.

Пищевиков. Кол. чл. 43 778 — Большой пр., Дворец труда.

Раб. полиграф. пр-ва. Кол. чл. 5 512.

Рабпрос. Кол. чл. 52 132.

Совторгслужащих. Кол. чл. 84 251.

Рабочих местного транспорта. Кол. чл. 14 870 — пр. Ворошилова, 43.

Текстильщиков. Кол. чл. 3 944 — ул. Энгельса, 77.

Раб. связи — ул. Энгельса, 77.

Сельхозрабочих — ул. Энгельса, 77.

Строительных раб. — ул. Энгельса, 77.

Химиков — ул. Энгельса, 77.

Швейников — ул. Энгельса, 77.

Кр. комитет о-ва эсперантистов — Поч. ящик, 82.

О-во политкаторжан — ул. Энгельса, 27.

О-во слепых «РОВОС» — ул. Энгельса, 41.

О-во Красного креста — ул. Энгельса, 21.

О-во Друг детей — Дмитриевская ул., 133.

О-во спасения на водах ОСНАВ. Об'единяет о-ва: Азовское, Анапское, Геленджикское, Ейское, Краснодарское, Новороссийское, Ростово-Нахичеванское, Сочинское, Таганрогское, Туапсинское, Константиновское, Адлерское — уг. Береговой ул. и Боготяновского пр.

Севкавкрайсовет о-ва ОДСК — Никольская ул., 107.

Кр. о-во ОДР — Буденовский пр., 53.

О-во Осоавиахим — Малый пр., 33.

Кр. о-во МОПР — Ворошиловский пр., 67.

Шефобщество — Казанская ул., 31.

О-во Долой неграмотность — ул. Энгельса, 83.

Кр. совет союза воинствующих безбожников — Крайисполкомовский пр., 5.

О-во по землеустройству трудящихся евреев «ОЗЕТ» — Казанский пр., 38.

Кооперативные организации.

Крайсоюз потребительских о-в — Московская ул., 69.

Ростовское ЕПО — Буденовский пр., 49.

Крайживотноводсоюз — ул. Энгельса, 93—95.

Севкавполеводсоюз — ул. Энгельса, 90.

Крайколхозсоюз — ул. Энгельса, 115.

Крайсеменоводсоюз — Почтовый пр., 41—43.

Крайплодоовощсоюз — ул. Энгельса, 132.

Севкавпромкредсоюз — ул. Энгельса, 48.

Крайрыбаксоюз — ул. Энгельса, 59.

Севкрайохотсоюз — Никольская ул., 83.

Промышленность, торговля и строительство.

«Трактороцентр» — Сев.-Кав. отд-ние — ул. Энгельса, 115.

Крайоб'единение строительной индустрии и пр-сти строительных материалов минерального происхождения и новых строительных материалов Севкавстройоб'единение — ул. Энгельса, 115.

Сев.-Кав. отд-ние Союзкино — Пушкинская ул., 236.

Крайуправление металлообрабатывающей пр-сти «Севкавметаллоб'единение» — пр. Ворошилова.

Об'единение лесного хозяйства и лесной пр-сти «Севкавкрайлеспромоб'единение» — ул. Энгельса, 115.

Районное упр-ние Энергоцентра «Севкавэнергоуправление» — пр. Семашко, 51/53.

Союзхлеб — Буденовский пр., 83.

Кр. полиграф. об единение — ул. Энгельса, 9.

Отд-ние проектно-монтировочного упр-ния «Котлотурбина» — Буденовский пер., 22.

Гос. пр-ный текст. трест «Севкавтекстильтрест» — ул. Энгельса, 115, 4 этаж.

Азово-Черноморский рыбопромышленный трест — пр. Семашко, 32.

Зернотрест — ул. Энгельса, 115, 1-й этаж.

Севкавконсервтрест Союзконсерва СССР.

Рост. домовый трест — ул. Энгельса, 136.

Рост. коммунтрест — Сенная ул., 311.

Рост. электрический трест — Богатяновский пер., 75.

Сев. Кав. об'единение швейной пр-сти «Севкавшвейпром» — Московская ул., 103.

Севкавстеклотрест, от-ние Всесоюзного об'единения союзстеклофарфор.

Овцеводтрест — ул. Энгельса, 106.

Сев.-Кав. проектно-монтировочная строительная контора УКС «Леспрома ВСНХ» — ул. Энгельса.

Рост. районное нефтеуправление и к-ра нефтеснаба Союзнефти — ул. Энгельса, 73.

Ростовсельмаш.

Маргарино-жировой комбинат Центросоюза СССР — 23 линия, 60.

Сев.-Кав. отд-ние акц. о-ва «Сельхозснабжение» — ул. Энгельса, 87.

Сев.-Кав. отд-ние акц. о-ва «Севкавсельстрой» — ул. Энгельса, 78.

Кр. акц. о-во производства технического снабжения «Севкавснаб» — Московская ул., 88.

Сев.-Кав. отд-ние всесоюзного акц. о-ва «Оргстрой».

Картографическая ф-ка Геокартпрома. Кол. раб. 85, сл. 3 - - ул. Энгельса, 81.

Бумажная ф-ка им. Калинина Севкавкрайлеспромоб'единения — ул. Энгельса, 1.

З-д № 3 им. т. Ворошилова «Севкавметаллоб'единения. Кол. раб. 359, сл. 67. Пр-во: гравиемоек типа «Хьюттенонт», станков для гнутья, арматуры «Рекорд» вагонеток «Артур-Коппель», формовочн. машин, скатов д/транспорта леса, чугунного литья, машин и др. — Покровский пер., 41.

Паровозо-ремонтный з-д им. Ленина ВОРЗ. Кол. раб. 123, сл. 7 — Вокзал.

З-д «Красный штамповщик» Севкавметаллоб'единения КСНХ. Пр-во: лопат, замков-чиряков и петель. Кол. раб. 558, сл. 99 — Средний пр., 70/72.

С/х. з-д «Красный Аксай» им. т. Фрунзе Севкавметаллоб'единения. Кол. раб. 3 605, сл. 763 — 35 линия, 91.

Судоремонтные мастерские Совторгфлота.

Лесопильный и деревообрабатывающий з-д Севкавкоммунстроя. Кол. раб. 110, сл. 12 — ст. Ростов — Гори.

Лесопильный з-д и ф-ка ящиков им. т. Халтурина. Кол. раб. 160, сл. 52 — Береговая ул., 19.

Ф-ка им. Урицкого — Лесдрева. Кол. раб. 200, сл. 32 Пр-во: мебели столярной, конторской, для оборудования клубов и библиотек — Красноармейская ул., 49.

Деревообделочная ф-ка — Казанский пер., 43/45.

Кожзавод № 3 им. Рыкова Севкавкожоб единения. Кол. раб. 234 — Зеленый остров.

Кожзавод № 5 им Ленина Севкавкожоб'единения. Кол. раб 790— Красноармейская ул., 11/13.

Обувная ф-ка им. Микояна Севкавкожоб'единения. Кол. раб. 5 665 — Кузнечная ул., 205/207.

Обувная ф-ка-школа Севкавкожоб'единения. Кол. раб. 608.

Овчино-шубный з-д № 12 Севкавкожоб'единения. Кол. раб. 140— Георгиевский спуск, 2.

2-я швейная ф-ка Севкавшвейоб'единения. Кол. раб. 585, сл. 69. П-во пальто, брюк, костюмов — 1-я Майская ул., 1.

1-я швейная ф-ка им. 3-й годовщины Октябрьской революции Севкавшвейоб'единения. Кол. раб. 1 325, сл. 161. П-во мужского и дамского пальто на вате — Старая Почтовая ул., 82.

3-я бельевая ф-ка Севкавшвейоб'единения. Кол. раб. 404, сл. 64 — ул. Энгельса, 54.

Дрожжевой з-д «Труд Севкавсельпрома» — Продолж. Красноармейской ул., 9.

Колбасная ф-ка «Красная звезда» Ростовск. ЕПО. Кол. раб. 115, сл. 55 — Богатянский пер., 63.

Ростовск. мясо-консервный томатный з-д «Смычка» Севкавконсервтреста.

З-д треста Жиромаслобойной и маргариновой пр-сти Севкавжирмаслотреста. Кол. раб. 2 145, сл. 811 — Буденовский пр., 45.

З-д № 8 «Красный профинтерн» Севкавжирмаслотреста. Кол. раб. 130, сл. 5 — Мало-Садовая ул., 33.

Гос. з-д № 11 «Коммунар» Севкавжирмаслотреста. Кол. раб. 125, сл. 15 — Пушкинская ул., 224—226.

Табачная ф-ка им. Розы Люксембург Севкавсельпрома. Кол. раб. 2 488, сл. 208 — Красноармейская ул., 178.

Ф-ка «Заря революции». Кол. раб. 248, сл. 30 — Пролетарский р-н.

З-д «Заря» № 1 Севкавсельпрома. Кол. раб. 190, сл. 39. П-во пива и фруктовых вод — Буденовский пр., 42.

Госхимолитография им. Ильича. Кол. раб. 266, сл. 45 — ул. Энгельса, 24.

Типография им. т. Калинина Севкавполиграфоб'единения. Кол. раб. 158, сл. 22 — Пролетарский р-н, 1-я Советская ул., 55.

Кирпичный з-д им. т. Кириллова Стройматериала РСФСР. Кол. раб. 936, сл. 107.

Цементно-шиферный з-д № 12 Стройоб'единения РСФСР.

Мыловаренный з-д № 38 «Красный октябрь» Севкавжирмаслотреста — 26 линия, 32.

Гос. з-д № 11 «Коммунар» Севкавжирмаслотреста — Пушкинская ул., 224—226.

Гос. з-д № 18 «Красный профинтерн» Севкавжирмаслотреста — Мало-Садовая ул., 38.

Кино-фабрика Севкавкино — пр. Семашко, 78.

З-д эмалированной посуды, Акц. русско-австрийского о-ва — Крепостная ул., 102-а.

Ватная ф-ка Севкавтекстильтреста.

Транспорт и связь.

Кр. к-ра Союзтранса НКПС — ул. Энгельса.

Проектно-изыскательная база Азовского моря Совторгфлота — Средний пр., 66.

Азовское упр-ние Совторгфлота— ул. Энгельса, 77.

Рост. районное портовое морагентство Совторгфлота — Береговая ул., 17.

Доно-Кубанское упр-ние речного флота.

Дирекция Сев.-Кав. ж. д. К-ры эксплоатац. р-нов: ст. Тайга, ст. Красноярск, ст. Н. Уринск, ст. Топка, ст. Ужур — 1-я Советская ул., 58.

Почтамт — ул. Подбельского, 20.

Гл. телеграф — Казанская ул., 80—82.

Центр. телефонная станция—ул. Семашко, 47.

Междугородная телефонная станция — В. Бульварная ул., уг. Среднего пр.

Электростанции.

Электростанция паровозо-ремонтного з-да им. В. И. Ленина. Мощн. 1 230 квт.

Строительное упр-ние нововосточной ГРЭС Энергоцентра — пр. им. Семашко, 51/53.

1-я трамвайная электростанция Севкавэнергоуправления — пр. им. Семашко, 49.

Сев.-Кав. комбинат Центросоюза СССР. Мощн. 900 квт. — Пролетарский р-н, 23 линия, 60.

Финансово-кредитные учреждения и

Госстрах.

Кр. к-ра Госбанка — ул. Энгельса.

Коммун. ламбард — Никольская ул., 118.

Кр. к-ра Госстраха.

Лечебно-санитарные учреждения.

Хирургическая клиника № 2 Сев.-Кав. мединститута. Кол. коек 80 — ул. Энгельса, 141.

Глазная клиника им. профес. К. Хр. Орлова Сев.-Кав. мединститута. Кол. коек 50 — Буденовский пр., 58.

Клиника кожных и венерических болезней Сев.-Кав. мединститута — ул. Энгельса, 141.

Дом отдыха Рост. кассы соц. страхования. Кол. коек 750 — За городом, вблизи поселка Каменоломня.

Сев.-Кав. бактериологический ин-т.

Рост. малярийная станция Горздравотдела — Средний пр., 16.

Культурно-просветительные учреждения.

Кр. музей горских народов Сев.-Кавказа. Отд.: историко-культурный, истории религий, этнографии, Кавказа экономический и художественный — Буденовский пер., 60.

Большой драм. театр УЗП — Пр. Буденного.

Театр рабочей молодежи Сев.-Кав. крайисполкома ВЛКСМ — Пролетарский р-н, пл. Свободы, 3.

Дом ученых — клуб научных работников. Кол. чл. 300 — ул. Энгельса, 45.

Кр. клуб работников пр-сти. Кол. чл. 600 — М. Садовая ул., 20—22.

Районный ж.-д. клуб «Рабочий дворец» им. т. Ленина. Дор. к-т профсоюза железнодорожников.

Рост. клуб совторгслужащих. Кол. чл. 12 000 — Буденовский пр., 34/36.

Центр. «Первомайский клуб» коммунальников. Кол. чл. 3 500 — ул. Энгельса, 139-б.

Районная б-ка № 8 памяти «Декабрьского восстания 1905 г.» Рост. горполитпросвета. Кол. том. 17 500 — Ленгород. Нагорная ул., 41.

Рост. гор. центр. б-ка Горполитпросвета. Кол. том. 400 000 — Исполкомовский пр., 5.

Академическая б-ка Сев.-Кав. гос. ун-та. Кол. том. 11 000 — Буденовский пр., 80.

Цен. б-ка совторгслужащих. Кол. том. 105 898.

Цен. кр. б-ая база при профсоюзе строителей. Кол. том. 45 000 — Пушкинская ул., 204—206.

Б-ка при центр. клубе профсоюза строителей. Кол. том. 12 000 — Пушкинская ул., 204—206.

Сев.-Кав. штаб по худож. обслуж. массовых кампаний.

Печать.

Газеты.

«Совхозная стройка», орг. Кр. отдела союза сельхозрабочих.

«Червона газета», орг. Крайкома ВКП(б) — ул. Энгельса, 115.

«Ленинские внучата» и «Октябренок», орг. Крайкомов ВКП(б) и ВЛКСМ. Тираж 1) 100 000, 2) 60 000 —Дмитровская ул., 33.

«Муич Манга», орг. Севкрайкома ВКП(б)—Дмитровская ул., 33.

«Молот», орг. Крайкома ВКП(б) и Ростовского горсовета. Тираж 100 000 экз.—Дмитровская ул., 33.

«Колхозная правда», орг. Крайкома ВКП(б). Тираж 190 000 экз. — ул. Подбельского, 15.

«Большевистская смена», орг. Крайкома ВЛКСМ. Тираж 24 500 экз.

«Известия» Крайкома ВКП(б). Тираж 6 000 экз.

«Ленинский путь», орг. Крайкома ВКП(б). Тираж 14 000 экз.

Журналы.

Краеведческий научно-популярный, литературно-художественный иллюстрир. журнал. Тираж 60 000 экз.

«Революция и горец», орг. Крайисполкома.

«Пролетарский контроль», орг. Кр. РКИ.

Сев. Кав. энциклопедия. Краеведческое издание, имеющее целью охватить природу, экономику, культуру и историю края.

«За социалистическую культуру» Сев.-Кав. краевого совета по народному просвещению — ул. Энгельса, 82.

«Колхозница», из-ва «Колхозная правда» — ул. Подбельского.

«Организатор колхоза». Из-ва «Колхозная правда» — ул. Подбельского, 15.

«На под'еме», орг. Сев.-Кав. ассоциации пролетарских писателей — Мало-Садовая ул., 21.

«Путь коллективиста». Из-во Кр. Сев.-Кав. земельного упр-ния и Кр. союза колхозных союзов — ул. Подбельского, 15.

«Путь советов» из-ва «Колхозная правда» — ул. Подбельского, 15.

«Севкавкрай», орг. Сев.-Кав. кр. плановой комиссии — ул. Энгельса, 57.

«Социалистическое переустройство». Из-во «Колхозная правда» — ул. Подбельского, 15.

«Ленинские внучата», орг. Крайкома ВКП(б) и ВЛКСМ.

Издательства.

Кр. отд-ние Крайнациздата — Буденовский пр., 60.

Кр. изд-во «Колхозная правда» — ул. Подбельского, 15.

Кр. из-во «Молот»—Дмитриевская ул., 33.

Научные учреждения и о-ва.

Научно-исслед. ин-т охраны труда и профзаболеваний.

Научно-исслед. ин-т охраны материнства и младенчества — Дмитриевская ул., 59.

Гос. микробиологический ин-т.

Кр. научно-исслед. ин-т охраны здоровья детей и подростков. Отд.: социальной гигиены, психо-неврологическое, отд. физически нормального ребенка — 1-я Советская ул., 4.

Сев.-Кав. ин-т точных наук.

Научн.-исслед. ин-т марксизма и ленинизма.

Научно-исслед. ин-т соц. строительства.

Научно-исслед. ин-т комвоспитания.

Кр. ин-т социальной реконструкции.

Сев.-Кав. экономич.-исслед. ин-т.

Ин-т по строительной пр-сти.

Научно-исслед. ин-т прикладной химии.

Сев.-Кав. ин-т по изучению зерна и продуктов его переработки.

Ин-т металлообработки и машиноведения.

Научно-исслед. ин-т питания — Пролетарский р-н, 26 линия, 27.

Краевая с.-х. опытная станция.

Донская семенная опытная станция.

Аз.-Черном. рыбохозяйственная станция.

Сев.-Кав. станция защиты растений.

Ц. С. С. лаборатория при 1-м едином диспансере (центральная санитарно-гигиеническая лаборатория) —26-я линия, 27.

Сев.-Кав. бюро погоды—дом Правления Сев.-Кав. ж. д., 1-й этаж, ком. 25.

СКАПП — Сев.-Кав. об'единение ассоциаций пролетарских писателей, орг. в 1925 г. под руководством СКАПП работают все кружки основных предприятий края «Кузница» — литературная группа.

Сев.-Кав. отд-ние ВОКП (крест. писателей) — ул. Подбельского, 15.

Краевое бюро краеведения при научном к-те Севкрайисполкома — ул. Энгельса, 58.

Донское дерматологическое и венерологическое о-во при СКГ. Кол. чл. 76 — Клиника кожных и венерических болезней.

Научное о-во судебной медицины, врачебной экспертизы и криминалистики. Кол. чл. 34 — ул. Энгельса, 141, Ин-т судебной медицины.

Донское хирургическое о-во. Кол. чл. 62 — Нахичеванский пер., 38, клиника мединститута.

Научно-медицинское о-во при СКТ ун-те. Кол. чл. 160.

Отд-ние техмас — М. Садовая ул., 20/22, клуб промышленности.

Учебные заведения.

Ин-т инженеров путей сообщения и политехникум путей сообщения. Кол. уч. 1 721 — Сенная ул., 90.

Кр. коммунистический ун-т им. Сталина. Отд.: партколхозное, пропагандистское, оргинструкторское, советское, комсомольское, нац. горское. Кол. уч. 806 — Никольская ул., 150.

Ин-т марксизма и ленинизма.

Подготовительное отд-ние ин-та красной профессуры.

Сев.-Кав. ин-т Союзсельмаша.

Сев.-Кав. гос. ун-т НКПроса. Ф-ты: 1) экономический с отд.: пр-сти, финансовым, кредитным и обмена и распределения, 2) пед. с отд.: историко-экономическим, литературным, физико-техническим, дошкольным, фабрично-заводской семилетки, географическим и отд. политического труда, 3) рабочий фак-т с отд.: пед. экономическим, медицинским и техническим. Кол. уч. 1 504 — Буденовский пр., 30.

Рост. гос. муз. техникум. Отд.: исполнительское, инструкторско-педагогическое, теорико-композиторское, театральное. Кол. уч. 340 — ул. Энгельса, 83.

Рост. фото-кино-техникум Союзкино.

Рост. техникум Союзсельмаша.

Рост. мортехникум Совторгфлота. Отд.: судомеханическое, кол. уч. 122, судоводительское, кол. уч. 119, гидротехническое, кол. уч. 128 — Бульварная, 8.

Индустриальный техникум Сев.-Кав. крайСНХ. Отд.: механическое, по обработке металлов, энергетическое, химическое, механическое по заводооборудованию обр. кожи, механическое по с.-х. машинам. Кол. уч. 555.

Электромонтажн. фак-т ГЭМИКШ Энергоцентра.

Кр. факультет Крайздравотдела. Кол. уч. 260—Пушкинская ул., 209-а.

Кр. техникум Союзстроя ВСНХ СССР. Отд. промышленного строительства. Кол. уч. 489 — Пролетарский р-н, Бульварная пл., 5.

Рост. медтехникум Крайздравотдела. Отд.: акушерское, охраны материнства и младенчества. Кол. уч. 280 — Пушкинская ул., 245.

Политехникум путей сообщения Сев. Кав. ж. д., им. С. Д. Маркова. Отд.: механическое и строительное. Кол. уч. 863 — Сенная ул., 90.

Политехникум связи НКПиТ. Кол. уч. 250. Срок обуч. 3 г.

Морполитехникум водных путей сообщения. Отд.: судоводительское, судомеханическое и гидротехническое. Кол. уч. 904 — В. Бульварная ул., 8.

Кр. армянский педтехникум НКПроса. Отд.: школьное. Кол. уч. 200—26 линия, 4.

Сев.-Кав. армянский агропедтехникум. Отд.: школьное, дошкольное и политпросветительное. Кол. уч. 240 — 26 линия, 4.

Рабфак при медфаке Ростовского ун-та. Дн. и веч. Кол. уч. дн. 175, веч. 720.

Дневн. энергорабфак Энергоцентра. Кол. уч. 445 — Сенная ул., 110.

Гостиницы.

Г-ца «Деловой двор», 131 номер от 2 р. 20 к. до 11 р. 50 к. в сутки — Казанский пер., 26.

Г-ца «Интернационал», 110 номеров, от 2 р. 20 к. до 8 р. 05 к. в сутки — Московская ул., 53.

Г-ца «Санремо», 66 номеров, от 2 р. 25 к. до 8 р. 05 к. в сутки — ул. Энгельса, 66.

Г-ца «Русь», 40 номеров от 1 р. 65 к. до 6 р. 30 к. в сутки — ул. Энгельса, 18.

Краевой дом колхозников, 258 коек — Московская ул., 65.

1. АДЫГЕЙСКАЯ АВТ. ОБЛАСТЬ.

Центр. — г. Краснодар, расст. от кр. ц. — 310 км. Площадь—3 015 кв. км, районов — 3, сельсоветов — 42, гор. — нет, раб. пос. — нет, пр. нас. мест — 153. Населения по пер. 1926 г.: городского — нет, в рабочих пос.—нет, сельского—113 679 ч.; всего — 113 679 ч.

Наименов. районов и местонахождение исполкомов и колич. населения по переп. 1926 г.

Красногвардейский, с. Николаевское — 37 233.

Псекупский, аул Понежукан. — св. н.

Шовгеновский, аул Хакуринохабль — св. н.

Города.

г. Краснодар — 154 373.

г. КРАСНОДАР.

Административные, партийные, профессиональные и общественные учреждения и организации.

Областной исполнительный комитет — Рабфаковская ул., 51.

Обл. отдел местного хозяйства — Рабфаковская ул., 51.

Обл. торговый отдел — Рабфаковковская ул., 51.

Обл. финансовый отдел — Рабфаская ул., 51.

Обл. земельное упр-ние — Рабфаковская ул., 51.

Обл. камера охраны труда — Рабфаковская ул., 51.

Биржа труда —Красноармейская ул., 69.

Обл. страхкасса — Рабфаковская ул., 51.

Обл. суд — Рабфаковская ул., 51.

Обл. прокуратура — Рабфаковская ул., 51.

Нотариальная к-ра — Красная ул., 58.

Краснодарская гос. нотариальная к-ра — Красная ул., 54.

Обл. комитет ВКП(б) — Красная ул. 58.

Обл. комитет ВЛКСМ — Красная ул., 58.

Обл. профессиональный совет.

Обл. правление профсоюза медсантруд. Кол. чл. 556 — Рабфаковская ул., 51.

Краснодарский группком профсоюза местного транспорта. Кол. чл. 519.

Группком профсоюза медсантруд —Пролетарская ул., 23.

О-во МОПР.

О-во Осоавиахима.

О-во Друг детей.

О-во Долой неграмотность.

О-во Автодор.

О-во эсперантистов — ул. Ленина, 30, кв. 3.

Краснодарское о-во «ОДР» — Красная ул., 17.

Районный комитет о-ва Красного креста — Красная ул., 31.

О-во СНАВ.

Кооперативные организации.

Обл. колхозсоюз.

Отд-ние Севкрайохотсоюз. Кол. чл. 2 800.

Кубанское отд-ние Севкавкрайохотсоюза. Кол. чл. 13 000.

Кубанский союз промысловых и промыслово-кредитных кооперативов «Кубпромкредсоюз».

Адыгейский промсоюз.

Торговля, промышленность и строительство.

Краснодарское пред-во Азчергосрыбтреста — ул. Нариманова, 80.

Кубанское от-ние краевого треста коммунального и гражданского строительства.

Краснодарское заводоуправление Стройоб'единения — Дубинка.

База № 2 аптекоуправления—Канашская ул., 27.

З-д «Первенец» Кубанский № 4 Севкавспирттреста. Кол. раб. 80, сл. 14. П-во ректификата — Ерехинский пер.

Краснодарский з-д Центроспирта. Кол. раб. 85, сл. 22. П-во столового вина высшей очистки 43° и денатспирта — ул. Седина, 6.

Краснодарский овощно-томатный з-д Севкавконсервтреста.

Адыгейский овощно-томатный з-д Севкавконсервтреста.

Краснодарский маслобойный комбинат № 1. П-во маргаринового и экспортного масла—Тихорецкая ул., 5.

Госмаслобойный з-д № 10 им. «Власова» треста Севкавжирмасло—Ростовская ул., 123.

Госмаслобойный з-д № 2 «Красный Октябрь»—Ставропольская ул., 5.

Краснодарский з-д Центроспирта. Кол. раб. 85, сл. 22. Пр-во столового вина высшей очистки 43° и денатуриров. спирта для населения — ул. Седина, 6.

З-д № 2 им. 1-го мая треста Севкавсельпрома. Кол. раб. 136, сл. 28. Пр-во фруктов. дезиров. спирта, пива и солода. — Пролетарская ул., 46.

Шорная ф-ка № 11 Севкавкожоб'единения. Кол. раб. 409 — Покровский базар.

5-й мех. з-д им. Калинина треста ЦУПВОЗ (РОМП). Кол. раб. 393, сл. 53. Пр-во крестьянских пароконных ходов.

Кожзавод № 8 им. Калинина Севкавкожоб'единения. Кол. раб. 176.

Краснодарский обозный з-д Севкавметоб'единение. Кол. раб. 393, сл. 53.

6-й нефтеперегонный з-д Союзнефти.

Типография Украинского об'единения полиграф. пр-сти. Кол. раб. 17, сл. 3 — Полтавская ул., 16.

Типо-литография им. т. А. А. Лиманского, Краевого полиграфоб'единения. Кол. раб. 211, сл. 21 — Гоголевская ул., 54.

Транспорт и связь.

Почтамт, телеграф, центр. телефонная и междугородная телефонная станция — уг. Карасунской и Рашпиловской ул.

Радиовещательный центр НКПиТ. Мощн. 1 кв. Позывн. сигнал РВ-33. Волна 461 метр. — Карасунская ул., 64.

Электростанции.

Упр-ние строительством Краснодарской ГРЭС «КРЭС» — ул. К. Либкнехта.

Водо-электрическая станция. Мощ. 1 360 кв. — Шереметьевская ул., 2.

Краснодарское водопроводно-электроосветительное об'единение Коммунального треста — Пролетарская ул., 41.

Финансово-кредитные учреждения и Госстрах.

Краснодарское отд-ние Госбанка— Базарная ул., 35.

Краснодарский коммунальный ломбард — ул. Гоголя, 58.

Лечебно-санитарные учреждения.

1-я совгорбольница на 310 коек—уг. Красной и Длинной ул.

2-я совгорбольница на 150 коек—Котляревская ул., 156.

3-я совгорбольница на 510 коек—пл. Революции.

Б-ца исправтруддома на 160 коек.

Ночной тубсанаторий на 25 коек.

Клинический туберкулезный ин-т. Отд.: терапевтическое, хирургическое, детское — Почтовая ул., 26/28.

Кубанский окружной химико-бактериологический и санитарный ин-т им. И. Г. Савченко Здравотдела. Отд.: вакционное, сывороточное, эпидемиологическое, пастеровское, химическое, водное — Рошпилевская ул., 104.

Кубанский венерологический ин-т.

Культурно-просветительные учреждения.

Кубанский научный музей Краснодарского Гор. ОНО. Отд.: археологический, украинской культуры, Кубани, природы края — Рашпилевская ул., 3.

Музей им. Октябрьской революции.

Пед. музей при Краевом педтехникуме.

Музей Осоавиахима.

Адыгейский историко-этнографический музей по охране народного здоровья.

Центр. б-ка.

Б-ка при мед. пед. и с.-х. ин-тах.

Б-ка при Сев. Кав. промышл. инте, доме санитарии и просвещения.

Б-ка при Научно и художественном музее.

Б-ка при музее Октябрьской революции.

Б-ка при Индустриальном техникуме.

Б-ка при Научном музее истории, этнографии и природы.

Фундаментальная б-ка Сев. Кав. ин-та специальн. и техническ. культур Главнауки. Кол. том. 55 000 — Новая ул., 107

Польский рабочий клуб им. Ланцуцкого, филиал Краснодарского клуба «Нацмен». Кол. чл. 120 — Советская ул., 214.

Клуб промкооперации им. Блюхера Кубанского союза. Кол. чл. 5 600 — Красная ул., 67.

Печать.

Газ. «Красное знамя», орг. Горкома ВКП(б), Горсовпрофа и Горсовета — Красная ул., 42.

«Серп и молот» — адыгейская газета.

Адыгейское национальное из-во — Рабфаковская, 51.

Научные учреждения и об-ва.

Научно-исслед. ин-т специальных интенсивных культур. — Красная ул., 120.

Гос. ин-т табаководства.

Литературная ассоциация пролетарских писателей.

Селекционная станция «Круглик».

Учебные заведения.

Краснодарский ин-т НКЗдрава лечебно-профилактический фак-т. Кол. уч. 593.

Кубанский ин-т им. Красной армии. Кол. уч. 790 ч. — ул. Седина, 4.

Ин-т зерновых культур. Отд. селекции и семеноводства, защиты растений, агро-химии—Новая ул., 107.

Кубанский ин-т мелкого животноводства. Отд.: птицеводства и птицепромышленности, свиноводства и беконного дела, кролиководства — Новая ул., 107.

Пед. ин-т.

Ин-т промышлен., техническ. и специальных культур. Отд.: планово - экономическое, оперативное, производственное, педагогическое и раббфак. Кол. уч. 633 ч.

Кубанский художественно-педтехникум НКПроса. Отд.: педагогическое и политико-просветительное. Кол. уч. 148 ч. — Гимназическая ул., 47.

Кубанский гос. муз. техникум. Отд.: инструкторско-педагогическое, исполнительское и адыгейское. Кол. уч. 205 ч. — Рабфаковская ул., 41.

Индустриальный техникум Сев. Кав. Край СНХ. Отд.: силикатное, энергетическое, химическое, санитарно-техническое, строительное. Кол. уч. 555.

Краснодарский энерготехникум Энергоцентра.

Адыгейский учебный городок им. т. Андреева педтехникум — Красная ул., 37.

Краснодарский педтехникум. Отд.: русское школьное и дошкольное, украинское—школьное, греческое—школьное. Кол. уч. 520 — Красноармейская ул., 7.

Вечерний рабфак Зооветеринарного ин-та.

Гостиницы.

Центральная, 69 номеров от 2 р. до 6 р. в сутки — Красная ул., 64.

Г-ца № 2, 43 номера от 1 р. 50 к. до 4 р. в сутки — Красная ул. 38.

Адыгейский дом крестьянина — Красноармейская ул., 60.

2. ИНГУШЕТИЯ АВТ. ОБЛАСТЬ.

Центр. — г. Владикавказ, расст. от кр. ц. — 698 км. Площадь — 3 193 кв. км, районов — 4, сельсоветов — 39, гор. — нет, раб. пос. — нет, пр. нас. мест — 206. Населения по пер. 1926 г. городского — нет, в раб. пос. — нет, сельского — 75 149 ч.; всего — 75 149.

Наименов. районов, местонахождение исполкомов и колич. насел. по переп. 1926 г.

Галашкинский, с. Галашки, — 8 202.

Назрановский, с. Назрань, — 31 942.

Пригородный, г. Владикавказ, — 21 794.

Пседахский, с. Пседах, — 13 211.

г. ВЛАДИКАВКАЗ.

(г. Владикавказ является также центром Авт. обл. Северная Осетия см. стр. 197).

Административные, партийные, профессиональные и общественные учреждения и организации.

Областной исполнительный комитет — ул. Бутырина, 1.

Обл. отд. местного хозяйства — ул. Бутырина, 1.

Обл. торговый отд. — ул. Бутырина, 1.

Обл. финансовый отд. — ул. Бутырина, 1.

Обл. прокуратура, — ул. Бутырина, 1.

Обл. отд. здравоохранения — ул. Бутырина, 1.

Обл. комитет ВКП(б) — ул. Бутырина, 1.

Обл. комитет ВЛКСМ — ул. Бутырина, 1.

Отд-ние профсоюза строителей. Кол. чл. 916 — ул. Бутырина, 1.

Ингуш. групповой к-т пищевиков. Кол. чл. 294 — Пролетарский пер., 53.

Ингуш. обл. профсоюз рабпроса — Пролетарский пер., 53.

Обл. деткомиссия — Пролетарский пр., 26.

О-во ОДР — ул. Бутырина, 1.

О-во Долой неграмотность.

Кооперативные организации.

Ингуш. союз кредитно-промысловых кооперации «Кустпромсоюз».

Обл. колхозсоюз.

Торговля, промышленность и строительство.

Винокуренный Ингушский гос. з-д Севкавспиртотреста. Кол. раб. 48, сл. 15.

Крахмальный Ингушский з-д им. «8 марта» ОМХ. Кол. раб. 107, сл. 27 — за скотобойнями.

Печать.

«Серрало» Ингушская газ.

Ингуш. обл. из-во при Обкоме ВКП(б) — ул. М. Горького, 13.

Научные учреждения и общества.

Ингуш. научно-исслед. ин-т краеведения — Музейный пер.,

Городские административные учреждения и общественные организации.

Влад. гор. прокуратура — ул. Ленина, 21.

Влад. гос. биржа труда ул. Ленина, 58.

Влад. гос. нотарнальная к-ра — Лекарская уп., 2.

Влад. к-т эсперантистов — почтовый ящик, 46.

Влад. гор. о-во ОДР.

Торговля, промышленность и строительство.

З-д № 10 Севкавкожкомбината. Кол. раб. 145, сл. 15. Пр-во конской и козьей черной кожи — Безымленный пер.

Мукомольно-макаронный комбинат Севкавполеводсоюза. Кол. раб. 143, сл. 10 — Слободской пер., д. 2.

З-д № 7 треста Севкавсельпрома. Кол. раб. 82, сл. 14. П-во: пива и фруктовых вод — ул. Интернациональная, 2.

Швейная ф-ка № 5 Севкавшвейоб'единения. Кол. раб. 1 135, сл. 132 — Пролетарский пр., 50.

Крахмальный I гос. з-д «Красный строитель» Коммунстроя. Кол. раб. 193, сл. 7.

Колбасный з-д гор. потреб .о-ва Горпо «Кооператор». Кол. раб. 10, сл. 2 — ул. Маркова, 11.

Крахмальный гос. з-д «Красный май» Севкавсельпрома. Кол. раб. 166, сл. 25 — Курская ул., 1.

Транспорт и связь.

Гл. почтамт, телеграф — ул. Горького, 14.

Центр. телефонная станция и междугородняя телефонная станция.

Электростанции.

Электростанция з-да Цветметзолото. Мощн. 410 кв.

Электростанция Электротехтреста. Мощн. 800 кв. — ул. Буденного, 2.

Финансово-кредитные учреждения и Госстрах.

Горское отд-ние Сев. Кав. кр. к-ры Госбанка.

К-ра Госстраха.

Лечебно-санитарные учреждения.

1-я гор. б-ца. Кол. коек 255. — уг. Госпитальной и ул. Маркуса,

2-я кожно-венерическая б-ца. Кол. коек 40 — ул. Маркуса, 59.

2-я кр. нервно-психиатрическая б-ца. Кол. коек 175 — ул. Комалова, 1.

Культурно-просветительные учреждения.

Драм театр.

Цирк ЦОТРИ Сев. Кав. края (Центрального об'единения трудколлективов) — Пролетарская ул., 8.

Научные учреждения и общества.

Влад. санитарно-бактериологический ин-т. Отд.: эпидемологическое, санитарно-гигиеническое, пастеров-

ское, гельминтологическое, производственное, клинико-диагностическое, прививн. пункт — Бородинская ул., 18.

Влад. малярийная станция Горздравотдела — Бородинская ул., 18.

Учебные заведения.

Горский с/х ин-т. Отд.: кукурузно-соевое, хлопковое, рисоведения, скотоводства, шелководства, огородничества, плодово-ягодное, виноградарства и виноделия. Кол. уч. 621.

Горский пед. ин-т.

Горский медтехникум Крайздравотдела. Отд.: сестер, акушерское. Кол. уч. 275 — Московская ул., 11.

Индустриальный техникум Сев. Кав. КрайСНХ. Отд.: подготовит. национ., механическое, химическое. Кол. уч. 471.

Гостиницы.

Г-ца «Гранд-Отель», 26 номеров от 2 р. до 10 р. в сутки — Пролетарский пер., 56.

Г-ца «Кавказ», 27 номеров от 2 р. до 10 р. в сутки — Пролетарский пер., 19.

Г-ца «Европа», 22 номера от 2 р. 50 к. до 10 р. в сутки — Пролетарский пер., 22.

Г-ца «Коммерческая», 22 номера от 2 р. до 5 р. в сутки — ул. Маркуса, 4.

3. КАБАРДИНО-БАЛКАРСКАЯ АВТ. ОБЛАСТЬ.

Центр. — г. Нальчик, расст от кр. ц. — 649 км. Площадь — 11 550 км, районов — 7, сельсов. — 95 [1]) гор. — 1, раб. пос. — нет, пр. нас. мест — 261. Населения по пер. 1926 г.: городского — 12 909 ч., в раб. пос. — нет, сельского — 191 098 ч.; всего — 204 007 ч.

Наименов. аймаков (районов), местонахождение исполкомов и колич. насел. по переп. 1926 г.

Баксанский, с. Баксан, — 36 892.
Балкарский, г. Нальчик, — 31 913.
Мало-Кабардинский, с. Терек, — 27 542.
Нагорный, г. Пятигорск, — 19 292.
Нальчикский, г. Нальчик, — 22 903.
Прималкинский, ст-ца Прохладная, — 23 582.
Урванский, с. Старый Черек, — 28 974.

Города.

г. Нальчик — 12 909.
г. Пятигорск — 40 723.

г. НАЛЬЧИК.

Административные, партийные, профессиональные и общественные учреждения и организации.

Областной исполнительный комитет.

Обл. отдел торговли — Советская ул., 41.

Обл. финотдел.

Обл. земельное упр. — ул. Свободы, 18.

Обл. отдел труда — Октябрьская ул., 10.

Обл. отдел здравоохранения.

Обл. отдел народного образования.

Обл. плановая комиссия — Кабардинская ул., 4.

Обл. комитет ВКП(б) — Кабардинская ул., 4.

Обл. комитет ВЛКСМ.

[1]) Число сельсоветов по районам дано до укрупнения.

Обл. совет профсоюзов — Кабардинская ул., 7, Дворец труда.
Обл. пр-ние профсоюза совторгслужащих. Кол. чл. 1 800 — Кабардинская ул., 7, Дворец труда.
Обя. пр-ние профсоюза строит. раб. Кол. чл. 4 560.
О-во Осоавиахима. Кол. чл. 8 634 — Кабардинская ул., 25.
О-во Красного креста. Кол. чл. 6 100 — Кабардинская ул., 10.
О-во МОПР. Кол. чл. 5 000 — Кабардинсакя ул., 57.
О-во воинствующих безбожников. Кол. чл. 668 — Дом Совпрофобра, Кабардинская ул., 39.
О-во Друг детей.
О-во Долой неграмотность.
О-во ОДР.
О-во Автодор.

Кооперативные организации.

Обл. промысловая кредитная кооперация «Кароблкустпромсоюз» — ул. Каратаева, 34.
Обл. колхозсоюз — Кабардинская ул.
Каб. Балк. отд-ние Севкавкрайохотсоюза. Кол. чл. 1 200.

Торговля, промышленность и строительство.

Коммунтрест.
Аптекоуправление.
Швейно-трикотажная ф-ка. Кол. раб. 60, сл. 5.
Маслобойный з-д № 1. Кол. раб. 36, сл. 9. Пр-во: подсолнечного масла.
З-д «Чинар-фанера» Крайсевкрайпромлеса. Кол. раб. 105, сл. 27. Пр-во фанеры, пиломатериалов — Чинарный пер., 2.
Типография им. Революции 1905 г. Облнациздательства. Кол. раб. 45, сл. 15 — Кабардинская ул., 36.

Транспорт и связь.

Телефонная ст. — ул. Толстого, 30.
Почта и телеграф — Почтовая ул., 2.
Обл. радио-центр НКПиТ — Кабардинская ул., 1.

Финансово-кредитные учреждения и Госстрах.

Каб.-Балк. отд-ние Госбанка.

Лечебно-санитарные учреждения.

Обл. малярийная станция Каб.-Балк.облдравотдела.
Курортное упр-ние Облздравотдела, санаторий для туберкулезных больных на 50 коек и диспансер на 120 коек. Кабардинская ул., 4.

Культурно-просветительные учреждения.

Обл. музей — Парк свободы.
Дом санпросвещения — Кабардинская ул. Горпарк.
Климатическая станция.
Центр. б-ка.

Печать.

«Карахалк» кабардинская газ.
Из-во «Карахалк» Каб.-Балк. Крайнациздата.

4. КАРАЧАЕВСКАЯ АВТ. ОБЛАСТЬ.

Центр — г. Микоян-Шахар, расст. от кр. ц.—400 км. (по прямой линии) Площадь — 8 142 кв. км, районов — 3, сельсоветов — 38, гор. — 1, раб. пос. — нет, пр. нас мест — 45 населения по переписи 1926 г.: городского — 1 500 ч., в раб. пос. — нет, сельского — 63 123 ч.; всего — 64 623 ч.

Наименование районов, местонахождение исполкомов и количество населения по переписи 1926 г.

Мало-Карачаевский, г. Кисловодск — 14 142.
Учкуланский, аул Учкулан — 19 443.
Хумаринский, аул Каменомостский — 29 538.

г. МИКОЯН—ШАХАР.

Административные, партийные, профессиональные и общественные учреждения и организации.

Областной исполнительный комитет — Дом № 1.
Обл. отдел народного образования.
Обл. отд. труда и при нем камера инспекции труда — дом № 2.
Обл. суд — дом № 2.
Обл. прокуратура.
Нотариальная к-ра.
Обл. дорожный отд.
Обл. комитет ВКП(б) — дом № 1.
Обл. контрольная комиссия (ОблКК) ВКП(б).
Обл. комитет ВЛКСМ — дом № 1.
Обл. совет профсоюзов. Кол. чл. 3 000.

Кооперативные учреждения.

Обл. кустарно-промысловый союз «Кароблкустпромсоюз».

Транспорт и связь.

Обл. к-ра связи.

Финансово-кредитные учреждения и Госстрах.

Карачаевское отд-ние, Сев. Кав. к-ры Госбанка.

Печать

Из-во «Таулу-Джарлыла» Крайнациздата.

5. СЕВЕРО-ОСЕТИНСКАЯ АВТ. ОБЛАСТЬ.

Центр — г. Владикавказ, расст. от кр. ц. — 698 км. Площ. — 6 306 кв. км, районов — 5, сельсоветов — 79, гор. — нет, раб. пос. — нет, пр. нас мест—277, населения по пер. 1926 г., городского — нет, раб. пос. — нет, сельского — 152 425 ч.; всего — 152 425 ч.

Наименование районов, местонахождение исполкомов и кол. насел. по перен. 1926 г.

Алагиро-Ардонский, с. Алагир — 33 398.
Дзауджикаусский, г. Владикавказ — 23 112.
Дигорский, с. Христиановское — 39 149.
Правобережный, с. Тулатово (Беслан) — 37 538.
Притеречный, ст-ца Ардонская — 19 228.

г. ВЛАДИКАВКАЗ.

(г. Владикавказ является также центром авт. обл. Ингушетия см. стр. 193).

Административные, партийные, профессиональные и общественные учреждения и организации.

Областной исполнительный комитет — ул. Бутырина, 6.

Обл. земельное упр-ние — ул. Бутырина, 6.
Обл. суд — ул. Ленина, 2 и Крепостная, 5.
Обл. прокуратура — ул. Ленина, 2

Обл. отд. социального обеспечения — ул. Бутырина, 6.
Обл. комитет ВКП(б).
Обл. комитет ВЛКСМ.
Обл. совет профсоюза — ул. Ленина, 71.
Сев. Осет. отд-ние профсоюза строителей — ул. Ленина, 71.
Сев. Осет. профсоюз металлистов — Завод «Севкавцини».
О-во «Долой неграмотность» — ул. Бутырина.
О-во «Автодор» — Пролетарский пер., 42 «Горкомхоз».
Сев.-Осет. о-во ОДР.

Кооперативные организации.

Сев.-Осет. союз кустарно-промысловых об'единений, «Севвоскустпромсоюз» — ул. Красного октября, 13.
Обл. «Колхозсоюз».
Сев.-Осет. отд-ние Севкрайохотсоюза. Кол. чл. 1 500. Ул. Коминтерна, 24.

Торговля, промышленность и строительство.

Об'единение Цветметзолото, Сев. Кав. Свинцово-цинковый комбинат «Севкавцинк».

Печать.

Ариго - большевик» Осетинская комсомольская газ.
Газ. «Растзинад» (Правда) орг. Севособкома ВКП(б) Севоблисполкома и Облсовпрофа. Ул. Советов, 22.
Сев.-Осет. изд-во Крайнациздат.

Научные учреждения и общества.

Сев.-Осет. научно-исслед. ин-т Краеведения Сев.-Осет. Области. Отд.: естестев.-произв. сил области, экономики области, социально-культурное.

Учебные заведения.

Осет. педтехникум. Отд.: школьное, подготовительное. Кол. уч. 330. — Интернациональная ул., 90.

6. ЧЕРКЕССКАЯ АВТ. ОБЛАСТЬ.

Центр — ст-ца Баталпашинская, расст. от кр. ц. — 447 км. Площадь — 1 403 кв. км, районов — 2, сельсов.— 31, гор. — нет, раб. пос, — нет, пр. нас. мест — 45. Населения по пер. 1926 г.: городского — нет, в раб. пос. — нет, сельского — 37 024 ч.: всего — 37 024 ч.

Наименование районов, местонахождение исполкомов и кол. насел. по переп. 1926 г.

Абазино-Ногайский, аул Икон-Халк. — 18 958.
Эльбурганский, ст-ца Эльбурган — 18 066.

СТ-ЦА БАТАЛПАШИНСКАЯ.

Административные, партийные, профессиональные и общественные учреждения и организации.

Обл. исполнительный комитет — Комсомольская ул., 43.
Административный отдел облисполкома — Комсомольская ул., 43.
Обл. Земельное управление — Комосомольская ул., 43.
Обл. промышленный отдел — Комосомольская ул.
Обл. прокуратура.
Обл. нотариальная к-ра — Красноармейская ул., 7.
Обл. комитет ВКП(б) — ул. Калинина, 41.
Обл. комитет ВЛКСМ — ул. Калинина, 41.

Транспорт и связь.

Почта и телеграф — Почтовая ул., 40.

Лечебно-санитарные учреждения.

Районная б-ца на 50 коек.

Финансово-кредитные учреждения и Госстрах.

Отд-ние Госбанка — Красноармейская ул., 10.

Печать.

Типография Черкесского национального обл. из-ва. Кол. раб. 24, сл. 6.

7. ЧЕЧЕНСКАЯ АВТ. ОБЛАСТЬ.

Центр — г. Грозный, расст. от кр. ц. — 782 км. Площадь — 11 500 кв. км районов — 11, сельсоветов — 163, гор. — 1, раб. пос. — 1, пр. нас. мест — 1 410. Населения по пер. 1926 г.: городского — 70 896 ч., в раб. пос. — 2 976 ч., сельского — 341 770 ч. всего — 415 642 ч.

Наименование районов, местонахождение исполкомов и количество населения по переписи 1926 г.

Веденский, с. Ведено — св. нет.

Галанчожский, с. Галанчож — св. нет.

Гудермесский, с. Гудермес — св. нет.

Итум-Калинский, с. Итум-Кале — св. нет.

Надтеречный, с. Нижний Наур — св. нет.

Ножай-Юртовский, с. Ножай-Юрт — св. нет.

Петропавловский, с. Петропавловское — 7 661.

Сунженский, ст-ца Слепцовская — 45 300.

Урус-Мартановский, с. Урус-Мартан — св. нет.

Шалинский, с. Шали — св. нет.

Шатоевский, дачн. пос. Шатой. св. нет.

Города.

г. Грозный 70 896 чел.

Рабочие поселки.

Раб. пос. — Гудермес, Гудермесского р-на 2 976 чел.

г. ГРОЗНЫЙ.

Административные, партийные, профессиональные и общественные учреждения и организации.

Обл. исполнительный комитет — Пр. Революции.

Административный отдел облисполкома — Советская ул., 99.

Обл. отдел труда — ул. Ленина, 24.

Финансовый обл. отдел.

Торговый обл. отдел — Пр. Революции, дом Облисполкома.

Обл. совет народного просвещения — Августовская ул., 2.

Обл. отдел социального обеспечения — Ленинская ул., 11.

Обл. отдел шоссейных грунтовых дорог и автотранспорта — Пр. Революции, 22.

Обл. нотариальная контора — Кооперативная ул., 5.

Обл. комитет ВКП(б).

Обл. комитет ВЛКСМ.

Обл. совет профсоюзов — Дворец труда.

Профсоюз металлистов. Кол. чл. 750 — ул. Красных фронтовиков.

Обл. отдел профсоюза строителей. Кол. чл. 7 802 — Дворец труда.

Грозн. группком профсоюза Рабис. Кол. чл. 75 — Кооперативная ул.

О-во МОПР.

Обл. о-во Осоавиахима. Кол. чл. 20 000.

Обл. о-во ОДР.

О-во Автодор — Пр. Революции, 22.

Обл. о-во ОДН. Кол. чл. 27 000.

Обл. совет союза воинствующих безбожников. Кол. чл. 4 000.

Обл. комитет о-ва РОКК. Кол. чл. 9 048 — ул. Ленина, 20.

Кооперативные организации.

Обл. кредитсоюз промкооперации, кредитных кооперацией, кустарно-ремесленных артелей и товариществ «Чечоблкредпромсоюз» — Фрейтаговская ул., 3.

Обл. колхозсоюз — ул. Ленина, 9.

Чеченское отд-ние Севкрайохотсоюза. Кол. чл. 3 400. — Кооперативная ул.

Чечоблполеводсоюз — Фрейтаговская ул., 47.

Чечоблкоопинсоюз — Фрейтаговская ул., 16.

Торговля, промышленность и строительство.

Трест «Грознефть» входит в состав «Союзнефти» СССР.

Грозн. районное нефтеуправление Союзнефти.

Грозн. отд-ние Сев. Кавк. кр. гос. акц. о-ва произв. тех. снабжения — Пролетарсакая ул., 56 «Севкавснаб».

Т-во «Водосвет» (пайщики Грознефти и Грозненский горсовет) — Таманская ул., 42.

Грозн. отд-ние «Нефтеснаба» Союзнефти.

Грозн. коммун. трест.

Обл. аптекоуправление — уг. Ленинской и Кооперативной ул., 6/24.

1 нефтяной промысел старого р-на треста «Грознефть». Кол. раб. 363, сл. 36 — **Старые промысла.**

Новый р-н нефтепромыслов Грознефти. Кол. раб. 3 132, сл. 352. — Новый нефтяной р-н.

Новые нефтяные промысла «Красный октябрь» Грознефти. Кол. раб. 3 489, сл. 504.

1-й нефтеперегонный з-д Союзнефти.

2-й нефтеперегонный з-д Союзнефти.

3-й нефтеперегонный з-д Союзнефти.

Кирпичный з-д Грознефти — Старые промысла.

Грозн. з-д Чечоблисполкома. Кол. раб. 98, сл. 15. П-во сырца и ректификата. — Смыкаловская ул., 1.

З-д Грозн. ЦРК «Нефтеработник». Кол. раб. 10, сл. 1 — Детская ул.

Грозн. мясо-овощно-томатный з-д Севкавконсервтреста.

Гос. маслозавод № 41 треста Севкавжирмасла. Кол. раб. 31, сл. 9 — Интернациональная ул., 77.

Комбинат Грознефти. Кол. раб. 584, сл. 76. П-во: распиловка леса, бондарных изделий, мебели, буровых вышек. — Около складов Нефтеснаба.

З-д «Красный молот». Кол. раб. 1 100, сл. 200. П-во предметов бурового оборудования, аппаратуры нефтеперегонных з-дов, металлич. конструкц., чугунного и медного литья — Краснознаменная ул.

З-д «Красный труд». Пром. отд. ния обл. исполкома Чеченской авт. обл. Кол. раб. 206, сл. 24. П-во отливки и обработки фасон. водопроводн. частей и изготовление емкостей — Коммунистическая ул., 38.

Типография им. 11-го августа 1918 г. Кол. раб. 69, сл. 13.

Транспорт и связь.

Почтово-телеграфная к-ра. — Пр. Революции, 19.

Телефонная станция — Чернышевский пр., 9.

Радиоцентр Чеченской авт. обл. НКПиТ. Позывн. сигнал РВ 23 — Тенгинская ул., 10.

Электростанции.

«Электроток» треста Грознефть.

Финансовые, кредитные учреждения и Госстрах.

Грозн. отд-ние Госбанка.
Обл. к-ра Госстраха.
Лечебно-санитарные учреждения.
Обл. малярийная станция Чеченоблздравотдела.

Культурно-просветительные учреждения.

Обл. музей. Отд.: художественный, военно-исторический, этнографический, оружейный и нумизматический — Пролетарская ул., 62.

Музей при нефтяных промыслах.

Театр «Рабочий» — Первомайская ул., 107.

Летний театр — Первоймайская ул., 107.

Зимний театр Совпрофобра.
Центр. б-ка.

Печать.

Чеченская газета «Серло».
Газета «Грозненский рабочий» Областкома ВКП(б). Тираж — 15 000 экз.
Из-во «Грозненский рабочий» Совпрофа и Горсовета — Комсомольская ул., 4.
Из-во «Сверло» Крайнациздата.

Научные учреждения и об-ва.

Литературная ассоциация пролетарских писателей СКАПП.
Чеченский научно-исслед. ин-т краеведения им. «Десятилетия совласти в Чечне». Отд.: естественно-историч., экономич., медико-биологич., историко-культурн.
Нефтяной научно-ислед. ин-т.

Учебные заведения.

Обл. педтехникум. Отд.: школьное и дошкольное. Кол. уч. 205 — Первомайская ул.

Гостиницы.

Г-ца № 1 Грозн. коммунтреста 40 номеров от 1 р. 50 к. до 5 р. в сутки — Пр. Революции.
Г-ца № 2 Грозн. коммунтреста 26 номеров от 2 р. 50 к. до 10 р. в сутки — ул. Ленина.

СРЕДНЕ-ВОЛЖСКИЙ КРАЙ.

Центр — г. Самара, расст. от Москвы — 1 046 км. Площадь — 236 000 кв. км, авт. областей—1, районов — 100, сельсоветов — 3 526, гор. — 20, раб. пос. — 11, пр. нас. мест — 12 000. Населения по пер. 1926 г.: городского — 705 388 ч., в в раб. пос. — 47 725 г., сельского — 6 278 822 ч., всего — 7 031 935 ч. По исчислению на 1/IV — 1930 г. — 7 468 300 ч., плотность насел. (на 1 кв. км) — 31,6 ч.

Наименов. районов, местонахождение исполкомов и колич. насел. по переп. 1926 г.

Абдулинский, г. Абдулино — 86 459.
Алексеевский, с. Алексеевка — 30 912.
Андреевский, с. Андреевка — 29 389.
Асекеевский, с. Асекеево — 31 026.
Астрадамовский, с. Астрадамовка — 94 000.
Байтугановский, с. Бийтуган — 31 944.
Барышевский, пос. Барыш — 74 667.
Башмаковский, с. Башмаково — 56 834.
Богдашкинский, с. Богдашкино — 20 113.
Больше-Глушицкий, с. Большая-Глушица — 61 173.
Борский, с. Борское — 74 120.
Бугурусланский, г. Бугуруслан — св. нет.
Буртинский, с. Крючковское — 20 326.
Екатериновский, с. Екатериновка — 91 000.
Ивановский, с. Ивановское — 19 888.
Илекский, пос. Илек — 58 744.
Инзенский, раб. пос. Инза — 91 664.
Иссинский, с. Исса — 43 954.
Каменский, с. Каменка-Белинская — 88 908.
Карсунский, с. Карсун-Ульяновский — 116 967.
Каширинский, с. Каширинское — 67 157.
Кваркенский, пос. Кваркенский — 17 002.
Керенский, с. Керенск-Пензенский — 100 567.
Кинельский раб. пос. Кинель — 65 295.
Кинель-Черкасский, с. Кинель-Черкасс. — 87 909.
Клявлинский, с. Клявлино — 51 871.
Кондольский, с. Кондоль — 44 166.
Кошкинский, с. Кошки — 56 205.
Красноярский, с. Красный Яр — 101 000.
Кузнецкий, г. Кузнецк — 83 032.
Кузоватовский, с. Кузоватово — 62 141.
Кучко-Еланский, с. Кучки — 72 255.
Ленинский, с. Русская Бокла — 97 175.
Литвинский, раб. пос. Литвино — 47 254.
Лунинский, с. Лунино — 110 509.
Марьевский, с. Марьевка — 31 786.
Мелекесский, г. Мелекес — 106 599.

Микушкинский, с. Микушкинское — 36 008.
Мокшанский, с. Мокшан — 73 427.
Наровчатский, с. Наровчат — 97 000.
Наскафтымский, с. Наскафтым — 53 116.
Нижне-Ломовский, г. Нижний-Ломов — 107 395.
Николаевский, с. Николаевка — 71 000.
Никольско-Пестровский, раб. пос. Никольская-Пестровка — 43 838.
Ново-Малыклинский, с. Новая Малыкла — 24 401.
Ново-Покровский, с. Ново-Покровск — 47 545.
Ново-Спасский, с. Ново-Спасское — 74 822.
Оренбургский, г. Оренбург — 101 000.
Орский, г. Орск — 52 000.
Павловский, с. Павловка — 61 000.
Пачелмский, пос. Пачелма — 53 101.
Пензенский, г. Пенза — 91 431.
Петровский, с. Петровское — 58 883.
Поимский, с. Поим — 48 053.
Покровский, с. Покровское — 56 388.
Пономаревский, с. Пономаревка — 53 350.
Поповский, с. Майна — 65 000.
Похвистневский [1]) ст. Похвистнево, Сам.-Зл. ж. д. — св. нет.
Пригородный, г. Бузулук — 115 319.
Русско-Камешкирский, с. Русский-Камешкир — 66 000.
Самарский, г. Самара — 68 773.
Сенгилеевский, с. Сенгилей — 40 543.
Сергиевский, с. Сергиевск — 88 411.
Соль-Илецкий, раб. пос. Илецкая Защита — 23 723.
Сорочинский, с. Сорочинское — 100 000.
Ставропольский, с. Ставрополь-Самарский — 73 321.
Старо-Кулаткинский, с. Кулатка — 36 650.
Сызранский, г. Сызрань — 56 524.
Теренгульский, с. Теренька — 43 647.
Тоцкий, с. Тоцкое — 38 444.
Ульяновский, г. Ульяновск. — 102 637.
Чаадаевский, г. Городище — 71 000.
Чапаевский, г. Чапаевск — 49 713.
Челновершинский, с. Челновершины — 44 617.
Чембарский, г. Чембар — 82 302.
Чердаклинский, с. Чердаклы — 83 000.
Шигонский, с. Шигоны — 58 924.
Шарлыкский, с. Шарлык-Михайловское — 59 124.

Города.

Абдулино — рц., 13 636 ч.
Ардатов — рц., Морд. а. о., 5 880 ч.
Беднодемьяновск — Наровч. р., 6 899 ч.
Бугуруслан — рц., 17 646 ч.
Бузулук — ц. Пригор. р., 25 656 ч.
Городище — рц., Чаад. р. 4 934 ч.
Краснослободск — рц., Морд. а. о., 7 176 ч.
Кузнецк — рц., 29 748 ч.
Мелекес — рц., 17 639 ч.
Нижний Ломов — рц., 9 805 ч.
Оренбург — 123 283 ч.
Орск — рц., 13 581 ч.
Пенза — 91 924 ч.
Самара — крц., 175 662 ч. (197 718 чел. на 1/I—30 г.).
Саранск — ц. Морд. а. о., 15 431 ч.
Сызрань — 50 293 ч.
Темников — рц., Морд. авт. обл 4 522 ч.
Ульяновск — 72 274 ч.
Чапаевск — рц., 13 530 ч.
Чембар — рц., 5 869 ч.

[1]) Национально-Чувашск.

Рабочие поселки.

Батраки — Сыз. р., 6 131 ч.

Виндрей — Зуб.-Полянск. р., Морд. а. о., 3 075 ч.

Золотаревка — Пенз. р., 1 344 ч.

Илецкая Защита — ц. Соль-Ил. р., 11 096 ч.

Инза — рц., 2 291 ч.

Литвино — рц., 2 534 ч.

Кинель — рц., 5 214 ч.

Никольск. Пестровка — рц., 4 281 ч.

Никольский Хутор — Чаад. р., 3 566 ч.

Рузаевка — рц., Морд. а. о., 6 789 чел.

Ширингуши — Ачад. р., Морд. а. о. 1 404 ч.

г. САМАРА.

Административные, партийные, профсоюзные и общественные учреждения и организации.

Краевой исполнительный комитет — Чапаевская ул., 87.

Краевой отдел коммунального хозяйства — Советская ул., 89.

Краевой отдел труда — ул. им. Фрунзе, 98.

Краевой суд — Пл. Революции, 70.

Краевой отдел здравоохранения — Пионерская ул., 22.

Здравотдел Самаро-Злат. ж. д.

Краевой отдел социального обеспечения — Пионерская ул., 22.

Кревая касса социального страхования — ул. Фрунзе, 98.

Краевое архивное бюро — Кооперативная ул., 53.

Сам. гор. исполнительный комитет — Советская ул., 100.

Гор. нотариальная к-ра — Пл. Революции, 70.

Краевой комитет ВКП(б) — уг. Ленинградской и Чапаевской ул., 87/89.

Краевой комитет ВЛКСМ — уг. Ленинградской и Чапаевской ул., 87/89.

Краевой совет профсоюзов — Советская ул., 41.

Краевые отделы профсоюзов.

Лесдревработчих — Советская ул., Дворец труда.

Горнорабочих. — Кол. чл. 2 583 — Советская ул., Дворец труда.

Кожевников. Кол. чл. 2 744 — Советская ул., Дворец труда.

Коммунальников. Кол. чл. 6 794 — Советская ул., 112.

Медсантруд. Кол. чл. 18 300 — Советская ул., 98.

Металлистов. Кол. чл. 17 939 — Советская ул., 151, — дом союзов, комн., 12.

Нарпит. Кол. чл. 8 777.

Химиков. Кол. чл. 9 800 — Советская ул., 98, Дворец труда.

Рабис. Кол. чл. 1 340 — Советская ул., 98, Дворец труда, 2-й этаж.

Работников связи. Кол. чл. 3 820 — Чапаевская ул., 14.

Дорпрофсож Сам. Злат. ж. д. Кол. чл. 45 982 — Вокзал, новое здание.

Пищевиков. Кол. чл. 15 683 — Советская ул., 151, Дом союзов.

Текстильщиков. Кол. чл. 15 005 — Советская ул., 98, Дворец труда.

Раб. полиграф. пр-ва (печатников). Кол. чл. 2 021.

Рабпрос. Кол. чл. 32 507.

Совторгслужащих. Кол. чл. 46 152.

Транспортных рабочих. Кол. чл. 5 588.

Дорожное бюро инженерно-техн. сил. Сам.-Злат. ж. д. — Новое здание, близ вокзала. Дирекция дороги.

Кр. комитет МОПР — ул. Фрунзе, 97/99.

Кр. совет Осоавиахима — Советская ул., 100.

О-во Друг детей — Некрасовская ул., 37.

О-во Долой неграмотность — Пионерская ул., 22.

Кр. комитет крестьянских о-в — Пионерская ул., 22.

О-во СНАВ. Об'единяет о-во Оренбургское, Ульяновское.

Кр. совет воинств. безбожников— Советская ул., 115.

Сам. гор. шеф. о-во — Кооперативная ул., 71.

Кр. о-во слепых ВОС — Пионерская ул., 22.

Комитет о-ва эсперантистов — Правление Сам.-Злат. ж. д. Дорпрофсож.

Кр. о-во ОДР — ул. Республики, 36.

Кр. о-во помощи инвалидам войны, больным и раненым красноармейцам — Пионерская ул., 22.

Кр. оргбюро о-во ОДСК — Советская ул., 103.

Кр. о-во глухих (ВОГ) — Пионерская ул., 22.

Кооперативные организации.

Кр. союз потребительских о-в — Крайпотребсоюз.

Кр. животноводческий союз — ул. Фрунзе, 126.

Сам. узпромсоюз Всекопромсовета.

Кр. союз коноплеводческой и животноводческой кооперации «Коноплеводсоюз» — Советская ул., 94.

Кр. союз картофельной кооперации «Крайсадогородсоюз«.

Облпромкредсоюз — Кооперативная ул., 74.

Сам. строительный союз — Ленинградская ул., 249.

Сам. межрайонный многопромысловый союз — Кооперативная, ул. 74.

Средволохотрыбаксоюз. Кол. чл. 34 500 — Советская ул., 118.

Крайкоопинсоюз — Пионерская ул., 22.

Кр. колхозсоюз — Кооперативная ул., 71.

Торговля, промышленность и строительство.

Сам. трест коммун. предприятий — Советская ул., 58.

Сам. районое нефтеуправление Союзнефти.

Кр. гострест винокуренной пр-сти «Спиртотрест» — Красноармейская ул., 4.

Ср. Волж. стеклотрест.

Ср. Волж. кр. полиграф. трест «Средполиграф» — Ленинградский пер., 63.

Гос. Волж. лесной трест «Средлес» Союзлеспрома СССР. В состав треста входят 34 леспромхоза, 46 лесозаводов, 1 мебельная ф-ка венской гнутой мебели и 1 стружечный з-д — Чапаевская ул., 232

Гострест швейной пр-сти Ср. Волж. СНХ «Гошвейпром» — ул. Фрунзе, 96.

Обл. кожтрест — ул. Толстого.

Сам. комбинат «Союзхлеб» — Об'единяет мельницы и элеваторы. — Хлебная пл., 1.

Зернотрест — Некрасовская ул., 62.

Отд-ние всесоюзного акц. о-ва «Оргстрой».

Акц. о-во «Средволторг» — Кооперативная ул., 72.

Ср. Волж. аптекоуправление — ул. **Стройоб'единения ВСНХ СССР** — Некрасовская ул., 59.

Ср. Волж. аптекоуправление — ул. Фрунзе, 117.

Сам. гор. строительная к-ра.

З-д Ср. Волж. Крайпотребсоюза. Кол. раб. 433, сл. 32. П-во макарон, вермишели и лапши. — Садовая ул., 125,

Жигулевский пивоваренный з-д Средволсельпрома. Кол. раб. 515, сл. 18. П-во пива, безалкогольных напитков, суррог. кофе-чая — Набережная р. Волги.

Обувная ф-ка Облкожтреста. Кол. Кол. раб. 444.

Кожзавод им. Линдова Облкожтреста. Кол. раб. 243. — За р. Самаркой.

Кожзавод (хромовый) Облкожтреста. Кол. раб. 50 — Желябовская ул.

Сам. лесозавод № 6. — За р. Самаркой.

Лесопильный з-д № 17 Средлеса. Кол раб. 280, сл. 40 — Набережная Лесная, 17.

Станкостроительный з-д им. ЦК Металлистов. Кол. раб. 614, сл. 99 П-во станков токарных малых и больших и сверлильных. — Казанская ул., 163.

Сам. ж. д. мастерские Союзсредмаша.

Ватная ф-ка Сам. СНХ — Кооперативная ул., 38.

Спичечная ф-ка им. Чапаева Ср. Волж. спичтреста.

Типография № 2 Крайполиграфтреста. Кол. раб. 176, сл. 24 — Садовая ул., 48.

1-я типография — Советская ул., 133.

Транспорт и связь.

Кр. к-ра Союзтранса НКПС. К-ры, входящие в состав края: Барышская, Бугурусланская, Бузулукская, Илекская, Кузнецкая, Мелекесская, Оренбургская, Орская, Пензенская, Самарская, Сорочинская, Сызранская, Ульяновская — Кооперативная ул., 67.

Упр-ние Сам. электрического трамвая треста ком. предприятий — уг. Полевых улиц.

Ср. Волж. упр-ние речного флота.

Дирекция Сам. Злат. ж. д. Местонахождение контор эксплоат. р-ов ст. Самара, ст. Уфа, ст. Оренбург, ст. Актюбинск.

Радио-центр кр. урп-ния связи. — Чапаевская ул., 14.

Главная почт. тел. к-ра и междугородная телефонная станция. Ср. Волж. упр-ния связи — уг. Ленинградской и Советской ул., 90.

Радиовещательная ст. НКПиТ. Мощн. 1,2 кв. Волна 575 метр. — Коммунальная пл.

Электростанции.

Сам. ГРЭС им. Кржижановского Самгорцентра — Набережная р. Волги, 4.

Финансово-кредитные учреждения и Госстрах.

Кр- к-ра Госбанка—Советская ул., 122.

Кр. к-ра Госстраха — Советская ул., 107.

Кр. касса социального страхования — ул. им. Фрунзе, 98.

Сам. коммун. ломбард Горсовета— Арцыбушевская ул., 139.

Лечебно-санитарные учреждения.

Б-ца им. Пирогова. Отд.: терапевтическое, хирургическое, гинекологическое, глазное, уха, горла, носа, детское, кожно-венерическое. Кол. коек 535 — уг. Полевой и Садовой ул.,

Эпидемическая б-ца. Кол. коек 165. Отд.: заразное — Кооперативная ул., 208.

Б-ца домзака. Отд.: соматическое. Кол. коек 75 — уг. Полевой и Арцыбушевской ул.

Психиатрическая б-ца. Кол. коек 480 — Томашев колок.

Физиатрический ин-т. Кол. коек 50 — Крестьянская ул., 79.

Вендиспансер — уг. ул. Венцека и Ст. Разина.

Тубдиспансер—Кооперативная ул., 194.

Невро-психиатрический диспансер. Кол. коек 50 — уг. Советской и Пионерской ул.

Дом отдыха Крайстрахкассы. Кол. коек 780 — Барабашина поляна.

Сам. пастеровская станция кр. санитарно-бактериологического ин-та — уг. Полевой и Садовой ул.

Физиотерапевтический ин-т Сам. горздрава — Крестьянская ул., 79.

Кр. санитарно-бактериологический ин-т — уг. Ленинградской и Чапаевской ул., 87/85.

Малярийная станция и отряд. Кол. коек 10 — Кооперативная ул., 194.

Культурно-просветительные учреждения.

Кр. гос. музей. Отд.: краеведческий, художественный и голода — Советская ул., 131.

Ср. Волж. штаб по художественному обслуживанию массовых кампаний Центрального дома искусства им. Крупской.

Археологический музей — Садовая ул., 45.

Музей революции — Некрасовская ул., 62.

Комната-музей старой Самары.

Кр. б-ка — Красноармейская ул.

Рабочий клуб металлистов з-да № 42.

Печать.

Газ. «Колхозная газета» орг. крайкома партии. Тираж — 15 000 экз. Кооперативная ул., 73.

«Ср. Волжский комсомолец» из-ва «Волжская коммуна». Тираж 10 000 экз. Кооперативная ул., 73.

Газ. «Красноармеец» орг. Реввоенсовета Приволжского военного о-га. Тираж 3 000 экз. — ул. Фрунзе, 114.

Газ. «Волжская коммуна». Тираж 25 000 экз.

«Путь советов» двухнедельный журнал по советскому строительству — уг. Ленинградской и Чапаевской ул., здание Крайисполкома.

Журнал «Волжская новь».

Госиздат Ср. Волж. края — Ленинградская ул., 53.

Научные учреждения и о-ва.

Кр. гидрометеорологическое бюро при крайисполкоме. При бюро имеются гидрометстанции в количестве 204, расположен. в различных пунктах края. Бюро имеет отд.: бюро погоды, климатологии и гидрологии, научно-исследов. работ, с.-х. метеорологии — Чапаевская ул., 87, Крайисполком.

Ассоциация художников революции. АХР — Некрасовская ул., 65/67, кв. 2, Чапаевская ул., 62, кв. 3.

Учебные заведения.

Энергетический ин-т. Кол. уч. 124 — Вианоновская ул., 24.

Ин-т социалистической реконструкции с.-х. Специальности: зерновое хозяйство, механизация, плодоводство, огородничество, прядильное и пр. технические культуры, овцеводство, свиноводство и пр. — Некрасовская ул., 22.

Химический ин-т — Красноармейская ул., 4.

Строительный ин-т — Кооперативная ул., 194.

Сам. медицинский ин-т.

Сам. ин-т зерновых культур Зернотреста — Галактионовская ул., 122.

Сам. фак-т Крайздрава. Кол. уч. 163 — Комсомольская ул., 22.

Техникум по труду. Кол. уч. 120.

Кр. техникум Стройоб'единения. Отд.: промышл. строительства, гражданского строительства. Кол. уч. 604 — Кооперативная ул., 194.

Сам. электротехникум Энергоцентра — Вианоновская ул., 24.

Кр. медтехникум физкультуры. Кол. уч. 280 — ул. М. Горького, 65/67.

Веч. техникум при Сам. медтехникуме НКЗдрава. Отд.: пом. санврачей и сестер.

Сам. медтехникум НКЗдрава. Отд.: акушерское, медсестер, охраны материнства и младенчества, фельдшер., подготов.

Сам. медтехникум для чувашей НКЗдрава. Отд.: мед. сестер с трахомат. уклоном.

Сам. лесной техникум Средлеса.

Сам. пед. техникум. Отд.: школьное и дошкольное. Кол. уч. 366 — Галактионовская ул., 177.

Политехникум связи НКПиТ. Кол. уч. 120. Срок обуч. 3 года.

Рабфак при Сам. мед. ин-те, дневн. и веч. Кол. уч. дн. 100, веч. 450 ч.

Энергорабфак. Энергоцентра. Кол. уч. 1 191 — Кооперативная ул., 115.

Центр—г. Саранск, расст. от краев ц.—455 км. Площ.—26 000 кв. км., районов—22, сельсов.—653, гор.—4, раб. пос.—3, пр. нас. мест—1 800. Население по пер. 1926 г.: городского—33 009 ч., в раб. пос.—11 268 ч., сельского — 1 254 012 ч., всего — 1 298 289 ч.

Гостиницы.

Г-ца № 1, 122 номера от 3 р. до 8 р. в сутки — уг. Ленинградской и ул. Фрунзе, 91/37.

Г-ца № 2, 58 номеров от 3 р. до 10 р. в сутки — Советская ул., 111.

Г-ца № 3, 47 номеров от 2 р. 50 к. до 8 р. в сутки — Советская ул., 106.

Г-ца № 4, 35 номеров от 2 р. до 6 р. в сутки — уг. ул. Л. Толстого и Крестьянской, 96/81.

Г-ца № 5, 36 номеров от 2 р. до 7 р. в сутки — Советская ул., 86.

МОРДОВСКАЯ АВТ. ОБЛАСТЬ.

Центр. — г. Саранск, расст. от краев. ц. — 455 кв. км. Площадь 26 000 кв. км, районов — 22, сельсов. — 653, гор. — 4, раб. пос. — 3, пр. нас. мест — 1 800. Населения по переп. 1926 г.: городского—33 009 ч., в раб. пос. — 11 268 ч. сельского — 1 254 012 ч., всего — 1 298 289 ч.

Наименов. районов местонахождение исполкомов и колич. насел. по переп. 1926 г.

Ардатовский, г. Ардатов, — 54 120.
Атяшевский, с. Атяшево, — 45 606.
Ачадовский, с. Ачадово, — 47 694.
Дубенский, с. Дубенки, — 58 792.
Ельниковский, с. Ельники, — 60 526.
Зубово-Полянский, с. Зубово-Поляна, — 42 457.
Игнатовский, с. Игнатово,—42 742.
Инсарский, с. Инсар, — 82 581.
Ичалковский, с. Ичалки, — 31 188.
Ковылкинский, пос. Ковылкино,— 67 828.
Козловский, с. Козловка, — 58 245.
Кочкуровский, с. Кочкурово, — 55 704.
Краснослободский, г. Краснослободск, — 59 231.
Ромодановский, с. Ромоданово,— 68 779.
Рузаевский, раб. пос. Рузаевка,— 56 111.
Рыбкинский, с. Рыбкино, — 59 269.
Саранский, г. Саранск, — 54 610.
Старо-Шайговский, с. Старо-Шайгово, — 77 199.
Темниковский, г. Темников, — 68 024.
Теньгушевский, с. Теньгушево, — 39 331.
Торбеевский, с. Торбеево,—55 673.
Чамзинский, с. Чамзино, — 68 302.

Города.

г. Ардатов — рц., 5 880 ч.
г. Краснослободск — рц., 7 167 ч.
г. Саранск — ц., 15 431 ч.
г. Темников — рц., 4 522 ч.

Рабочие поселки.

Виндрей — Зуб.-Полянск р., 3 075 ч.
Рузаевка — рц., 6 789 ч.
Ширингуши — Ачад. р., 1 404 ч.

г. САРАНСК.

Административные, партийные, профессиональные и общественные учреждения и организации.

Обл. исполнительный комитет — Советская ул.,

Административный отдел Облисполкома — Гражданская ул., 4.

Обл. отдел труда — Советская ул., д. б. церковная сторожка.

Обл. земельное упр-ние — Советская ул., 39.

Обл. отдел народного образования — Советская пл.

Обл. отдел здравоохранения — Коммунистическая ул., 5.

Обл. гос. нотариальная к-ра.
Обл. комитет ВКП(б).
Обл. контрольная комиссия НК РКИ — Советская ул.
Обл. профсовет. Кол. чл. 27 768 ч. — Советская ул., 17.
Обл. профсоюз сельхозлесрабочих. Кол. чл. около 10 000 ч.
Обл. о-во ОДР.
Обл. о-во МОПР.
Обл. о-во Осоавиахим.
О-во Друг детей.
О-во Долой неграмотность.
Обл. совет воинств. безбожников. Кол. чл. 467.
Обл. комитет о-ва РОКК. Кол. чл. 5 000 — ул. К. Маркса, 6.

Кооперативные организации.

Обл. колхозсоюз.
Обл. союз «Коноплеводсоюз» Льноконоплеводцентра.
Мордовский многопромысловый союз.

Торговля, промышленность и строительство.

Обл. аптекоуправление.
Элеватор «Союзхлеба». Кол. раб. 50, сл. 19 — Тахонский выгон.
Саранский зерносовхоз Зернотреста.
Саранский крахмальный з-д Райсадогородсоюза. Кол. раб. 52, сл. 5. Рабочая ул., 48.
Табачная ф-ка «Трактор» Мордовск. отд-ния местн. хозяйства. Кол. раб. 57, сл. 8. П-во курительной махорки — Рабочая ул., 40.

Транспорт и связь.

Саранская почтово-телеграфная к-ра НКПиТ — ул. Л. Толстого, 14.

Финансово-кредитные учреждения и Госстрах.

Мордовское отд-ние Госбанка — Гражданская ул., 4.
К-ра Госстраха.

Лечебно-санитарные учреждения.

Обл. б-ца. Кол. коек 140.
Тубдиспансер. Кол. коек 25.

Культурно-просветительные учреждения.

Музей родного края — ул. К. Маркса, 13.
Центр. б-ка.

Печать.

Газ. «Од-Веле» орг. Облкома, облика и облпрофсовета — Советская пл., зд. Облисполкома.
Газ. «Завод и пашня».

Учебные заведения.

Саранский энерготехникум «Энергоцентра».
Индустриальный техникум Ср. Волж. КрайСНХ. Отд.: строительное, теплотехническое. Кол. уч. 156.

Гостиницы.

Дом крестьянина.

УРАЛЬСКАЯ ОБЛАСТЬ.

Центр — г. Свердловск, расст. от Москвы—1 686 км. Площ.—1 709 751 кв. км, округов—1, районов—202, сельсов.—3 169, гор.—31, раб. пос.—78, пр. нас. мест—26 882. Населения по пер. 1926 г.: городск.—818 996 ч., в раб. пос.—435 398 ч., сельского—5 545 626 ч., всего—6 800 020 ч. По исчислению на 1/IV 1930 г.—7 557 800 ч., плотность насел. (на 1 кв. км.)—4,4 ч.

Наименование районов, местонахождение исполкомов и кол. насел. по перен. 1926 г.

Абатский, с. Абатское, — 30 954.
Алапаевский, г. Алапаевск, — 35 025.
Алмазский, с. Алмаз, — 22 064.
Арамильский, с. Арамиль,— 28 133.
Армизонский, с. Армизон,— 15 750.
Аромашевский, с. Аромашево, — 34 872.
Артинский, раб. пос. Арти, — 27 779.
Ачитский, с. Ачит, — 35 655.
Багарякский, с. Багаряк, — 41 182.
Баженовский, с. Белоярское, — 36 578.
Байкаловский, с. Байкалово, — 14 026.
Бардымский, с. Барда, — 43 804.
Батуринский, с. Батурино, — 26 273.
Белозерский с. Белозерское, — 41 783.
Белоярский, с. Белоярское, — 30 908.
Бердюжский, с. Бердюжье, — 34 369.
Березовский (бывш. Верхкам. окр.), с. Березовка, — 16 342.
Березовский, (бывш. Перм. окр.), с. Березовка, — 43 458.
Березовский, (быв. Свердл. окр.), раб. пос. Березовский, — 10 998.
Березовский, (бывш. Тобол. окр.), с. Березов, — 13 130.
Бисертский, з. Бисерть, — 19 776.
Бишкильский, п. Медведевский, при ст. Бишкиль Сам.-Злат. ж. д., — 32 273.
Благовещенский, с. Благовещенское, — 21 518.
Богдановичский, с. Троицкое (врем.), — 27 619.
Богородский, с. Богородское, — 28 304.
Брединский, п. Бреды, — 10 585.
Бродокалмакский, с. Бродокалмак, — 37 078.
Буткинский, с. Бутка, — 25 878.
Варгашинский, ст. Варгаши Омск. ж. д., — 25 455.
Варнинский, п. Варна, — 23 677.
Верещагинский, раб. пос. Верещагино, — 38 258.
Верхнегородковский, с. Чусовские-Городки, — 15 219.
Верхнеуральский, г. Верхнеуральск., — 27 181.
Верхотурский, с. Верхотурье, — 26 275.
Верхтеченский, с. Верхтеченское, — 16 671.
Викуловское, с. Викулово,—36 800.
Висимский, З. Висимо-Шайтанский, — 22 571.

Воткинский, раб. пос. Воткинск,— 41 092.
Гаринский, с. Гари, — 17 872.
Глядянский, с. Глядянское—27 398.
Голышмановский, с. Голышманово, — 30 405.
Далматовский, с. Далматово, — 44 161.
Добрянский, раб. пос. Добрянка,— 26 425.
Дубровенский, с. Дубровно, — 20 843.
Егоршинский, с. Егоршино, — 27 076.
Еловский, с. Елово, — 25 770.
Еманжелинский, пос. (ст-ца) Еманжелинский(ая), — 35 368.
Ермуртлинский, с. Емуртла, — 30 840.
Жиляковский, д. Жиляковка, — 53 509.
Заводо-Ирбитский, с. Ирбитский Завод, — 20 350.
Зайковский, с. Зайково, — 20 458.
Звериноголовский, п. Звериноголовский, — 31 918.
Ивдельский, с. Ивдель, — 4 983.
Ильинский, (бывш. Ишим. окр.), с. Ильинское, — 27 692.
Ильинский, (бывш. Пермск. окр.), с. Ильинское, — 49 580.
Ирбитский, г. Ирбит, — св. нет.
Исетский, с. Исетское, — 43 312.
Калининский, г. Пермь, — 40 432.
Камбарский, з. Камбарка,— 23 882.
Каменский, раб. пос. Каменск-Уральский — 52 034.
Камышловский, г. Камышлов — 19 695.
Карагайский, с. Карагай — 29 680.
Каракулинский, с. Каракулино — 27 025.
Каракульский, п. Каракульский— 20 717.
Каргапольский, с. Каргаполье (врем.) — 32 014.
Каслинский, раб. пос. Касли — 18 563.
Катавский, раб. пос. Катав-Ивановский — 20 057.
Катайский, с. Катайское — 42 808.
Кизеловский, г. Кизел — 10 383.
Кизильский, п. Кизильский—22 121.
Кишертский, Усть-Кишерть — 28 446.
Киясовский, с. Киясово — 24 255.
Кондинский, с. Нахрачи — 5 243.
Костинский, с. Костино — 25 610.
Кочкарский, раб. пос. Пласт — 17 945.
Краснополянский, с. Красные Поляны св. нет.
Красноуфимский, г. Красноуфимск — 33 219.
Куединский, з. Бикбарда — 36 155.
Кунгурский, г. Кунгур — 52 657.
Курганский, г. Курган — 33 813.
Куртамышский, с. Куртамыш — 48 269.
Курьинский, с. Курьи — 32 945.
Кусинский, раб. пос. Куса — 5 805.
Кушвинский, г. Кушва — 8 191.
Кыновский, с. Серебрянка—15 138.
Кытлымский, с. Павда — 6 847.
Кыштымский, раб. пос. Кыштым — 6 530.
Ламенский, с. Усть-Ламенка — 24 434.
Ларихинский, с. Лариха — 23 441.
Лебяжьевский, ст. Лебяжье, Омск. ж. д. — 34 385.
Ленвинский, раб. пос. Ленва — 19 148.
Ленинский, с. Григорьевское — 28 008.
Липчинский, с. Липчинское — 21 188.
Лопатинский, с. Лопатки — 24 875.
Лысьвенский, г. Лысьва — 5 974.
Лялинский, раб. пос. Новая-Ляля — 9 193.
Магнитный, п. Магнитный—13 202
Майкорский, з. Майкор — 12 700.
Макушинский, с. Макушино — 36 619.
Манчажский, с. Манчаж—22 223.
Марайский, с. Марайское — 33 147.
Махневский, с. Махнево — 21 312.
Мехонский, с. Мехонское—25 595.
Миасский, г. Миасс — 27 249.
Миньярский, раб. пос. Миньяр — 12 795.
Михайловский, с. Михайловский Завод — 33 460.
Мишкинский, п. Мишкино, при одноим. ст. Омск. ж. д. — 69 823.

Мокроусовский, с. Мокроусово — 25 626.
Нагайбакский, п. Фершампенуазский — 14 483.
Надеждинский, г. Надеждинск — 19 615.
Невьянский, г. Невьянск — 23 399
Нердвинский, с. Нердва — 33 406.
Нижнетавдинский, с. Тавдинское — 33 292.
Нижнетуринский, раб. пос. Нижняя Тура — 19 438.
Новозаимский, с. Новая Заимка — 41 312.
Ножовский, с. Ножовка — 15 154.
Ныробский, с. Ныроб — 8 667.
Нытвенский, раб. пос. Нытва — 23 400.
Нязепетровский, з. Нязепетровск — 20 508.
Обдорский, с. Обдорск — 25 891.
Ольховский, с. Ольховка — 40 650.
Ордынский, с. Орда — 37 017.
Осинский, г. Оса — 43 691
Оханский, г. Оханск — 39 512.
Очерский, раб. пос. Очер — 29 739.
Первоуральский, раб. пос. Первоуральский — 11 689.
Песчанский, с. Песчанка — 28 228.
Петрокаменский, с. Петрокаменское — 28 692.
Петуховский, с. Юдино — 42 897.
Покровский, с. Покровское — 31 570.
Полевский, раб. пос. Полевский — 15 503.
Половинский, с. Половинное — 27 490.
Полтавский, п. Полтавка — 21 147.
Пышминский, с. Пышма — 16 167.
Режевской, з. Реж — 33 876.
Салдинский, раб. пос. Нижне-Салдинский — 10 293.
Самаровский, с. Самарово — 11 882.
Сарапульский, г. Сарапуль — 49 145.
Саткинский, раб. пос. Сатка — 16 080.
Сергинский, раб. пос. Нижние Серги — 9 372.
Серьгинский, с. Серьга — 34 772.
Сивинский, с. Сива — 42 356.
Сладковский, с. Сладковское — 30 419.
Слободотуринский, с. Туринская Слобода — 23 331.
Соликамский, г. Соликамск — 29 800.
Сорокинский, с. Большое Сорокино — 19 705.
Сосновский, с. Больше-Сосново — 24 403.
Сосьвинский, з. Сосьва — 10 125.
Староуткинский, з. Старая Утка — 20 775.
Степной, п. Степное — 17 853.
Суерский, с. Суерское — 23 163.
Суксунский, з. Суксун — 41 363.
Сургутский, с. Сургут — 8 440.
Сысертский, раб. пос. Сысерть — 13 598.
Таборинский, с. Таборы — 14 152.
Тавдинский, раб. пос. Тавда — 12 922.
Тагильский, г. Нижний Тагил — 17 143.
Талицкий, з. Талица — 41 131.
Тобольский, г. Тобольск — 39 650.
Троицкий, г. Троицк — 25 289.
Тугулымский, с. Тугулым — 27 687.
Туринский, г. Туринск — св. нет.
Тюменский, г. Тюмень — 44 545.
Уватский, с. Уват — 18 442.
Увельский, п. Нижне-Увельский — 27 625.
Уинский, с. Уинское — 33 396.
Уйский, п. Уйский — 25 801.
Усинский, с. Большая Уса — 29 207.
Усть-Уйский, с. Усть-Уйск — 34 943.
Утятский, с. Утятское — 27 003.
Уфалейский, раб. пос. Верхн. Уфалей — 2 481.
Фокинский, с. Фоки — 25 932.
Частинский, с. Частые — 24 054.
Частоозерский, с. Частоозерское — 22 887.
Чашинский, с. Чаши — 27 726.
Челябинский, г. Челябинск — 58 424.
Чердынский, г. Чердынь — 47 256.
Чермозский, раб. пос. Чермоз — 10 236.
Чернаковский, с. Черное — 23 732.
Черновский, с. Черновское — 32 602.
Чернушинский, с. Рябки — 47 873.
Четкаринский, с. Четкарино — 23 090.

Чудиновский, с. Чудиново—32 554.
Чусовский, раб. пос. Чусовая — 15 265.
Шадринский, г. Шадринск—49 231.
Шамарский, ст. Шамары, Пермск. ж. д. — 11 819.
Шатровский, с. Шатрово — 44298.
Шумихинский, с. Шумиха, при одноим. ст. Омск. ж. д. — 53 090.
Щучанский, с. Щучье, при ст. Чумляк, Омск. ж. д. — 49 410.
Юговской, з. Юговской — 26 738.
Юго-Осокинский, с. Юго-Осокино — 24 273.
Юргамышский, ст. Юргамыш, Ом. ж. д. — 38 129.
Юргинский, с. Юрга — 28 611.
Ялано-Катайский, д. Сафакулево (врем.) — 38 463.
Ялуторовский, г. Ялуторовск — 38 263.
Ярковский, с. Ярково — 30 011.

КОМИ ПЕРМЯЦКИЙ ОКРУГ.

Центр. — г. Кудымкар, расст. от обл. центра—687 км. Пл.—22 300 кв. км, районов—6, сельсов.—84, гор.—нет, раб. пос.—нет, пр. нас. мест—1 407, дворов—29 486. Населения по пер. 1926 г.: городского—нет, в раб. пос.—нет, сельского—152 557, всего—152 557.

Наименование районов и местонахождение исполкомов, колич. насел. по переп. 1926 г.

Гаинский, с. Гайны — 11 227.
Косинский, с. Коса — 12 947.
Кочевский, с. Кочево — 19 451.
Кудымкарский, с. Кудымкар — 58 541.
Юрлинский, с. Юрла — 24 955.
Юсьвинский, с. Юсьва — 25 136.

Города.

Алапаевск — рц., 12 137 ч.
Верхнеуральск — рц., 10 002 ч.
Златоуст — 48 219 ч.
Ирбит — 11 732 ч.
Ишим — 18 237 ч.
Камышлов — рц., 9 941 ч.
Кизел — рц., 14 015 ч.
Красноуфимск — рц., 11 671 ч.
Кунгур — рц., 19 861 ч.
Курган — 27 996 ч.
Кушва — рц. 14 263 ч.
Лысьева — рц., 27 273 ч.
Миасс — рц, 19 372 ч.
Надеждинск — рц., 33 345 ч.
Невьянск — рц., 13 270 ч.
Нижний Тагил — 38 820 ч.
Оса — рц., 5 872 ч.
Оханск — рц., 1 914 ч.
Пермь — 119 776 ч.
Сарапуль — 25 229 ч.
Свердловск — общ., 131 669 ч. (172 350 ч. на 1/I—30 г.).
Соликамск — 3 693 ч.
Тобольск — 18 484 ч.
Троиц — 30 358 ч.
Туринск — рц., 4 492 ч.
Тюмень — 50 340 ч.
Усолье — Соликамское — Лень. р., 8 976 ч.
Челябинск — 49 307 ч.
Чердынь — рц., 3 883 ч.
Шадринск — 19 185 ч.
Ялуторовск — рц., 5 664 ч.

Рабочие поселки.

Александровский — Киз. р., 3 302 ч.
Артемовский — Егорш. р., 2 911 ч.
Арти — рц., 8 725 ч.
Асбест — Важ. р., 7 589 ч.
Атиг — Серг. р., 3 392 ч.
Аша — Мин. р., 7 733 ч.

Бакал — Сатк. р., 3 404 ч.
Балканский — Нагайб. р. 798 ч.
Баранчинский — Кушв. р., 5 101 ч.
Бердяуш — Затк. р., 1 886 ч.
Березовский — рц., 7 952 ч.
Билимбай — Первоур р., 4 435 ч.
Бисер — Чус. р., 2 510 ч.
Богословский — Надеж. р., 4 707 ч.
Веретия — Ленв. р., 1 466 ч.
Верещагино — рц., 4 009 ч.
Верх - Нейвинский — Невьян. р., 4 055 ч.
Верхний Тагил-Невьян р., 5 895 ч.
Верхний-Уфалей — ц. Уфал. р., 12 660 ч.
Верхняя Салда — Салд. р., 7 439 ч.
Верхняя Синячиха — Алап. р., 2 271 ч.
Верхняя Тура — Кушв. р., 7 374 ч.
Воткинск — рц., 19 228 ч.
Всеволодо-Вильва — Киз. р., 1 487 чел.
Вязовская — Катав. р., 977 ч.
Губаха — Киз. р., 6 808 ч.
Дедюхина — Ленв. р., 307 ч.
Добрянка — рц., 6 806 ч.
Ивака — Киз. р., 532 ч.
Калата — Невьян. р., 3 698 ч.
Каменск — Уральский — рц., 5 367 чел.
Карабаш — Кышт. р., 3 549 ч.
Касли — рц., 17 932 ч.
Катав-Ивановский — ц. Катав. р., 9 013 ч.
Копи — Чел. р., 8 81 ч.
Кропачево — Мин. р., 1 628 ч.
Кузино — Первоур. р., 1 112 ч.
Куса — рц., 10 742 ч.
Кыштым — рц., 15 965 ч.
Левшино — Калин. р., 1 706 ч.
Ленва — рц., 3 787 ч.
Лобва — Лял. р., 2 783 ч.
Луньевка — Киз. р., 1 289 ч.
Миньяр — рц., 5 743 ч.
Нейво-Рудянка — Невьян. р., 2 601 чел.
Нейво-Шайтанский — Алап. р., 4 082 ч.
Нижне-Салдинский — ц. Салд. р., 15 169 ч.
Нижние Серги — ц. Серг. р., 11 192 чел.
Нижне-Исетский — Аром. р. 3 880 ч.
Нижний Уфалей — Уфал. р., 4 864 чел.
Нижняя Тура — рц., 5 428 ч.
Новая-Ляля — ц. Лял. р., 7 013 ч.
Нытва — рц., 5 386 ч.
Очер — рц., 4 839 ч.
Павловский — Очер. р., 2 645 ч.
Пашия — Чус р., 3 506 ч.
Первоуральский — рц., 9 185 ч
Пласт — ц. Кочк. р., 2 806 ч.
Полевский — рц., 7 578 ч.
Половинка — Киз. р., 2 018 ч.
Ревда — Первоур. р., 9 854 ч.
Сатка — рц., 12 708 ч.
Северский — Полев. р., 3 131 ч.
Сим — Мин. р., 3 990 ч.
Сысерть — рц., 7 224 ч.
Тавда — рц., 4 164 ч.
Теплая Гора — Чус. р., 1 467 ч.
Троицкий — Тал. р., 2 040 ч.
Турьинский — Надеж. р., 5 591 ч.
Уктус — Аром. р., 2 957 ч.
Усть-Зырянка — Ленв. р., 679 ч.
Исть-Катавский — Кат. р., 6 041 ч.
Усьва — Киз. р., 1 989 ч.
Чермоз — рц., 8 265 ч.
Чуртан — Ленв. р., 1 230 ч.
Чусовая — рц., 19 348 ч.
Юго-Камский — Ох. р., 3 807 ч.
Юрюзань — Катав. р., 6 537 ч.

г. СВЕРДЛОВСК.

Административные, партийные, профессиональные и общественные учреждения и организации.

Областной исполнительный комитет — Пушкинская ул., 15.

Обл. административное управление — ул. К. Либкнехта, 3.

Обл. отдел торговли — ул. Вайнера, 8.

Обл. отдел труда — Пушкинская ул., 10.

Обл. земельное управление — ул. Розы Люксембург, 60.

Обл. суд — ул. Малышева, 68.

Обл. прокуратура — ул. Малышева, 68.

Обл. отдел народного образования — ул. Ленина, 42.

Обл. отдел социального обеспечения — ул. Малышева, 39 и Пушкинская, 2.

Обл. плановая комиссия — Пушкинская ул., 15.

Обл. архивное бюро — ул. Ленина, 46-а.

Обл. комитет ВКП(б) — ул. Рабочей молодежи, 3.

Уральская областная контрольная комиссия НК РКИ — уг. ул. Малышева и Добромотова.

Обл. комитет ВЛКСМ — ул. Рабочей молодежи, 3.

Обл. совет профсоюзов — ул. Ленина, 35, Дом союзов.

Областные отделы профсоюзов:

Бумажник. Кол. чл. 1 971 — Почтовый пер., 7.

Горнорабочих. Кол. чл. 55 343.

Лесдреврабочих — Почтовый пер.

Кожевников. Кол. чл. 6 548 — ул. Ленина, д. 35 (Дом союзов).

Коммунальников. Кол. чл. 5 662 — ул. Троцкого, 18.

Медсантруд. Кол. чл. 24 960 — ул. Ленина, Дом союзов.

Металлистов. Кол. чл. 145 124.

Нарпит. Кол. чл. 13 137.

Пищевиков. Кол. чл. 12 798 — Почтовый пер.

Раб. полиграф. пр-ва. Кол. чл. 9 003.

Химиков. Кол. чл. 12 213 — ул. Ленина, Дом союзов, комн. 27.

Рабпрос. Кол. чл. 38 902.

Совторгслужащих. Кол. чл. 59 073.

Текстильщиков. Кол. чл. 9 000 — ул. Ленина, 35, Дом союзов.

Транспортных рабочих. Кол. чл. 651 ч.

Обл. о-во Осоавиахим — ул. Ленина, 27.

Обл. совет раб. о-во шефства над деревней — при Обкоме ВКП(б).

Обл. совет союза воинствующих безбожников — ул. 8 марта, 3.

Обл. о-во ОДР Друзей радио. Кол. чл. 29 570 — ул. 8 марта, 26.

О-во Красного креста. Кол. чл. 180 000 — ул. Розы Люксембург, 34.

Обл. детская комиссия — ул. Малышева, 26.

Уралоблбюро о-во ОДСК — ул. Ленина, 49.

О-во Автодор.

Кооперативные организации.

Обл. колхозсоюз — Пушкинская ул., 22.

Обл. союз потреб. о-в «Уралоблсоюз» — ул. Малышева.

Обл. союз охотничьих, рыбацких и интегральных кооперативов. Кол. чл. 167 000 — ул. Ленина, 7.

Животноводсоюз Животноводцентра — ул. 8 марта.

Обл. союз льноводческой и конопледоводческой кооперации «Уралльносоюз» Льноконоплеводцентра — Деловой дом.

Обл. союз картофельной, плодоовощной и пчеловодной с/х. кооперации «Ураловощсоюз» Садогородцентра — ул. Троцкого.

Торговля, промышленность и строительство.

«Уралкожтрест» обл. кож. трест — ул. Ив. Мальчинска, 31-а.

Пятый гос. трест строительной пр-сти.

Северный химический трест СССР.

Зернотрест — ул. Розы Люксембург, 60 — Облзу.

Обл. трест швейной пр-сти «Госшвейпром» — ул. 8 марта, 8-б.

Уралес Союзлеспрома.

Уралстеклотрест — ул. Малышева, 23.

Обл. об'единение стройиндустрии и пр-сти стройматериалов минерального происхождения и новых стройматериалов «Уралстройоб'единение» — ул. Вайнера, 5-й дом Горсовета.

Кр. к-ра Сбыттекстиль — ул. Ленина, 24.

Обл. отделение Гипроцветмета — ул. Вайнера, зд. быв. пассажа.

Уралсельмашснаб Союзсельмаша.

Обл. торфоуправление Союзторфа — ул. Сакко и Ванцетти, 25.

К-т уральских платиновых предприятий «ЦМЗ» Уралплатина — ул. Радищева, 2.

Гос. упр-ние по постройке Свердловского медеобрабатывающего и медеэлектролитного комбината «Цветметстрой».

Об'единение текстильных предприятий «Уралтекстиль».

Обл. отд-ние Всесоюзного акц. о-ва «Сельхозснабжение» — ул. 8 марта, 34.

Урал. отд-ние Котлотурбины — ул. Малышева, 58-а.

Сверд. к-ра Нефтеснаба «Союзнефти» — Красноармейская, 37.

Обл. гос. строительная к-ра «Уралжилстрой» — ул. 8 марта, дом конт.

Отд-ние всесоюзного акц. о-ва «Оргстрой».

Свердл. обувная ф-ка Уралоблкожтреста. Кол. раб. 720 — ул. Хохрякова.

раб. 80 сл. 8. П-во колбасных изделий — Пушкинская ул., 8.
лий — Гушкинская ул., 8.

Гос. мельница № 180 Союзхлеба — ул. Северная, 23.

Исетский гос. з-д Уралвинпищетреста. Кол. раб. 354, сл. 85. П-во пива и фруктовых вод. Челябинское шоссе.

Свердловский винокуренный завод Центро-спирта. Кол. раб. 64, сл. 29. Пр-во в 40° и 43° — ул. Шарташская, 13.

З-д «Уральский пролетарий» Свердловстроя. Кол. раб. 850, сл. 20. Пр-во рам, дверей, наличников, шпунтовог пола — Сибирский тракт, за заставой.

Сверд. вагоностроительный з-д им. Воеводина ВСНХ. Кол. раб. 1 100, сл. 150. Пр-во постройки пассажирских вагонов.

Гранильная ф-ка «Минералруд». Пр-во огранки драгоценных камней — ул. Ленина, 30.

Транспорт и связь.

Урало - башкирская кр. к-ра «Союзтранса». К-ры входящие в ее состав: Белебейская, Белорецкая, Бирская, Златоустинская, Ирбитская, Ишимская, Камышловская, Красноуфимская, Кунгурская, Курганская, Магнитогорская, Миасская, Надеждинская, Нижне-Тагильская, Пермская, Раевская, Сарапульская, Свердловская, Соликамская, Стерлитамакская, Тобольская, Троицкая, Тюменская, Уфимская, Челябинская, Щадринская. — Банковская ул.

Дирекция Пермской ж. д.

Обл. радио центр. Мощн. 36 квт.— ул. 8 марта, 26.

Сверд. телефонная станция НКПиТ — ул. Вайнера, 9.

Главная центр. почт.-телегр. к-ра — ул. Ленина, 42.

Электростанции.

Сверд. кольцо «Уралэнерго» — ул. Загвоскина, 7.

Электростанция вагоно-строительного завода им. Воеводина ВСНХ. Мощн. 235 квт.

Сверд. электростанция Уралэнерга — Б. Конный полустров, Перм. ж. д.

Электростанция Журавлинского торфоуправления Уралторфсоюза. Мощн. 1 000 квт. — Белорецкий р-н.

Упр-ние стр-вом Свердловской электростанции Энергоцентра.

Финансово-кредитные учреждения и Госстрах.

Кр. к-ра Госбанка — ул. Вайнера, 24.

Обл. к-ра гос. страхования — уг. Торговой ул. и Банковского пер., 2.

Сверд. коммун. ломбард Горсовета — ул Малышева, 42.

Лечебно-санитарные учреждения.

Отдел здравоохранения Пермской ж. д. — здание Пермской ж. д.

Обл. л-ца для нервно-больных Уральского облздравотдела. Кол. коек 45 — ул. Детский городок, 10.

I заразная б-ца Горздравотдела. Кол. коек 500 — Северная ул. 5.

Сверд. железнодорожная б-ца Горздавотдела. Отд.: хирургическое, гинекологическое, родильное, терапевтическое, ушное, нервное, туберкулезное и рентгеновское — Северная, ул. 5.

II б-ца Горздравотдела. Отд.: гинекологическое, терапевтическое, детское незаразное. Кол. коек 275 — ул. Розы Люксембург, 71.

Верх.-Исетская б-ца Горздравотдела. Кол. коек 65 — Верх.-Исетский бульвар.

Кожно-венерический диспансер Горздравотдела. Кол. коек 80 — ул. Карла Либкнехта, 8.

Тубдиспансер № I Горздавотдела. Кол. коек 45 — ул. Толмачева, 30.

Тубдиспансер № II Горздравотдела. Кол. коек 30 — Московская ул., 9.

Б-ца Исправдома Горздравотдела. Кол. коек 80 — ул. Изолятора, 1.

Верхне-Исетская поликлиника. Отд.: терапевтическое, хирургическое, гинокологическое, глазное, детское, зубное, нервное, рентгеновское, кожно-венерическое. — Верх.-Исетский бульвар.

Студенческая поликлиника. Отд.: терапевтическое, хирургическое, гинекологическое, зубное, кожно-венерическое, глазное, уха, горла, носа — Первомайская ул., 15.

Зуболечебница — ул. Хохрякова, 46.

Культурно-просветительные учреждения.

Обл. музей. Отд.: сельского хозяйства, промышленности, минералогический, зоологический, археологический, палеонталогический, этнографический, ул. Ленина, 28.

Сверд. упр-ние гор. театрами. Театр драмы; оперы, зрителей — пл. Парижской коммуны.

Клуб им. Большакова при ф-ке им. Ленина.

Клуб им. Володарского СТС и курсов Облкома профсоюза совторгслужащих.

Урал. штаб по худож. обслуж. массовых кампаний, центр. штаба дома им. Крупской в Москве.

Дом красной армии НКВМ и Д — Университетская пл. СДКА.

Печать.

Газеты.

«Голос рабочего». Тираж 10 тыс.

«Всходы коммуны». Тираж 6 тыс

Газетное из-во Уралоблисполкома. Выпускает газеты: **«Уральский рабочий», «Колхозный путь», «На смену», «Социализм Юлы»** — ул. Вайнера, 12.

«За ленинскую кооперацию», орг. Уралоблсоюза, Уралжилсоюза и Свердловского ЦРК — ул. 8 марта, 4.

Журналы.

«Известия» Уралоблисполкома — Пушкинская ул., 12.

«Живая театрализованная газета», журнал для взрослых, издает материал для постановки живых газет — Пушкинская ул., 2.

«Колхозная пасека» Уральской зональн. станции. — Дом Колхозника.

«Рост» из-ва Облисполкома — ул. Вайнера, 12.

«Уральская новая деревня» Облисполкома — ул. Вайнера, 12.

«Уральский коммунист» Уралоблкома ВКП(б) — Набережная Рабочей молодежи, 3

«Хозяйство Урала», орг. Уралсовета — Пушкинская ул., 15.

Издательства.

Обл. из-во ВСНХ РСФСР — ул. Малышева, 41.

Научные учреждения и общества.

Уральское отд-ние Госинстрома Союзстроя — Университетская пл., 9

Ассоциация художников революции АХР — Пушкинская ул., 2.

Оргбюро Техмасс — Дом союзов ОМБИТ, комн. 5.

Обл. бюро краеведения — ул. Ленина, 28.

Урал. научно-исслед. химический ин-т Всехимпрома — уг. ул. Малышева и 8 марта.

Урал. научно-исслед. ин-т по механической обработке и обогащению полезных ископаемых — ул. Народной воли, 39.

Урал. обл. венерологический ин-т.

Учебные заведения.

Урал. угольный металлический ин-т. Отд. металлургическое и инженерно-экономическое. Кол. уч. 1 500 — Университетская ул., 9.

Урал. лесотехнический ин-т.

Урал. горный ин-т. Ф-ты: эксплоатации месторождений, механизации горных пород, проходки шахт, обогощения ископаемых, инженерно-экономический — Сибирский пр., 30.

Урал. энергетический ин-т. Кол. уч. 213 — ул. Декабристов, 83.

Сверд. ин-т НКЗдрава.

Урал. машиностроительный ин-т — ул. Декабристов, 83.

Урал. химико-технологический ин-т. Ф-ты: химический, механический, и инженерно-экономический со специальностями: планово-промышленной и рационализаторской (с уклоном: экономики труда, техн. нормиров., произв. рационализации) — Университетская пл., 9.

Строительный ин-т. Ф-ты: строительный и стройматериалов — ул. 8 марта, 66.

Коммун. ун-т им. В. И. Ленина. Отд.: партийное, орг. — инструкторское, преподав. общественных наук, советское, комсомольское, газетное, институт аспирантуры. Кол. уч. 563 — ул. К. Либкнехта, 59.

Сверд. мед. ин-т НКЗдрава.

Урал. геолого-разведочный техникум ГГРУ. Отд.: геолого-разведочное, с 3-мя специальностями: а) разведки, б) с'емки, в) гидро-геологич. Кол. уч. 330 — Сибирская ул., 39.

Урал. ин-т цветных металлов «Цветметзолото». Отд.: горно-рудничное, металлургическое и экономическое. Кол. уч. 450 — Сибирский пр., 30.

Инд.-химический техникум Уралхимкомбината. Кол. уч. 174 Университетская ул., 9.

Урал. буровой техникум ГГРУ. Отд.: буровое. Кол. уч. 120 — Сибирская ул., 39.

Урал. учебный химический комбинат «Всехимпрома». Кол. уч. 514. Отд.: химическое, электро-химическое, аппаратуро-конструкторское, инженерно-конструкторское — Университетская пл., 9.

Веч. от-ние при Уральском медтехникуме НКЗдрава РСФСР.

Сверд. электротехникум «Энергоцентра» — ул. Вайнера, 2.

Архитектурно-строительный техникум Стройоб'единения. Отд.: архитектурно-строит., камнеобрабатывающ. Кол. уч. 260 — ул. К. Либкнехта, 42.

Техникум «Союзстроя» ВСНХ СССР. Отд.: строительное, фабрично-заводское. Кол. уч. 700 — ул. Ленина, 28.

Обл. музыкальный техникум им. Чайковского Уралоно. Отд.: исполнительское, вокальное, фортепиано, струн. инстр., духовых инструментов, инструкторское, театральное.

Медтехникум Облздравотдела Отд.: акушерское, техников по уходу за больными, техников по охране материнства и младенчества, физкультурное, подготовительное. Кол. уч. 220 — ул. Добролюбова, д. 19 при школе им. Некрасова.

Политехникум связи Наркомпочтеля. Кол. уч. 120. Срок обучения 3 года.

Рабфак Урал. ин-та цветных металлов. Отд.: веч. Кол. уч. 330 — ул. 8 марта, 62.

Рабфак при свердловском мединституте. Отд.: дн. и веч. Кол. уч. дн. 85, веч. 350.

Рабфак Уралхимкомбината. Кол. уч. 235 — Университетская пл., 9.

Энергорабфак Энергоцентра. Кол. уч. 220.

Веч. строительный рабфак Союзстроя.

Гостиницы.

«Центральная гостиница». Кол. номеров 230, от 3-х до 10 р. 50 к. в сутки и общежитие на 50 кроватей по 2 р. 50 к. в сутки. — ул. Ив. Малышева, 74.

Г-ца «Большой Урал». Кол. номеров 360, от 3-х до 15 руб. в сутки — ул. Ленина.

ЦЕНТРАЛЬНО-ЧЕРНОЗЕМНАЯ ОБЛАСТЬ.

Центр—г. Воронеж расст. от Москвы—578 км. Площ.—191 941 кв. км., районов—155, сельсов.—4 684, гор.—40, раб. пос.—11, пр. нас. мест—25 799. Населения по пер. 1926 г.: городского—814 204 ч., в раб. пос.—48 080 ч., сельск.—10 252 459 ч., всего—11 114 743 ч. По исчислению на 1/IV—1930 г.—11 824 800 ч., плотность населен. (на 1 кв. км.)—61,6 ч.

Наименование районов, местонахождение исполкомов и количество населенния по переписи 1926 г.

Алгасовский, с. Алгасово — 67 466.
Алексеевский, сл. Алексеевка — 83 502.
Алешковский, с. Алешки — 46 991.
Анненский, с. Анна — 57 227.
Архангельский, с. Архангельское — 59 311.
Белгородский, г. Белгород — св. нет.
Беловский, с. Белое — 6 503.
Березовский, с. Березово — 38 591.
Бобровский, г. Бобров — 72 185.
Богучарский, г. Богучар — 66 058.
Болховский, г. Болхов — 137 900.
Больше-Полянский, с. Большая Поляна — 39 618.
Больше-Троицкий, с. Большое Троицкое — св. нет.
Бондарский, с. Бондари — 85 307.
Боринско-Заводский, с. Боринские Заводы — 43 080.
Борисовский, с. Борисовка — 69 973.
Борисоглебский, г. Борисоглебск — 78 240.
Буденновский, сл. Буденный — 57 290.
Бутурлиновский, г. Бутурлиновка — 44 950.
Валуйский, г. Валуйки — 50 242.
Велико-Михайловский, слоб. Велико-Михайловка — 60 291.
Вейделевский, с. Вейделевка — 43 908.
Верхне-Карачанский, с. Верхний Карачан — 58 119.
Верхне-Мамоновский, с. Верхний Мамон — 49 812.
Верхне-Хавский, с. Верхняя Хава — 58 394.
Верховский, пос. Верховье — 60 157.
Весело-Лопанский, с. Веселая Лопань — св. нет.
Волновский, пос. Красная Заря [1]) 34 766.
Воловский, с. Волово — 49 227.
Волоконовский, сл. Волоконовка — 65 735.
Волынский, с. Ламское — 48 765.
Воробьевский, сл. Воробьевка — 43 147.
Воронцовский, сл. Воронцовка — 41 293.
Глазовский, с. Глазок — 31 471.
Глушковский, с. Глушково — 72 923.
Горшеченский, с. Горшечное — 56 678.
Грайворонский, г. Грайворон — 54 656.
Гремяченский, с. Гремячье — 69 613.

1) Красно-Зорисский, п. Волна, по сообщению РАО.

Грязинский, раб. пос. Грязи — 112 600.
Давыдовский, сл. Давыдовка — 44 094.
Данковский, с. Данков — 117 300.
Дмитриевский, г. Дмитриев-Льговский — 69 389.
Дмитровский, г. Дмитровск - Орловский — 83 982.
Добринский, с. Добринка — 56 067.
Добровский, с. Доброе — 63 333.
Долгоруковский, пос. Долгоруково — 58 091.
Должанский, с. Долгое — 56 418.
Дросковский, с. Дросково — 63 613.
Дрязгинский, с. Дрязги — 39 751.
Елан-Коленовский, с. Елань-Колено — 50 021.
Елецкий, г. Елец — 74 599.
Ендовищенский, с. Ендовище — 43 747.
Жердевский -с. Жердевка — 51 981.
Задонский, г. Задонск — 49 062.
Земетчинский, с. Земетчино — 48 298.
Землянский, с. Землянск — 86 517.
Золотухинский, станц. Золотухино М.-К.-В. ж. д. — св. нет.
Иванинский, с. Иванино — 52 710.
Ивнянский, с. Ивня — 49 519.
Измалковский, с. Измалково — 55 001.
Инжавинский, с. Инжавино — 90 735.
Калачеевский, сл. Калач — 85 544.
Каменский, сл. Каменка — 39 825.
Кантемировский, сл. Кантемировка — 59 378.
Касторенский, с. Касторное — 67 245.
Кирсановский, г. Кирсанов — 101 960.
Козловский, г. Козлов — 79 158.
Колпенский, с. Колпна — 62,367.
Конышевский, пос. Конышевский — 58 071.
Кореневский, с. Коренево — 70 815.
Коротоякский, сл. Коротояк — 42 543.
Корочанский, г. Короча — св. нет.
Краснинский, с. Красное — 55 354.
Кромский, пос. Кромы — 156 800.
Курский, г. Курск — св. нет.
Лебедянский, г. Лебядянь — 101 000.
Лево-Россошанский, с. Левая Россошь — 65 211.
Лев-Толстовский, раб. пос. Лев Толстой — 64 000.
Ливенский, г. Ливны — 112 985.
Липецкий, г. Липецк — 111 300.
Лискинский, раб. пос. Свобода — 52 427.
Лосевский, сл. Лосево — 49 629.
Льговский, с. Нижнедеревеньки — ки — 75 586.
Малоархангельский, г. Малоархангельск — 67 100.
Медвенский, с. Медвенское — св. нет.
Михайловский, с. Михайловка — 41 425.
Мордовский, с. Мордово — 58 185.
Моршанский, г. Моршанск — 46 428.
Мучкапский, с. Мучкап — 63 970.
Мценский, г. Мценск — 74 123.
Нижнедевицкий, с. Нижнедевицк, — 64 766.
Никитовский, сл. Никитовка — 50 549.
Никифоровский, с. Никифоровка — 53 809.
Ново-Калитвенский, с. Новая - Калитва — 38 742.
Ново-Оскольский, г. Новый Оскол, — 53 965.
Новосильский, г. Новосиль — 103 000.
Ново-Усманский, с. Усмань-Собакино — 40 714.
Новохоперский, г. Новохоперск — 40 553.
Обоянский, г. Обоянь — 105 154.
Ольховатский, сл. Ольховатка — 69 745.
Орловский, г. Орел — 156 800.
Острогожский, сл. Новая Сотня [1]) — 51 671.
Павловский, сл. Павловск — 53 709.
Панинский, с. Панино — 50 519.
Песковский, с. Пески — св. нет.
Петропавловский, сл. Петропавловка — 54 850.

[1]) г. Острогожск, по сообщению с РАО.

Пичаевский, с. Пичаево — 76 479
Подгоренский, сл. Подгорное — 51 611.
Покровско-Марфинский, с. Покровское-Марфино — 48 003.
Прохоровский, пос. Прохоровка [1]) — 73 864.
Ракитянский, с. Ракитное — 99 600.
Ракшинский, с. Ракша — 32 629.
Раненбурский, г. Раненбург — 80 476.
Рассказовский, г. Рассказово — 72 006.
Репьевский, с. Репьевка — 62 505.
Ржаксинский, с. Ржакса — 60 705.
Ровенский,сл. Ровенки — 44 924.
Рождественско-Хавский, с. Рождественская Хава — 50 262.
Россошанский, г. Россошь—45 617.
Русановский, с. Русановка [2]) — 64 657.
Русско-Бродский, с. Русский Брод — 40 976.
Рыльский, г. Рыльск — 83 133.
Сампурский, с. Сампур — 73 499.
Свердловский, пос. Змиевка — 71 381.
Сеславинский, с. Старое Сеславино — 62 929.
Скородинский, с. Скородное — 97 200.
Советский, пос. Советский (ст. Кшень, М.-К.-В. ж. д.) св. н.
Солнцевский, пос. Солнцевский — св. н.
Соседский, пос. при ст. Соседка, Сызр.-Вяз. ж.-д. — 31 418.
Сосновский, с. Сосновка — 108 000.
Становлянский, с. Плоское — 52 001.
Старо-Оскольский, г. Старый Оскол — 101 000.
Старо-Юрьевский, с. Старо-Юрьево — 69 392.
Суджанский, г. Суджа — 11 000.
Суренский, с. Юрловка — 37 160.
Таловский, с. Таловое — 58 663.
Тамбово-Пригородный, г. Тамбов — 124 409.
Тербуновский, пос. Тербуны — 54 043.
Тимский, с. Тим — св. н.
Токаревский, с. Токаревка — 82 827.
Томаровский, с. Томаровка — 56 776.
Уварский, с. Уварово — 50 578.
Уразовский, сл. Уразово — 56 247.
Урицкий, пос. Нарышкино — 98 600.
Усманский, г. Усмань — 76 941.
Фатежский, г. Фатеж — св. н.
Хворостянский, с. Хворостянка — 50 110.
Хлевенский, с. Хлевное — 56 641.
Хомутовский, с. Хомутово — 68 760.
Чернянский, с. Чернянка—65 253.
Шаталовский, с. Шаталовка — 49 307.
Шебекинский, с. Шебекино — 66 057.
Шехманский, с. Шехмань—51 410.
Щигровский, г. Щигры — 117 000.
Щучинский, с. Щучье — 61 832.

Города.

Белгород—рц., 22 794 ч.
Бобров—рц., 5 011 ч.
Богучар—рц., 3 586 ч.
Болхов—рц., 17 535 ч.
Борисоглебск—рц., 39 788 ч.
Бутурлиновка—рц., 27 537 ч.
Валуйки—рц., 4 340 ч.
Воронеж—общ., 120 017 чел. (144 050 ч. на 10/X—1930 г.).
Грайворон—рц., 5 157 ч.
Дмитриев-Льговский—рц., 4 738 ч.
Дмитровск - Орловский — рц. 4 995 ч.
Елец—43 239.
Задонск—рц., 5 082 ч.
Кирсанов—рц., 26 027 ч.
Козлов—54 250 ч.
Корча—рц., 3 572 ч.
Курск—64 230 ч.
Лебедянь—рц., 12 155 ч.
Ливны—рц., 19 873 ч.

[1]) Пос. Александровский, по сообщению РАО
[2]) Пос. Терновка, по сообщению РАО.

Липецк—рц., 21 439 ч.
Льгов—рц., 5 699 ч.
Малоархангельск—рц., 6 238 ч.
Моршанск—рц. 27 796 ч.
Мценск—рц., 10 142 ч.
Новосиль—рц., 2 733 ч.
Новохоперск—рц., 7 437 ч.
Новый Оскол—рц., 2 056 ч.
Обоянь—рц., 5 680 ч.
Орел—77 985 ч.
Острогожск—рц., 8 568 ч.
Раненбург—рц., 9 570 ч.
Рассказово—рц., 25 194 ч.
Россошь—рц., 9 297 ч.
Рыльск—рц., 11 011 ч.
Старый-Оскол—рц., 6 382 ч.
Суджа—рц., 2 591 ч.
Тамбов—76 344 ч.
Усмань—рц., 7 043 ч.
Фатеж—рц., 2 683 ч.
Щигры—рц., 4 390 ч.

Рабочие поселки.

Грязи—рц., 9 360 ч.
Евстратовский—Рос. р., 2 161 ч.
Им. Карла Либкнехта—1 370 ч.
Краснолесный—Бер. р., 1 277 ч.
Красный—Боевик—2 163 ч.
Чев Толстой—рц., 2 191 ч.
Новохоперский—рц., Новохопер. р., 2 102 ч.
Отроженский — Нов. Усм. р. 1 595 ч.
Первоавгустовский—1 323 ч.
Свобода,—ц. Лиск. р., 7 016 ч.
Ямская слоб.—Кур. р., 17 576 ч.

г. ВОРОНЕЖ.

Административные, партийные, профессиональные и общественные учреждения и организации.

Обл. исполнительный к-т — пр. Революции, 5.
Обл. совет народного хозяйства.— пр. Революции, 9/31.
Обл. отдел торговли — ул. К. Маркса, 63.
Обл. финансовый отдел — Плехановская ул., 41/46.
Обл. земельное упр-ние. — ул. К. Маркса, 72.
Обл. суд — ул. 9 января, 28.
Обл. прокуратура — ул. Томского, 28.
Обл. отдел народного образования — ул. Ф. Энгельса, 27.
Обл. отдел социального обеспечения — пр. Революции, 30.
Дорздравотдел Юго-Вост. ж. д.— Зд. дирекции дорог.
Обл. плановая комиссия — пр. Революции, 25.
Обл. к-т ВКП(б) — Комиссаровская ул., 4.
Обл. к-т ВЛКСМ.
Обл. контрольная комиссия РКИ — пр. Революции.
Обл. совет профсоюзов — пр. Революции, 39, Дворец труда.

Областные отделы профсоюзов.

Горнорабочих. Кол. чл. 2 467.
Лесдревработчих — Дворец труда.
Кожевников. Кол. чл. 4 828.
Коммунальников. Кол. чл. 6 771.
Медсантруд. Кол. чл. 24 044.
Металлистов. Кол. чл. 13 146.
Нарпит. Кол. чл. 9 851.
Пищевиков. Кол. чл. 28 949. — пр. Революции, 15.
Раб. полиграф. п-ва. Кол. чл. 2 415.
Рабпрос. Кол. чл. 44 758.
Совторгслужащих. Кол. чл. 66 674. — Дворец труда, ком. 27.
Транспортных раб. Кол чл. 5 645. — Дворец труда.
Сахарников. Кол чл. 16 087.
Дорпрофсож Юго-Вост. ж. д. Кол чл. 65 706. — уг. ул. Ф. Энгельса и

Студенческой, зд. дирекции Ю. В. ж. д.

Строительных рабочих. Кол. чл 30 000. — пр. Революции, 15, Дворец труда.

Сельхозлесрабочих. Кол чл. 84 500. — пр. Революции, 15, Дворец труда.

Участковое бюро ИТС Учкпрофсожа. Кол. чл. 540. — Зд. Воронежского эксплоатацион. р-на.

Обл. о-во СНАВ — Комиссаровская ул., 11.

О-во Осоавиахима. Кол. чл. 360 000. — Плехановская ул., 43.

Обл. о-во МОПР. Кол. чл. 275 000. — Плехановская ул., 16.

Обл. о-во воинств. безбожников. Кол. чл. 150 000. — Комиссаровская ул., 2.

Обл. о-во ОДР. Кол. чл. 24 687. — пр. Революции, 81.

О-во Красного Креста. Кол. чл. 57 433.

Обл. Дет. комиссия.—пр. Революции.

О-во Долой неграмотность.

О-во Друг детей.

О-во Автодор. — пр. Революций, 9.

Кооперативные организации.

Обл. союз потребительных о-в Облопотребсоюз. — Плехановская ул., 52.

Облживотноводсоюз.

Обл. с-х кооперативный союз плодоовощной и картофельной кооперации ЦЧО — «Облплодоовощсоюз». — Плехановская ул.

Обл. многопромысловый союз.

Обл. союз промыслово-охотничьих кооперативов.

Облколхозсоюз Колхозцентра. — Плехановская ул., 50.

Облкоопинсоюз. — Советская ул.

Торговля, пормышленность и строительство.

Обл. к-ра «Молокосоюз».

Лесотрест ЦЧО.

Обл. аптекоуправление. — Советская ул., 2.

Стройоб'единение ЦЧО. — ул., Ф. Энгельса.

Отд-ние акц. о-ва «Оргстрой».

Маслотрест ЦЧО «Союзрасмасло». — пр. Революции.

Обл. Кожтрест. — ул. Плеханова.

Районное нефтеуправление Союзнефти.

Зернотрест. — ул. 9 января, 45.

Воронежский коммун. трест. — ул. Ф. Энгельса, 24.

З-д Триер Совторгфлота.

Гостиполитография Полиграфтреста. Кол. раб. 197, сл. 26. — пр. Революции, 83.

Макаронная ф-ка «Пролетарка» Пищевкустреста. Кол. раб. 95, сл. 9. — Чижевка, пер. Безбожников, 1.

З-д им. Сталина Союзсельмаша. Кол. раб. 900, сл. 121. П-во зерноочистительных машин, сельскохозяйственных и мельничных приборов. — ул. 9 января, 1а.

С/х з-д им. Коминтерна Союзсредмаша — Задонское шоссе.

Кирпичный з-д № 9 Стройоб'единения ЦЧО. Кол. раб. 500, сл. 21. — Пролетарско-Привокзальный пос., ул. Чичерина, 33.

Машиностроительный з-д № 7 им. Коминтерна. Кол. раб. 1 696, сл. 223. П-во кожмашин, древстанков, хлебомашин, маслобойных машин и экстрационных оборудований. — Задонское шоссе, 9.

Воронежский машиностроительный з-д № 6 им. Ленина Союзсредмаша. Кол. раб. 1 102, сл. 197. П-во хлебомашин и маслобойн. машин, двигателей — ул. К. Маркса, 9.

Транспорт и связь.

Обл. упр-ние шоссейных и грунтовых дорог «Облдортранс». — Никитинская ул., 43.

Обл. к-ра Союзтранса НКПС. К-ры входящие в состав: Алексеевская, Белгородская, Бобровская, Богучаровская, Борисоглебская, Буденнская, Бутурлиновская, Валуйская, Воронежская, Воронцовская, Елецкая, Задонская, Калач-Слободская, Кантемировская, Козловская,

Курская, Ливанская, Липецкая, Льговская, Моршанская, Новохоперская, Обоянская, Орловская, Острогожская, Павловская, Россошская, Тамбовская, Токаревская, Усманская, Щигровская. — Плехановская ул., 52.

Дирекция Юго-Вост. ж. д.

Гл. почтамт. — пл. Революции, 11.

Радиоцентр. Упр-ние связи ЦЧО. Мощн. 1,2 кв. ул. Ф. Энгельса, 5.

Электростанции.

Электростанция Воронежского коммунтреста. Мощн. 5 000 квт. — ул. Ф. Энгельса, 24.

Электростанция Воронежского паровозоремонтного з-да. Мощн. 3 180 кв.

Упр.-ние строительства ВОГЭС. — пр. Революции, 83.

Финансово-кредитные учреждения и Госстрах.

Обл. к-ра Госбанка — Плехановская ул., 8.

К-ра Госстраха — ул., Революции, 7.

Лечебно-санитарные учреждения.

Гор. психиатрическая б-ца и психо-неврологический ин-т — пр. Революции, 12.

Инфекционная клиническая б-ца Горздравотдела — ул., Ф. Энгельса, 70/86.

Хирургическая клиника Воронежского гос. ун-та — Университетская ул., 5.

Культурно-просветительные учреждения.

Обл. Краеведческий музей Главнауки НКПроса — пр. Революции, 18.

Музей древности и изящных искусств — Университет.

Литературный музей. — Университет.

Большой театр Горсовета. — пр. Революции.

Фундаментальная б-ка Воронежского гос. ун-та. Кол. том. 130 000. Университетская ул., 5.

Воронеж. 1 район. комсомольская б-ка им. «XV МЮД» Гороно. — Ср. Смоленская ул., 24.

Клуб обл. к-та профсоюза пищевиков. Кол. чл. 2 818. — Глухой Покровский пер. 11.

Печать.

Газ. «Коммуна». — ул. Плеханова, 43б.

Газ. «Молодой коммунар» орг. Облкома ВЛКСМ — пр. Революции, 19.

Газ. «Будь готов» орг. Облкома ВЛКСМ. Тир. 30 000 экз.

Научные учреждения и общества.

Научно-исслед. ин-т при Воронежском ун-те по изучению производительных сил ЦЧО. — Грузовая ул., 6.

Опорная метеорологическая станция Гидрометаорологического бюро.

Обл. малярийная станция — Больничный пер., 2.

Отд-ние Техмасс — пр. Революции, Дворец труда, ком. 40.

Учебные заведения.

Воронежский ун-т.

Ин-т потребкооперации. Фак-ты: орг.-плановый, оперативно-экономич. производ.-бытовой.

Ин-т зерновых культур и сахарной свеклы.

С/х лесной ин-т.

Зоотехническо-ветеринарный ин-т Фак-ты: свиноводческий, ветеринарный, молочный, скотоводческий. Кол. уч. 1 600. — ул. Томского, 28.

Воронежский строит. техникум Стройоб'единения ВСНХ. Отд. строительное. Кол. уч. 652 — пр. Революции, 8.

Воронежский украинский медтехникум НКЗдрава РСФСР.

Воронежский медтехникум НКЗдрава РСФСР.

Воронежский техникум физкультуры НКЗдрава РСФСР.

Рабфак при медфаке Воронежского ун-та. Отд.: дн. и веч. Кол. уч. дн. 175, веч. 725.

Гостиницы.

Г-ца № 1 (быв. «Центральная»)— пр. Революции, 44/46.

Г-ца № 2 (быв. «Гранд'Отель»)— Ср. Московская ул., 43.

Г-ца № 3 (быв. «Бристоль») Номера от 3 р. и до 8 р. в сутки — пр. Революции, 23.

Ночлежный дом им. Максима Горького — Ст. Конная пл. 1.

КАРА-КАЛПАКСКАЯ АВТОНОМНАЯ ОБЛАСТЬ

Центр—г. Турткуль, расст. от Москвы—3 136 км. Площ.—124 000 кв. км., район.—10, сельсов.—112, гор.—2, раб. тос.—нет, пр. нас. мест—3 000. Населения по пер. 1926 г.: город.—9 595 ч., в раб. пос.—нет, сельского—320 275, всего—329 870 ч.

Наименование районов, местонахождение исполкомов и количество населения по переписи 1926 г.

Кара Узякский, кишл. Кара-Узяк св. нет.

Кегейдинский, кишл. Кукуш св. нет.

Кипчакский, кишл. Кипчак св. нет.

Кунгардский, п. Кунгард. Св. нет.

Тамдынский, аул Тамды-Булак Св. нет.

Тахтакупырский, кишл. Тахтакупыр. Св. нет.

Турткульский, г. Турткуль. Св. нет.

Ходжейлинский, п. Ходжейли. Св. нет.

Чимбайский, г. Чимбай. Св. нет.

Шабазский, кишл. Шейх-Аббаз.

Города.

Турткуль — обл. 4 207 ч

Чимбай — рц. 5 388 ч.

г. ТУРТКУЛЬ.

Административные, партийные, профессиональные и общественные учреждения и организации.

Обл. исполнительный комитет — пл. Революции.

Финансовый областной отдел — Чимбайская ул., 1.

Обл. земельное управление, при нем шелководная станция и опытное поле.

Обл. суд и прокуратура — Добролюбовская ул., 1.

Обл. совет народного образования.

Обл. отдел здравоохранения — Шураханская ул.

Обл. отдел социального обеспечения — пл. Революции, 10.

Обл. дорожный отдел — пл. Революции, 3.

Обл. плановая комиссия — ул. Калинина, 3.

Обл. комитет ВКП(б) — пл. Революции, 9.

Обл. комитет ВЛКСМ — пл. Революции, 9.

Обл. совет профессиональных союзов. Кол. чл. 10 000.

Обл. комиссия по улучшению жизни детей — пл. Революции, 24.

Кооперативные организации.

Кара-Калпакский промысловый союз.

Кара-Калпакский колхозсоюз.

Обл. Кара-Калпакский животноводческий союз «Живсоюз» Животноводцентра.

Финансово-кредитные учреждения и Госстрах.

Кара-Калпакское отд-ние Госбанка.

БАШКИРСКАЯ АССР.

Центр—г. Уфа, расст. от Москвы—1 519 км. Площ.—151 840 кв. км., районов—48, сельсов.—1 927, гор.—5, раб. пос.—9, пр. нас. мест—10 259. Населения по пер. 1926 г.: город.—167 167 ч., в раб. пос.—35 248 ч., сельского—2 463 421 ч., всего—2 665 836 ч., По исчислению на 1/IV—1930 г.—2 897 700 ч., плотность насел. (на 1 кв. км.)—19,1 ч.

Наименование районов, местонахождение исполкомов и кол. насел. по переп. 1926 г.

Абзалиловский, с.Абзалилово,—
Аскинский, с. Аскино,—
Аргаяшский, раб. пос. Аргаяш,—
Аргангельский, с. Аргангельский Завод,—
Байкинский, с. Байки,—43 679.
Баймак-Таналыковский, раб. пос. Баймак-Таналыково,—
Бакалинский, с. Бакалы,—86 451.
Белебейский, г. Белебей,—
Белорецкий, г. Белорецк,—
Бижбулякский, с. Бижбуляк,—
Бирский, г. Бирск,—42 563.
Благовещенский, с. Благовещенский Завод—73 736.
Буздякский, с. Буздяк,,—
Бураевский, с. Бураево,—55 719.
Бурзянский, с. Ново-Субханкулово—
Верхне-Кигинский, с. Верхние Киги,—
Верхоторский, с. Верхотор [1],—39 768.
Давлекановский, раб. пос. Давлеканово,—
Дуван-Мечетлинский, с. Дуван-Мечетлино,—
Дуванский, с. Дуван,—
Дюртюлинский, с. Дюртюли,—
Зианчуринский, с. Зианчурино,—49 780.
Зилаирский, с. Зилаир—
Калтасинский, с. Калтаса,—53 890.
Карагушевский, с. Карагушево,—51 543.
Кармаскалинский, с. Кармаскалы,—53 086.
Киргиз-Миякинский, с. Киргиз-Мияки,—
Красноусольский, раб. пос. Красноусольский Завод,—53 414.
Кунашакский, с. Кунашак (временно),—
Мелеузский, с. Мелеуз,—
Мишкинский, с. Мишкино,—52 533.
Мраковский, с. Красная Мечеть,—
Николо-Березовский, с. Николо-Березовка,—
Ново-Кармалинский, с. Ново-Кармалы,—
Петровский, с. Петровское,—
Приютовский, с. Приютово,—33 915.
Старо-Балтачевский, с. Старо-Балтачево,—
Старо-Белокатайский, с. Старо-Белокатай,—
Старо-Кулевский, с. Старо-Кулево [2],—45 855.
Стерлитамакский, г. Стерлитамак,—
Топорнинский, с. Топорнино,—90 956.

[1]) с. Воскресенск, по сообщению РАО.
[2]) Нуримановский, с. Красная Горка, по сообщению РАО.

Туймазинский, с. Туймаза, —
Уфимский, г. Уфа; — 116 252.
Учалинский, с. Учалы, —
Хайбуллинский, с. Хайбуллино, —
Чекмагушинский, с. Чекмагуши,—
Чишминский, с. Чишмы, —
Янаульский, с. Янаул, — 61 509.

Города.

Белебей — рц., 11 320 ч.
Белорецк — рц., 19 929 ч.
Бирск — рц., 12 044 ч.
Стерлитамак — рц., 25 337 ч.
Уфа — респ. ц., 98 537 ч.

Рабочие поселки.

Аргаяш — рц., 1 403 ч.
Баймак Таналыково — рц., 3 324 ч.
Давлеканово — рц., 8 180 ч.
Зигазинский завод — 1 452 ч.
Красноусольский Завод — рц., 5 116 ч.
Красный Ключ — 1 708 ч.
Нижне-Троицкий Завод — 2 348 ч.
Тирлянский Завод — 8 587 ч.
Тубинский Рудник — 2 130 ч.

г. УФА.

ЦЕНТРАЛЬНЫЙ ИСПОЛНИТЕЛЬНЫЙ КОМИТЕТ БАШ. АССР.

Комиссии и комитеты при ЦИК'е.

Комитет нового башкирского алфавита.

Башкирский высший совет физкультуры.

Комитет по улучшению труда и быта работниц и крестьянок.

Областная детская комиссия.

Уполномоченный по работе среди национальных меньшинств.

Центральный архив

О-во друг детей.

Центральная избирательная комиссия.

Комиссия по организации и распоряжению фондом им. Ленина помощи беспризорным детям.

Комиссия содействия госкредиту и сберегательному делу.

Комитет по улучшению быта учащихся.

Центральный дом крестьянина.

СОВЕТ НАРОДНЫХ КОМИССАРОВ БАШ. АССР — Советская ул.

Комиссия при Совнаркоме.

Центральная комиссия по реализации башкирского языка.

НАРОДНЫЕ КОМИССАРИАТЫ и административные, партийные, профессиональные, общественные и прочие учреждения и организации.

Центральный совет народного хозяйства — ул., Октябрьской революции, 3.

Народный комиссариат торговли — уг. Пушкинской и ул. К. Маркса.

Народный комиссариат труда — ул. Е. Сазонова, 39.

Народный комисариат финансов — ул. К. Маркса.

Народный комиссариат рабоче-крестьянской инспекции — ул. Зенцова, 25.

Народный комиссариат земледелия — ул. Фрунзе, 59.

Народный комиссариат юстиции — Садовая ул., 1.

Главный суд — Садовая ул., 1.

Народный комиссариат просвещения — ул. К. Маркса, 15.

Народный комиссариат здравоохранения — ул. Фрунзе, 45.

Народный комиссариат социального обеспечения — ул. Октябрьской революци, 10.

Плановая комиссия — Советская ул., 14.

Гос. нот. к-ра — Садовая ул., 14.

Областной совет физ. культуры — ул. Пушкина.

Областной комитет ВКП(б) — Советская ул., 14.

Областная контрольная комиссия.

Областной комитет ВЛКСМ — ул. К. Маркса, 12.

Областной совет профсоюзов.

Республиканские отделы профсоюзов.

Транспортных рабочих (местран). Кол. чл. 1 140 — ул. К. Маркса, 31, Дом союзов.

Химиков. Кол. чл. 1 506 — ул. К. Маркса, 31, Дом союзов.

Уфимский райкомвод. Кол. чл. 1 042.

Лесдреврабочих — ул. К. Маркса, 31, Дом союзов.

Кожевников. Кол. чл. 948 — ул. Зенцова, Дворец труда.

Коммунальников. Кол. чл. 119 — ул. К. Маркса, 31, Дом союзов.

Медсантруд. Кол. чл. 5 483 — ул Фрунзе, 41.

Наркпит. Кол. чл. 2 318 — ул. К. Маркса, 31, Дом союзов.

Пищевиков. Кол. чл. 2 844 — ул. К. Маркса, 29.

Рабочих полиграфического пр-ва. Кол. чл. 521.

Рабпрос. Кол. чл. 10 863.

Совторгслужащих. Кол. чл. 13 196.

Строительных рабочих. Кол. чл. 8 843.

Швейников. Кол. чл. 693

Участковое бюро секции инженеров и техников Самаро-Златоустинской ж. д. — ст. Уфа, казенный ж.-д. дом № 14.

О-во Осоавиахима. Кол. чл. 72 000 — ул. К. Маркса, 14.

О-во СНАВ.

Обл. комитет МОПР — ул. Зенцова, Дворец труда.

О-во Долой неграмотность — ул. Е. Сазонова.

Организация ОДР — Советская ул., 14.

Обл. совет ОДСК — ул. Зенцова, Дворец труда.

Баш. отд-ние Всероссийского о-ва глухонемых (ВОГ) — ул. К. Маркса, корпус 7.

Кооперативные организации.

Баш. колхозсоюз — ул. Фрунзе, 40.

Баш. союз потребительских о-в — В. Торговая пл., Башсоюз.

Баш. союз кооп. пчеловод. садово-огородных т-в Башсадогородсоюз.

Баш. кустарно-промысловый союз Башкустпромсоюз—Пушкинская ул., собств. дом.

Баш. отдел союза промыслово-охотничьих кооперации Башохотсоюз. Кол. чл. 21 114.

Башкоопинсоюз — ул. К. Маркса, 16.

ЦРК — уг. ул. Зенцова и Октябрьской революции.

Животноводческий союз «Башживсоюз» — ул. К. Маркса, 4.

Торговля, промышленность и строительство.

Баш. отд-ние Союзкино — «Востокжино» — ул. Зенцова, 24—26.

Гос. об'единение аптечных предприятий «Башантекоуправление» — ул. Зенцова, 20.

Башгорконтора добычи хромистого железняка, магнита, барита и других нерудных ископаемых ЦСНХ — ул. Октябрьской революции, 3.

Баш. кож. трест ЦСНХ — ул. Нехаева, 51.

Башгоспроект — ул. Зенцова.

Гос. пром. трест по переработке с.-х. продуктов «Башсельпром» — ул. Октябрьской революции, 3.

Типо-литографии «Октябрьский натиск» ЦСНХ — Чернышевская, ул., 38.

Южно-уральский гос. лесопром. трест «Юж.-Урал-Лес» — ул. Цюрупы, 12.

Баш. зернотрест — ул. Фрунзе, 12/66 НКЗем.

Правление акц. о-ва «Башсельхозснабжение». — ул. Цюрупы, 12.

Упр-ние треста по строительству ЦСНХ: ЦЭС, бумажной, спичечной, фанерной ф-к, лесопильного, коже-

венного, кирпично - черепичного з-дов и др. предприятий — ул. Зенцова, 24.

З-д № 1. Кол. раб. 155, сл. 31. П-во пивоваренного солода и фруктовых вод — Восточная слобода.

Деревообрабатывающие з-ды № 2 и № 13 Южуралеса. Кол. рб. 560, сл. 28 — Черный Яр.

Деревообрабатывающие з-ды №№ 4—5. Кол. раб. 250, сл. 17. П-во экспортной фризы, французской клепки, германских биндер, мест. цементной клепки.

Канатно-веревочный з-д Башкустпромсоюза.

Уфимский кожзавод Башкожтреста. Кол. раб. 181 — ул. Нехаева, 51.

Уфимская обувная ф-ка Башкожтреста. Кол. раб. 388 — Торговая пл.

Кондитерская ф-ка.

Швейная ф-ка Башсовнархоза. Кол. раб. 596, сл. 56 — Базарная ул.

Госшвейная ф-ка им. 8 марта «Башгосшвей» — ул. К. Маркса.

З-д № 1 Баш. ЦСПХ. Кол. раб. 190, сл. 26. П-во пожарных машин, цементных гидрантов, весов, кирпичн. прессов, деталей оборудования — ул. Октябрьской революции, 74.

Транспорт и связь.

Уфимская к-ра Союзтранса — Социалистическая ул., 24.

Уфимский радиоцентр — Чернышевская ул., 61.

Гл. почтамт и телеграф — Чернышевская ул., 61.

Телефонная станция — ул. К. Маркса, 29.

Электростанции.

Электропровод Коммунтреста — ул. К. Маркса, 25.

Финансово-кредитные учреждения и Госстрах.

Баш. к-ра Госбанка — ул. Яналиар, 3.

Баш. к-ра Госстраха — ул. К. Маркса, 15.

Лечебно-санитарные учреждения.

Кожно-венерологический ин-т.

Обл. нервно-психиатрическая б-ца. Кол. коек 490 — Восточная сл.

Нервно-физиатрический ин-т им. Семашко.

Детская б-ца. Кол. коек 130 — Тукаевская ул., 32

Терапевтическая б-ца. Кол коек 75.

Культурно-просветительные учреждения.

Уфимский гос. художественный музей НКПроса — ул. Гоголя, 27.

Краевой центр. музей — ул. Октябрьской революции, 10.

Гос. Баш. театр — Дворец труда и искусств.

Драматический и оперный театр — ул. Зенцова.

Республиканская центр. б-ка Баш. НКПроса.

Печать.

Газ. «Коммуна» на татарском языке — ул. Е. Сазонова.

Газ. «Красная Башкирия». Тираж 25 000 экз.

Журнал «Блем» Баш. НКПроса — ул. К. Маркса, 15, Наркомпрос.

Журнал «Санак» из-во татарской газеты «Коммуна» — ул. Е. Сазонова.

Журнал «Хозяйство Башкирии» из-во Госплан Баш. ССР — Советская ул., 14.

Башкирское из-во при Баш. ЦИКе — ул. Зенцова, 22.

Научные учреждения и о-ва.

Уфимская опорная метеорологическая станция — Алтайская ул., 1.

Бактериологический ин-т — ул. К. Маркса, 6.

Ассоциация художников революции АХР — ул. Зенцова, 10.

О-во по изучению Башкирии — ул. Октябрьской революции, 10.

Башотделение техмасс — ул. К. Маркса, 31.

Учебные заведения.

Уфимский физический ин-т при нем производственная мастерская физических приборов, имеет 5 физических отд. и 2 химических. Уч. проходит до 10 000 чел. — ул. Е. Сазонова, 19.

С/х. ин-т Баш. НКЗема — ул. К. Маркса, 2.

Уфимский техникум Баш. НКЗема — ул. Цюрупы.

Техникум защиты растений Баш. НКЗема — Аксаковская ул., 52.

Миловский техникум Баш. НКЗема.

Обл. педтехникум им. Фрунзе Баш. НКПроса. Отд.: школьное, дошкольное и политпросвет. Кол. уч. 410 — ул. Гоголя, 11.

Чувашско-мордовский педтехникум Баш. НКПроса. Отд. школьное — ул. Цюрупы, 3.

Баш. медтехникум. Отд.: фармацевтическое, акушерское, охраны материнства и младенчества, медсестер. Кол. уч. 650 — ул. Октябрьской революции, 10.

Уфимский землеустроительный техникум. Отд.: агрономическое, землеустроительное, топографо-геодезическое, строительно-промышленное, дорожно-мелиоративное, строительно-мелиоративное, подготовительное. Кол. уч. 628 — ул. Цюрупы, 3.

Уфимский лесной техникум. Отд.: лесокультурное, лесное и лесозаготовительное. Кол. уч. 180 — уг. ул. Цюрупы и Тукаевской.

Муз. художественный техникум. Отд.: музыкально-вокальное, театральное и ИЗО — ул. Зенцова, 10.

Веч. рабфак, прикреплен. к Свердловскому металлургическому ин-ту «Стали», технич. уклон. Кол. уч. 250 — ул. Е. Сазонова, 19.

С/х. рабфак Баш. НКЗема — ул. К. Маркса, 2.

Гостиницы.

Дом Крестьянина — ул. Юного Коммунара, 24

ДАГЕСТАНСКАЯ АССР.

Центр — г. Махач-Кала, расст. от Москвы,—2 127 км. Площ. 55 272 кв. км., районов—26, сельсов.—597, гор.—4, раб. пос.—2, пр. нас. мест—2 387. Населения по пер. 1926 г.: 75 546 ч., в раб. пос.—2 600 ч., сельского—709 950 [1]) ч., всего—780 096 ч. —По исчислению на 1/IV—1930 г.—812 100 ч., плотность насел. (на 1 кв. км.)—14,7 ч.

Наименование районов местонахождение исполкомов и колич. насел. по переп. 1926 г.

Ахтынский, с. Ахты, — 41 559.
Ачикулакский, ставка Ачикулак,— 21 456.
Баба-Юртовский, с. Баба-Юрт, — 15 231.
Ботлихский, с. Ботлих, — 35 755.
Буйнакский, г. Буйнакск, — 48 588.
Гунибский, укрепл. Гуниб,—24 061.
Дербентский, г. Дербент, — 29 348.
Кайтакский, с. Маджалис,— 25 708.
Караногайский, с. Терекли-Мектеб, — 12 647.
Касум-Кентский, с. Касум-Кент, — 40 781.
Кахибский, с. Кахиб, — 17 337.
Кизлярский, г. Кизляр, — 32 704.
Коркмас-Калинский, с. Коркмас-Кала, — 31 250.
Курахский, с. Курах, — 22 199.
Лакский, с. Кази Кумух, — 42 128.
Левашинский, с. Леваши, — 47 233.
Махач-Калинский, г. Махач-Кала. — 19 557.
Рутульский, с. Рутул, — 1 961.
Табасаранский, с. Бурган-Кент, — 30 783.
Тляротинский, с. Тлярота,— 12 303.
Ураринский, с. Урари [2]), — 30 538.
Хасав Юртовский, с. Хасав-Юрт,— 60 975.
Хунзахский, с. Хунзах, — 29 638.
Цумадинский, с. Цумада, — 16 980.
Чародинский, с. Чарода, — 15 032.
Шелковский, ст-ца Шелковская,— 23 398.

Города:

Буйнакск — рц., 10 923 ч.
Дербент — рц., 23 097 ч.
Кизляр — рц., 9 526 ч.
Махач-Кала — рспц., 32 000 ч.

Рабочие поселки.

Дагестанские огни — Дерб. р., 1 048 ч.
Петровск-Кавказский — М.-Кал. р., 1 552 ч.

[1]) По районам указаны, кроме наличного населения, также ушедшие на заработки вне Даг. АССР.
[2]) с. Уркорак, по сообщению РАО.

г. МАХАЧ-КАЛА.

ЦЕНТР. ИСПОЛНИТЕЛЬНЫЙ КОМИТЕТ (ЦИК ДАГ АССР) — Бассейная ул., 10.

Комиссии и комитеты при ЦИК'е.

Комиссия по улучшению быта детей.

Административная комиссия.

Совет физической культуры.

Комиссия по улучшению труда и быта горняков.

Комитет содействия переселению трудящихся евреев.

Комитет содействия проведению земельно-водной реформы.

Комиссия по организации фонда им. В. И. Ленина.

СОВЕТ НАРОДНЫХ КОМИССАРОВ — уг. Бассейного пер. и ул. Маркова, 8/28.

НАРОДНЫЕ КОМИССАРИАТЫ и административные, партийные, профессиональные, общественные и прочие учреждения и организации.

Центральный совет народного хозяйства — Буйнакская ул., 9.

Народный комиссариат торговли — Бассейный пер., 5.

Народный комиссариат РКИ и Дагестанская обл. контрольная комиссия ВКП(б) — ул. Маркова, 27.

Народный комиссариат финансов.

Народный комиссариат земледелия — ул. Маркова, 18/8.

Народный комиссариат просвещения — Буйнакская ул., 23.

Народный комиссариат здравоохранения — Онанова ул., 24.

Упр-ние государственного обеспечения — Кооперативная ул., 60.

Гос. плановая комиссия — ул. Оскара, 49.

Главный суд — Буйнакская ул., 4.

Центр. прокуратура — Буйнакская ул., 4.

Гос. нотариальная к-ра — Буйнакская ул., 3.

Областной комитет ВКП(б) — ул. Маркова, 27.

Областной комитет ВЛКСМ — ул. Маркова, 27.

Даг. совет профсоюзов. Кол. чл. 43 000 — Комсомольская ул., 73.

Дагестанские отделы профсоюзов.

Строительных рабочих. Кол. чл. 5 462 — Бурный пер., 15.

Горнорабочих. Кол. чл. 1 085.

Лесдреврабочих. Комсомольская ул., 67.

Коммунальников. Кол. чл. 994 — Базарная ул., 8.

Медсантруд. Кол. чл. 2 084.

Нарпит. Кол. чл. 874 Инженерная ул., 67.

Пищевиков. Кол. чл. 5 238 Базарная ул., 2/3.

Раб. полиграф. пр-ва. Кол. чл. 376.

Рабпрос. Кол. чл. 3 974.

Совторгслужащих. Кол. чл. 6 033 — Набережная, 26.

Текстильщиков. Кол. чл. 1 536 — ул. Кр. Гор. ф-ки.

Транспортных рабочих. Кол. чл. 800 — Миллионная ул., 10.

О-во СНАВ (Петрвское).

Даг. совет воин. безбожников. Кол. чл. 25 000 — Буйнакская ул., 26.

Махач-Калинский райшефсовет. Кол. чл. 5 042 — б. Ларийские казармы.

Дагсовет о-ва «Долой неграмотность». Кол. чл. 90 500.

Даг. комитет МОПР'а. Кол. чл. 34 465 — ул. Маркова, 27.

Даг. отделение ВОГ — Кооперативная ул., 2.

Даг. о-во Осоавиахима.

О-во друг детей.

О-во автодор.

Даг. о-во ОДР.

Кооперативные организации.

Даг. колхозсоюз Колхозцентра — Буйнакская ул., 29.

Даг. союз потребительских о-в — Кооперативная ул., 8.

Даг. животноводсоюз Животноводцентра.

Даг. союз плодовой, овощной и виноградно-виноде́льческой и с./х. кооперации Садогородцентра.

Даг. куст.-пром. союз.

Даг. охотсоюз Всекопромохотсоюза. Кол. чл. 5 998 — Кооперативная ул., 2.

Дагрыбаксоюз — ул. К. Маркса, 22.

Торговля, промышленность и строительство.

Даг. гострест Союзрыбы (лов и обработка рыбы) — Буйнакская ул., 3/4.

Дагконсервтрест Союзконсерва.

Даглестрест Союзлеспрома.

Махач-Кал. коммун. трест — ул. Оскара, 4.

Гос. Даг. торгово-паевое т-во «Дагторг» — Буйнакская ул., 41.

Даг. «Востоккино» — Буйнакская ул., 2/52.

Даг. аптекоуправление — Буйнакская ул., 45.

З-д мест. хоз. Горсовета. Кол. раб. 55, сл. 11. Пр-во пива и фруктовых вод — Буйнакское шоссе, 1.

IV-й з-д Союзнефти.

Проволочно-гвоздильный з-д ЦСНХ. Кол. раб. 33, сл. 7 — Комсомольская ул., 113.

Х/бум. ф-ка им. III Интернационала Даг. СНХ.

Транспорт и связь.

Радиоцентр ДАССР, мощн. 1 кв.— Буйнакская ул., 46.

Упр-ние связи Даг. АССР — Зд. почтамта.

Махач-Калинское морагентство.

Электростанции.

Махач-Калинская электростанция.

Финансово-кредитные учреждения и Госстрах.

Даг. к-ра Госбанка.

Даг. к-ра Госстраха.

Лечебно-санитарные учреждения.

Центр. б-ца НКЗдрава.

Культурно-просветительные учреждения.

Даг. гос. музей. Отд.: истории революции ДАССР, этнографический, естественный, художественный и керамики — Комсомольская ул., 53.

Центральная б-ка.

Печать.

Газ. «Даргинец», орг. Дагоблкома ВКП(б) и ДагЦИК'а — Кооперативная ул., 6.

Газ. «Красный Дагестан», Тираж 4 000 экз.

Газ. «Красный Дагестан», Тираж 20 000 экз.

Даг. гос. из-во «Даггосиздат» — ул. Маркова, 47.

Научные учреждения и о-ва.

Тропический ин-т ДагАССР. — пер. Онанова, 25/31.

Даг. научная рыбохозяйственная станция — Батарейный, 91.

Центр. бюро краеведения — Комсомольская ул., 18.

Учебные заведения.

Даг. индустриальный техникум Даг. ЦСНХ. Отд.: строительное, механическое, химическое. Кол. уч. 482.

Акушерский техникум НКЗдрава РСФСР.

Гостиницы.

Дом крестьянина.

Совхозы.

Махач-Калинский консервный совхоз Дагконсервтреста.

КАЗАКСКАЯ АССР.

Центр — г. Алма-Ата, расст. от Москвы—4 011 км. Площ.—2 852 619 кв. км, округов—2, районов—182[1], сельсов. — 3 718[2]), гор. — 23, раб. пос.—нет, пр. нас. мест—74 000. Населения по пер. 1926 г.: городск.—441 591 ч., в раб. пос.—нет, сельск.—5 700 856 ч., всего—6 142 447 ч. По исчислению на 1/IV — 1930 г.—7 077 600[3]), плотность населения (на 1 кв. км.)—2,4 ч.[3]).

Наименование районов и местонахождение исполкомов.

Азатский, уроч. Добраль.
Акбулакский, пос. при ст. Акбулак, Ташк. ж. д.
Аккемирский, пос. при ст. Джурун, Ташк. ж. д.
Акмолинский, г. Акмолинск.
Актюбинский, уроч. Каугачты (временно в гор. Актюбинске).
Алакульский, с. Карабулак (временно Угарол).
Аламесекский, аул Аламесек.
Алты-Карасуйский, культ. пункт на уроч. Алты-Карасу.
Аман-Карагайский, п. Семиозери.
Андреевский, с. Герасимовское.
Аральский, пос. Аральск.
Арык-Балыкский, с. Арык-Балык.
Арысский, с. Кумеш-Базар.
Асан Кайгинский, ур. Атасу.
Атбасарский, Казгородок.
Аулиэ-Атинский, г. Аулиэ-Ата.
Аягузский, с. Сергиополь.
Бадамский, с. Сайрам.
Балкашинский, с. Балкашинск.
Балхашский, п. Кара-Узек (времен. Котерьма).
Балкашский, п. Кара-Узек (времен.) Котерьма).
Барибаевский, с. Баскан (времен. Романовское).
Батбаккаринский, ур. Батбаккары.
Баян-Аульский, с. Баян-Аул.
Бейнеткорский, п. Кедей.
Беловодский, с. Беловодское.
Бельагачский, п. Бель-Агач.
Биен-Ак-Суйский, с. Ак-Су.
Бишкарагайский, аул Бечень.
Боровский, с. Боровое.
Бостандыкский, п. Ходжикент.
Булаевский, с. Булаево.
Бурасинский, с. Семеновское.
Викторовский, пос. Н.-Ильинский.
Володарский (быв. Павлодарск. окр.), с. Вознесенское.
Володарский (быв. Петропавлов. окр.), с. Володарское.
Ворошиловский, г. Петропавловск.
Денисовский, с. Денисовское.
Джамбейтинский, п. Джамбейта.
Джангалинский, п. Новая Казанка.
Джаныбекский, п. Джаныбек.
Джаркентский, г. Джаркент.
Джарминский, пос. при ст. Джарма.
Джетыгаринский, ур. Джаильма.
Джувалинский, п. Бурное.

[1]) Центр. Исполн. Комитетом Каз. АССР представлен правительству РСФСР проект нового адм. деления Каз. АССР, по которому вместо 182 районов должен быть 121 р-н.
[2]) Сведения 1926 г.
[3]) Исчислено вместе с Кара-Калпакской авт. обл.
[4]) Сведения о расстоянии, числе сельсоветов и населения по районам Каз. АССР не имеются.

Жанасемейский, п. Жанасемей.
Зайсанский, г. Зайсан.
Затобольский, г. Кустанай.
Зауральный, п. Богдановка.
Зеленовский, п. Зеленый.
Зыряновский, с. Зыряновск.
Илекский, пос. при ст. Яйсан, Ташк. ж. д.
Илийский, с. Безводное.
Иргизский, п. Иргиз.
Ирджарский, с. Славянское.
Иртышский, с. Иртышское.
Иссыкский, с. Иссык.
Казалинский, г. Казалинск.
Каинды-Кумакский, п. Адамовский.
Калининский, г. Алма-Ата.
Карабалыкский, п. Федоровский (врем.).
Карабутакский, культ. пункт на уроч. Курпе.
Карагандинский, п. Кокузек.
Караспанский, п. Арысь.
Каратальский, уроч. Кара-Чиниль.
Каратасский, с. Турбат.
Кара-Тюбинский, п. Кара-Тюбе.
Кара-Узякский, с. Терень-Узяк.
Каркаринский, с. Кум-Текей (врем. с. Подгорное).
Кармакчинский, п. Кармакчи.
Карсакпайский, с. Карсакпай.
Кастекский, с. Тарган (врем. Кара-Кастек).
Катон-Карагайский, п. Карагай.
Келесский, с. Сары-Агач, при раз'езде № 161, Ташк. ж. д.
Кзыл-Агачевский, ур. Ханкельды.
Кзыл-Аскерский, п. Орнеке.
Кзыл-Кумский, аул Акилобе.
Кзыл-Ордынский, г. Кзыл-Орда.
Кзылтанский, аул Молдар.
Кзылтасовский, уроч. Кзыл-Кесек.
Кзыл-Туусский, аул. Кулыкуль.
Кокчетавский, г. Кокчетав.
Коммунистический, с. Николаев.
Коряковский, г. Павлодар.
Красноармейский, с. Сухотинское.
Крестьянский, г. Кокчетав.
Кургальджинский, с. Казгородок.
Курдайский с. Касык.
Курчумский, с. Камышенко.
Лбищенский, п. Лбищенск.
Ленинский, (бывш. Акмол. окр.), с. Аксановка.
Ленинский (быв. Петропавл. окр.), с. Явленское.
Ленинский, (бывш. Семипал. окр) п. Жанасемей.
Магаджановский, пос. при ст. Тамды, Ташкент. ж. д.
Маканчинский, уроч. Коктум.
Маласарийский, с. Коль-Комыс.
Манкето-Сайрамский, к. Манкет.
Маркакульский, с. Бураи.
Мартукский, пос. при ст. Мартук, Ташк. ж. д.
Мендыгаринский, п. Уразовский.
Меркенский, с. Мерке.
Наурзумский, уроч. Карасуль.
Ново-Алексеевский, п. Ново-Алексеевский.
Новороссийский, п. Новороссийск.
Нуринский, уроч. Караул-Тюбе.
Октябрьский (б. Петр. о.), в районе с. Володарского.
Октябрьский, (б. Ал.-Ат. о.), уроч. Джильбас-Тау.
Павлодарский, г. Павлодар.
Пресновский, ст-ца Пресновская.
Пресногорьский, ст-ца Пресногорьковская.
Пролетарский, с. Донское.
Промышленный, с. Большое Михайловское.
Революционный, г. Акмолинск.
Риддерский, п. Риддерск.
Рузаевский, с. Рузаевка.
Самарский, с. Самарка.
Сарканский, с. Сарканская.
Сарысуйский, зимовье Кент-Арал.
Сейтеневский, уроч. Теренгуль.
Сламихинский, п. Сламихино.
Социалистический, г. Атбасар.
Сталинский, с. Алексеевка.
Сузакский, к. Сузак.
Табынский, уроч. Кок-Мечеть.
Тайпакский, п. Чулан-Базар.
Таласский, уроч. Уюк.
Талды-Курганский, с. Талды-Курган.
Таловский, п. Таловка.
Тарбогатайский, уроч. Ак-Джар.
Темирский, г. Темир.
Тепловский, п. Теплый.
Теренгульский, уроч. Ильяс.
Тонкорейский, в районе озера Майбалык.
Трудовой, г. Петропавловск.

Тургайский, п. Тургай.
Туркестанский, г. Туркестан.
Тюлькубасский, с. Тюлькубас.
Убаганский, с. Урицкое (врем.).
Убинский, с. Красноярское.
Уильский, п. Уиль.
Уланский, п. Собинский.
Урджарский, с. Урджар.
Урдинский, п. Урда.
Урицкий, (бывш. Кустан. окр.), с. Урицкое.
Урицкий (бывш. Петроп. окр.), с. Мариинское.
Устькаменогорский, г. Усть-каменогорское.
Федоровский (быв. Кустан. окр.), п. Федоровский.
Федоровский, (бывш. Павлодар. окр.), с. Федоровка.
Хобдинский, п. Ново-Алексеевский (врем.).
Чапчачинский, п. Чапчаты.
Чаяновский, с. Чаян.
Челкарский (бывш. Актюб. окр.), г. Челкар.
Челкарский (быв. Уральск. окр.), п. Чулак-Анката.
Чижинский, п. Чижа 2-я.
Чийлинский, п. Чийла.
Чиликский (бывш. Актюб. окр.), п. Чилик.
Чиликский (бывш. Алма-Атин. окр.), с. Зайцевское.
Чингиставский, уроч. Доголок.
Чингистайский, п. Чингистай.
Чокпарский, уроч. Кок-Тюбе.
Чуйский (бывш. Алма-Атинск. окр.), с. Георгиевское.
Чуйский (бывш. Сыр-Дарьин. окр.), с. Ново-Троицкое.
Шемонаевский, с. Шемонаиха.
Щучинский, ст-ца Щучинская.
Энбекши-Казакский, уроч. Кзыл-Эмб-Казак.
Энбекшильдерский, с. Казгородок.
Эркеншилыкский, уроч. Тургай.
Яны-Курганский, с. Яны-Курган.

1. ГУРЬЕВСКИЙ ОКРУГ.

Центр—г. Гурьев, расст. от респ. ц.—3 332 км. Площ.—78 384 кв. км, райоонв—7, городов—2, раб. пос.—нет, пр. нас. мест—1 448. Населения по пер. 1926 г.: городского—14 111 ч., в рабочих посел.—нет, сельского—217 889 ч., всего—232 000 ч.

Наименование районов и местонахождение исполкомов.

Денгизский, п. Ганюшкино.
Доссорский, пром. Доссор.
Жилкосинский, п. Жилая-Коса.
Испульский, культпункт Испуль.
Магистаусский, г. Форт-Александровский.
Кзыл-Кугинский, п. Кзыл-Куга.
Новобогатинский, п. Новобогатин.
Яманхалинский, п. Яманхалинский.

2. КАРКАРАЛИНСКИЙ ОКРУГ.

Центр—г. Каркаралинск, расст. от респ. центра—6 321 км. Площадь—173 316 кв. км, районов—7, гор.—1, раб. пос.—нет, пр. нас. мест—7 086, дворов—39 689. Населения по пер. 1926 г.: городского—29 172 ч., в рабочих поселках—нет, сельского—287 879 ч., всего—317 051 ч.

Наименование районов и местонахождение исполкомов.

Абралинский, пикет Уй-Тасч
Аксаринский, ур. Бес-Оба.
Балхашский, ур. Кара-Булак.
Беркаринский, культпункт на ур. Мулы-Булак.
Кувский, с. Хлебородное.
Четский, ур. Кайракты.
Чубартавский, ур. Катан-Эмель.

Города.

Алма-Ата — рспц., 45 385 ч.
Акмолинск — ц. Револ. р., 13 111 ч.
Актюбинск — рц., 20 861 ч.
Атабасар — ц. Соц. р., 6 746 ч.
Аулиэ-Ата — рц., 24 767 ч.
Гурьев — окрц., 12 001 ч.
Джаркент — рц., 11 153 ч.
Зайсан — рц., 8 227 ч.
Казалинск — рц. 6 560 ч.
Каркаралинск — окрц. 5 479 ч.
Кзыл-Орда — рц., 22 612 ч.
Кокчетав — ц. Кокч. и Крестьян. р. р., 11 003 ч.
Кустанай — рц., 25 417 ч.
Павлодар — ц. Коряк. р., 17 949 ч.
Петропавловск — ц. Ворош. и Труд. р., 47 357 ч.
Семипалатинск — 56 884 ч.
Темир — рц., 4 129 ч.
Туркестан — рц., 21 788 ч.
Уральск — 36 329 ч.
Устькаменогорск — рц., 13 909 ч.
Форт-Александровский — ц. Ман. р., 2 110 ч.
Челкар — рц., 6 750 ч.
Чимкент — 21 014.

г. АЛМА-АТА.

ЦЕНТРАЛЬНЫЙ ИСПОЛНИТЕЛЬНЫЙ КОМИТЕТ — Дом Правительства.

Комиссии при ЦИК'е.
ВСФК.
Центральная деткомиссия — Лепсинская ул.
Комиссия по улучшению труда и быта женщин.
Нацменкомиссия.
Комиссия содействия госкредиту.
Комиссия по рассмотрению крестьянских жалоб.

СОВЕТ НАРОДНЫХ КОМИССАРОВ — Дом Правительства.

НАРОДНЫЕ КОМИССАРИАТЫ и административные, партийные, профессиональные, общественные и прочие учреждения и организации.

Центральный совет народного хозяйства — Талгарская, 30.
Народный комиссариат торговли — Октябрьская ул., 3.
Народный комиссариат труда — ул. К. Маркса, 57.
Народный комиссариат финансов — ул. К. Маркса, 57.
Контрольная комиссия ВКП(б) и НК РКИ — Лепсинская ул., 77.
Народный комиссариат земледелия — ул. Пастера, 6.
Народный комиссариат просвещения — уг. Торговой и Ленинского пр., 75.
Народный комиссариат Здравоохранения — Лепсинская ул., 62.
Народный комиссариат социального обеспечения — Узбекская ул., 119.
Государственная плановая комиссия.
Нотариальная к-ра — Гоголевская ул., 67.
Казакский краевой комитет ВКП(б) — пр. Ленина.
Казакский краевой комитет ВЛКСМ — пр. Ленина.
Казакский совет профсоюзов — Дворец труда.
Казакские отделы профсоюзов.
Лесдреврабочих — Дворец труда.
Горнорабочих. Кол. чл. 20 000 — ул. Красина, 55.
Кожевников. Кол. чл. 2 753 — Дворец труда.
Коммунальников. Кол. чл. 258 — Дворец труда.
Медсантруд. Кол. чл. 8 493 — Дворец труда.
Нарпит. Кол. чл. 3 430 — Дворец труда.
Пищевиков. Кол. чл. 12 365 — ул. К. Маркса, 57.

Раб. полиграф. пр-ва. Кол. чл. 1 487 — ул. К. Маркса, 57.

Рабпрос. Кол. чл. 18 694.

Совторгслужащих. Кол. чл. 32 368.

Текстильщиков. Кол. чл. 446 — Дворец труда.

Транспортных рабочих. Кол. чл. 4 229 — Дворец труда.

Связи. Кол. чл. 2 600 — ул. К. Маркса, Дворец труда.

Казак. крайкомитет МОПР. Кол. чл. 110 000 — пр. Ленина, 81.

Казак. о-во ОДР.

Алма-Атинское оргбюро ОДСК.

Кооперативные организации.

Казакский колхозсоюз Колхозцентра.

Казакский союз потреб. о-в Центросоюза РСФСР.

Казакский живмолокосоюз Животноводцентра.

Казакский садогородсоюз Садогородцентра.

Казак. промысловый союз республиканского значения — Алматинская ул., 71.

Алма-Атинский промысловый союз.

Казак. союз охотничьих и рыбацких кооперативов Казкрайохотсоюза. Кол. чл. 86 000 — Красноармейская ул., 69.

Промышленность, торговля и строительство.

Зернотрест.

Казлес треста Союзлеспрома — Талгаринская ул., 30.

Казак. гос. трест с/х. пищевкусовой пр-сти «Казсельпром» П-во — винокуренные, пивоваренные з-ды и табачная ф-ка — Пролетарская ул., 66.

Ново-Казак. районное нефтеуправление Союзнефти.

Казак. отд-ние всесоюзного акц. о-ва «Сельхозснабжение» — Пушкинская ул., 46.

Сред.-Аз. отд. Союзкино «Востокино» — Дунганская ул., 103.

Казак. кожмехтрест. Кожсиндиката.

Алма-Атинская гос. ф-ка Казсельпромтреста. Кол. раб. 70, сл. 10. П-во курительного табака и папирос — Пушкинская ул., 74.

Алма-Атинский пивоваренный з-д Казсельпромтреста. Кол. раб. 49, сл. 13 — Заводская ул., 37.

Кожзавод им. Дзержинского Казанкского кожтреста. Кол. раб. 40.

Транспорт и связь.

Дирекция Турксиба.

Вост. Казак. к-ра Союзстранса НКПС. К-ры, входящие в ее состав: Алма-Атинская, Аулиэатская, Бахтинская, Джаркентская, Жангизтобская, Зайсанская, Кугальская, Кульджанская, Саракандская, Семипалатинская, Сергиопольская, Талды-Курганская, Туркестанская, Урджарская, Урумчинская. Усть-Каменогорская, Хоргосская, Чупучакска — Лепсинская ул., 15.

Финансово-кредитные учреждения и госстрах.

Казак. к-ры Госбанка.

Казак. к-ра Госстраха.

Лечебно-санитарные учреждения.

Гор. б-ца. Отд.: хирургическое, детское, терапевтическое, родильное, гинекологическое, инфекционное, заразные бараки. Кол. коек 375 — Дунгинская ул.

Венерологический ин-т НКЗдрава КАССР.

Санитарный бактериологический ин-т Каз. НКЗдрава. Отд.: вакционное, чумное, серологическое, протозоологическое, эпедемиологическое, пастеровское и санитарно-клиническое — 2 здания, Пастеровская ул., 3 и Пастеровская уг. Казначейский ул.

Культурно-просветительные учреждения.

Центральный музей Казакстана — Парк Революции.

Казак. штаб по художественному обслуживанию массовых кампаний центр. дома самодеятельности в Москве.

Окружная б-ка — пр. Ленина, 13.

Кр. музей — уг. Училищной и Торговой ул.

Театр — ул. К. Маркса.

Печать.

Газ. «Советская степь», тираж 25 000 экз. и **«Энбекши Казак.»,** орг. крайкома ВКП(б) и КЦИК газ. **«Ленинская смена»,** тираж 8 000 экз., орг. крайкома ВЛКСМ, газ. **«Кзыласкер»,** орг. Крайвоенмора и Осоавиахима — Гоголевская, уг. Фонтанной ул., 56.

Сектор печати Казак. упр-ния связи.

Научные учреждения и о-ва.

Оргбюро техмасс крайкома ВКП(б) — пр. Ленина.

О-во изучения Казакстана. Кол. чл. 256 — пр. Ленина, 81.

Учебные заведения.

Алма-Атинский медиц. ин-т НКЗдрава.

Горнометаллургический техникум Цветметзолота. Отд.: горнорудное, терометаллическое, гидроэлектрометаллическое, обогащения, геологокраеведческое. Кол. уч. 350 — Пос. Риддер.

Риддерский веч. раб. техникум Цветметзолота. Отд.: строительное, механическое, электромеханическое, пирометаллургическое, горнорудное. Кол. уч. 250 — Пос. Риддер.

Казак. гос. техникум. Отд.: гражданское, промышленное, подготовительное. Кол. уч. 238 — Лепсинская ул., 60.

Медтехникум НКЗдрава РСФСР.

Политехникум связи Наркомпочтеля. Кол. уч. 150. Срок обуч. 3 года.

Рабфак при Алма-Атинском мед. ин-те. Отд.: дн. веч. Кол. уч. дн. 50, веч. 350.

КАРЕЛЬСКАЯ АССР

Центр—г. Петрозаводск, расст. от Москвы—924 км. Площ.—145 226 кв. км, район.—19, сельсов.—216, гор.—2, раб. пос.—1, пр. нас. мест—2 849. Населения по пер. 1926 г.: городского—33 714 ч., в раб. пос.—2 092 ч., сельского—232 510 ч., всего—268 316 ч. По исчислению на 1/IV—1930 г.—284 000 ч., плотность насел. (на 1 кв. км.)—2,0 ч.

Заонежский, с. Великая Губа — 27 575.
Кандалакшский, с. Кандалакша — 10 249.
Кемский, г. Кемь — 4 361.
Кестеньгский, с. Кестеньга — 5 621.
Кондопожский, с. Кондопога — 15 848.
Лоухский, ст. Лоухи, Мурм. ж. д. — 4 891.
Медвежегорский, раб. пос. Медвежья Гора — 13 809.
Олонецкий, с. Олонец — 28 358.
Петровский, с. Спасская Губа — 11 055.
Прионежский, г. Петрозаводск [1]) — 14 187.
Пряжинский, с. Пряжа — 21 680.
Пудожский, с. Пудож — 25 458.
Ребольский, с. Реболы — 2 095.
Ругозерский, с. Ругозеро — 2 562.
Сегозерский, с. Паданы — 5 693.
Сорокский, с. Сорока — 16 476.
Тунгудский, д. Лехта — 4 395.
Ухтинский, с. Ухта — 9 271.
Шелтозерский, с. Шелтозерский Погост — 8 926.

Города.

Петрозаводск — рц., 27 105 ч.
Кемь — рц., 6 609 ч.

Рабочие поселки.

Медвежья Гора — рц., 2 092 ч.

г. ПЕТРОЗАВОДСК.

ЦЕНТР. ИСПОЛНИТЕЛЬНЫЙ КОМИТЕТ — пл. 25 Октября, 2.

НАРОДНЫЕ КОМИССАРИАТЫ и административные, партийные, профессиональные, общественные и прочие учреждения и организации.

Центр. Совет народного хозяйства — пл. 25 Октября, 2.

Народный комиссариат торговли — пл. 25 Октября, 2.

Народный комиссариат труда.

Народный комиссариат финансов — пл. 25 Октября.

Центральн. Совет Народного хозяйства — пл. 25 Октября, 2.

Народный комиссариат РКИ и Обл. КК ВКП(б) — ул. К. Маркса, 34.

Народный комиссариат земледелия — пл. 25 Октября, 1.

[1]) Постановлением ВЦИК от 20/XI 1930 г сельсоветы Прионежского района подчинены горсовету Петрозаводска

Народный комиссариат юстиции — пл. 25 Октября, 2.

Главный суд — пл. 25 Октября, 2.

Народный комиссариат просвещения — пл. Свободы.

Народный комиссариат здравоохранения.

Народный комиссариат социального обеспечения — пл. 25 Октября.

Упр-ние социального обеспечения — пл. 25 Октября.

Гос. нотариальная к-ра — пл. 25 Октября.

Карельский облком ВКП(б) — пр. Ф. Энгельса.

Карельский облком ВЛКСМ — пр. Ф. Энгельса.

Карельский совет профсоюзов.

Карельские отделы профсоюзов.

Горнорабочих. Кол. чл. 1 770.

Лесдреврабочих. Кол. чл. 13 800 — Дворец труда.

Коммунальников. Кол. чл. 232 — пр. К. Маркса, Горсовет.

Медсантруд. Кол. чл. 2 041.

Металлистов. Кол. чл. 2 203.

Пищевиков. Кол. чл. 526 — Дворец труда

Раб. полиграф. пр-ва Карелии. Кол. чл. 129.

Рабпрос. Кол. чл. 2 294.

Совторгслужащих. Кол. чл. 4 300.

Республ. о-во СНАВ. Об'единяет Петрозаводское и Кемское о-ва.

Карел. о-во МОПР. Кол. чл. 14 000 — уг. пр. К. Маркса и Садовой ул.

О-во Осоавиахим. Кол. чл. 15 000 — пр. К. Маркса, 6.

Деткомиссия — уг. пр. Володарского и Выбегорской ул., 4/2.

Карел. о-во ВОГ — пр. Ф. Энгельса, НКСО.

Карел. о-во ОДР.

О-во Друг детей.

О-во Долой неграмотность.

О-во Автодор.

Кооперативные организации.

Карел. Прионеж. союз потреб. о-в «Кар.-Онегсоюз».

Молочно-животновод. союз (Живмолсоюз).

Карел. отдел союза промысловоохотничьей кооперации (Карохотсоюз). Кол. чл. 6 755.

Колхозсоюз Карел. АССР.

ЦРК Севзапсоюза. Кол. чл. 22 308 — Садовая ул., 10.

Торговля, промышленность и строительство.

Кареллес треста Союзлеспрома — ул. Ленина, 54/14.

Карел. аптекоуправление — Мал. Подгорная ул., 3.

Лесопильный комбинат. П-во лесопильных лыж, конных переплетов, шлюпок — набережн. Пуарте-ви

Онежский металло-мех. трест «Онегтрест» ЦСНХ Кар. АССР. Кол. раб. 2 954, сл. 320. П-во дорожных машин, блоков Людерса, кувалд.

Карелгостройтрест ЦСН Кар-АССР.

Гос. з-д «Карелия». Кол. раб. 43, сл. 9. П-во пива и фруктовых вод.

Типография им. т. Анохина ЦСНХ. Кол раб. 126, сл. 18 — Пушкинская ул., 7.

Транспорт и связь.

Радиовещательная ст. НКПиТ. Мощн. 25 кв.

Карел. упр-ние связи — Казарменная ул., 5.

Поч.-телегр. к-ра — ул. Дзержинского, 1.

Гор. телефонная станция — пр. К. Маркса.

Электростанции.

Электростанция при ст. Петрозаводск — ст. Петрозаводск. Мурманск. ж. д.

Электростанция ЦУКХ.

Финансово-кредитные учреждения и Госстрах.

Карел. к-ра Госбанка — Пушкинская ул., 2.
Карел. к-ра Госстраха.

Лечебно-санитарные учреждения.

Б-ца исправдома на 8 коек — Красная ул., 23.
6-е врачебное об'единение — ст. Петрозаводск.
Центр. б-ца. Кол. коек 310 — Военная ул.
Психолечебница. Кол. коек 110 — Военная ул.

Культурно-просветительные учреждения.

Карел. гос. музей НКПроса. Кар. АССР. Отд.: этнологический, историко-революционный, промышленно-экономический, антирелигиозный, естественно-исторический — пл. 25 Октября.
Б-ка рабочего клуба железнодорожников. Кол. том. 11 320.
Железнодорожный театр.

Печать.

Журнал «Советская Карелия», орг. Каргосплана — пл. 25 Октября, 1.

Газ. «Красная Карелия», орг. Кароблкома, Кар. ЦИК'а и КСПС — Пушкинская ул., 3.

Научные учреждения и о-ва.

О-во изучения Карелии при Госмузее — пл. 25 Октября.
Бюро краеведения при Госмузее — пл. 25 Октября.
Научно-исслед. бюро при Госмузее.
Комиссия охраны памятников старины при Госмузее.

Учебные заведения.

Медтехникум Карел. АССР НКЗдрава РСФСР.
Петровский лес. техникум. Карелеса. Отд. лесохозяйственное, сплавное, лесотехническое, Кол. уч. 250 — пл. Свободы, 7.

Гостиницы.

Центр. дом крестьянина Кар. ЦИК'а — ул. Гоголя.

КИРГИЗСКАЯ АССР [1])

Центр—г. Фрунзе, расст. от Москвы—3 720 км. Площ.—195 237 кв. км, районов—24, сельсов.—447, гор.—7, раб. пос.—1, пр. нас. мест—4 485. Населения по пер. 1926 г.: городского—111 588 ч., в раб. пос.—2 855 ч., сельского—921 465 ч., всего—1 035 908 ч. По исчислению на 1/IV—1930 г.—1 083 500 ч. Плотность насел. (на 1 кв. км.)—5,5 ч.

Наименование районов, местонахождение исполкомов и количество по переписи 1926 года.

Алайский, с. Гульча-Гузар — 30 867.
Аламединский, с. Таш-тюбе — 3 905.
Араван-Буринский, г. Ош — 77 050.
Ат-Башинский, с. Атбаши — 21 266.
Базар-Курганский р., с. Базар-Курган — 50 288.
Балыкчинский, с. Рыбачье — 28 352.
Беловодский, с. Беловодское — 57 347.
Джаляль-Абадский, г. Джаляль-Абад — 53 088.
Джетыогузовский, с. Сару — 31 702.
Иссык-Кульский, с. Чон-Урюкты — 32 130.
Калининский, с. Каинда — 23 902.
Каракольский, г. Каракол — 20 086.
Кетмень-Тюбинский, с. Акчи — 33 112.
Кизил-Джарский, с. Караван — 47 307.
Кизил-Кийский р., с. Уч-Курган — 37 979.
Нарынский, г. Нарын — 39 827.
Наукатский, с. Ески-Наукат — 46 617.
Рыковский, с. Александрово — 35 473.
Сталинский, с. Качкорка — 51 396.
Сулюктинский, с. Сулюкта — 41 157.
Таласский, с. Дмитриевка — 40 300.
Узгенский, г. Узген — 60 447.
Фрунзенский, врем. г. Токмак — 39 945.
Чуйский, врем. г. Токмак — 25 107.

Города.

Фрунзе — респц., 31 804 ч.
Джаляль-Абад — рц., 9 652 ч.
Каракол — рц., 13 362 ч.
Нарын — рц., 1 632 ч.
Ош — рц., 30 635 ч.
Токмак — рц., 13 802 ч.
Узген — рц., 10 701 ч.

[1]) Районирование по Кир. АССР еще не утверждено. Сведения о районах даны НКВД Киргизской. АССР от 9/X—30 г.

Рабочие поселки.

Кызыл-Кия — 2 855 ч.

г. ФРУНЗЕ.

ЦЕНТРАЛЬНЫЙ ИСПОЛНИТЕЛЬНЫЙ КОМИТЕТ — Первомайская ул., зд. Правительства.

СОВЕТ НАРОДНЫХ КОМИССАРОВ — Первомайская ул., зд. Правительства.

НАРОДНЫЕ КОМИССАРИАТЫ и административные, партийные, профессиональные и общественные организации.

Централдьный совет народного хозяйства — Первомайская ул., здание Правительства.

Народный комиссариат финансов — Первомайская ул., здание Правительства.

Народный комиссариат земледелия — Первомайская ул., здание Правительства.

Народный комиссариат просвещения — Первомайская ул., здание Правительства.

Народный комиссариат здравоохранения — Первомайская ул., здание Правительства.

Государственная плановая комиссия — Первомайская ул., здание Правительства.

Облстной комитет ВКП(б).

Областной комитет ВЛКСМ.

Кир. совет профсоюзов.

Киргизские отделы профсоюзов.

Кожевников. Кол. чл. 350 — Дворец труда.

Коммунальников. Кол. чл. 232 — Дворец труда.

Медсантруд. Кол. чл. 1 948 — Дворец труда.

Пищевиков. Кол. чл. 1 694 — Дворец труда.

Полиграф. П-ва Киргизии. Кол. чл. 158 — Дворец труда.

Рабпрос. Кол. чл. 2 348 — Дворец труда.

Совторгслужащих. Кол. чл. 6 500 — Татарская ул., 42.

Текстильщиков. Кол. чл. 846.

Транспортных раб. Кол. чл. 272 — ул. Дзержинского.

Сельхозлесрабочих. Кол. чл. 14 056 — ул. Дзержинского, 60.

Кир. совет о-ва МОПР. Кол. чл. 23 000.

О-во ОДР (Оргбюро) — ул. Дзержинского, 34.

Фрунзенское о-во ОДСК (Оргбюро) Агенство Союзкино.

О-во Автодор.

О-во Осоавиахим.

Кооперативные организации.

Кир. колхозсоюз — уг. Советской и Кожгийной ул.

Кир. полеводсоюз.

Кир. промкредсоюз — Ташкенская ул., 79.

Кир. охотсоюз Всекопромохотсоюза. Кол. чл. 14 972 — ул. Дзержинского, 41.

Кир. союз. потреб. о-в «Кирпотребсоюз».

Торговля, промышленность и строительство.

Кир. аптекоуправление — Советская ул., 49.

Акц. о-во Киргизторг — Береговая ул., 12.

Промышл. интернационал. коммуна «Интергельп» — суконная ф-ка. Кол. раб. 329, сл. 39. П-во грубого сукна.

Кожевенный з-д им. Зеленского ЦСНХ Кир. АССР. Кол. раб. 168. сл. 29 — участок совхза, 3.

Кир. кожтрест.

Кир. агентство «Союзкино».

Кирлес—трест Союзлеспрома.

Гор. пром. трест — Советская ул., 144.

Транспорт и связь.

Упр-ние шоссейных грунтовых дорог и автотранспорта Кир. АССР — Гражданская ул., 57.

Почта и телеграф — Первомайская ул. 27.

Финансово-кредитные учреждения и Госстрах.

Кир. к-ра Госбанка — ул. Дзержинского, 66.

Кир. к-ра Госстраха — Гражданская ул., 64.

Культурно-просветительные учреждения.

Музей — Краснооктябрьская, 29.

Печать.

Газ. «Кызыл-Киргизетан».

Газ. «Ленинжиль-Джеаш».

Научные учреждения.

Кир. научно-исслед. ин-т — Краснооктябрьская, 29.

Учебные заведения.

Колхозно-кооп. техникум НКПроса КирАССР. Отд.: агротехническое, культ.-просветит., кооперативное. Кол. уч. 315 ч.

Педтехникум НКПрса Кир. АССР. Отд.: школьное, дошкольное и политпросветительное. Кол. уч. 515.

Техникум НКПроса Кир. АССР. Отд.: коллективного земледелия, хлопковое, технических культур. Кол. уч. 390.

Строительный техникум НКПроса Кир. АССР. Отд.: гражданского строительства. Кол. уч. 80.

Акушерский медтехникум Кир. АССР НКЗдрава РСФСР. Отд.: акушерское. Кол. уч. 175.

Медтехникум НКПроса Кир. АССР.

Рабфак с животд. уклоном НКПроса Кир. АССР. Отд.: дн. и веч. Кол. уч. дн. 225, веч. 90.

СОВХОЗЫ.

Совхозы «Аламедин» Скотоводсоюза. Кол. га 564 — Урочище Аламедин.

КРЫМСКАЯ АССР

Центр — г. Симферополь, расст. от Москвы — 1 459 кв. км. Площ. — 25 881 кв. км, районов — 16, сельсоветов — 423, гор. — 12, раб. пос. — нет, пр. нас. мест — 2 665. Населения по пер. 1926 г.: городск — 315 937 ч., раб. пос. — нет, сельск. — 398 144 ч., всего — 714 801 ч. по исчислению на 1/IV — 1930 г. — 791 600 ч., плотность насел. (на 1 кв. км.) — 30,6 ч.

Наименование районов, местонахождение исполкомов и количество населенния по переписи 1926 г.

Ак-Мечетский, п. Ак-Мечеть — 15 888.
Алуштинский, г. Алушта — 15 012.
Бахчисарайский, г. Бахчисарай — 44 868.
Биюк-Онларский [1]), п. Биюк-Онлар — 38 967.
Джанкойский, г. Джанкой — 24 505.
Евпаторийский, г. Евпатория — 17 108.
Ишуньский, п. Ишунь — 14 689.
Карасубазарский, г. Карасубазар — 22 697.
Керченский, г. Керчь — 29 110.
Севастопольский, г. Севастополь — 18 050.
Сейтлерский, п. Сейтлер — 28 117.
Симферопольский, г. Симферополь — 49 667.
Судакский, кур. пос. Судак — 17 400.
Феодосийский, г. Феодосия — 34 989.
Фрайдорфский [2]), д. Фрайдорф — 38 635.
Ялтинский, г. Ялта — 20 051.

Города.

Симферополь — респц., 88 340 ч. (96 300 ч. на 1/I—1930 г.).
Алушта — рц., 4 759 ч.
Балаклава — Сев. р., 2 323 ч.
Бахчисарай — рц., 9 540 ч.
Джанкой — рц., 8 314 ч.
Евпатория — рц., 23 512 ч.
Карасубазар — рц., 7 633 ч.
Керчь — 62 190 ч. на 1/I — 1930 г., в т. ч. 13 690 ч. в 4-х с/г., присоед. к г. Керчи.
Севастополь — 74 703 ч
Старый Крым — Феод. р., 4 740 ч.
Феодосия — 28 656 ч.
Ялта — 28 838 ч.

г. СИМФЕРОПОЛЬ.

ЦЕНТРАЛЬНЫЙ ИСПОЛНИТЕЛЬНЫЙ КОМИТЕТ—Салагирная ул., 5.

Комиссии и комитеты при ЦИК'е.
Комиссия по передаче промысловой кооперации, промышленных предприятий и промыслового инвентаря.
Комиссия ЦДТК.
Комиссия по созданию фонда имени Ленина.
Комитет по введению новотюркского алфавита.

[1]) Национально-немецкий
[2]) Национально-еврейский

ВСФК.
Центральная избирательная комиссия.
Комиссия по назначению персональных пенсий.
Комиссия по содействию госзайму и сберег. делу.
Бытовая комиссия.
Архивный совет.
Комиссия содействия исследов. работы проблемы орошений степного Крыма водами реки Днепра.
Комиссия по делам нацмен.
Комиссия о пересмотре тарифно-арендной платы за пром. и склад. помещения.
Комиссия по вовлечению татар в пр-во.
Комитет помощи заключенным.
Комиссия по передаче с/х. кооперации предприятий по первичной обработке продуктов с/х.
Комиссия по проверке списков лиц, лишенных избирательных прав.
Комиссия по рассмотрению жалоб на решение районных комиссий по назначению социального обеспечения.

СОВЕТ НАРОДНЫХ КОМИССАРОВ — Салагирная ул., 5.

НАРОДНЫЕ КОМИССАРИАТЫ и административные, партийные, профессиональные, общественные и прочие учреждения и организации.

Центральный совет народного хозяйства.
Народный комиссариат торговли — Красная ул., 1.
Народный комиссариат труда — Гоголевская ул., Дворец труда.
Народный комиссариат финансов — Салгирная ул., 3.
Народный комиссариат рабоче-крестьянской инспекции НК РКИ и Обл. КК.
Народный комиссариат земледелия — Совнаркомовский пер., 3.
Народный комиссариат просвещения — ул. Желябова, 16.
Народный комиссариат здравоохранения — Д. Совпарткома.
Народный комиссариат юстиции.
Главный суд.
Народный комиссариат социального обеспечения.
Гос. плановая комиссия — Красная ул., 1, зд. СНК.
Гос. нотариальная к-ра — ул. К. Маркса, 21.
Центр. архивное упр-ние — ул. Р. Люксембург, 13.
Крымский обл. комитет ВКП(б) — ул. Ленина, 9.
Крымский обл. комитет ВЛКСМ — ул. Ленина, 11.
Крымский совет профсоюзов — Гоголевская ул., Дворец труда.
Крымские отделы профсоюзов.
Лесдреврабочих — Гоголевская ул., Дворец труда.
Кожевников. Кол. чл. 1 069.
Коммунальников. Кол. чл. 3 343.
Медсантруд. Кол. чл. 11 939.
Пищевиков. Кол. чл. 8 106.
Уч. бюро инж. тех. секции при Симф. Учкпрофсоже — ул. К. Либкнехта, 41.
Сельхоздреврабочих. Кол. чл. 21 300 — Дворец труда.
Крым. комитет о-ва МОПР. Кол. чл. 38 000 — Салгирная ул., 4.
Симф. комитет союза эсперантистов. Кол. чл. 50 — Салгирная ул., 4.
Крым. о-во Долой неграмотность. Кол. чл. 25 000 — ул. Желябова, 16-а.
Крым. о-во Осоавиахима. Кол. чл. 82 000 — Пушкинская ул., 12.
Крым. комитет о-ва эсперантистов — Госпитальная ул., 16.
Крым. о-во ОДР.
Симф. о-во ОДСК — ул. К. Маркса, 2.
О-во Друг детей.
О-во Автодор — Фонтанка, 2.

Кооперативные организации.

Союз потребительских о-в — Кооперативная ул., 28.
Крым. союз охотничьих кооперативов «Крымохотсоюз». Кол. чл. 15 000 — ул. Воровского, 1-а.

Симф. ЦРК —Товарищ». Кол. чл. 55 000 — Салгирная ул., 31.

Крым. колхозсоюз.

Крым. животноводсоюз Животноводцентра.

Крым. союз с/х. кредитной кооперации специальных культур Садогородцентра — Пушкинская ул., 22.

Крым. кредитный промысловый союз Всесоюзной промысловой кооперации.

Крым. кооперативный инвалидный союз — Салгирная ул., 5.

Торговля, промышленность и строительство.

Крым. кожтрест.

Зернотрест.

Крымконсервтрест Союзконсерва НКТорга СССР.

Коммунтрест — Симэлектровод — Набережная ул., 12.

Крымоблпромкомбинат.

Крым. отд-ние Союзкино «Востокино» — ул. К. Маркса, 2.

Крым. швейный пр-ный трест ЦСНХ — Салгирная ул., 15.

Крым. от-ние Госинстрома — Менделеевская ул.

Кожзавод „Большевик» Крымкожтреста. Кол. раб. 296.

I Симф. консервный з-д «Трудовой октябрь» Крымконсервтреста. Пр-во фруктово-овощно-томатных консервов.

II Симф. консервный з-д «Возрождение» Крымконсервтреста. Пр-во мясо — рыбно-томатных консервов.

III Симф. консервный з-д Крымконсервтреста.

Крым. машиностроительные з-ды № 3 и № 1. Кол. раб. 250, сл. 69 — Битакская ул., 13.

Симф. стекольный з-д т-ва Хим. силикат Всекопромсоюза. Кол. раб. 85. Пр-во сортовой посуды.

Транспорт и связь.

Крым. к-ра Союзтранса НКПС. К-ры, входящие в ее состав: Бахчисарайская, Евпаторийская, Керченская, Севастопольская, Симферопольская, Феодоссийская, Ялтинская и линия авто-сообщением Автотранспорт.

Крым. упр-ние связи Наркомпочтеля СССР — ул. Р. Люксембург, 7.

Телефонная станция и междугородные переговоры — ул. Р. Люксембург, 7.

Крым. почтовая и телеграфная к-ра — Почтовый пер., 3.

Радиоцентр — Дворец труда.

Упр-ние шоссейных и грунтовых дорог и автотранспорта «Крымдортранс» при СНК Крыма — Феодоссийская ул., 5.

Отд-ние Совторгфлота — Пушкинская ул., 16.

Финансово-кредитные учреждения и Госстрах.

Симф. к-ра Госбанка — Советская ул., 4.

Госстраховая к-ра — зд. СНК Крым, Салгирная ул., 5.

Коммунальный банк — Советская ул., 5.

Электростанции.

Центр. электростанция.

Лечебно-санитарные учреждения.

Крым. аптечное об'единение «Крымаптекоуправление» — ул. Р. Люксембург, 27

1 сов. б-ца Горрайздрава. Отд.: хирургическое, терапевтическое, заразное и общее. Кол. коек 240 — ст. Тарасовская, 5.

5-я хирургическая б-ца Горрайздрава. Кол. коек 50 — ул. Воровского, 6.

Акушерская б-ца Горрайздрава. Кол. коек 45 — Клингородок, ул. Р. Люксембург, 27.

Гидропатическая лечебница при райамбулатории Горрайздрава — Гоголевская ул., 4.

Культурно-просветительные учреждения.

Симф. центр. татарский клуб. Кол. чл. 286 — Конторская ул., 20.

Симф. армянская б-ка. Кол том. 7 000.

Центральная б-ка Крым НКПроса — Советская ул., 10.

Крым гос. драм. театр — Пушкинская ул., 15 .

Летний театр в горсаду — ул. Ленина, 1.

Крым. штаб по худож. обслуж. массовых кампаний Центр. дома самодеят. в Москве.

Центр. музей Тавриды Крым. НКПроса. Отд.: естественно-исторический, производственно-экономический и культурно-исторический — Пушкинская ул., 18.

Печать.

Газ. «Яш-Кувет» (Юная сила).

Газ. «Молодой большевик».

Газ. «Новый мир» — ул. К. Маркса, 6.

Газ. «Красный Крым». Тираж 15 000 экз. — ул. К. Маркса, 6.

Журнал «Большевик Елы» Крымгосиздата — Советская ул., 5.

Научные учреждения и о-ва.

Крым. отд-ние Техмасс — Почтовый ящик № 213, Тудоровский.

Учебные заведения.

Симф. ин-т НКЗдрава.

Симф. строит. техникум Стройоб'единения ВСНХ. Отд.: санитарно-техн., фабр.-зав. строительство. Кол. уч. 249, из них на веч. 40.

Симф. с.-х. рабфак. Отд.: дн. Кол. уч. 260 — Бул. Ленина.

Рабфак при Симф. медин-те. Отд.: дн. и веч. Кол. уч. дн. 50, веч. 350.

Симф. тех. рабфак. Отд.: дн. и веч. Кол. уч. 520 — бульвар Ленина.

Крым. федшерско-акушерский техникум НКЗдрава РСФСР.

Симф. медтехникум НКЗдрава РСФСР. Отд.: мед. сестер, охр. мат. и млад., акушерское сестер, соц. помощи и пом санврачей.

Симф. фармацевтический техникум НКЗдрава РСФСР.

Крым. гос. музтехникум НКПроса. Отд.: теор.-композиторское, фортопиано, вокальное и оркестровое. Кол. уч. 240.

ТАТАРСКАЯ АССР

Центр—г. Казань, расст. от Москвы—795 км. Площ.—67 363 кв. км, районов—46, сельсов.—2 077, гор.—11, раб. пос.—7, пр. насел. мест—5 077. Населения по пер. 1926 г.: городского—252 124 ч., в раб. пос.—21 844 ч., сельского—2 318 221 ч. всего — 2 592 189 ч. По исчислению на 1/IV—1930 г.—2 664 000 ч., плотность насел. (на 1 кв. км.)—39,5 ч.

Наименование районов, местонахождение исполкомов и количество населения по переписи 1926 г.

Агрызский, раб. пос. Агрыз,—21 466.
Аксубаевский, с. Аксубаево, — 44 424.
Актанышский, с. Актаныш, — 54 517.
Акташский, с. Акташ, — 47 345.
Алексеевский, с. Алексеевское, — 32 729.
Алькеевский, с. Нижнее Алькеево, — 54 450.
Альметьевский, с. Альметьево, — 49 267.
Апастовский, с. Апастово,—29 001.
Арский, с. Арск, — 63 543.
Атнинский (Тукаевский), с. Бол. Атня, — 61 592.
Бавлинский, с. Бавлы, — 50 983.
Билярский, с. Билярск, — 40 671.
Бондюжский, р. п. Бондюжский Завод, — 24 580.
Бугульминский, г. Бугульма, — 46 631.
Буинский, г. Буинск, — 83 684.
Дрожжановский, с. Ст. Дрожжановский Куст, — 64 211.
Дуб'язский, с. Дуб'язы, — 58 377.
Елабужский, г. Елабуга, — 58 794.
Казанский, г. Казань, — 78 513.
Кайбицкий, с. Больш. Кайбицы,— 56 354.
Камско Устьинский, с. Камское Устье, — 39 310.
Красноборский, с. Красный Бор,— 36 665.
Кукморский, раб. пос. Кукмор, — 53 743.
Лаишевский, с. Лаишево, — 53 128.
Мамадышский, г. Мамадыш, — 70 282.
Мензелинский, г. Мензелинск, — 64 762.
Муслюмовский, с. Муслюмово, — 45 785.
Ново-Шешминский, с. Ново-Шешминск, — 47 355.
Нурлатский, с. Нурлаты,— 38 429.
Октябрьский, ст. Нурлат, Самар.-Зл. жел. дор., — 46 180.
Первомайский, с. Нижняя Каменка, — 40 226.
Пестречинский, с. Пестрецы, — 57 433.
Рыбно - Слободский, с. Рыбная Слобода, — 60 432.
Сабинский, с. Богатые Сабы, — 65 241.
Сарманский, с. Сарманы, — 52 302.
Свияжский, г. Свияжск, — 40 400.
Спасский, г. Спасск-Татарский,— 57 538.
Теньковский, с. Теньки, — 26 775.
Тетюшский, г. Тетюши, — 47 260.
Токанышский, с. Токаныш, — 44 988.
Тумутукский, с. Тумутуки, — 48 073.
Тюнтерский, с. Тюнтер, — 65 356.

Челнинский, г. Набережные Челны, — 69 081.
Чистопольский (Галактионовский), г. Чистополь, — 65 211.
Шереметьевский, с. Шереметьевка, — 59 106.
Шугурский, с. Шугурова, — 42 124.

Города.

Казань — респц., 179 023 ч.
Бугульма — рц., 14 302 ч.
Буинск — рц., 4 730 ч.
Елабуга — рц., 11 184 ч.
Мамадыш — рц., 2 996 ч
Мензелинск — рц., 7 545 ч.
Набережные Челны, рц., Челн. р., 3 873 ч.
Свияжск — рц., 2 600 ч.
Спасск-Татарский — рц., Спас. р. 3 561 ч.
Тетюши — рц., 4 799 ч.
Чистополь — рц., 17 511 ч.

Рабочие поселки.

Агрыз — рц., 7 339 ч.
Бондюжский, завод — рц., 5 157 ч.
Васильево — Каз. р., 1 596 ч.
Зеленый Дол — Каз. р., 1 083 ч.
Кукмор — рц., 2 341 ч.
Спасский Затон — Спас. р., 2 478 ч.
Юдино — Каз. р., 1 850 ч.

г. КАЗАНЬ.

ЦЕНТРАЛЬНЫЙ ИСПОЛНИТЕЛЬНЫЙ КОМИТЕТ — Кремль.

Комиссии и комитеты при ЦИК'е.
Детская комиссия.
Центральная комиссия по реализации татарского языка.
Комиссия по улучшению труда и быта женщин.
ВСФК
Административная комиссия.

СОВЕТ НАРОДНЫХ КОМИССАРОВ — Кремль.

НАРОДНЫЕ КОМИССАРИАТЫ и административные, партийные, профессиональные, общественные и прочие учреждения и организации.

Татарский совет народного хозяйства.
Народный комиссариат торговли — Кремль.
Народный комиссариат финансов — Банковская ул., 3/5.
Народный комиссариат рабоче-крестьянской инспекции и Обл. ВКП(б) — Б. Красная ул., 36.
Народный комиссариат земледелия — Кремль, 1.
Народный комиссариат юстиции — Чернышевская ул., 12/20.
Главсуд — Чернышевская ул., 12/20.
Прокуратура — Чернышевская ул., 12/20.
Народный комиссариат просвещения — Кремль.
Народный комиссариат здравоохранения — Астрономическая ул., 5/27.
Народный комиссариат социального обеспечения — Кремль.
Гл. нотариальная к-ра — ул. Чернышевского, 12/20.
Татарский обл. комитет ВКП(б) — Чернышевская ул., 1.
Татарский обл. комитет ВЛКСМ — Чернышевская ул., 1.
Тат. совет профсоюзов — ул. Комлева, 7.

Тат. отделы профсоюзов.

Райкомвод. Кол. чл. 3 251.
Лесдревработчих. Кол. чл. 3 070 — ул. Комлева, 7, Дворец труда ком. 22 и 23.
Кожевников. Кол. чл. 5 085 — ул. Комлева, Дворец труда.

Коммунальников. Кол. чл. 2 587 — Чернышевская ул., 25, зд. клуба РКХ.

Медсантруд. Кол. чл. 8 683 — ул. Комлева, Дворец труда, ком. 37, 38 и 40.

Металлистов. Кол. чл. 3 850 — ул Комлева, Дворец труда.

Нарпит. Кол. чл. 3 918.

Пищевиков. Кол. чл. 3 763 — Н. Комиссаровская ул., Дворец труда.

Раб. полиграф., пр-ва Кол. чл. 1 088.

Рабпрос. Кол. чл. 15 516.

Совторгслужащих. Кол. чл. 16 083.

Текстильщиков. Кол. чл. 5 479— ул. Комлева, 7, Дворец труда.

Транспортных раб. Кол. чл. 2 934 ул. Островского, 20.

Сельхозлесрабочих. Кол. чл. 19 290 — Дворец труда, ком. 26.

Строителей. Кол. чл. 7 000 — ул. Комлева, 7.

Раб. связи. Кол. чл. 1 300 — ул. К. Маркса, 36.

Союз воинствующих безбожников. Кол. чл. 25 069 — Чернышевская ул., 5.

О-во Долой неграмотность. Кол чл. 62 196 — Б. Проломная ул.

Тат. о-во ОДР. Кол чл. 372 — ул. К. Маркса, 36.

О-во Осоавиахима — уг. ул. К. Маркса и Пушкинской, 35.

Тат. о-во СНАВ — Левая Булака, 48.

Тат. о-во эсперантистов — Почтовый ящик. 39.

Тат. отдел ВОГ (Всесоюзного об'единения глухонемых) — Гостинно-дворская ул., 7.

Кооперативные организации.

Тат. союз потребительских о-в— уг. Кооперативной и Профсоюзной, 21/31.

Тат. животноводсоюз Животноводцентра — Университетская ул., 7.

Тат. садогородсоюз Садогородцентра.

Тат. кустарный пром. союз Всесоюзного пром. союза — Левая сторона Булака, 34.

Тат. охотсоюз. Об'единяет 165 чл. — Башковская ул., 8/42.

Тат. колхозсоюз — Кремль, зд. Наркомзема, 2-й поде'зд.

Татпотребсоюз—ул. Островского.

Торговля, промышленность и строительство.

Об'единение пищевой и спиртовой пр-сти «Татпищетрест» Сельпромоб'единения — Университетская ул., 8.

Гос. об'единение аптечных предприятий — Астрономическая ул., 15.

Тат. отд. Союзкино Востоккино — Б. Проломная ул., 63.

Трест транспортных предприятий Каз. гор. коммун. х-ва — ул. Нариманова, 40.

Коммун. трест «Эльводтрам» — Чернышевская ул., 2.

Коммун. трест мелких предприятий Горкомхоза — Правая Булака, 49

Домовый трест № 1 при Казгорсовете ТатАССР — Банковская ул., 8/44.

Казан. районное нефтеуправление Союзнефти.

Тат. кожтрест ТатСНХ — Банковская ул., 7.

Тат. лестрест Союзлеспрома.

Отд-ние всесоюзного акц. о-ва «Оргстрой».

Тат. гос. к-ра по строительству— Профсоюзная ул., 8.

Кондитерская ф-ка «Светоч» Татпищетреста. Кол. раб. 374, сл. 47— Тукаевская ул., 105.

З-д «Пламя» Татпищетреста. Пр-во сырого крахмала и патаки — Фуксовская ул., 57.

З-д «Красный восток» Татпищетреста. Кол. раб. 307, сл. 50. Пр-во пива, меда, безалкогольных напитков — Тукаевская ул., 105.

Ф-ка Татшвейтреста. Пр-во обмундирования и гражданского платья — Адмиралтейская слобода, ул. К. Цеткин, 22.

Ф-ка № 1 им. К Маркса Татшвейтреста. Кол. раб. 1 380, сл. 23. Пр-во военного обмундирования (рубах, и кальсон нательных) — Правая сторона Булака, 13.

Швейная ф-ка №5 им. Шейкмана. Кол. раб. 1 615, сл. 25. Пр-во военного обмундирования — Ягодная слобода, ул. Гладилова, 53.

Текст. ф-ка № 1 им. Ленина Текстилькомбината. Кол. раб. 70, сл. 4. Пр-во льнотекстильных и суконных тканей—Заречный р-н, Сенная ул., 22.

З-д «Красный путь» Татметаллоста. Кол. раб. 200, сл. 15. Пр-во мыльно-жировых машин, прессов, мотолодок, разных частей машин и др. издел. — ул. Сакко и Ванцетти, 5.

Кожзавод № 1 им. Ленина Таткожтреста. Кол. раб. 1 117 — Ягодная слобода, ул. Гладилова.

Кожобувное предприятие «Спартак» Таткожтреста. Кол. раб. 1 516— Спартаковская ул.

Шорная ф-ка Таткожтреста. Кол. раб. 184 — Ягодная слобода, ул. Гладилова.

Лесопильный з-д Казанской фабрично-трудовой колонии. Кол. раб. 65, сл. 8.

Лесопильный з-д Татлестреста Кол. раб. 160, сл. 47 — Адмиралтейская слобода.

Лесопильный завод «Пролетарий» Татлестреста. Кол. раб. 129, сл. 13 — Красная слобода.

Ф-ка им. Галактионова Вальтреста. Кол. раб. 421, сл. 39 — ул. Луковского, 15.

Металлургический з-д «Серп и Молот» ТСНХ. Кол. раб. 226, сл.25— Адмиралтейская слобода, ул. К. Цеткин, 10/12

Металлургический з-д «Котельщик» ТСНХ. Кол. раб. 182, сл. 42— Спасский затон.

Ф-ка пишущих машин ТСНХ. Кол. раб. 100, сл. 23—Чернышевская ул., 9.

Кирпичный з-д «Строитель» ТСНХ. Кол. раб. 116, сл. 38 — Поле Ермака.

Кирпичный з-д № 1 ТСНХ. Кол. раб. 43, сл. 2. Село Ключицы.

Кирпичный з-д № 2 ТСНХ. Кол. раб. 10, сл. 2 — между Устьем и Адмиралтейской слободой.

Кирпичный з-д № 3 ТСНХ. Кол. раб. 17, сл. 2 — близ озера Кабан.

Мыловаренный з-д ТСНХ. Кол. раб. 932, сл. 232 — Тукаевская ул., 154.

Типолитография Татполиграфа. Кол. раб. 353, сл. 76 — ул. Мысловская, 4.

Транспорт и связь.

Тат. к-ра Союзтранса НКПС. К-ры входящие в ее состав: Бугульминская, Буинская, Елабугская, Казанская, Мензелинская, Набережно-Челнская, Тетюшская, Чистопольская — ул. Островского, 2.

Н.-Камское упр-ние речного флота ВОРТ'а — Б. Проломная ул., 56.

Радиоцентр НКПиТ. Станция мощн. 1 кв. — ул. К. Маркса, 36.

Тат. к-ра почты и телеграфа — Телеграфный пер., 3.

Центр. телефонная станция — Б. Проломная ул., 17.

Междугородняя телефонная станция — Чернышевская ул., 8.

Упр-ние Казанских гор. жел. дор. треста «Эльводтрам» — Поле им. Ершова, 69.

Упр-ние шоссейных и грунтовых дорог и автомобильного транспорта при Совнаркоме Тат АССР — Кремль.

Электростанции.

Электростанция текст. ф-ки им. Ленина. Мощн. 620 квт — Заречный р-н.

Строительство Казан. электрической станции «Казгрэс» Энергоцентра» — Тутаевская ул., 140.

Упр-ние строительства Чимкенской тепловой электростанции Энергоцентра.

Финансово-кредитные учреждения и Госстрах.

К-ра госстрахования Татстрах — Банковская ул., 5/3.

Тат к-ра Госбанка — Б. Проломная ул., 41.

Лечебно-санитарные учреждения.

Инфекционная б-ца ТатНКЗдрава. Кол. коек 240 — Академическая ул., 39.

Каз. психиатрическая л-ца ТатНКЗдрава.

Терапевтическая клиника Каз. гос. ун-та. Кол. коек 35. Отд.: внутренних болезней.

Ортопедическая клиника им. Ленина гос. ин-та для усовершенств. врачей. Кол. коек 35 — Б. Красная ул., 26.

Клиника детских болезней гос. ин-та им. Ленина для усовершенствования врачей. Кол. коек 60.

4-я раб. б-ца. Кол. коек 80.

2-я сов. б-ца. Кол. коек 90.

Плетеневская б-ца. Кол. коек 60.

Вехитовская б-ца. Кол. коек 75.

Обл. сов. б-ца. Кол. коек 170.

Акушерско-гинеколог. б-ца. Кол. коек 75.

Краевой микробиологический институт ТатНКЗдрава и кафедра микробиологии медфака. Каз. гос. ун-та. Кол. уч. 220 ч. Отд: диагностическое, эпидемиологическое, вакционное, сывороточное и пастеровское — Б. Красная ул., 59.

Центр. малярийная станция ТатНКЗдрава — ул. К. Маркса, 17.

Бактериологический ин-т Ветуправления — ул. Гоголя, 26.

Ин-т социальной гигиены — Чернышевская ул., 27/31.

Культурно-просветительные учреждения.

Б-ка центр. дома крестьянина ТатАССР при ЦИК'е. Кол. том. 600 — Университетская ул., 7.

Б-ка Восточно-пед. ин-та. Кол. том 65 443 — ул. Толстого, 61.

Б-ка № 11 им. Лаврова Горчасти НКПроса. Кол. том. 27 876 — уг. ул. Маркса и Театральной, 3/38.

Тат. ак. театр НКПроса ТатАССР — Галактиновская ул., 13.

Каз. штаб по худож. обслуж. массовых кампаний Центрального дома самодеятельности в Москве.

Центр. тат. музей — ул. Чернышевского, 2.

Тат. б-ка-музей — уг. Сенной и Тукаевской ул.

Каз. ботанический музей — Чернышевская ул., 33/18.

Тат центр. б-ка — Чернышевская ул., 18.

Музей о-ва археологии, истории и этнологии.

Каз. ботанический сад — Д. Архангельская ул.

Печать.

Газ. «Клхозник Татарии» — уг. Театральной и ул. Дзержинского, 1/35.

Антирелигиозная газ. на татарском языке «Динсезляр», орг. Татобкома ВКП(б) и Облсовета СВБ ТР — Чернышевская ул.

Газ. «Ялче» (Батрак).

Газ. «Кзыл-Яшляр», орг. Татарского обкома ВЛКСМ (на татарском языке) — ул. Чернышевского, 9.

Газ. «Кзыл Татарстан», орг. Татоблкома ВКП(б), ТатЦИК'а и Татпрофсовета — Университетская ул., 7/74.

«Колхозная газета», орг. Тат. Ком. ВКП(б). Тираж 50 000 экз. Центр, Дом крестьянина.

«Казанский медицинский журнал» — Акушерско-гинеколог. клиника ун-та.

Научные учреждения и о-ва.

Асколевская лаборатория при вет. бак. ин-те — ул. Гоголя, 2.

Тат. научно-исслед. эконом. ин-т. Отд.: с.-х. промышленно-экономическое и культурно-бытовое — Чернышевская ул., 2.

Каз. ин-т научной организации труда НКТруда РСФСР — ул. Галактионова, 30.

Ассоциация художников революции АХР — ул. К. Маркса, 39, кв. 2.

О-во изучения Татарстана. Кол. чл. 615 — Чернышевская ул., 2.

Отделение Техмасс — ул. Чернышевского, 2.

Астроном. обсерватория Каз. ун-та — Чернышевская ул., 18.

Учебные заведения.

Зоотехническо-ветер. ин-т им. Э. К. Баумана ВетЭПО НКЗема СССР. Отд.: клиническое, эпизотологическое, зоотехническое и рабочее. Кол. уч. 1 500 — Поле им. Ершова, 92.

Лесотех. ин-т Татлестреста.

Энергетический ин-т. Кол. уч. 110 — ул., Каменева, 6/б.

Гос. ин-т для усовершенствования врачей им. В. И. Ленина. Имеет кафедры: терапии, нервных болезней, физиотерапии, кожных и венерических болезней, глазных болезней, трахоматозный ин-т, детских болезней, акушерства и гинекологии, хирургии, ортопедии, отоларингологии, паталогической анатомии, бактериологии, оперативной хирургии и топографической анатомии, ренгенологии, социальной гигиены, гигиены и санитарии, инфекционных болезней Кол. уч. 550 ч. — ул. Комлева, 11.

Сел.-хоз. ин-т.

Химико-технологиечский ин-т им. А. М. Бутлерова. Имеет фак-ты исследоват. и технологический — ул. Толстого.

Восточный пед. ин-т. Кол. уч. 580 — ул. Толстого, 14.

Каз. педтехникум им. Десятилетия Татреспублики ТатНКПроса. Отд.: русское, чувашское, татарское, школьное и дошкольное. Кол. уч. 1 008 — Левая Булака, 44.

Каз. землеустроит техникум. Отд.: землеустроит., мелиоративное. Кол. уч. 264.

Рабфак Каз. гос. ун-та: Отд.: дн. и веч. Кол. уч. 700 — ул. Чернышевского.

Энерго - рабфак Энергоцентра. Кол. уч. 120.

Гостиницы.

Центр. дом крестьянина ЦИК'а ТатАССР — Университетская, 7/74.

ЯКУТСКАЯ ССР

Центр — г. Якутск, расст. от Москвы—8 272 км. Площ.—3 937 200 [1]) кв. км., районов (улусов) — 29 [2]), сельсов. — 454, гор. — 6, раб. пос.— нет, пр. нас. мест — 10 261. Населения по пер. 1926 г.: городск. — 15 661 ч., в раб. п с. — нет, сельск — 271 684 ч.; всего — 288 345 ч., плотность насел. (на 1 кв. км) — 0,07 ч.

Наименование районов (улусов) и местонахождение исполкома.

Алдано-Майский, с. Усть-Майское, — 1 775.
Алданский, г. Томмот, — 909.
Амгинский, с. Абага, — 7 855.
Багаянтайский, с. Ольба, — 8 796.
Батурусский, с. Чурапча,—13 898.
Борогонский, с. Мюрю, — 10 336.
Верхне-Вилюский, с. Куорамыкы. — 8 342.
Восточно-Кангаласский, с. Ой-Бэс, — 14 375.
Дюпсюнский, с. Кюндю, — 7 228.
Жиганский, с. Жиганск, — 965.
Западно-Кангаласский, с. Эсэ-Баса, — 16 745.
Мархинский, с. Марха, — 11 538.
Мастахский, с. Балгатчи, — 4 715.
Мегинский, с. Эмюкей, — 19 206.
Намский, с. Конта-Крест,—16 327.
Нельканский, с. Нелькан, — 1 497.
Нюрбинский, с. Нюрба, — 8 320.
Оймяконский, с. Оймякон,—2 506.
Приисковый р., прииск. Незаметный, — 9 229.
Средне-Вилюйский, с. Хампа, — 8 592.
Сунтарский, селение Сиейэ, — 9 594.
Таттинский, с. Чёркёк, — 9 419.
Тимптонский, р., с. Тимптон, — 195.
Тунгиро-Олекминский р., с. Тупик, — 1 914.
Удюгейский, с. Далыр, — 7 716.
Устьянский, с. Казачье, — 2 886.
Учурский, р., св. н., — 223.
Хачинский, с. Тойбахой, — 12 508.
Эльгатский, с. Абыт, — 4 569.

Прочие административные единицы

Абагинский, самост. наслежн. совет, с. Борданское, — 1 438.
Алазейский тузем. совет, — 327.
Амгино-Олекминский самост. сельсовет, с. Амгинское, — 1 744.
Амгинское 2-ое сам. русск. сельск. общество, с. Амга-Слобода, — 557.
Байдунский 1-й самост. наслежн. совет (бывш. Верхоян. окр.), — 893.
Байдунский, 2-й самост. наслежн. совет (бывш. Верхоян. окр.), — 454.
Байдунский, 2-й самост. наслежн. совет (бывш. Колымск. окр.),—269.
Байдунский 3-й самост. наслежн. совет)бывш. Колымск. окр.), — 269.

[1]) Не исключена площадь Хатаго-Анбарского р-на, вошедшего в состав ВосточноСибирского края.
[2]) В постан. ВЦИК от 30/V—1927 г. значится 37 районов. Настоящие сведения составлены на основании материала, полученного в 1929 г. непосредственно от ЦИК Якутской АССР.

Борогонский самост. наслежн. совет (бывш. Верхоян. окр.), — 250.

Булгунняхтахское самост. русск. сельское общество, с. Булгунняхтах, — 346.

Булунский самост. наслег., — св. нет.

Быковский, самост. наслег., — св. нет.

Бытантайский, самост. наслеж. совет, — 577.

Верхне-Колымский наслег, — 778.

Верхне-Колымское тузем. общество. — 297.

Витимское сам. русск. сельск. общество, с. Витим, — 1 687.

Владимирское, с., сам. отд. русск. селение, — 112.

Восточно-Тундровский тузем. совет, — 1 052.

Жахутский, Бетюнский и проч. роды (тунгус. род. совет), — 390.

Западный, Кумохсурский самост. наслег, — св. нет.

Иситское сам. русск. сельск. общество, с. Иситское, — 691.

Кангаласский самост. наслежн. совет (бывш. Верхоян. окр.), — 385.

Кангаласский I-й самост. наслежн. совет (бывш. Колымск. окр.), — 1 007.

Кангаласский 2-й самост. наслежн. совет (бывш. Колымск. окр.), — 357.

Кеминский самост. наслеж. совет, с. Харинское, — 709.

Кильдемское, с., сам. отд. русс. селение, — 181.

Кимятчинский тузем. совет,—458.

Кочайское самост. сельск. общество, с. Александровское, — 563.

Кочегаровское сам. русск. сельск. общество, с. Кочегаровское, — 996.

Кюсгор (селен.) самост. наслег,— св. нет.

Кыллахский самост. наслежн. совет, с. Сабулгалах, — 2 662.

Кятчинский самост. наслежн. совет, с. Кятча, — 744.

Мальжегарский самост. наслежн. совет, с. Юнкюр, — 1 692.

Маркинское сам. русс. селение, — 587.

Ментско-Татаканский самост. наслежн. совет, с. Чамчинское,—1 291.

Мухтуйское сам. русск. сельск. общество, с. Мухтуя, — 1 667.

Мямяльский тунгусск. род. совет, — 242.

Мятюжский 2-й самост. наслежн. совет, — 393.

Мятюжский 3-й самост. наслежн. совет, — 727.

Наторский самост. наслежн. совет, с. Натора, — 577.

Нахрский самост. наслежн. совет, с. Бечинчэ, — 1 059.

Нерюктейский 1-й самост. наслежн. совет, с. Орто-Ага Уса, — 1 872.

Нерюктейский 2-й самост. наслеж. совет, с. Хатын-Усовское, — 1 051.

Нерюктейский 3-й самост. наслежн. совет, с. Алысардах, — 639.

Нижне-Колымский наслег, — 833.

Никольское, с., сам. отд. русск. селение, — 97.

Ново-Николаевское, с., сам. отд. русское селение, — 179.

Ново-Покровское сам. русск. сельск. общество, с. Ново-Покровское, — 136.

Нохтуйское сам. русск. сельск. общество, с. Нохтуйск, — 885.

Нюйское сам. русск. сельск. общество, с. Нюя, — 759.

Одычманский самост. наслежн. совет, — 239.

Олонекский самост. наслег, — св. нет.

Омолонский наслег, — 700.

Осогастохский наслег. (бывш. Булунск. округ), — 80.

Осогостохский тунгус род. совет, (быв. Вилюйский окр.), — 384.

Павловское, с., сам. отд. русск. селение, — 284.

Петропавловское сам. русск. сельск. общество, — 195.

Саныяхтское самост. русск. сельск. общество, — 663.

Синское самост. русск. сельск. общество, с. Синское, — 469.

Сунтарское сельское общество, с. Сунтар, — 241.

Табагинское, с. сам. отд. русск. селение, — 338.
Тит-Аринское, сам. отд. русск. сел., — 478.
Тукулано-Бараинский тунгус. род. совет, — 166.
Туматской наслег, — св. нет.
Тюгясирский тунгус. род., — 281.
Угулятский 2-й тунгус. род. совет, — 159.
Улах-Анское, д., сам. отд. русск. селение, — 373.
Урицкое и Харьялахское сам. русск. сельск. общество, — 1 170.
Хамринское сам. русск. сел.ск. общ., — 548.
Хатыгинский тунгус. род. совет, — 113.
Хатылинский самост. наслег, — св. нет.
Хатын-Аринское, с., сам. отд. русск. селение, — 133.
Хатын-Юряхское, с., сам. отд. русск. селение, — 213.
Эгинский самост. насл. совет (бывш. Колымский окр.), — 103.
Эгинский 1-й самост. насл. совет (бымш. Верхоян. окр.), — 566.
Эгинский 2-й самост. насл. совет (бывш. Верхоян. окр.), — 320.
Эльгеский самост. насл. совет, — 208.
Южный самост. наслег, — св. нет.
Юсальский 1-й самост. насл. совет, — 1 219.
Юсальский 2-й самост. насл. совет, — 669.
Юсальский 3-й самост. насл. совет, — 1 073.
Юсальский 4-й самост. насл. совет, — 617.

Города.

Якутск — респц., 10 558 ч.
Верхоянск — рц., 415 ч.
Вилюйск — рц., 1 334 ч.
Олекминск — рц., 2 285 ч.
Средне-Колымск — рц., 685 ч.
Томмот — ц. Алд ул. 384 ч.

г. ЯКУТСК.

ЦЕНТРАЛЬНЫЙ ИСПОЛНИТЕЛЬНЫЙ КОМИТЕТ.

СОВЕТ НАРОДНЫХ КОМИССАРОВ

НАРОДНЫЕ КОМИССАРИАТЫ и административные, партийные, профессиональные, общественные и прочие учреждения и организации.

Центральный совет народного хозяйства. — Октябрьская ул., 40.

Учреждения, предприятия и управления, находящиеся в ведении ЦСНХ:

Кожевенный з-д.
Лесопильный з-д.
Кирпичный з-д.
Лесотрест.
Горнодобывающий трест.
РайГРУ.
Якутстрой.
Электростанция.
Ленско-Мухтунский комбинат.
Народный комиссариат труда. — Ул. Курашова, 14.
Народный комиссариат финансов.
Народный комиссариат рабоче-крестьянской инспекции. — Ул. Красной молодежи, 7.
Народный комиссариат земледелия.
Управление прокуратуры. — Пролетарская ул., 16.
Народный комиссариат здравоохранения.
Народный комиссариат социального обеспечения.
Государственная плановая комиссия. — Октябрьская ул., — 39.
Якутская к-ра гос. страхования, — ул. Строда, 6.
Обл. комитет ВКП(б).
Обл. комитет ВЛКСМ.
Обл. совет профсоюзов. — Дворец труда.

Отделы профсоюзов.

Связи. Кол. чл. 350. — Балколова ул., 3.
Рабочих водного транспорта Ленского бассейна. Кол. чл. 2 400. — Советская ул., 13.
Совторгслужащих. Кол. чл. 2 500. — Октябрьская ул.
Горнорабочих.
Рабпрос. Кол. чл. — 898.
Коммунальников. Кол. чл. 134. — Дворец труда.
Медсантруд. Кол. чл. 759.
Полиграф. пр-ва. Кол. чл. 96.
О-во МОПР.
О-во Друг детей.
О-во Долой неграмотность.
О-во физкультуры.
О-во ОДР. — Дом Советов.

Кооперативные организации.

Якут. совет потреб. о-в. — Октябрьская ул., 25.
Якут. животноводческий союз Животноводцентра.
Якут. колхозсоюз.

Торговля, промышленность и строительство.

Якутлес—трест Союзлеспрома.
Трест Союзрыба. — Пос. Негорный.
Южно-Якутское приисковое упр-ние ЦМЗ.
Алданский гос. комбинат ЦМЗ прииск «Незаметный» (б. Алданское гл. приисковое упр-ние).

Транспорт и связь.

Ленское упр-ние речного флота.

Финансово-кредитные учреждения.

Якут, к-ра Госбанка. — Красноармейская ул., 39.

Лечебно-санитарные учреждения.

Санучасток, врачебный пункт и зубоврачебный кабинет Сибводздравотдела.

Культурно-просветительные учреждения.

Якут. обл. музей им. Ярославского. — Ул. Саха-Омукская, 2.
Гор. театр.

Печать.

Газ. «Автономная Якутия». Тираж 6 000 экз. — Октябрьская ул., зд. Облкома.
Журнал «Советская Якутия».
Якут. гос. из-во — Акц. о-во «Якутгосиздата». — Октябрьская ул.

Научные учреждения и о-ва

Ассоциация художников революции АХР. — Полевая ул., 2.
О-во изучения Якут. края б. географическое о-во и о-во Саха-Кескил. Кол. чл. 79. — Саха-Омугская, 2.

Учебные заведения.

Якут. строительный техникум Стройоб'единения. Отд. строительное. Кол. уч. 37.
Якут. Медтехникум НКЗдрава РСФСР. Отд.: акушерское, медицинских сестер.

Гостиницы.

Дом крестьянина.

II. БЕЛОРУССКАЯ ССР.

Центр — г. Минск, расст. от Москвы — 751 км. Площ. — 126 792 кв км, районов — 100, сельсов. — 1 440, гор. — 29, местечек — 55, пр. нас. мест — 38 059. Населения по пер. 1926 г.: городск. — 658 808 ч., в местечк. — 157 712 ч., сельск. — 4 166 720 ч.: всего — 4 983 240 ч. По исчислению на 1/IV — 1930 г. — 5 300 600 ч., плотность насел. (на 1 кв км) — 42,0 ч.

Наименование районов и местонахождение исполкомов.

Бегомльский, с. Бегомль,—34 884.
Белыничский, м. Белыничи, — 46 942.
Березинский, м. Березино, — 46 260.
Бешенковичский, м. Бешенковичи, — 40 355.
Бобруйский, г. Бобруйск, — 90 015.
Богушевский, с. Богушевское, — 33 241.
Борисовский, г. Борисов,—63 429.
Борковичский, с. Борковичи — 29 524.
Брагинский, м. Брагин, — 37 140.
Буда-Кошелевский, д. Буда-Кошелевская, — 35 056.
Быховский, г. Старый Быхов, — 54 356.
Ветковский, г. Ветка, — 71 061.
Ветринский, с. Ветрино, — 35 046.
Витебский, г. Витебск, — 88 894.
Высочанский, с. Высочаны, — 33 104.
Глусский, м. Глуск, — 51 063.
Гомельский, г. Гомель, — 77 002.
Горецкий, г. Горки, — 48 302.
Городокский, г. Городок, — 71 015.
Гресский, м. Греск, — 37 247.
Дрибинский, с. Дрибин, — 29 062.
Дриссенский, м. Дрисса, — 21 758.
Дубровенский, г. Дубровно, — 42 230.
Житковичский, м. Житковичи, — 20 543.
Жлобинский, г. Жлобин, — 63 482.
Журавичский с. Журавичи, — 33 484.
Заславльский, м. Заславль, — 34 702.
Каролинский, с. Ельск, — 34 074.
Климовичский, г. Климовичи, — 60 617.
Кличевский, с. Кличев. — 30 187.
Койдановский, м. Койданово, — 38 520.
Комаринский, с. Комарин, — 24 164.
Копаткевичский, м. Копаткевичи, — 25 482.
Копыльский, м. Копыль, — 46 224.
Копысский, м. Копысь, — 30 097.
Кормянский, м. Корма, — 44 463.
Костюковичский, м. Костюковичи, — 65 765.
Кохановский, м. Кохановo, — 36 131.
Краснопольский, м. Краснополье, — 47 000.
Краснослободский, с. Красная Слобода, — 31 132.
Кричевский, м. Кричев, — 27 304.
Круглянский, с. Круглое,—33 108.
Крупский, м. Крупки, — 31 737.
Лельчицкий, с. Лельчицы, — 30 664.
Лепельский, м. Лепель, — 43 630.

Лиознянский, м. Лиозно, — 38 059.
Логойский, м. Логойск, — 30 520.
Лоевский, м. Лоев, — 35 549.
Луполовский, г. Могилев, — 63 618.
Любанский, м. Любань-Бобруйская, — 31 678.
Ляднянский, м. Ляды, — 23 166.
Межевский, д. Межа, — 28 746.
Могилевский, г. Могилев, — 55 399.
Мозырский, г. Мозырь, — 50 386.
Мстиславский, г. Мстиславль, — 44 189.
Наровлянский, м. Наровль, — 38 110.
Озаричский, с. Озаричи, — 31 036.
Оршанский, г. Орша, — 46 844.
Освейский, м. Освея, — 22 732.
Осиповичский, м. Осиповичи, — 23 873.
Острошицко-Городецкий, с. Острошицкий городок, — 30 317.
Паричский, м. Паричи, — 44 033.
Петриковский, г. Петриков, — 44 377.
Плещеничский, м. Плещеницы, — 35 819.
Полоцкий, г. Полоцк, — 54 512.
Пропойский, м. Пропойск, — 37 057.
Пуховичский, п. Марьина Горка, — 51 150.
Речицкий, г. Речица, — 79 861.
Рогачевский, г. Рогачев, — 74 549.
Россонский, д. Альбрехтово 1-е — 44 900.
Ряснянский, с. Рясня, — 25 636.
Самохваловичский, с. Самохваловичи, — 49 783.
Свислочский, с. Свислочи, — 30 367.
Сенненский, г. Сенно, — 50 126.
Сиротинский, с. Шумилино, — 45 205.
Слуцкий, г. Слуцк, — 55 017.
Смиловичский, м. Смиловоичи, — 36 977.
Смолевичский, м. Смолевичи, — 34 377.
Старобинский, м. Старобин, — 40 274.
Стародорожский, м. Старые Дороги, — 41 649.
Суражский, м. Сураж-Витебский, — 39 341.
Тереховский, с. Тереховка, — 59 244.
Толочинский, м. Толочино, — 41 698.
Туровский, м. Туров, — 20 390.
Уваровичский, с. Уваровичи, — 46 761.
Узденский, м. Узда, — 30 491.
Улльский м. Улла, — 39 693.
Ушачский, м. Ушачь, — 42 108.
Хойницкий, м. Хойники, — 32 438.
Холопеничский, м. Холопеничи, — 35 600.
Хотимский, м. Хотимск, — 31 430.
Чаусский, г. Чаусы, — 44 330.
Чашницкий, м. Чашники, — 27 313.
Червенский, г. Червень, — 39021.
Черейский, м. Черея, — 38 858.
Чериковский, г. Чериков, — 37 585.
Чечевичский, с. Чечевичи, — 24 660.
Чечерский, м. Чечерск, — 40 072.
Шкловский, г. Шклов, — 46 221.
Юревичский, с. Юревичи, — 22 787.
Внерайонные сельсоветы, — 6 192.

Города.

Бобруйск — рц., 51 385 ч.
Борисов — рц., 25 840 ч.
Ветка — рц., 5 894 ч.
Витебск, — рц., 98 808 ч.
Гомель — рц., 86 393 ч.
Горки — рц., 8 430 ч.
Городок — рц., 5 509 ч.
Добруш — Гом. р., 6 149 ч.
Дубровно — рц., 7 920 ч.
Жлобин — рц., 11 009 ч.
Калинковичи—Мозыр. р., 6 152 ч.
Климовичи — рц., 7 640 ч.
Лепель — рц., 6 685 ч.
Минск — респц., 131 528 ч.
Могилев —рц., 50 104 ч.
Мозырь — рц., 9 623 ч.
Мстиславль, — рц., 8 039 ч.
Орша — рц., 22 009 ч.

Петриков — рц., 5 699 ч.
Полоцк — рц., 25 826 ч.
Речица — рц., 16 559 ч.
Рогачев — рц., 11 225 ч.
Сенно — рц., 3 493 ч.
Слуцк — рц., 15 690 ч.
Старый Быхов — рц., Бых. р. 7 910 ч.
Чаусы — рц., 5 409 ч.
Червень — рц., 4 933 ч.
Чериков — рц., 4 663 ч.
Шклов — рц., 8 294 ч.

Местечки.

Белыничи — рц., 2 430 ч.
Березино — рц., 2 968 ч.
Бешенковичи — рц., 2 690 ч.
Бобр — Круп. р., 2 477 ч.
Брагин — рц., 4 885 ч.
Глуск — рц., 4 427 ч.
Греск — рц., 1 038 ч.
Дрисса — рц., 2 550 ч.
Житковичи — рц., 2 975 ч.
Заславль — рц., 1 645 ч.
Зембин — Борис. р., 1 555 ч.
Койданово — рц., 5 474 ч.
Копаткевичи — рц., 2 617 ч.
Копыль — рц., 3 929 ч.
Копысь — рц., 3 584 ч.
Корма — рц., 1 747 ч.
Костюковичи — рц., 3 241 ч.
Коханово — рц., 1 249 ч.
Краснополье — рц., 2 548 ч.
Кричев — рц., 6 365 ч.
Крупки — рц., 2 079 ч.
Лиозно — рц., 2 601 ч.
Логойск — рц., 2 172 ч.
Лоев — рц., 4 215 ч.
Любань-Бобруйская — рц., 2 161 ч.
Ляды — рц., 3 625 ч.
Наровль — рц., 2 513 ч.
Огородны — Терех. р., 2 925 ч.
Освея — рц., 1 770 ч.
Осиповичи — рц., 4 015 ч.
Паричи — рц., 3 549 ч.
Плещеницы — рц., 1 740 ч.
Подобрянка — Терех. р., 1 218 ч.
Пропойск — рц., 4 418 ч.
Смиловичи — рц., 3 196 ч.
Смолевичи — рц., 3 120 ч.
Смольяны — Кохан. р., 1 799 ч.
Старобин — рц., 2 632 ч.
Старые Дороги — рц., 1 769 ч.
Стрешин — Жлоб. р., 2 679 ч.
Сураж-Витебский — рц., 2 106 ч.
Тимковичи — Копыльск. р., 2 699 ч.
Толочино — рц., 3 614 ч.
Туров — рц., 5 393 ч.
Узла — рц., 2 504 ч.
Улла — рц., 2 186 ч.
Ушачь — рц., 1 256 ч.
Хойники — рц., 4 889 ч.
Холопеничи — рц., 2 030 ч.
Хотимск — рц., 2 901 ч.
Чашники — рц., 2 971 ч.
Чечерск — рц., 3 684 ч.
Черея — рц., 2 962 ч.
Шацк-Белорусский — Пухович. р., 1 772 ч.
Яновичи — Сураж. р., 2 155 ч.

г. МИНСК.

ЦЕНТРАЛЬНЫЙ ИСПОЛНИТЕЛЬНЫЙ КОМИТЕТ. — пл. Свободы, 17.

Комиссии и комитеты при ЦИК'е

Национальная комиссия.
Белкомзет.
ЦК детком.
Бытовой комитет.
Комиссия частных амнистий.
Избирательная комиссия.
Высший совет физической культуры.

СОВЕТ НАРОДНЫХ КОМИССАРОВ.

НАРОДНЫЕ КОМИССАРИАТЫ и административные, партийные, профессиональные, общественные и прочие учреждения и организации.

Высший совет народного хозяйства. — Пл. Свободы, д. 21/1.
Народный комиссариат торговли. — Ленинская ул., 22.
Народный комиссариат труда. — Пл. Свободы, 23.
Народный комиссариат финансов. — Советская ул., 45.

Народный комиссариат рабоче-крестьянской инспекции. — Советская ул., 55.

Народный комиссариат земледелия. — Советская ул., 71.

Народный комиссариат юстиции. — Ул. К. Маркса, 5.

Верховный суд.—Ул. К. Маркса, 5.

Народный комиссариат просвещения. — Пл. Свободы, 23/2.

Народный комиссариат здравоохранения. — Революционная ул., 2.

Народный комиссариат социального обеспечения. — Комсомольская ул., 22.

Государственная плановая комиссия. — Ул. Свободы, 8.

Центрархив при ЦИК'е. — Ул. Энгельса, 26.

Упр-ние уполномоченного НКИД СССР при правительстве БССР. — Коммунистическая ул., 2.

Упр-ние уполномоченного НКПС СССР при СНК. — Ст. Минск, МББ ж. д.

Минский городской совет. — Пл. Свободы, 4.

Центральный комитет (ЦК) КП(б) БССР. — Советская ул., 45.

Центральная контрольная комиссия КП(б)Б. — Советская ул., 55.

Центральный комитет ЛКСМ БССР. — Ул. К. Маркса, 38.

Центральный совет профсоюзов. — Пл. Свободы, Дворец труда.

Белорусские центральные правления профсоюзов.

Бумажников. Кол. чл. 3 650. — Дворец труда.

Горнорабочих.

Лесдреврабочих. — Пл. Свободы, Дворец труда.

Кожевников. Кол. чл. 7 305. — Дворец труда.

Коммунальников. Кол. чл. 4 356.— Пл. Свободы, Дворец труда.

Медсантруд. Кол. чл. 14 500. — Пл. Свободы, Дворец труда.

Металлистов. Кол. чл. — 13 000.

Нарпит. Кол. чл. 6 767.

Пищевиков. Кол. чл. 7 450. — Дворец труда.

Раб. полиграф. п-ва. Кол. чл. 2 653.

Рабис. Кол. чл. 32 000.

Связи. Кол. чл. 2 985. — Ленинская ул., 34.

Рабпрос. Кол. чл. 24 087.

Совторгслужащих. Кол. чл. 30 000.

Транспортных рабочих. Кол. чл. 2 918. — Дворец труда.

Химиков. Кол. чл. 10 000.

О-во Осоавиахим БССР. — Ул. Энгельса, 28.

О-во помощи детям. — Пл. Свободы, 17.

О-во Красного Креста. — Ул. К. Маркса, 3.

О-во эсперантистов. — Почтовый ящик 33.

О-во ОДР. — Ленинская ул., 34.

Гор. о-во ОДР. — Ленинская ул., 34.

О-во ОДСК (Оргбюро). — Дворец труда, культотдел ЦСПСБ.

Белорусское о-во СНАВ в г. Гомеле.

Кооперативные организации.

Белорус. союз потреб. о-в «Белкоопинсоюз» Центросоюза. — Советская ул., 43.

Белорус. животноводческий союз Животноводцентра.

Белорус. льноводческо-конеплевод. союз «Белльноконоплеводсоюз» Льноконоплеводцентра.

«Белсадогородсоюз» Садогородцентра.

Белорус. кустарный промысловый союз Всекопромсоюза.

Колхозцентр БССР.

Коопинсоюз. — Уг. ул. К. Маркса и Энгельса, 44/23.

Торговля, промышленность и строительство.

Мин. строительный трест Мингорсовета.

Белгоскино треста Союзкино. — Революционная ул., 4.

Аптекоуправление. — Коммунистическая ул., 4.

Белорус. гос. об'единение хим. пр-сти ВСНХ БССР—Белхимпром.— Советская ул., 82.

Стройоб'единение ВСНХ БССР.— Революционная ул., 3.

Белорус. кожоб'единение. — Немига, 36.

Белметаллоб'единение ВСНХ БССР. — Раковская ул., 8.

Белстеклоб'единение. — Ленинская ул., 15.

Белорус. торфоуправление Союзторфа. — Революционная ул., 3.

Лесбел—трест Союзлеспрома.

Отд-ние Всесоюзного акц. о-ва «Оргстрой».

Стройконтора по производству строительных материалов «Стройоб'единения» ВСНХ БССР.

Отдел коммун. хозяйства Минского горсовета «Минкомхоз». — Пл. Свободы, 4.

Дрожжевой з-д «Красная заря» Белсельпромоб'единения. Кол. раб. 144, сл. 19. Пр-во патоки и дрожжей. — Ул. Леккерта 2-я, д. 16.

1-й гос. з-д «Беларусь» Белсельпромоб'единения. Кол. раб. 175, сл. 26. Пр-во пива, фруктовых вод, кваса, мальцэктрактов. — Старошевская ул., 44.

Минский з-д Центроспирта. Кол раб. 429, сл. 20. Пр-во хлебного вина, денатурспирта. — 2-я ул. Леккерта 15.

Ф-ка «Октябрь» Белшвейоб'единения. Кол. раб. 1 900, сл. 180. П-во дамского пальто. — Уг. Вяземской ул. и Ново-Московского пер., 22.

Минская обувная ф-ка Белкожоб'единения. Кол. раб. 868. — Ул. Немига, 36.

Кожзавод «Большевик» Белкожоб'единения. Кол. раб. 706. — Ул. Леккерта, 19.

Кирпичный з-д № 1 Стройоб'единения ВСНХ БССР.

Кирпичный з-д № 3 Стройоб'единения ВСНХ БССР.

Кирпичный з-д № 8 Стройоб'единения. Кол. раб. 140, сл. 8. — Урочище Медвежино.

З-д «Пролетарий» Белстеклоб'единения. Кол. раб. 351. П-во хоз. посуды и бутового камня. — Григорьевская ул., 8.

З-д «Пламя революции». Кол. раб. 470, сл. 62. П-во оборудования нарпита (хлеборезок, картофелечисток и пр. машин). — Железнодорожная ул., 1.

З-д «Деревообделочник» Лесбела. Кол. раб. 609, сл. 48. П-во лесопиломатериалов и мебели. — Борисовский тракт, 36.

З-д «Энергия» Белметаллоб'единения. Кол. раб. 1 400 сл. 150. Пр-во машиностроения.—ул. Леккерта, 40.

З-д «Коммунар» машиностроительный и чугунно-литейный. Кол. раб. 926. П-во литья и машиностроения. — Окольная ул., 5.

Ф-ка галалитных и целлюлойдных изделий об'единения Химпрома.

Транспорт и связь.

Белорус. к-ра Союзтранса НКПС. К-ры входящие в ее состав: Бигосовская, Бобруйская, Борисовская, Витебская, Гомельская, Горкинская, Житковичская, Минская, Могилевская н/Д, Мозырская, Негорельская, Новобелицкая, Оршинская, Полоцкая, Родошковичская, Речицкая, Себежская, Слуцкая, Фариновская. — Революционная ул., 11.

Почта, телеграф, телефонная станция и междугородний телефон. — Ленинская ул., 34.

Радиоцентр. Мощн. 4 кв. — Университетская ул., 16.

Электростанции.

Электропроводный комбинат «Эльвада». — Советская ул., 10.

Финансово-кредитные учреждения и Госстрах.

Белорус. к-ра Госбанка. — Уг. Советской и Ленинской ул. 77.22.

Белорус. гос. страховая касса. — Ул. К. Маркса, 7.

Белорус. гл. сберкасса. — Уг. Советской и Комсомольской ул.

Коммунбанк. — Советская ул., 65.

Лечебно-санитарные учреждения.

2 Минская сов. б-ца.

Б-ца Минского исправдома. Кол. коек 45.

Минская 3-я гор. сов. б-ца для остро-заразных больных. Кол. коек 150.

Дом грудного ребенка №1 НКЗдрава БССР. — Советская ул., 16.

1-я Минская гор. б-ца. Кол. коек 285.

Детский туберкулезный санаторий «Новинки» Мингорсовета. Кол. коек 30 — Пригородное село «Новинки».

Белорус. гос. микробиологический ин-т. — Ново-Московская ул., 60.

Культурно-просветительные учреждения.

Музей археологии и этнографии. — Красноармейская ул.

Зоологический музей Белорус. академии наук. — Красноармейская ул.

Музей революции. — Ул. Урицкого.

Белорусск. гос. историческокультурный музей. — Красноармейская ул., 5.

Гос. еврейский театр НКПроса БССР. — Ул. Энгельса.

Белорус. гос. театр. — Ул. К Маркса, 21/49.

Белорус. штаб по худож. обслуж. массовых кампаний Центрального дома самодеятельности в Москве.

Б-ка им. Д. Бедного III отд. центр. гор. б-ки Горполитпросвета. — Советская ул., 177а.

Белорусская гос. б-ка. — Советская ул., 94.

Клуб «Коммунальник» союза коммунальников. Кол. чл. 1 952. — Ул. Немига, 8.

Клуб кустарей одиночек и членов артелей им. Калинина. Кол. чл. 3 000. — Раковская ул., 13

Печать.

Газеты.

«Червонная зьмена». Тираж 6 000 экз.

«Октябрь», орг. ЦК КП(б), тираж 5 000 экз. — Революционная ул., 2.

«Сельский рабочий Белоруссии», орг. союза сельхозрабочих. — Пл. Свободы, Дворец труда.

«Красный пахарь» (Раудонам артаяс), изд. ЦК КП(б) Белоруссии. — Советская ул., 68.

«Звезда». Тираж 8 000 экз.

«Рабочий». Тираж 15 000 экз.

«Советская Белорусь». Тираж 6 000 экз.

Журналы.

«Белорусская работница и крестьянка», изд-во ЦК КП(б). — Советская, 67.

«Коммунистическое вихаваньне», орг. НКПроса союза Рабпрос БССР. — Пл. Свободы, 23/2.

«Социалистическая реконструкция сельского хозяйства», из-во научно-исслед. ин-та соц. реконструкции. — Широкая ул., 28.

«Социалистическое строительство», орг. Госплана. — Пл. Свободы, 5.

«Шляхи коллективизации», орг. НКПроса и Колхозцентра. — Советская ул., 71.

Издательства.

Биржевой бюллетень. Тираж 10 000 экз.

Из-во «Савецкая Беларусь». ЦИК'а и СНК БССР. — Пл. Свободы, 17.

Научные учреждения и о-ва.

Белорусское отд-ние Всесоюзного ин-та прикладной ботаники НКЗема.

Оргбюро Техмасс. — Дом Союзов МБИТ.

Минская опорная метеорологическая станция Гидро-метеорологического ин-та. — 1-я Долгобродская ул., 11.

Белорусская академия наук. — Уг. Ленинской и Университетской ул., 29/35.

Научно-исслед. ин-т им. Ленина. — Широкая ул., 28.

Агрономическая станция. — Старовиленская ул., 73.

Центр. бюро краеведения. — Ленинская ул., 29.

Учебные заведения.

Белорус. ин-т НКЗдрава БССР. Фак-ты: лечебно-профилактический и санитарно-гигиенический. Срок обуч. 4 г.

Белорусск. гос. ун-т НКПроса БССР. Фак-ты: народного хозяйства и советского строительства. Срок обуч. 2½ г. — Земледельческий пер.

Финансово-экономический техникум. Отд.: финансово-кредитное, финансово-счетное и планово-статистическое. Срок обуч. 3 г. Открывается с января 1931 г. Прием 300 чел.

Музтехникум НКПроса БССР. — Университетская ул.

Физкультурный техникум НКПроса БССР. — Советская ул., 114.

Белорус. педтехникум НКПроса БССР. Срок обуч. 3 г. — Советская ул., 107.

Еврейский педтехникум. Срок обуч. 3 г.—Немиго-Раковская ул., 9.

Польский педтехникум. Срок обуч. 3 г. — Советская ул., 114.

Минский рабфак НКПроса БССР. Отд. дн. и веч. — Красноармейская ул.

Гостиницы.

Центр. дом селянина. — Красноармейская ул.

Г-ца «Европа», 125 номеров от 1 р. 25 к. до 8 р. в сутки. — Ул. Свободы, 9/1.

1-я сов. г-ца, 92 номера от 1 р. 25 к. до 5 р. в сутки. — Комсомольская ул., 13/15.

Заезжий дом, 85 комнат по 1 р. в сутки. — Ул. Немига, 20/22.

III. УКРАИНСААЯ ССР

Центр—г. Харьков, расст. от Москвы — 780 км. Площ. — 451 767 кв км., авт. республик — 1, районов — 494 [1]), сельсов. — 10 975 гор. — 79, пос. гор. типа — 94, пр. нас. мест — 54 999. Населения по пер. 1926 г.: городского — 4 081 962 ч. [2]), в пос. гор. типа — 933 665 ч., сельского — 24 024 908 ч. [3]), всего — 29 000 535 ч. По исчислению на 1/IV — 1930 г. — 31 190 200 ч., плотность населения (на 1 кв км) — 69,0 ч.

Украинская ССР об'единяет Молдавскую АССР.

Наименование районов, местонахождение исполкомов и количество населенния по переписи 1926 г.

Акимовский, с. Акимовка,—44 242.
Александрийский, м. Александрия, — 79 545.
Александровский (б. Шевч. окр.), м. Александровка, — 45 238.
Александровский (б. Арт. окр.) с. Александровка, — 30 801.
Алексеевский [4]), с. Алексеевское, — 39 610.
Алчевский, г. Алчевск, — 27 346.
Амвросиевский, п. Амвросиевка, — 50 419.
Анатольевский, с. Суворово, — 29 050.
Андреево-Ивановский, с. Андреево-Ивановка, — 35 939.
Андреевский (б. Изюм. окр.), с. Андреевка, — 44 109.
Андрушевский, м. Андрушевка, — 64 833.
Аннопольский, м. Аннополь, — 53 796.
Антонинский, с. Антонины, — 46 103.
Антоно-Кодинцовский, с. Антоно-Кодинцово, — 22 819.
Апостоловский, п. Покровское, — 48 037.
Арбузинский, с. Арбузинка, — 62 278.
Артемовский, г. Артемовск, — 56 127.
Ахтырский, г. Ахтырка, — 83 636.
Бабанский, с. Бабанка, — 42 915
Бабчинецкий, с. Бабчинцы, — 33 432.
Базалийский, м. Базалия,—36 832.
Базарский, м. Базар, — 31 454.
Балаклеевский, с. Балаклея, — 43 136.
Барановский м. Барановка, — 44 348.
Барашевский, м. Бараши,—37 815.
Барвенковский, с. Барвенковка,— 43 113.
Барский, п. г. т. Бар, — 34 268.
Барышевский, м. Барышевка, — 76 934.
Батуринский, м. Батурин,—38 553.
Бахмачский, п. г. т. Бахмач, — 65 523.
Баштанский, с. Баштанка,—63 052.
Беловодский, с. Беловодск, — 66 625.

[1]) В том числе 26 национальных районов.
[2]) Включая городское население районов, вошедших в состав городов, подчиненных непосредственно республиканскому центру, всего—253.912 чел.
[3]) К сельскому населению некоторых районов причислено Городское население тех поселений городского типа, которые перестали быть районными центрами и вошли в состав укрупненных районов.
[4]) Национальный русский.

Белокуракинский, с. Белокуракино, — 45 693.
Белолуцкий, с. Белолуцк,—61 546.
Белопольский, г. Белополье, — 76 165.
Белоцерковский, г. Белая Церковь, — 50 742.
Беляевский, с. Беляевка, — 33 785.
Березнеговатский, п. Березнеговатый, — 36 887.
Бердянский, г. Бердянск,—75 363.
Березнянский, п. г. т. Березна, — 26 143.
Березо-Рудский, с. Березов. Рудка, — 33 215.
Березовский, (б. Ромен. окр.), с. Березовка, — 38 383.
Березовский, (б. Одесск. окр.), п. г. т. Березовка, — 29 642.
Бериславский, п. г. т. Берислав,— 18 508.
Бершадский, п. г. т. Бершадь, — 79 845.
Благоевский [1]), с. Благоевка, — 1 563.
Близнецовский, п. Близнецы, — 5 388.
Бобринецкий, п. г. т. Бобринец, — 4 938.
Бобровицкий, с. Бобровица, — 6 810.
Богодуховский, г. Богодухов, — 7 926.
Богуславский, п. г. т. Богуслав, — 7 143.
Божедаровский, п. Божедаровка, — 4 223.
Больше-Александровский, м. Большая Александровка, — 31 878.
Больше-Белозерский, с. Б. Белозерка, — 38 763.
Больше-Висковский, м. Больш. Виска, — 25 776.
Больше-Лепатихинский, с. Большая Лепатиха, — 63 279.
Больше-Токмакский, п. г. т. Большой Токмак, — 57 410.
Больше-Янисольский [2]), с. Больше-Янисоль, — 32 810.
Борзнянский, п. г. т. Борзна, — 36 376.
Бориспольский, м. Борисполь, — 68 164.
Боровский, с. Боровая, —34 421.
Бородянский, с. Бородянка, — 42 771.
Братский, м. Братское, — 36 123.
Брацлавский, п. г. т. Брацлав, — 32 588.
Бригадировский, с. Козельщина, — 62 641.
Брусиловский, м. Брусилов, — 42 197.
Букский, м. Буки, — 57 952.
Бурыньский, с. Бурынь, — 59 672.
Бышевский, м. Бышев, — 32 177.
Валковский, п. г. т. Валки, — 61 789.
Вапнярский, м. Вапнярка,—40 956.
Варвинский, м. Варва, — 39 094.
Васильевский, с. Васильевка (б Запорож. окр.), — 41 242.
Васильковский (б. Днепропетр. окр.), с. Васильковка, — 84 832.
Васильковский (б. Киев. окр.), п. г. т. Васильков, — 55 395.
Велико-Богачанский, м. Великая Богачка, — 73 340.
Велико-Бубновский, с. Велик. Бубны, — 36 203.
Велико-Бурлуцкий, с. Велик-Бурлук, — 76 414.
Велико-Дымерский, с. Великая Дымерка, — 53 964.
Велико-Писаревский [3]), с. Велико-Писаревка, — 69 164.
Велико-Половецкий, с. Велико-Половецкое, — 44 512.
Верхне-Днепровский, п. г. т. Верхне-Днепровск, — 43 011.
Верхне-Тепловск [3]), Верхне-Теплое, — 58 737.
Веселовский, с. Веселое, — 33 148.
Владимировский, с. Владимировка, — 25 312.
Вознесенский, п. г. т. Вознесенск, — 70 728.
Войтовецкий, м. Купель, — 30 521.
Волоковинецкий, м. Волковинцы, — 31 545.
Володарский (б. Бел. о.) м. Володарка, — 47 030.

[1]) Национальный болгарский.
[2]) Национальный греческий.
[3]) Национальный русский.

Володарский (б. Волын. окр.), п. г. т. Володарск, — 44 607.
Волоско-Балаклейский с. Староверовка, — 36 068.
Волочисский, п. Фридриховка, — 43 249.
Волчанский, г. Волчанск, — 69 506
Волчовский, с. Волчок,—32 851.
Вороновицкий, м. Вороновица, — 40 645.
Врадиевский, с. Врадиевка, — 39 992.
Вчерайшанский, с. Вчерайше, — 33 464.
Высокопольский [1]), с. Высокополье, — 14 614.
Генический, п. г. т. Геническ, —
Гадячский, г. Гадяч, — 78 172.
Гайсинский, г. Гайсин, — 72 201. 50 001.
Гельмязовский, с. Гельмязов, — 82 171.
Глинский, (б. Ромен. окр.), м Глинск, — 26 197.
Глинский, с. Глинск (б. Кременч. окр.) — 41 195.
Глобинский, м. Глобино — 94 845.
Глуховский, г. Глухово — 81 211.
Голованевский, с. Голованевск — 62 502.
Голо-Пристанский, м. Голая Пристань — 51 644.
Горловский, п. г. т. Горловка — 56 550.
Горностаевский, с. Горностаевка — 33 920.
Городищенский, м. Городище-Шевченковское — 75 189.
Городницкий, м. Городница — 23 899.
Городнянский, п. г. т. Городня — 63 851.
Городокский, м. Городок-Проскуровск — 42 114.
Градижский, м. Градижск — 92 980.
Гребенковский, с. Гребенки — 41 767.
Грицевский, м. Грицев — 45 132.
Гришинский, п. г. т. Гришино — 73 160.
Гросуловский, с. Гросулово — 32 613.
Грунский, с. Грунь — 35 205.
Грушковский, с. Грушки — 59 052
Гуляй-Польский, м. Гуляй-Поле — 39 971.
Дашевский, м. Дашев — 37 876.
Двуречанский, с. Двуречная — 51 247.
Дережнянский, п. г. т. Дережня — 31 723.
Джулинский, с. Джулинка — 68 547.
Им. т. Дзержинского, п. г. т. Романов — 35 766.
Диканьский, м. Диканька — 54 314.
Дмитриевский (б. Конотопский окр.), с. Дмитриевка — 36 282.
Дмитриевский, (б. Луганский окр.), с. Дмитриевка — 61 447.
Добровеличковский, м. Добровеличковка — 39 251.
Добрянский, п. г. т. Добрянка — 26 081.
Долинский, п. Долинская — 45 382.
Доманевский, с. Доманевка — 54 169.
Драбовский, с. Драбов — 43 160.
Дунаевецкий, п. г. т. Дунаевцы — 39 164.
Дымерский, м. Дымер — 38 996.
Екатеринопольский, м. Екатеринополь — 45 495.
Елисаветградковский, м. Елисаветградковка — 59 134.
Емильчинский, м. Емильчино — 56 933.
Жашковский, м. Жашков — 45 739.
Жмеринский, г. Жмеринка — 58 784.
Жукинский, с. Жукин — 33 076.
Заславский, г. Заслав — 38 499.
Затонский, м. Затонское — 32 454.
Зачепиловский, с. Зачепиловка — 47 502.
Звенигородский, п. г. т. Звенигородка — 60 099.
Згуровский, с. Згурово — 35 633.
Зельцкий [2]), с. Зельц — 15 958.
Зеньковский (б. Полтавский окр.), г. Зеньков — 46 203.
Зиньковский (б. Каменецкий окр.), с. Зиньков — 32 226.

[1]) Национальный немецкий.

[2]) Национальный немецкий .

Златопольский, п. г. т. Златополь — 44 409.
Змиевский, п. г. т. Змиев — 63 352.
Знаменский, п. Знаменка — 58 222.
Золотоношский, г. Золотоноша — 70 901.
Золочевский, п. г. т. Золочев — 57 678.
Иванецкий, м. Иваница — 34 029.
Иванковский, м. Иванков — 40 540.
Ивановский, с. Ивановка — 35 573.
Излучистый, колония Излучистая [1]) — 13 000.
Изюмский, г. Изюм — 58 841.
Ильинецкий, п. г. т. Ильинцы — 27 439.
Ирклиевский, с. Ирклиев — 46 963.
Ичненский, п. г. т. Ичня — 49 857.
Кабанский, с. Кабанье — 46 920.
Кагарликский, м. Кагарлик — 51 953.
Кадиевский, п. Кадиевка — 123 672.
Казанковский, м. Казанка — 38 659.
Казатинский, п. г. т. Казатин — 67 940.
Калининдорфский [2]), колония Калининдорф — 11 298.
Калиновский, м. Калиновка — 72 782.
Каменецкий, г. Каменец-Подольский — 52 708.
Каменский (б. Запорожский окр. [3]), с. Каменка-Днепровская — 48 869.
Каменский (б. Шевченковский окр.), м. Каменка — Шевченковская — 69 272.
Камышанский, с. Камышная — 56 253.
Каневский, п. г. т. Канев — 30 498.
Карл - Либкнехтовский [4]), кол. Ландау — 26 902.
Карловский, м. Карловка — 8 073.
Каховский, п. г. т. Каховка — 45 605.
Кегичевский, с. Кегичевка — 29 638.
Китайгородский, с. Китай-город — 33 424.
Кишеньский, м. Кишеньки — 55 721.
Кобелякский, г. Кобеляки — 54 126.
Ковалевский, с. Ковалевка — 38 495.
Козелецкий, п. г. т. Козелец — 24 764.
Козельский, с. Козел — 47 427.
Коларовский [5]), с. Романовка — 56 530.
Коломакский, с. Коломак — 41 430.
Комаровский, с. Комаровка — 39 882.
Компанеевский, с. Компанеевка — 36 662.
Конотопский, г. Конотоп — 107 504.
Константиновский, п. г. т. Константиновка — 29 671.
Копайгородский, м. Копай-город — 31 298.
Корнинский, м. Корнин — 3 194.
Коропский, п. г. т. Короп — 42 643.
Коростенский, г. Коростень — 55 217.
Коростышевский, п. г. т. Коростышев — 36 175.
Корсунский, п. г. т. Корсунь-Шевченковский — 50 200.
Корюковский, п. г. т. Корюковка — 38 123.
Котовский, м. Котовка — 52 538.
Кочкаровский, с. Кочкаровка — 45 320.
Краматорский, п. г. т. Краматорская — 37 918.
Красиловский, м. Красилов — 51 004.
Красноградский, г. Красноград — 53 964.
Краснокутский, п. г. т. Краснокутск — 59 588.
Краснолучский, п. г. т. Красный Луч — 53 386.
Краснопольский, с. Краснополье — 51 290.
Криво-Озерский, м. Кривое-Озеро — 54 134.
Криворожский, г. Кривой-Рог — 90 773.
Крижопольский, м. Крижополь — 39 078.
Криничеватский, с. Криничеватое — 35 923.

[1]) Национальный еврейский.
[2]) Национальный еврейский.
[3]) Национальный русский.
[4]) Национальный немецкий.

Кролевецкий, г. Кролевец — 43 604.
Куликовский, с. Куликовка — 33 030.
Купинский, с. Купин — 32 463.
Купянский, г. Купянск — 35 615.
Ладыжинский (б. Тульчинский окр.), м. Ладыжин — 37 820.
Ладыжинский (быв. Уманский окр.), село Ладыжинка — 38 223.
Лебединский, г. Лебедин — 79 809.
Летичевский, п. г. т. Летичев — 28 661.
Лиманский, п. Лиман — 67 165.
Липецкий, с. Липцы — 41 252.
Липовецкий, п. г. т. Липовец — 33 467.
Липово-Долинский, с. Липовая Долина — 36 966.
Лисичанский, п. г. т. Лисичанск — 44 950.
Литинский, п. г. т. Литин — 59 812.
Лиховский, с. Лиховка — 51 605.
Лозовеньковский, с. Лозовенька — 31 449.
Лозовский, п. г. т. Лозовая — 47 419.
Лосиновский, с. Лосиновка — 37 450.
Лохвицкий, г. Лохвица — 56 119.
Лубенский, г. Лубны — 63 958.
Лугинский, м. Лугины — 36 376.
Лучинецкий, м. Лучинец — 37 564.
Любарский, п. г. т. Любар — 62 055.
Любашевский, с. Любашевка — 45 858.
Любический, с. Любич — 25 083.
Люксембургский [1]), с. Люксембург-Украинский — 18 791.
Лысянский, м. Лысянка — 60 426.
Ляховецкий, м. Ляховцы — 3 872.
Магдалиновский, с. Магдалиновка — 38 248.
Макаровский, м. Макаров — 53 460.
Малинский, п. г. т. Малин — 32 005.
Мало-Висковский, м. Малая Виска — 28 762.
Мало-Девицкий, с. Малая Девица — 27 532.
Мало-Перещепинский, м. Малое-Перещепино — 37 041.
Мангушский [2]), с. Мангуши — 19 500.
Маньковский, с. Манькова — 50 248.
Марковский, с. Марковка — 47 465.
Мархлеевский [3]), с. Мархлевск — 4 939.
Махновский, с. Махновка — 43 851.
Медведовский, с. Медведовка — 48 400.
Меджибожский, п. г. т. Меджибож — 31 129.
Межевский, с. Межевая — 56 773.
Мелитопольский, г. Мелитополь — 40 214.
Меловский, х. Меловой — 35 052.
Менский, п. г. т. Мена — 34 339.
Миньковский, м. Миньковцы — 34 369.
Миргородский, г. Миргород — 60 930.
Мироновский, с. Мироновка — 47 595.
Миропольский, с. Мирополье — 65 131.
Михайловский, с. Михайловка — 32 549.
Михалпольский, м. Михалполь — 2 824.
Могилевский, г. Могилев-Подольский — 57 828.
Молочановский [4]), с. Молочанское — 48 960.
Монастырищанский, м. Монастырище — 64 596.
Мошнянский, с. Мошны — 39 480.
Муровано-Куриловецкий, м. Муровано-Куриловцы — 35 939.
Мястковский, м. Мясткова — 37 093.
Народический, м. Народичи — 39 361.
Недригайловский, с. Недригайлов — 65 620.
Нежинский, г. Нежин — 56 042.
Немировский, п. г. т. Немиров — 50 026.

[1]) Национальный немецкий.
[2]) Национальный греческий.
[3]) Национальный польский.
[4]) Национальный немецкий.

Нероновицкий, м. Великие-Сорочинцы — 22 652.
Нехворощанский, м. Нехвороща — 51 111.
Нижне-Дуванский, с. Нижняя Дуванка — 27 476.
Нижне-Серогозский, с. Нижне-Серогозы — 31 455.
Никольский, с. Старое Никольское — 27 559.
Никопольский, г. Никополь — 65 861.
Новгородковский, с. Новгородковка — 36 960.
Новгород-Северский, г. Новгород-Северск — 79 346.
Ново-Айдарский, с. Ново-Айдар — 46 143.
Ново-Архангельский, с. Ново-Архангельск — 60 153.
Ново-Басаньский, м. Новая Басань — 34 472.
Ново-Бугский, м. Новый Буг — 57 040.
Ново-Васильевский, с. Ново-Васильевка — 47 146.
Ново-Водолажский, с. Новая Водолага — 51 736.
Ново-Георгиевский, п. г. т. Ново-Георгиевск — 51 740.
Новоград-Волынский, г. Новоград-Волынский — 77 563.
Ново-Златопольский [1]), колония Ново-Златополь — 15 780.
Ново-Миргородский, п. г. т. Ново-Миргород — 37 062.
Ново-Московский, г. Ново-Московск — 64 443.
Ново-Николаевский (бывш. Запор. окр.), с. Ново-Николаевка — 37 000.
Ново-Николаевский (бывш. Мариуп. окр.), с. Ново-Николаевская — 22 147.
Ново-Одесский, м. Новая Одесса — 51 707.
Ново-Пражский, с. Новая Прага — 63 967.
Ново-Сенжарский, п. г. т. Новые-Сенжары — 40 829.
Ново-Троицкий, с. Ново-Троицкое — 44 937.
Ново-Украинский, п. г. т. Ново-Украинка — 48 758.
Ново-Ушицкий, п. г. т. Новая Ушица — 42 846.
Ново-Шепеличский, с. Новые Шепеличи — 27 087.
Носовский, м. Носовка — 65 838.
Ободовский, м. Ободовка — 34 658.
Оболонский, м. Оболонь — 42 852.
Обуховский, м. Обухов — 80 819.
Овручский, г. Овруч — 57 491.
Октябрьский (бывш. Одесск. окр.), с. Октябрь — 34 361.
Октябрьский (бывш. Сумск. окр.), с. Нижняя Сыроватка — 43 404.
Олевский, п. г. т. Олевск — 42 914.
Олишевский, м. Олишевка — 42 716.
Ольшанский [2]) (бывш. Одесского окр.), с. Ольшанка — 12 061.
Онуфриевский, с. Онуфриевка — 40 519.
Опошнянский, п. г. т. Опошня — 67 214.
Оратовский, м. Оратов — 46 687.
Ореховский, п. г. т. Орехов — 46 405.
Оржицкий, м. Оржица — 26 220.
Оринин, м. Оринин — 43 112.
Осиновский, с. Осиново — 43 548.
Остерский, п. г. т. Остер — 60 078.
Очаковский, п. г. т. Очаков — 15 789.
Павловский, с. Павловка — 52 988.
Павлоградский, г. Павлоград — 57 500.
Первомайский, г. Первомайск — 55 834.
Перещепинский, с. Перещепино — 43 850.
Переяславский, г. Переяслав — 82 343.
Песчанский, м. Песчанка — 55 442.
Петриковский, с. Петриковка — 49 809.
Петровский, (бывш. Изюм. окр.), с. Петровское — 37 126.
Петровский, (бывш. Кривор. окр.), с. Петрово — 51 896.

[1]) Национальный еврейский.
[2]) Национальный болгарский.

Им. Г. И. Петровского, м. Ольшана — 46 403.
Петропавловский (бывш. Днепр. окр.), м. Петропавловка — 44 165.
Печенежский, с. Печенеги — 45 898.
Пирятинский, г. Пирятин — 52 159.
Плисковский, (бывш. Бердич окр.), с. Плисков — 57 413.
Плужанский, с. Плужное — 42 596.
Погребищенский, м. Погребище — 69 836.
Подвысоцкий, с. Подвысокое — 46 593.
Покровский (бывш. Запор. окр.), с. Покровское — 40 257.
Покровско-Богачанский, с. Покровская Богачка — 39 940.
Полоннянский, м. Полонное — 61 334.
Понорницкий, м. Понорница — 40 807.
Попаснянский, п. г. т. Попасная — 46 968.
Попельнянский, м. Попельня — 52 198.
Потиевский, с. Потиевка — 38 702.
Прилукский (бывш. Прилук. окр.), г. Прилуки — 40 143.
Проскуровский, г. Проскуров — 54 133.
Пулинский [1]), м. Пулин — 35 934.
Путивльский [2]), г. Путивль — 59 280.
Пятихатский, с. Пятихатка — 65 187.
Радомышльский, г. Радомысль — 46 499.
Раздельнянский, пос. при ст. Раздельная, Юго-Зап. ж. д. — 41 226.
Ракитнянский, м. Ракитное — 53 767.
Репкинский, м. Репки — 42 447.
Решетиловский, м. Решетиловка — 31 659.
Ржищевский, м. Ржищев — 70 930.
Ровеньковский, п. Ровеньки — 70 173.
Ровнянский, м. Ровное — 36 582.
Розважевский, с. Розважев — 41 241.
Роменский, г. Ромны — 68 148.
Рубежанский, пос. при ст. Рубежная, Дон. ж. д. — 46 020.
Рублевский, с. Рублевка — 30 148.
Ружинский, м. Ружин — 62 406.
Рыковский, г. Рыково — 47 338.
Савинский, с. Савинцы — 44 606.
Савранский, м. Саврань — 46 021.
Сартанский [3]), с. Сартана — 6 930.
Сахновщинский, п. Сахновщина — 54 461.
Сватовский, с. Сватово — 64 554.
Селидовский, с. Селидовка — 49 233.
Семеновский (бывш. Глух. окр.), п. г. т. Семеновка — 38 229.
Семеновский, (бывш. Кремен окр.), м. Семеновка — 43 637.
Сеньковский, с. Сеньково — 36 106.
Сенчанский, с. Сенча — 25 411.
Середино-Будский, п. г. т. Середино-Буда — 48 572.
Синевский, м. Синевка — 34 163.
Синельниковский, п. г. т. Синельниково — 55 130.
Ситковецкий, с. Ситковцы — 33 057.
Скадовский, п. г. т. Скадовск — 29 719.
Сквирский, п. г. т. Сквира — 41 489.
Славутский, п. г. т. Славута — 30 462.
Славянский, г. Славянск — 55 238.
Словечанский, м. Словечно — 32 064.
Смеловский, м. Смелое — 55 913.
Смелянский, г. Смела — 95 415.
Смотрический, м. Смотрич — 34 540.
Снигиревский, с. Снигиревка — 30 851.
Сновский, г. Сновск — 31 313.
Солобковецкий, м. Солобковцы — 36 483.
Солонянский, с. Солоненское — 48 215.
Сорокинский [4]), с. Сорокин — 31 374.
Сосницкий, п. г. т. Сосница — 39 853.
Софиевский (бывш. Запорожск. окр.), с. Софиевка — 36 658.

[1]) Национальный немецкий.
[2]) Национальный русский.
[3]) Национальный греческий.
[4]) Национальный русский.

Софиевский, (бывш. Криворожский окр.), с. Софиевка — 42 383.
Спартаковский [1]), кол. Гроссли-бенталь — 13 621.
Сребнянский, м. Сребное — 40 888.
Ставищанский, м. Ставище — 59 815.
Станиславчицкий, с. Станиславчик — 30 398.
Старобельский, г. Старобельск — 54 529.
Староверовский [2]), с. Староверовка — 42 253.
Старо-Каранский, с. Ст.-Карань — 31 137.
Старо-Керменчицкий, с. Старый Керменчик — 22 844.
Старо-Константиновский, г. Старо-Константинов — 67 922.
Старо-Салтовский, с. Старый Салтов — 32 794.
Старо-Синявский, м. Старая Синява — 36 181.
Старо-Ушицкий, м. Старая Ушица — 29 022.
Стеблевский, м. Стеблев — 32 324.
Стретенский, с. Волноваха — 4 064.
Стыльский, с. Старо-Бешево — 49 478.
Таганчский, м. Таганча — 43 347.
Тальновский, п. г. т. Тальное — 49 156.
Таращанский, п. г. т. Тараща — 63 501.
Теофипольский, м. Теофиполь — 44 525.
Тепликский, м. Тепликс — 72 880.
Терпеньевский [27]), с. Терпенье — 35 818.
Тетиевский, м. Тетиев — 53 000.
Томаковский, с. Томаковка — 42 100.
Томашпольский, п. г. т. Томашполь — 33 741.
Троицкий (быв. Купянский окр.), с. Троицкое — 60 276.
Троицкий (бывш. Одесский окр.), с. Троицкое — 32 972.
Тростянецкий (бывш. Сумский окр.), п. г. т. Тростянец — 63 562.
Тростянецкий (бывш. Тульчинский окр.), м. Тростянец — 39 945.
Трояновский, м. Троянов — 46 007.
Тульчинский, г. Тульчин — 37 179.
Турбовский, м. Турбов — 49 875.
Тывровский, м. Тывров — 56 706.
Узенский, м. Узень — 39 546.
Улановский, м. Уланов — 55 640.
Ульяновский, с. Ульяновка — 58 928.
Успенский, с. Успенское,—56 298.
Устиновский, с. Устиновка,— 38 648.
Фастовский, п. г. т. Фастов,— 62 738.
Фельштинский, м. Фельштин,— 41 478.
Фрунзовский, м. Захарьевка,— 36 225.
Хабнянский, м. Хабное, — 36 728.
Хащеватский, м. Хащевата,— 43 472.
Хмелевский, м. Хмелевка,—57 096.
Хмельницкий, п. г. т. Хмельник, — 67 582.
Холменский, м. Холмы, — 41 693.
Хорольский, г. Хорол, — 39 263.
Хотенский, с. Хотень, — 30 284.
Христиновский, м. Христиновка, — 52 209.
Цареконстантиновский, с. Цареконстантиновка, — 61 274.
Царичанский, м. Царичанка, — 68 890.
Цебриковский, м. Цебриково,— 37 459.
Цюрупинский, с. Цюрупинск,— 40 454.
Чаплинский, с. Чаплинка,—51 793.
Чемеровецкий, м. Чемеровцы,— 47 725.
Чеповичский, с. Чеповичи,— 42 507.
Червоно-Островский, м. Червонный остров, — 35 161.
Черкасский, г. Черкассы,—51 240.
Черневецкий, м. Черневцы,— 34 459.
Черниговский, с. Черниговка,— 62 636.
Чернобаевский, с. Чернобай,— 46 213.
Чернобыльский, п. г. т. Чернобыль, — 34 218.
Чернухский, м. Чернухи, — 48 230

[1]) Национальный немецкий.
[2]) Национальный русский.

Черняковский, п. г. т. Черняков, — 37 281.
Чечельницкий, м. Чечельник, — 36 911.
Чигиринский, м. Чигирин,—38 164.
Чистяковский, с. Чистяково, — 43 202.
Чубаревский, с. Пологи, — 60 280.
Чугуевский, п. г. т. Чугуев, — 48 092.
Чудновский, п. г. т. Чуднов, — 52 611.
Чутовский, с. Чутово, — 32 033.
Шаргородский, п. г. т. Шаргород, — 81 399.
Шепетовский, г. Шепетовка, — 43 984.
Шишакский, м. Шишаки,—52 470.
Шостенский, г. Шостка, — 55 595.
Шпиковский, м. Шпиков,—36 474.
Шполянский, п. г. т. Шпола, — 79 905.
Штеповский, с. Штеповка, — 39 112.
Юринецкий, с. Юринцы, — 44 186.
Юрьевский, с. Юрьевка, — 45 190.
Яблоновский (бывш. Лубенск. окр.), м. Яблонов, — 28 661.
Яблоновский (бывш. Прилукск. окр.), с. Яблоновка, — 39 349.
Яготинский, м. Яготин, — 45 293.
Ялтушковский, м. Ялтушков, — 32 962.
Ямпольский (бывш. Глуховский окр.), м. Ямполь, — 52 779.
Ямпольский (бывш. Могилевск. окр.). п. г. т. Ямполь, — 58 260.
Янушпольский, п. г. т. Янушполь, — 36 183.
Ярмолинецкий, м. Ярмолинцы, — 37 427.
Ярославецкий, с. Ярославец, — 30 089.
Яруньский, м. Ярунь, — 36 070.
Ярышевский, м. Ярышев,—31 101.

Города, подчиненные непосредственно центру

Бердичев, — 106 299.
Винница, — 118 662.
Дмитриевск, — 156 806.
Днепропетровск, — 383 797.
Житомир, — 100 184.
Запорожье, — 129 979.
Зиновьевск, — 134 534.
Киев, — 609 371.
Кременчуг, — 143 718.
Луганск, — 90 549.
Мариуполь, — 77 175.
Николаев, — 172 153.
Одесса, — 468 921.
Полтава, — 184 123.
Сталин, — 205 996.
Сумы, — 98 825.
Харьков, — 595 187.
Херсон, — 104 458.

Прочие города

Алчевск — рц., 28 419.
Ананьев — рц., Молд. АССР, 18 230 ч.
Артемовск — рц., 37 780 ч.
Ахтырка — рц., 26 982 ч.
Балта—рц., Молд. АССР, 23 034 ч.
Белая Церковь — рц., 42 974 ч.
Белополье — рц., 42 974 ч.
Бердянск — рц., 26 408.
Богодухов — рц., 16020 ч.
Волчанск — рц., 20 010 ч.
Гадяч — рц., 10 215 ч.
Гайсин — рц., 15 341 ч.
Глухов — рц., 16 089 ч.
Жмеринка — рц., 22 241 ч.
Заслав — рц., 11 707 ч.
Зеньков — рц., 10 905 ч.
Золотоноша — рц., 15 482 ч.
Изюм — рц., 9 550 ч.
Каменец-Подольск — 35 496 ч.
Кобеляки — рц., 10 984 ч.
Конотоп — рц., 33571 ч.
Коростень — рц., 14 536 ч.
Красноград — рц., 12 708 ч.
Кривой Рог — рц., 46 846 ч.
Кролевец — рц., 12 580 ч.
Купянск — рц., 15 156 ч.
Лебедин — рц., 19 301 ч.
Лохвица — рц., 10 834 ч.
Лубны — рц., 21 302 ч.

Мелитополь — рц., 33 662 ч.
Миргород — рц., 15 579 ч.
Могилев-Подольск.—рц., 22 993 ч.
Нежин — рц., 37 990 ч.
Никополь — рц., 16 725 ч.
Новгород-Северский—рц., 9 161 ч.
Новоград-Волынск.—рц., 14 899 ч.
Ново-Московский — рц., 15 191 ч.
Овруч — рц., 6 416 ч.
Павлоград — рц., 18 766 ч.
Первомайск — рц., 31 683 ч.
Переяславль — рц., 15 466 ч.
Пирятин — рц., 13 312 ч.
Прилуки — рц., 28 621 ч.
Проскуров — рц., 31 989 ч.
Путивль — рц., 7 999 ч.
Радомысль — рц., 12 932 ч.
Ромны — рц., 25 787 ч.
Рыково рц., 24 329 ч.
Славянск — рц., 28 771 ч.
Смела — рц., 24 458 ч.
Сновск — рц., 6 850 ч.
Старобельск — рц., 13 973 ч.
Старо-Константинов—рц., 16 807 ч.
Тирасполь — ц. Молд. АССР. 21 741 ч.
Тульчин — рц., 17 400 ч.
Умань — рц., 44 812 ч.
Хорол — рц., 10 584 ч.
Черкассы — рц., 39 511 ч.
Чернигов — рц., 35 234 ч.
Шепетовка — рц., 14 693 ч.
Шостка — рц., 8 539 ч.

Поселения городского типа.

Бар — рц., 9 430 ч.
Бахмач — рц., 6 817 ч.
Березна — рц., 9 860 ч.
Березовка — рц., 7 561 ч.
Берислав — рц., 7 529 ч.
Бершадь — рц., 11 847 ч.
Бирзула — рц., Молд. АССР, 10 007 ч.
Бобринец — рц., 11 079 ч.
Богуслав — рц., 12 111 ч.
Большой Токмак — рц., 9 291 ч.
Борзна — рц., 10 903 ч.
Брацлав — рц., 7 848 ч.
Валки — рц., 8 456 ч.
Васильков — рц., 21 322 ч.
Верхне-Днепровск — рц., 5 907 ч.
Вознесенск — рц., 21 562 ч.
Володарск — рц., 4 016 ч.
Ворожба-Белопольск—рц., 1 414 ч.
Геническ — рц., 9 946 ч.
Горловка — рц., 62 854 ч.
Городня — рц., 4 992 ч.
Гришино — рц., 11 374 ч.
Дебальцево — Рык. р., 13 112 ч.
Деражня — рц., 5 659 ч.
Добрянка — рц., 4 996 ч.
Дунаевцы — рц., 8 574 ч.
Звенигородка — рц., 18 018 ч.
Златополь — рц., 6 256 ч.
Змиев — рц., 6 006 ч.
Золочев — рц., 9 025 ч.
Ильинцы — рц., 11 555 ч.
Ичня — рц., 11 983 ч.
Казатин — рц., 14 990 ч.
Канев — рц., 8 085 ч.
Каховка — рц., 7 490 ч.
Козелец — рц., 3 476 ч.
Константиновка — рц., 25 303 ч.
Короп — рц., 6 481 ч.
Коростышев — рц., 8 092 ч.
Корсунь-Шевченковский—ц. Корс р., 4 775 ч.
Корюковка — рц., 6 621 ч.
Краматорская — рц., 12 348 ч.
Краснокутск — рц., 9 941 ч.
Красный Луч — рц., 26 486 ч.
Крюков — 5 204 ч.
Купянка-Узловая — Купян. р., 3 162 ч.
Летичев — рц., 7 160 ч.
Липовец — рц., 8 638 ч.
Лисичанск — рц., 6 629 ч.
Литин — рц., 8 482 ч.
Лозовая — рц., 13 198 ч.
Лозово-Павловка — Кадиев. р., 6 383 ч.
Любар — рц., 11 752 ч.
Люботин — 7 666 ч.
Малин — рц., 8 816 ч.
Мариуполь-порт — Сартан. р., 7 706 ч.
Меджибож — рц., 11 609 ч.
Мена — рц., 7 246 ч.
Мерефа — 11 718 ч.
Немиров — рц., 7 300 ч.
Новая Ушица — рц., 6 490 ч.
Ново-Георгиевск — рц., 5 085 ч.
Ново-Миргород — рц., 8 734 ч.

Ново-Сенжары — рц., 4 195 ч.
Ново-Украинка — рц., 16 431 ч.
Олевск — рц., 5 060 ч.
Опошня — рц., 8 608 ч.
Орехов — рц., 7 392 ч.
Остер — рц., 6 837 ч.
Очаков — рц., 5 154 ч.
Попасная — рц., 7 735 ч.
Радуль — Любич. р., 4 656 ч.
Романов—ц. района им. т. Дзерж., 7 560 ч.
Рыбница — рц., Молд. АССР, 9 371 ч.
Семеновка — рц., 16 932 ч.
Середина-Буда — рц., 7 255 ч.
Синельниково — рц., 12 676 ч.
Скадовск — рц., 3 897 ч.
Сквира — рц., 13 912 ч.
Славута — рц., 10 478 ч.
Сосница — рц., 6 948 ч.
Тальное — рц., 10 652 ч.
Тараща — рц., 10 710 ч.
Томашполь — рц., 5 985 ч.
Тростянец — рц., 8 730 ч.
Фастов — рц., 14 208 ч.
Хмельник — рц., 10 792 ч.
Чернобыль — рц., 8 086 ч.
Черняхов — рц., 5 781 ч.
Чугуев — рц., 14 412 ч.
Чуднов — рц., 7 867 ч.
Шаргород — рц., 4 416 ч.
Шпола — рц., 15 107 ч.
Ямполь — рц., 6 289 ч.
Янушполь — рц., 7 147 ч.

г. ХАРЬКОВ.

ВСЕУКРАИНСКИЙ ЦЕНТРАЛЬНЫЙ ИСПОЛНИТЕЛЬНЫЙ КОМИТЕТ

пл. Тевелева, 22.

Комиссии и комитеты при ВУЦИК'е.

Комиссия по делам награждения.
Совет респ. общественных организаций.
Центр. комиссия кинофикации УССР.
Центр. административно-территориальная комиссия.
Центр. комиссия социалистического переустройства быта.
Высший совет физической культуры.
Центральная комиссия нацменьшинств.
Центр. лечебная комиссия.
Конституционная комиссия.
Центр. комиссия помощи детям.
Бюджетная комиссия.
Центр. выборная комиссия.
Центр. комиссия содействия госкредиту и сберделу.
Центр ликвидационная комиссия по делам реформирования округов УССР с переходом на 2-х степенную систему упр-ния.
Центр. партизанная комиссия.
Укркомзет.
Всеукр. переселенческий к-т.

СОВЕТ НАРОДНЫХ КОМИССАРОВ УССР. — Пл. Дзержинского, Дом госпр-сти.

НАРОДНЫЕ КОМИССАРИАТЫ и административные, партийные, профессиональные, общественные и прочие учреждения и организации.

Высший совет нар. хоз-ва УССР. — Пл. Дзержинского, Дом госпр-сти.
Народный комиссариат торговли УССР. — Пл. Дзержинского Дом госпр-сти, 7 под'езд.
Народный комиссариат труда УССР — Совнаркомовская ул., 1/3.
Народный комиссариат финансов УССР — ул. К. Либкнехта, 1.
Центр. архив труда. — Дворец труда, 31.

Народный комиссариат рабоче-крестьянской инспекции УССР — пл. Дзержинского, Дом госпр-сти.

Народный комиссариат земледелия УССР — пл. Дзержинского, Дом госпр-сти.

Народный комиссариат юстиции — пл. Дзержинского, Дом госпр-сти.

Верховный суд УССР — ул. К. Либкнехта, 21/27.

Народный комиссариат просвещения УССР — ул. Артема, 29.

Народный комиссариат здравоохранения УССР — пл. Дзержинского, Дом госпромышленности.

Народный комиссариат социального обеспечения — ул. Тевелева.

Упр-ние уполномоченного Наркоминдела СССР при СНК УССР — Садово-Куликовская ул., 2.

Гос. плановая комиссия УССР. — ул. Дзержинского, Дом госпр-сти.

Укр. курортное упр-ние — Горяиновский пер., 4.

Укр. гос. страховой к-т — пл. Шевченко, 30.

Центр. архивное упр-ние УССР — ул. Свободной академии.

Штаб Укр. военного округа. — Ул. Рудного, 36.

Центр к-т КП(б)У — ул. К. Либкнехта, 64.

Центр. контрольная комиссия КП(б)У — пл. Дзержинского, Дом госпр-сти, 7 под'езд.

Центр. к-т ЛКСМУ — ул. К. Либкнехта, 64.

Всеукр. совет профсоюз. — Дворец труда.

Всеукраинские комитеты профсоюзов.

Бумажников. Кол. чл. 3 987. — Дворец труда.

Горнорабочих. Кол. чл. 251 402. — Дворец труда.

Лесдреврабочих. Кол. чл. 40 000. — Дворец труда.

Кожевников. Кол. чл. 25 271. — Дворец труда.

Коммунальников. Кол. чл. 48 170. — Дворец труда.

Медсантруд. Кол. чл. 106 000. — Дворец труда.

Металлистов. Кол. чл. 305 550. — Дворец труда.

Нарпит. Кол. чл. 57701. — Дворец труда.

Пищевиков. Кол. чл. 81 370. — Дворец труда.

Рабочих полиграф. пр-ва. Кол. чл. 20 253. — Дворец труда.

Рабпрос. Кол. чл. 148 370. — Дворец труда.

Совторгслужащих. Кол. чл. 253 530. — Пл. Тевелева.

Текстильщиков. Кол. чл. — 22 000.

Транспортных рабочих. Кол. чл. 34 510. — Дворец труда.

Рабис. Кол. чл. 17 666. — Дворец труда.

Химиков. Кол. чл. 57 264. — Дворец труда.

Швейников. Кол. чл. 22 000. — Дворец труда.

Железнодорожников. Кол. чл. 200 000. — Дворец труда, 8 под'езд, ком. №№ 124—126.

Сельхозрабочих. — Дворец труда, комн. 82.

Бюро инж. тех. секции связи. — Дворец труда, комн. 55.

Общественные организации.

О-во друг детей. — Кооперативная ул., 14.

Хар. пролет. спорт. о-во «Динамо». — Пушкинская ул., 41.

ЦК Укр. Красного Креста. — Театральная пл., 7.

Дор. к-т Красного Креста УССР — Красноармейская ул., 7.

К-т помощи детям — Клочковская ул., 21.

О-во друг инвалида красноармейца и красногвардейца — Червоноживтнева ул., 15.

Отд-ние Укр. Автодора — пл. Тевелева, 24.

Организация ОДСК ЦПТДРФК. — Купеческий спуск, 2.

Всеукр. о-во культ. связи с заграницей — Садово-Куликовская ул., 7.

Совет о-ва друзей радио. — Плетневский пр., 4.

О-во долой неграмотность — пл. Тевелева.

О-во по борьбе с алкоголизмом — Радянская пл.

Комиссия сельских о-в взаимопомощи — Червоноживтнева ул., 15.

Укр. о-во Осоавиахим — ул. Свердлова, 9.

К-т помощи демобилизованным красноармейцам — Червоноживтнева ул., 15.

Совет физкультуры при ОВК — Спартаковский пер., 8.

К-т МОПР — Спартаковский пер., 8.

Шефский совет — Радянская пл.

Хар. гор. о-во взаимопомощи — ул. Свободной академии.

Всеукр. совет о-ва политкаторжан и ссыльных поселенцев — Пушкинская ул., 49.

Всеукр. к-т союза эксперантистов.

Хар. гор. к-т союза эксперантистов — Дворец труда, 63.

Укр. респ. о-во СНАВ — пер. Короленко, 17.

КООПЕРАТИВНЫЕ ОРГАНИЗАЦИИ.

Всеукр. союз потреб. о-в «Вукоопспилка» — пл. Тевелева, 19.

Центр. пр-ние Всеукр. союза охотников и рыбаков (ВУССР). Кол. чл. 225 000 — ул. Свердлова, 57.

«Добробут» Укр. животноводческий союз Животноводцентра.

Всеукр. союз с.-х. кооперации технич. культур «Всеукрспилкатехкультур» — ул. 1 Мая, 10.

Укр. союз Садоогородцентра «Укрплодоспилка» — пл. Р. Люксембург, 23.

Всеукр. колхозцентр.

Колхоззерносоюз — пр. Короленко, 3.

Молокосоюз и колхозсекция при нем — Червонные ряды, 7/7.

Буряксоюз — Серг. пл., Московские ряды, 2.

Всеукопромкредитсоюз — организация, входящая в Всекопромсовет.

ТОРГОВЛЯ, ПРОМЫШЛЕННОСТЬ и СТРОИТЕЛЬСТВО.

Укр. гос. об'единение полиграф. пр-сти «УПО» ВСНХ УССР. — Дом госпр-сти.

Упр-ние эксплоатации сетей и подстанций Хар. об'единения гос. электростанций, Акц. о-ва ХОГЭС. — За новой колонией ХПЗ.

Хар. об'единение гос. электр. станций ХОГЭС — ул. Свободной академии, 3.

Гос. промышленный трест «Донбассток» Электротока — Суздальские ряды, 16—17.

Гос. всесоюзное об'единение каменно-угольной пр-сти Западной части СССР «Уголь» — пл. Тевелева.

Всеук. стеклофарфороб'единение — дом госпр-сти.

Южное районное нефтеупр-ние Союзнефти.

Хар. комбинат мелких производств — ул. Свердлова.

Хар. химкомбинат.

Укр. текстильоб'единение ВСНХ УССР — ул. Андрея Иванова, 27.

Первый гос. строит. трест «Индустрой» Укр. строит. об'единения. Дом госпр-сти, 4-й под'езд, 5 эт.

«Укрторгпромстрой» строительный трест ВСНХ УССР — Суздальские ряды, 1/5.

6-й гос. трест строит. пр-сти ВСНХ УССР.

7-й гос. трест. строит. пр-сти ВСНХ УССР.

8-й гос. трест строит. пр-сти. УССР.

Хим. гострест Химтреста ВСНХ СССР.

Гострест «Донбассводтрест» ВСНХ СССР. — Суздальские ряды.

Гострест по проектированию и сооружению «Шахтрой» ВСНХ СССР. — Шахтное строительство.

Гострест по разведке каменноугольных месторождений «Углеразведка» ВСНХ СССР.

Укр. гос. электростроит. трест по с/х. НКЗема УССР. — пл. Р. Люксембург, 7.

Акц. о-во «Скотовод» — Пушкинская ул., 20.

Акц. о-во «Рудметаллторг» — пл. Р. Люксембург, 7.

Акц. о-во «Союзхлеб» — Чоботарская ул., 80.

Экспортное и импортное акц. о-во Госторг РСФСР — ул. Свердлова, 33.

Хар. кр. отдел ВУФКУ — пл. Свободной академии, 10.

Гострог УССР — ул. Гоголя, 4.

Хар. отд-ние Киевского пищетреста — пл. К. Маркса.

Аптекоуправление — Громадянская ул., 17.

Госшвеймашина — Сергиевсская пл., 3.

Укрвинтрест — ул. 1 Травня, 4.

Хар. заготовительная к-ра «Союзкож» — ул. Энгельса, 17.

Хар. торговая база «Союзкож» — ул. Энгельса, 11.

Хар. заготовительный пункт «Союзкож» — Змиевское шоссе, 118.

Хар. отд-ние Укрсукнотреста — Суздальские ряды, 82.

Укрмахортрест — ул. К. Либкнехта, 3.

Украинсельмашснаб Союзсельмаша.

Зернотрест.

Хар. акц. о-во .Хаторг» — ул. Энгельса, 11.

Всеукр. отд-ние проектно-монтажного упр-ния в об'един. Котлотурбины. — Кооперативная ул., 22.

Харспликатгортрест.

Отделение Всесоюзного акц. о-ва «Оргстрой».

Трест гражданского строительства.

Укрцивильбуд — трест ВСНХ УССР.

Строительство Хартракторстроя ВАТО.

Ул. Свободной академии.

Харьковский областной отдел «Украинфильм».

Плетневский пер., 9

Стройбюро колхозной секции Горсовета.

Ул. Энгельса, 19.

Харьковская контора нефтеснаба Союзнефти.

Мечниковский пер., 3.

Украинское отделение Стройснаба ВСНХ СССР.

Ул. К. Либкнехта, 31.

Всеукраинское отделение Энергостроя.

2-я Харьковская зеркальная ф-ка. Харьковского комбината.

Плехановский переулок., 3.

Деревообделочный з-д им. «Эйдемана» Харьковского горсовета. Кол. раб. 560, сл. 70. П-во мебели, тары, стружек, пиломатериалов.

Шатиловка.

Госдеревообделочный з-д № 2 им. «Эйдемана». Кол. раб. 96. П-во мебели.

Керамический з-д Харьковского силикатного треста. П-во плиток.

1-я Харьковская зеркальная ф-ка стеклофорфортреста.

Занковская ул., 106.

Лако-красочный з-д и ф-ка зеркал Харгосхимкомбината. П-во красок и зеркал.

Державная ул., 44.

Швейная ф-ка им. Кутузова Харгостекстшвейпрома.

Журавлевская улица., 56.

ф-ка «Красная нить» Харгостекстшвейпрома.

Ст. Мерефа.

Артемовский з-д Укрспирта. Кол. раб. 50, сл. 15. П-во ректификата.

Плехановская ул., 112.

Ф-ка Укрмясо: Кол. раб. 52, сл. 14. П-во колбасных изделий.

Коцорская ул., 24/26.

Кондитерская ф-ка «Кофон» Госкондтреста. Кол. раб. 3 214, сл. 337.

Франковская ул., 14.

Ф-ка Госкондтреста. Кол. раб. 73, сл. 7. П-во макарон, лапши, вермишели.

Б. Гончаровская ул., 18.

З-д «Красный комбинат» Укробединения. Кол. раб. 48, сл. 12. П-во мыла хозяйственного, олифы, разных красок.

Нетечинская ул., 57.

Табачная ф-ка «Укртютюнтреста». Кол. раб. 683, сл. 38.

Ст. Н. Бавария, Южн. ж. д.

Госпивзавод № 3 Укрбродоб'единения. Кол. раб. 206, сл. 48. П-во пива, меда, фруктовых вод, солода.

Ул. Котлова, 76.

Ф-ка им. т. Тинякова Укршвейоб'единения. Кол. раб. 4 791, сл. 442. П-во: дамского пальто, мужских костюмов (крестьянских и гражданских), белья.

Гражданская ул., 1.

Шорно-седельная ф-ка треста «Держкомдрив». Кол. раб. 273, сл. 36. П-во разные шорные изделия.

Пер. Ворошилова, 17.

З-д «Хартремасса». Кол. раб. 150, сл. 12. П-во: металлических сит, ткани для с. х. машин.

Корсиковская ул., 15.

1-я Харьковский з-д сельскохозяйств. машиностроения «Серп и молот». Кол. раб. 12 000, сл. 1 500. П-во: молотилки МО, МК, АК, тракторные бороны, бороны — «Зиг-заг» сортировки, фухтеля и др. с. х. машины.

Б. Гончаровская ул., 24.

Лит. мех. уч. з-д Института труда. Кол. раб. 320, сл. 44. П-во точн. приборы для низового сорта топлива, оборудование для известковых печей и труб кирпичн. заводов и проч.

Кладбищенская, ул., 106.

Паровозо-ремонтный з-д НКПС. Кол. раб. 1922, сл. 380. П-во: капитальный и средний ремонт паровозов.

Краснооктябрьская ул., 75.

З-д «Красный октябрь» Укрмето. Кол. раб. 900, сл. 150. П-во: спрегаты д/кирпичных заводов как: пресса, вальцовки, глиномялки, конвеера.

Ул. Плеханова, 28.

Харьковский паровозостроит. з-д им. Коминтерна Парвагдиза. Кол. раб. 11 949.

3-й цех ф-ки Кошока Кожукртреста. Кол. раб. 561, сл. 52. П-во минеральных вод и переработка фруктовой и молочной кислоты и мальцэкстракта. — Ул. Котлова, 76.

Хар. з-д Центроспирта. Кол. раб. 110, сл. 41. П-во водки и денатурата. — Тарасовская ул., 6.

Обувная ф-ка «Профинтерн» Хар. комбината мелк. пр-в. Кол. раб. 671. — Екатерининская ул., 6.

Обувная ф-ка № 5 Укркожоб'единения. Кол. раб. 1 211. — Монастырская ул., 2.

Кожз-д им. Леккерта Хар. комбината мелких пр-в. Кол. раб. 75 — Хутор Замотино.

Заготовочная ф-ка им. т. Кагановича Укркожоб'единения. Кол. раб. 849. — Мериинская ул., 22.

Кожз-д № 7 «Большевик» Укркожоб'единения. Кол. раб. 282 — Хутор Лазакова.

Хар. лекально-инструмен. з-д Всесоюзн. инструмент. треста. им. Лобанова. Кол. раб. 199, сл. 67. П-во металло-режущих инструментов — ул. Котлова, 106.

Хар. электромех. з-д ВЭО. Кол. раб. 7 849. П-во машин и трансформаторов — Чугуевское шоссе, почт. ящ. 215.

3-я типография им. Фрунзе Укрполиграфоб'единения. Кол. раб. 470, сл. 30 — Донец-Захаржевская ул., 6—8.

4-я типография — Гончаровский бул., 4.

Типография «Пролетарий». Кол. раб. 370, сл. 22 — Пушкинская ул., 40.

ТРАНСПОРТ И СВЯЗЬ.

Упр-ние уполномоченного СССР при СНК УССР. — Здание Южных ж. д.

Дирекция Южных ж. д. — Ст. Харьков пасс.

Укр. к-ра Союзтранса НКПС. К-ры, входящие в ее состав: Алчевская, Артемовская, Б. Токмасская, Дмитриевская, Днепропетровская, Дружковская, Енакиевская, Запорожская, Змиевская, Изюмская, Константиновская, Кременчугская, Криворожская, Лубенская, Луганская, Мелитопольская, Никопольская, Павлоградская, Полтавская, Прилуцкая, Роменская, Сватовская, Славянская, Сталинская, Старобельская, Сумская, Харьковская, Черкасская.

Хар. электротехнич. узел связи — пл. Феербаха, 15.

Упр. Хар. гор. электрич. дорог — Плехановская ул., 102.

Гл. почтамт — ул. Свердлова.

Гл. телеграф — пл. Феербаха, 15.

Центр. телефонная станция — Ст. Почтовый пер., 2.

Гор. телефонная станция — Лопатинский пер., 9.

Всеукр. радиоупр-ние в ведении Уполнаркомпочтеля Украины. Мощн. 4 кв. — Советская пл., 2.

Укр. радиоупр-ние Уполнаркомпочтеля Украины — Корсиковская ул.

Радиостанция НКПиТ. Мощн. 20 квт. Поз. с. РВ-4 — Корсиковская ул.

ЭЛЕКТРОСТАНЦИИ.

Электростанция Хар. пар.-рем. з-да НКПС. Мощн. 1 768 квт. — Кладбищенская ул., 106.

Электростанция Хар. пар.-строит. з-да им. Коминтерна. Мощн. 4 000 квт.

Гос. электростанция № 1 ХОГЭС — Кузнечная ул., 56/58.

Хар. отд-ние ХОЭ Энергоцентра — ул. К. Либкнехта, 31.

Электростанция гос. пром. треста «Донбасстока» Закэлектротока. — Суздальские ряды, 16.

ФИНАНСОВО-КРЕДИТНЫЕ УЧРЕЖДЕНИЯ И ГОССТРАХ.

Всеукр. к-ра Госбанка — Театральная пл., 1.

Прав-ние Госстраха — ул. Евг. Бош, 4.

Ломбард — ул. Вольной академии, 3.

Хар. о-во взаимного кредита «Взаимбанк» — ул. К. Либкнехта, 3.

Промыслово-кредитно-кооперативное т-во «Рабочий кредит» — Червоноживтнева ул.

Хар. промыслово-кредитно-кооперативное т-во «Ссудкооп» — Радянский пр., 2.

Гос. трудовая сберкасса. К. Либкнехта, 3.

ЛЕЧЕБНО-САНИТАРНЫЕ УЧРЕЖДЕНИЯ

1-е лечебно-профилактическое об'единение Медсанупр-ния Южно-Дон. ж. д. — Ул. Феербаха, 12/14.

1-й вендиспансер. — Ул. Потемкина, 115.

1 вендиспансер при 3-й поликлинике. — Корсиковская ул., 37.

2 вендиспансер при 4-й поликлинике. — Пушкинская ул., 32.

Вендиспансер при 5-й поликлинике — ул. Яковлева, 14.

Детский вендиспансер — ул. Потемкина, 103.

Вендиспансер Южных ж. д. — М. Панасовская ул., 35.

Вендиспансер б. Донецких ж. д. — ул. Феербаха.

I тубдиспансер им. Р. Коха — пл. Феербаха, 12.

II тубдиспансер им. пр. Гитериб — ул. К. Либкнехта, 52.

III тубдиспансер при 1 поликлинике. — Ул. Свердлова, 34.

IV тубдиспансер ж.-д. — М. Панасовская ул., 35.

Тубдиспансер при 3 поликлинике — Корсиковская ул., 37.

VI тубдиспансер студенческий — Садово-Куликовская ул., 4.

VII тубдиспансер Холодногорский — ул. Свердлова, 152.

VIII тубдиспансер Ново-Баварский. — Липовый гай, ул. Квитки.

Ортопедический детский диспансер — Потебн. ул., 14.

Глазная клиника — Харитоньевский пер.

Клиника горла, носа и уха — ул. К. Либкнехта, 86.

Кожно-венерическая клиника — ул. К. Либкнехта, 12.

Клиника ортопедической хирургии — ул. К. Либкнехта, 86.

Терапевтическая факультетская клиника — Харитоньевский пер.

Туберкулезная клиника — Чернышевская ул., 82.

Факультетская акушерско-гинекологическая клиника Хар. медицинского ин-та — Клинический городок, Харитоньевский пер.

1-я сов. б-ца. Кол. коек 360 — ул. К. Маркса, 25.

2-я сов. б-ца — Корсиковская ул., 35.

16-я сов. б-ца — ул. Крапоткина, 7.

Центр. б-ца при исправдоме — ул. Свердлова, 99.

Терапевтическая инфекционная и хирургическая клиника Хар. гос. вет. ин-та.

4-я гор. вет. лечебница — Ботаническая ул., 14.

Вет. лечебница 1-го участка — ул. Свердлова, 134 (Холодная гора).

Вет. лечебница 3-го участка. — пл. Восстания.

КУЛЬТУРНО-ПРОСВЕТИТЕЛЬНЫЕ УЧРЕЖДЕНИЯ

МУЗЕИ.

Археологический музей — ул. Свободной академии, 14.

Художественно-исторический музей — ул. Свободной академии, 4/6.

Всеукр. постоянная промышленно-показательная выставка — ул. Энгельса, 8/11.

Всеукр. социальный музей им. Артема — ул. Свободной академии, 6/8.

Музей слободской Украины им. Сковороды НКПроса — Сергиевская пл., 4.

Всеукр. с.-х. музей НКЗема — ул. Ф. Энгельса, 10.

ТЕАТРЫ.

Гос. краснозаводский театр Хар. гор. упр-ния зрелищными предприятиями — ул. Броненосца Потемкина, 82.

Гос. укр. музыкальн. комедия при Упр-нии хар. зрелищными предприятиями — ул. К. Маркса, 28.

Гос. цирк Моск. центрупр-ния госцирками — пл. Красного милиционера.

Гос. еврейский театр НКПроса Украины — Харьковская наб., 6.

Укр. опера — Рымарская, 21.

Театр «Березиль» — ул. К. Либкнехта.

Червонно-заводский театр — Будинок Металлистов.

БИБЛИОТЕКИ.

5-я рай. б-ка им. Ильича Хар. горсовета. Кол. том. 10 500. — Пос. Евгеньевка, ул. Воровского, 9.

Хар. гос. б-ка им. Короленко (в ведении сектора науки НКПроса). — Пер. Короленко, 18.

Укр. гос. медицинская б-ка при НКЗдраве УССР. — Пушкинская ул., 16.

Научно-техн. б-ка ВСНХ УССР. — Ул. К. Либкнехта, 17/19, д. быв. «Саламандра».

Хар. центр. научная б-ка НКПроса УССР. Кол. том. 500 000. — Ул. Свободной академии, 35-а.

Б-ка ЦК ВКП(б) — ул. К. Либкнехта, 64.

Худож. историч. отд-ние центр. научной б-ки — 1-й Радянский пер.

Центр. б-ка профсоюза металлистов — Плехановская ул., 73.

Центр. б-ка профсоюза совторгслужащих — ул. Мельникова, 6.

Центр. б-ка профсоюза нарпит — ул. К. Либкнехта, 17/19.

Б-ка профсоюза рабпрос — Чернышевская ул.

Б-ка профсоюза текстильщиков — Кооперативная ул., 18.

Б-ка профсоюза коммунальников — Театральная пл., 8.

Б-ка профсоюза кожевников — Червоножовтнева ул., 5.

Б-ка профсоюза печатников — Гоголевская ул.

Б-ка профсоюза медсантруд — пл. Тевелева.

Б-ка профсоюза местного тр-та — Ул. Свободной академии, 47.

Б-ка профсоюза химиков — Зайковская ул., 106.

Б-ка профсоюза деревообделочников — Кооперативная ул., 18.

КЛУБЫ.

«Металлист» (профсоюза металлистов) — Плехановская ул., 73.

Им. т. Антошкина (профсоюза РТС) — Куликовская ул., 16.

«Профинтерн» (профсоюза коммунальников) — ул. К. Либкнехта, 10.

«Ильича» — Чиботарская ул., 36.

«Красной милиции» — ул. Свердлова, 24.

«Работников искусства — Харьковская наб.

«Работников просвещения» — Сердюковский пер.

«Им. Калинина» (профсоюза кожевников) — Конторская ул., 5.

Хар. латышский раб. клуб «Дарбе» (профсоюза металлистов). Кол. чл. 530 — Никитинский пер., 22.

3-й районный клуб ХГПС им. Октябрьской революции. Кол. чл. 3 000 — Змиевская ул., 118.

Раб. клуб им. т. Антропова профсоюза текстильщиков. — Кооперативная ул., 18.

Клуб работников связи Всеукр. профсоюза связи — Сердюковский пер., 3.

«Им. Халтурина» (профсоюза раб. мест. тр-та) — ул. Свободной академии, 47.

«Им. Артема» профсоюза нарпит) — ул. К. Либкнехта, 21.

«Красн. кооператива» — Конторская ул., 1.

ПЕЧАТЬ.

ГАЗЕТЫ.

«Рабочая пролетарская газета», «Пролетарий» и «Профработник» — ул. К. Либкнехта, 11.

«Сельско-господарский пролетарий». Орг. Всеукр. к-та Спилки СГЛР. Тираж 100 000 экз. — ул. Р. Люксембург, 22.

«Оборона» орг. Политупр-ния Укр. воен. о-га и Всеукр. совета Осоавиахима — Пушкинская ул., 24.

«Дас социалистише дорф». Орг.

ЦК КП(б)У. Тираж 8 000 экз. — пл. Тевелева, 18.

«Серп» на польском языке. Орг. ЦК КП(б)У — пл. Тевелева, 18.

«Харьковский пролетарий» Орг. Парткома, Горпрофсовета и Горсовета — пл. Тевелева, 30.

Польская газета «Глос млодзежи» Орг. ЦК ЛКСМУ и ЦК КП(б)У — пл. Тевелева, Новый пассаж.

ЖУРНАЛЫ.

«Молодняк» Орг. ЦК ЛКСМУ. Тираж 7 500 экз. — Пушкинская ул., 24.

«Музыка-массам» Орг. сектора искусства НКПроса УССР, культсектора ВУСПО ЦК ЛКСМУ — Пушкинская ул., 24.

«На страже» (из-во Осоавиахима УССР) — ул. Свердлова, 40.

«Научная мысль» НКЗдрава — ул. Свободной академии, 6/8.

«Одонтология» Укргосиздата. — Ул. Свободной академии, 6/8.

«Нова Генерация». — Ул. Свободной академии, 5.

«Нова громада» — Горянковский пер., 6.

«Плуг» Всеукр. союза пролетарско-крестьянских писателей «Плуг». — Ул. К. Либкнехта, 31.

«Рабселькор» Из-во ЦК КП(б) — пл. Тевелева, 20.

«Селянка Украины» орг. отдела агит. и мас. кампаний ЦК КП(б)У. Тираж 35 000 экз. — Пушкинская ул., 24.

«Селянский Будинок». Из-во «Радянская школа» — ул. Свободной академии.

«Службовец» Орг. Всеукр. профсоюза совторгслужащих. Тираж 30 000 экз. — Горяиновский пер., Дворец труда, 110.

«Специалист» о-ва пролетарских писателей. Тираж 3 000 экз. — ул. Р. Люксембург, 22.

«Специалист сельского хозяйства Украины». Орг. Укрбюро секции специалистов с.-х. профсоюза сельхозрабочих. Тираж 5 000 экз. — Дворец труда, 82.

«Техника массам» Из-во рабочей газеты «Пролетарий» — ул. К. Либкнехта, 11.

«Трактор» о-ва пролетарских писателей. Тираж 3 000 экз. — ул. Р. Люксембург, 22.

«Уголь» и «На угольном фронте» орг. Всесоюзного об'единения каменно-угольной пр-сти «Уголь» — пл. Тевелева, 28.

«Украинский вестник» Укр. научно-исслед. ин-та — ул. Артема, 31.

«Вопросы онкологии» журнал, посвящ. изучению опухолей и борьбы с ними — Пушкинская ул., 53, Рентгеновский ин-т.

«Коммунарка Украины», журнал для работниц и жен рабочих Отдела агит. и мас. кампаний ЦК КП(б)У — пл. Тевелева, 20.

«Большевик Украины». Орг. ЦК КП(б)У — ул. К. Либкнехта, 64.

«Вестник садоводства, виноградарства и огородничества» — пл. Тевелева, 8.

«Ветеринарное дело» Из-во периодсектора сельхозгиза УССР НКЗема Украины — пл. Тевелева, 8.

«Декада» из-ва рабочей газеты «Пролетарий» — ул. К. Либкнехта, 11.

«Датячий Рух» Орг. ЦБ КДР при ЦК ЛКСМУ Из-во «Молодой большевик».

«Сельский театр» Орг. НКПроса УССР и ЦК ЛКСМУ — Пушкинская ул., 24.

«Ди тромпете» Орг. ЦБ комдетдвижения на Украине — пл. Тевелева, 18.

«Друг детей» Из-ва «Молодой большевик»—Спартаковский пер., 3.

«Коммунистическое воспитание» Орг. НКПроса Украины. — Пл. Тевелева, 18.

«Красный перец» Из-ва рабочей газеты «Пролетарий» — ул. К Либкнехта, 11.

«Лесовод» Из-во рабочей газеты «Пролетарий». Тираж 2 000 экз. — ул. Р. Люксембург, 22

«Украинский медицинский архив». Орг. НКЗдрава УССР — ул. К. Либкнехта, 33.

«Укр. скотарство». Из-ва сельхозгиза Украины — пл. Тевелева, 8.

«Фармацевтический журнал». Из-ва НКЗдрава УССР. — Дом госпрома НКЗдрав.

«Червоный шлях» — Пушкинская ул., 46.

«Червоный квити». Орг. ЦБ юных пионеров при ЦК ЛКСМУ.— Дворец труда, ком. 52.

«Энергетический вестник». Из-ва Укр. энергокомитета — ул. К. Либкнехта, 18/20.

ИЗДАТЕЛЬСТВА.

«Радянская школа» ДВОУ. Изд. журнал «Самосвет».

Из-во НКТорга УССР. Изд. газету «Торговый бюллетень» и ряд непериодической литературы — Армянский пер., 2.

«Украинский работник». — Дворец труда, 78.

ЦК МОПР'а УССР — ул. Мархлевского, 12.

Кооп. из-во «Рух». Изд. научную и художественную литературу — ул. 1-го Мая, 11.

«Радянский селянин» — Пушкинская ул., 24.

Гос. из-во Украины — Пушкинская ул., 40.

Центриздат Юнгштурм — пл. Тевелева, 18.

«Коммунист» ЦК КП(б)У — пл. Тевелева, 20.

Ред. изд. отд. Вукопромкредитсоюза — пл. Тевелева, 29.

Укргосиздат изд. журнал «Одонтология» — ул. Свободной академии.

НАУЧНЫЕ УЧРЕЖДЕНИЯ И ОБЩЕСТВА.

Укр. гос. рентгенологический и радиологический ин-т им. С. П. Григорьева. Отд.: рентгено-диагностическое, рентгено-терапевтическое, биологическое, клиническое, рентгено-физическое, социальной паталогии, онкологического диспансера. — Пушкинская ул., 78.

Укр протезный ин-т НКЗдрава УССР — Пушкинская ул., 14.

Укр. клинический ин-т ортопедии и травматалогии — Пушкинская ул., 72.

1 укр. гос. туберкулезный ин-т НКЗдрава УССР. Лечение туберкулеза легких, изучение проблемы tbc и борьбы с ним — ул. Чернышевского, 89.

Ин-т лабораторной диагностики им. Эрлиха НКЗдрава УССР — Скрипницкая ул., 8.

Укр. гос. ин-т по изучению и оздоровлению труда и быта студенчества и ученых. Сектора: соматсантропологический, единого диспансера, клинико-лабораторный, социально-гигиенический — Садово-Куликовская ул., 6.

Всеукр. гос. ин-т офтамологии им. проф. Л. Л. Гиршмана НКЗдрава УССР.

Укр. гос. психоневрологический ин-т НКЗдрава УССР. Отд.: нервная клиника, психоневрологии детства, физиотерапевтическое, гистологическое, физиологическое, патофизиологическое, условных рефлексов, нервно-хирургическое, неврофизиологии труда, психофизиологии, социальной патологии, антропологии и конституционалогии, клиническая лаборатория, диспансер при ин-те, психоневрологическая амбулатория с отделением психотерапевтической патологии речи, наркологического диспансера — ул. К. Либкнехта, 4.

Укр. гос. санитарно-бактериологический ин-т НКЗдрава — Пушкинская ул., 14.

Всеукр. ин-т эндокриналогии и органо-терапии НКЗдрава УССР. — ул. Артема, 10—12.

Всеукр. о-во Техмасс. — Ул. К. Либкнехта, 18/20.

Ин-т рационализации упр-ния — Госпитальный пер., 3.

Укр. к-т краеведения НКПроса УССР — ул. К. Либкнехта, 33.

Укр. научно-исслед. ин-т востоковедения. Отд.: Ближнего, Дальнего, Среднего и Советского Востока — ул. К. Либкнехта, 33.

Укр. ин-т истории материальной культуры НКПроса — ул. Свободной академии.

Всеукр. ин-т марксизма и ленинизма — ул. К. Либкнехта, 33.

Укр. гос. ин-т клинической психиатрии и социальной психогигиены НКЗдрава УССР. Отд.: социальной патологии, клинической психоневрологии, детской психопаталогии и дефектологии, судебной психопаталогии, рефлексологии и физиологии высшей нервной системы, анатомии и гистологии нервной системы, биохимии — Конюшенная ул., 34.

Ин-т педагогики — ул. Артема, 31.

Филиал Всеукр. ин-та теоретической ботаники НКПроса УССР — Клочковская ул., 50.

Ин-т прикладной химии НТУ ВСНХ УССР — ул. Андрея Иванова, 4-а.

Украинсельмаш. Научно-исслед. ин-т.

Центр химико-мисконическая и санитарно-гигиеническая лаборатория МСУ Южн. ж. д. Отд.: диагностические, серологические и санитарно-гигиенические анализы — М. Панасовская ул., 35.

Хар. испытательная станция ин-та материалов ЦПТЭУ НКПС — ул. Крапоткина, 14.

Био-химический ин-т — ул. К. Либкнехта, 41.

Анатомо-паталогический ин-т — ул. К. Либкнехта, 41.

Ин-т математики — ул. Свободной академии, 14.

Ин-т прикладной ботаники — ул. К. Либкнехта, 33.

Астрономо-метеорологическая обсерватория.—Университетский сад.

Укр. к-т охраны природы — ул. Артема, 29.

Ин-т научно-практической ветеринарии — Пушкинская ул., 89.

Хар. ветеринарно-бактериологический ин-т — пр. Яковлева, 4.

Молочная лаборатория — ул. К. Либкнехта, 53.

Ин-т экономики и организации с./х-ва — ул. К. Либкнехта, 82.

Организационный к-т VI Менделеевского с'езда по чистой и прикладной химии. — Технологический ин-т, химический корпус.

Хар. математическое о-во в ведении Главнауки УССР. Кол. чл. около 50 — Почт. ящ. 33, пом. б. университета, ныне физико-химико-математический ин-т.

Укр. научное технич. о-во. Кол. чл. 600 — ул. К. Либкнехта, 33.

Союз революционных писателей «Западная Украина» — Троицкая ул., 8.

УЧЕБНЫЕ ЗАВЕДЕНИЯ.

Укр. ком. ун-т им. Артема. Отд.: парстроительства, сов. строительства, журналистики, пропагандистское, комсомольское. — Ул. Артема, 54.

Хар. с.-х. машиностроительный ин-т ВСНХ УССР. Кол. уч. 180.

Хар. инж. экономический ин-т ВСНХ УССР. Отд.: металлическое, химическое, горное. Кол. уч. 977.— Пушкинская ул., 81.

Хар. ин-т коммун. хозяйства Главн. упр-ния коммунхоза.

Хар. ин-т зерновых культур НКЗема СССР. — Ул. Дзержинского, 100.

Хар. ветеринарный ин-т. — Ул. К. Либкнехта, 37.

Ин-т рационализации упр-ния НК РКИ УССР. Кол. уч. 246.—Госпитальный пер., 3.

Хар. гос. мед. ин-т — ул. Либкнехта, 41.

Хар. фармацевтический ин-т. Кол. уч. 350.

Хар. ин-т социального воспитания. Фак-ты: школьный с отд. тех. математ., агро-биологическ., историко-экономич. Кол. уч. 787.

Хар. хим. ин-т ВСНХ УССР. Кол. уч. 300.

Веч. рабоч. электротехникум ин-та ХЭТИ ВЭО. Отд.: машиностроительное, эл. физическое. Кол. уч. 90 — Плехановская ул., 8.

Хар. строительный ин-т ВСНХ УССР. — Кол. уч. 600.

Авио-ин-т ВСНХ УССР. Кол. уч. 180.

Авто-тракторный ин-т ВСНХ УССР. Кол. уч. 150.

Авто-дорожный ин-т. Фак-ты: дорожный, авио-эксплоатационный, авто-механический. Срок обуч. 2 г. 9 м. — Красноармейская ул., 3.

Молочно-зоотехнический ин-т.

Химико-технологич. ин-т.

Веч. раб. мех. ин-т.

Ин-т авиостроения.

Ин-т обмена и распределения НКТорга УССР. Отд.: продуктово-полевод., животноводческое и промтоваров. Кол. уч. 350. Срок обуч. 3 г.

Хар. машиностроительный ин-т ВСНХ УССР. Кол. уч. 600.

Хар. физико-мех. ин-т ВСНХ УССР. Кол. уч. 60.

Хар. ин-т. Отд.: химическое, математическое и физическое. Кол. уч. 658 — ул. Свободной академии, 14.

Хар. землеустроит. ин-т НКЗема УССР. Фак-т экономики и планирования сельского хоз-ва — Старомосковская ул., 15.

Геодезический ин-т ВСНХ УССР. Кол. уч. 150.

Электротехнич. ин-т ХЭТИ ВЭО. Отд.: электро-маш., электрич. тяги, ЦЭС тепла, эл. физическое. Кол. уч. 350 — Каплуновская ул.,

Всеукр ин-т марксизма-ленинизма. Отд.: экономическое, философ.-социологич., историч., правов., национальн. вопроса и литературное. Кол. уч. 300 — ул. К Либкнехта, 33.

Техникум точной механики Укр. гл. палаты мер и весов ВСНХ УССР. Кол. уч. 120.

Электротехнич. техникум Хар. электромеханического з-да «ГЕЗ» ВЭО. Кол. уч. 200 — Зиновская ул.,

Энергетический техникум Энергоцентра. Кол. уч. 150.

Электротехнич. техникум Гл. упр-ния комхоза УССР. Отд.: электрич. тяги, электростанции, электрич. сети, линий, передачи и п/ст. Кол. уч. 380.

Мех. техникум Гл. упр-ния комхоза УССР. Отд.: холодной обработки металла, теплофикацион., авторемонтное.

Машиноконструкторский веч. техникум об'единения Парвагдиз. Отд.: машиностроительное, строительное. Кол. уч. 500. — Плешневский пер., 7.

Техникум коммун. и граждан. строительства. Отд.: гражданского строительства, санитарной техники, планировки города. Кол. уч. 252.

Техникум пищевой пр-сти Укрмяса. Отд.: мясное, молочно-холодильное, хлебопечения. Кол. уч. 360. Срок обуч. 3 г.

Хар. веч. раб. электротехникум ВЭО ВСНХ УССР. Кол. уч. 60 — Тровиантский пер., 3.

Техникум «Коксобензол». Отд.: химическое и механическое. Кол. уч. 419 — Плехановская ул., 8.

Хар. электромеханический техникум. Отд.: электро-машиностроит., турбостроения, эл. физ., радио, технологии металлов, электроизмерительных приборов.

Веч. раб. мех. техникум ВСНХ УССР. Кол. уч. 150.

Техникум основной хим. пр-сти Укрхимтреста ВСНХ УССР. Кол. уч. 210.

Машиностроит. раб. сменный техникум при Хар. паровоз. з-де Машинооб'единения ВСНХ СССР. Кол. уч. 160.

Авио-строит. техникум Авиооб'единения ВСНХ СССР. Кол. уч. 80.

Машиностроит. веч. раб. техникум Машинооб'единения ВСНХ СССР. Кол. уч. 160 — Плетневская ул., 7.

Машиностроит. техникум с веч. раб. отд. Укрмето ВСНХ УССР. Кол. уч. 200.

С.-х. машиностроит. техникум Союзсельмаша ВСНХ СССР. Кол. уч. 252 — Краснофлотская ул., 17.

Пожарный техникум Гл. упр-ния коммунхоза УССР. Кол. уч. 100.

Полиграф. техникум ВСНХ УССР, Укрполиграфоб'единения. Кол. уч. 120 — Каплуновская ул., пом. б. Художественного техникума.

Хар. Хим. фармацевтический техникум — ул. 1 Травня, 8.

Топографич. техникум Гл. геодезического упр-ния. Кол. уч. 120.

Техникум нормирования труда ВСНХ УССР. Кол. уч. 120 — уг. Кооперативной и Московской ул.

Силикатный техникум Укрсиликаттреста ВСНХ УССР. Кол. уч. 200. — Пушкинская ул., 69.

Садово-декоративный техникум. Отд.: Садово-декоративное, цветоводство. Кол. уч. 130.

Политехникум связи Наркомпочтеля. Кол. уч. 90. Срок обуч. 3 г.

Рабфак при ф-ке Тинцкова. Отд. веч. Кол. уч. 60.

Рабфак зернового ин-та НКЗема. Кол. уч. 500. — Пушкинская ул., 80.

Хар. рабфак Союзсельмаша.

Рабфак дн. и веч. при Хар. ветеринарном ин-те. Кол. уч. дн. 46, веч. 40. — ул. К. Либкнехта, 37.

Рабфак при ин-те обмена и распределения. Отд.: дн. и веч. Кол. уч. дн. 90, веч. 60.

ГОСТИНИЦЫ.

Г-ца «Красная» — пл. Тевелева.

Г-ца «Астория» — пл. Р. Люксембург.

Хар. гор. дом крестьянина — пл. Восстания, 6.

Г-ца «Спартак», 117 номеров от 3 р. 50 к. до 15 р. в сутки — пл. Р. Люксембург, 14.

Г-ца «Н. Россия», 92 номера от 3 р. до 10 р. в сутки — ул. Свердлова, 4.

Г-ца «Южная», 185 номеров от 2 р. 50 к. до 8 р. в сутки — ул. К. Маркса, 28.

Г-ца «Б. Московская», 130 номеров от 3 р. до 10 р. в сутки — Клочковская ул., 1.

Г-ца «Октябрь», 57 номеров от 2 р. 50 к. до 6 р. в сутки — ул. Свердлова, 17.

Г-ца «Версаль», 36 номеров от 2 р. 50 к. до 6 р. в сутки — Красно-Октябрьская ул., 1.

Г-ца «1 мая», 110 номеров от 2 р. 50 к. до 8 р. в сутки — ул. Свердлова, 52.

МОЛДАВСКАЯ АССР.

Центр — г. Тирасполь, расст. от респ. ц. — 857 км. Площадь—8 481 кв. км., районов—11, сельсов.—221, гор.—3, пос. гор. типа—2, пр. нас. мест—846. Населения по пер. 1926 г.: городского—63 005 ч., в пос. гор. типа—19 378 ч., сельского—489 956 ч., всего—572 339 ч.

Наименование районов, местонахождение исполкомов и количество населенния по переписи 1926 г.

Ананьевский, г. Ананьев, — 44 059.

Балтский, г. Балта, — 75 061.

Бирзульский, п.г.т. Бирзула, — 47 816.

Григориопольский, м. Григориополь, — 30 094.

Дубассарский, м. Дубассары, — 42 609.

Каменский, м. Каменка-Молдавская, — 39 169.

Кодымский, м. Кодыма, — 50 913.

Красно-Окнянский, м. Окны, — 41 249.

Рыбницкий, п. г. т. Рыбницы, — 38 360.

Слободзейский, с. Слободзея, — 37 617.

Тираспольский, г. Тирасполь, — 43 009.

Города.

Ананьев — рц., 18 230 ч.

Балта — рц., 23 034 ч.

Поселения городского типа.

Бирзула — рц., 10 007 ч.

г. ТИРАСПОЛЬ.

СОВЕТ НАРОДНЫХ КОМИССАРОВ — Пушкинская ул., 26.

ЦЕНТР. ИСПОЛНИТЕЛЬНЫЙ К-т — Пушкинская ул., 26.

НАРОДНЫЕ КОМИССАРИАТЫ и администрат., партийные, профессиональные, общественные и прочие учреждения и организации.

Совет народного хозяйства, — Пушкинская ул., 26.

Народный комиссариат торговли— Пушкинская ул., 26.

Народный комиссариат труда — ул. Свердлова, Дом союзов.

Народный комиссариат финансов — Пушкинская ул., 26.

Народный комиссариат раб.-крестьянской инспекции.

Народный комиссариат земледелия — ул. Свердлова, (б. Базарная),

Народный коммисариат юстиции — ул. 25 Октября, 144.

Главный суд, — ул. Октябрьской революции, 22.

Народный комиссариат просвещения — ул. 25 Октября, 127.

Народный комиссариат здравоохранения — Пушкинская ул., 26.

Народный комиссариат социального обеспечения—Пушкинская ул., 26.

Гос. плановая комиссия — Пушкинская ул., 26.

Обл. к-т ВКП(б).

Обл. к-т ВЛКСМ.

Обл. совет Осоавиахама — Пушкинская ул.,

Кооперативные организации.

Молдавский колхозсоюз.

Транспорт и связь.

Тирасп. к-ра Союзтранса.

Молдав. радиоцентр. Мощн. 4 квт. — ул. 25 Октября, 29.

Электростанции.

Рай. электрост. СНХ. Мощн. 360 квт. — Бородинская пл.

Финансово-кредитные учреждения и Госстрах.

Всемолдавское отд-ние Госбанка.

Лечебно-санитарные учреждения.

Сан. бак. лаборатория НКЗдрава АКССР. — Пушкинская ул., 5.

Учебные заведения.

Колхозный ин-т НКПроса АМССР. Срок обуч. 2 г.

Молдавский ин-т НКПроса АМССР. Отд.: кооперативное и пропагандистское. Срок обуч. 3 г.

Молдавский агротехникум НКПроса АМССР. Отд.: огородное, садово-виноградное. Срок обуч. 3 г.

Электротех. техникум Гл. упр-ния комхоза УССР. Отд.: электростанций, электр. сети, линий и передачи и подстанций. Кол. уч. 160.

Медтехникум НКЗдрава АМССР. Отд.: акушерское.

Хим. техникум пищевой пр-сти НКПроса АМССР. Срок обуч. 4 г.

С/х. рабфак НКПроса АМССР.

Веч. рабфак при консервной ф-ке. Кол. уч. 50.

ЗАКАВКАЗСКАЯ СФСР.

Центр. — г. Тифлис. расст. от Москвы—3 025 км. Площ.—187 129 кв. км, районов—148, сельсоветов—2 516, гор.—47, проч. насел. мест—12 625. Населения по пер. 1926 г.: городск.—1 333 274 ч., сельского—4 539 488 ч. [1]), всего—5 872 762 ч. По исчислению на 1/IV—30 г.—6 344 800 ч., плотность населения (на 1 кв. км.) — 34,2 ч.

Федерация об'единяет:

А. — Республики:

1. **ССР Абхазии** (входит в Грузию).
2. **ССР Азербайджана.**
3. **ССР Армении.**
4. **ССР Грузии.**

Б. — Автономные республики:

1. **Аджаристанская АССР.**
2. **Нахичеванская АССР.**

В. — Автономные области:

1. **Нагорного Карабаха** — входит в Азербейджанскую АССР.
2. **Юго-Осетия** — входит в Грузию.

г. ТИФЛИС.

Тифлис является также центром ССР Грузии (см. стр. 309).

ЦЕНТР. ИСПОЛНИТЕЛЬНЫЙ К-т (ЦИК) ЗСФСР — пр. Руставели. Дворец.

СОВЕТ НАРОДНЫХ КОМИССАРОВ (СОВНАРКОМ) ЗСФСР.

НАРОДНЫЕ КОМИССАРИАТЫ и административные, партийные, профессиональные, общественные и прочие учреждения и организации.

Народный комиссариат финансов (Наркомфин) ЗСФСР.

Народный комиссариат труда (Наркомтруд) ЗСФСР — ул. Магабели.

Народный комиссариат РКИ (НК РКИ) ЗСФСР. — Грибоедовская ул.,

Упр-ние уполномоченного народного комиссариата иностранных дел при правительстве ЗСФСР.

Гос. плановая комиссия (Закгосплан) — пр. Руставели, 36.

Закавказская палата мер и весов — ул. Сталина, 18.

Закавказское отд-ние гл. таможенного упр-ния (ЗОГТУ) — ул. Орджоникидзе, 93.

Закавк. кр. к-т ВКП(б) — ул. Джугашвили, 4.

Закавк. кр. к-т ВЛКСМ.

Закавк. совет профессиональных союзов — ул. Магабели, 2.

Зак. к-т эсперантистов — ул. Коминтерна, 5.

[1]) Включено население поселений гор- типа и раб. пос.

Кооперативные организации.

Зак. союз потреб. о-в «Заксоюз» — пр. Руставели, 34.

Зак. союз сельскохозяйств. кооперации «Заксельсоюз». — ул. Коминтерна, 3.

Колхозцентр ЗСФСР.

Торговля, промышленность и строительство.

Зак. рай. нефтеупр-ние Союзнефти.

Зак. лесобумажный трест «Заклесбумтрест» — ул. Мачабели, 1.

Акц. о-во «Заккнига» — ул. Коминтерна, 5.

Транспорт и связь.

Зак. к-ра «Союзтранса» НКПС. К-ры, входящие в ее состав: Ахалцыхская, Бакинская, Батумская, Боржомская, Горийская, Гаджская, Джульфская, Евлахская, Закатальская, Зугидская, Караклисская, Кубанская, Кутаисская, Ленинаканская, Навтлугская, Озургетская, Самтредская, Степановская, Сухумская, Тифлисская 1 отд., Тифлисская 2 отд., Хачмасская, Хонийская, Цнорис-Цхалинская, Цхинвальская, Эриванская — пл. Свободы, Каравай-Сарай, т. Томамашева.

Зак. упр-ние речного флота.

Гл. почтамт — Плехановский пер., 44.

Кр. радиоцентр НКПиТ. Мощн. 10 квт. — Исполкомская ул., 8.

Электростанции.

Линия передачи Армянского куста Закэлектротока. — ул. Ленина, 11.

Трест Тифлисских гор. ж. д. п/ст. трам. 2 400 квт. — Мугледатский пер., 8.

Зак. рай. упр-ние «Закэлектроток» — ул. Ленина, 11.

Бюро электрификации перевального участка ЗКВ ж. д. мощн. 110 квт. — Вокзальная ул., Дом дирекции ЗКВ ж. д.

Финансово-кредитные учреждения и Госстрах.

Зак. кр. к-ра Госбанка — Исполкомская ул., 5.

Пр-ние Закгосстраха — ул. Дзержинского, 8.

Тиф. гор. а-во Госбанка — Казначейская ул., 8.

Гор. б-ца.

Лечебно-санитарные учреждения.

Клинич. ин-т. Кол. коек: терап.— 75, хирургич. — 75 — ул. Каме. КОЗ

Клинич. ин-т. Кол. коек: терап. 305, хирург. — 83, инфек. — 104, туберкул. — 24, акуш. гинек. — 90. — ул. Циондали, 9.

Ин-т венеролог. и дерматолог. Кол. коек: венер. — 50, дерматолог. — 15.
ул. Сатания, 6.

Б-ца им. Каме. Кол. коек: терап.— 60, хирург. — 60 — ул. Кооперации, 13.

Культурно-просветительные учреждения.

Клуб 1-го группкома Союза строителей — Габаевский пер., 4.

Театр «Трам» — уг. ул. Ленина и Элбакидзе.

Театр дома Красной армии—русский драматический — пр. Руставели.

Гос. цирк — ул. Жорреса.

Театр юных зрителей—русский— пр. Плеханова.

Тиф. цирк «Колос» — спуск Слабакидзе, 14.

Клуб работников нар. хоз-ва — ул. Руставели, 21.

Печать.

Газ. «Красный воин» — пл. Свободы, Штаб РККА.

Журналы: «Народное хозяйство Закавказья» и «Техника и строительство».

П/Отдел опубликования собраний узаконений СНК и ВЭС'а ЗСФСР при отд. печати и информации СНК ЗСФСР — Дворец Заксовнаркома.

Учебные заведения.

Зак. энергетический ин-т. Отд.: фабрично-заводское и электротех. Кол. уч. 1 300 — Арсенальная гора.

Зак. электротехникум «Энергоцентра».

Тиф. хим. текст. и шелк.-пром. техникум совета нар. хоз-ва Закавказья. Отд.: химическое, текстильное и шелк. пр-сти. Кол. уч. 736 — Учебный пер., 2/4.

Строит. ин-т.

Хим. ин-т.

Политехникум связи Наркомпочтеля. Кол. уч. 250. Срок обуч. 3 г.

ССР АЗЕРБАЙДЖАН.

В состав ССР Азербайджан входят АССР Нахичевани; Авт. обл. Нагорного Карабаха.

Центр. — г. Баку, расст. от Москвы—3 025 км. Площ.—85 963 кв. км, районов (дайра) — 63, сельсов. — 1 101, гор.—18, пр. нас. мест—5 802. Населения по пер. 1926 г.: городского—664 655 ч., сел.—1 649 916 ч., всего—2 314 571 ч. По исчислению на 1/IV—1930 г.—2 477 800 ч., плотность насел. (на 1 кв. км)—28,8 ч.

Наименование районов, местонахождение исполкома и колич. населения по переписи 1926 года.

Агдамский, г. Агдам, — 26 574.
Агдашский, г. Агдаш, — 40 142.
Агджабединский, с. Агджабеды,— 20 873.
Агджакендский, с. Нижний Агджакенд, — 11 216.
Алиабадский, с. Алиабад, —
Али-Байрамлинский, с. Али-Байрамлы, — 29 192.
Астаринский, с. Астара, — 11 231.
Астрахань-Базарский, с. Астрахан-Базар, — 50 648.
Ахсуинский, с. Ахсу, — 37 770.
Бардинский, с. Барды, — 23 871.
Белоканский, с. Белоканы, —
Белясуварский, с. Пушкино, — 14 198.
Варташенский, с. Варташен, — 18 054.
Вергядузский, с. Вергядуз, — 18 439.
Гейнюкский, с. Н. Гейнюк,— 17 364.
Геокчайский, г. Геохчай, — 47 533.
Гульевский, (Хазринский), с. Кусары, — 49 272.
Дастафурский, с. Дастафур, —
Джафар-Абадский, с. Джафар-Абад, — 15 191.
Джебраильский, с. Джебраиль,— 22 440.
Дивичинский, с. Дивичи, — 40 004.
Ерфринский, (Канахкендский), с. Канахкенд, — 24 459.
Закатальский, г. Закаталы, —
Зангеланский, с. Зангелан, — 19 745.
Зувандский, (Лерикский), с. Лерик, — 26 996.
Казахский, г. Казах, — 45 048.
Карадонлинский, с. Карадонлы,— 29 125.
Карамарьянский, с. Карамарьян,— 35 990.
Карасуинский, с. Карасу, —
Карягинский, г. Карягино, — 31 727.
Касум-Измайловский, с. Даль-Мамедлы, — 42 783.
Кахский, с. Кахи, —
Кедабекский, с. Кедабек, — 30 771.
Кельбаджарский, с. Кельбаджары, — 18 461.

Кубатлинский, с. Кубатлы, — 17 358.
Кубинский, г. Куба, — 31 310.
Куткашенский, с. Куткашен, — 10 240.
Кюрдамирский, с. Кюрдамир, — 28 628.
Лачинский, г. Лачин, —
Маразинский, с. Маразы, — 25 302.
Массалинский, с. Калабазар, — 13 004.
Нариманов ский, (Зурнабадский), с. Еленендорф, — 41 712.
Сабирабадский, с. Сабир-Абад (Петропавловка), — 24 733.
Самухский, с. Самух, — 7 032.
Таузский, с. Тауз, — 45 135.
Тертерский, с. Тертер, — 17 027.
Хачмасский, п. Хачмас, — 27 286.
Хизинский, с. Хизы, — 15 889.
Хиллинский, (Сальянский), г. Сальяны, — 35 885.
Шамхорский, с. Шамхор, — 54 502.
Шемахинский, г. Шемаха, — 16 059.
Шурюкский, (Ленкоранский), г. Лонкорань, — 23 724.

Города.

Города, подчиненные непосредственно республиканскому центру.

Баку — 559 276.
Ганджа — 72 301.
Нуха — 29 012.

Прочие города.

Аедам — рц., 10 270 ч.
Агдаш — рц., 4 666 ч.
Геокчай — рц., 11 118 ч.
Закаталы — рц., 3 269 ч.
Казах — рц., 6 767 ч.
Карягино — рц., 3 160 ч.
Куба — рц., 17 902 ч.
Лачин — рц., 435 ч.
Ленкорань — рц., Шурюк р., 12 835 ч.
Нахичевань—центр Нахич. АССР, 14 202 ч.
Ордубат — рц., Нахичев. АССР, 3 739 ч.
Сальяны — рц., 13 203 ч.
Степанакерт — центр Наг. Кар. авт. обл., 2 504 ч.
Шемаха — рц., 7 748 ч.
Шуша — рц., Наг. Кар. авт. обл., 5 104 ч.

г. БАКУ.

ЦЕНТРАЛЬНЫЙ ИСПОЛНИТЕЛЬНЫЙ КОМИТЕТ АЗЕРБАЙДЖАНСКОЙ ССР (АЗЦИК). — Коммунистическая ул., 11.

Комиссии и комитеты при АзЦИК'е.

Азербайджанский гос. научно-исследовательский ин-т.
Комиссия по улучшению быта армии и флота.
Азербайджанский комитет помощи заключенным и освобожденным из исправдомов.
Высший совет физической культуры.
Азкомитет по улучшению быта трудящихся женщин.
Деткомиссия.
Комиссия по делам частной амнистии.
Комиссия по рассмотрению жалоб.
Комиссия содействия госкредиту и сберегательному делу.
Ин-т совстроительства и права.
Красный полумесяц.
Азцентроархив.

СОВЕТ НАРОДНЫХ КОМИССАРОВ — Нариманов ская ул., 11.

НАРОДНЫЕ КОМИССАРИАТЫ и администрат., партийные, профессиональные, общественные и прочие учреждения и организации.

Высший совет народного хозяйства — Коммунистическая ул., 11/13.
Народный комиссариат торговли.
Народный комиссариат труда — ул. Зевина, 11.
Народный комиссариат финансов ул. Шаумяна, 29 и Красноармейская ул., 8.
Народный комиссариат рабоче-крестьянской инспекции — Коммунистическая ул., 11/13.
Народный комиссариат земледелия — Коммунистическая ул., 11/13.
Народный комиссариат юстиции — Коммунистическая ул., 9.
Верховный суд — Персидская ул., 12.
Народный комиссариат просвещения — ул. Шаумяна, 20.
Народный комиссариат здравоохранения — Коммунистическая ул., 9.
Народный комиссариат социального обеспечения — Эриванский пер., 3/5.
Гос. плановая комиссия — ул. Нариманова.
Бак. горсовет — Коммунистическая ул., 40.
Бак. районная таможня — Набережная Губанова, 147.
Палата мер и весов АзССР — ул. М. Горького, 37.
Центральный комитет ЦК АКП(б) — Коммунистическая ул., 1.
Центральный комитет ЦК ЛКСМД — уг. Коммунистической ул. и Бакинской ул., 9/5.
Совет профсоюзов — Коммунистическая ул., 51.
Азербайджанские отделы профсоюзов.
Горнорабочих. Кол. чл. 44 524 — ул. 9 января, 37.
Кожевников. Кол. чл. 1 176—Дворец труда.
Коммунальников. Кол. чл. 7 035—Дворец труда.
Медсантруд. Кол. чл. 11 096 — Коммунистическая ул.
Металлистов. Кол. чл. 11 051.
Нарпит. Кол. чл. 8 330.
Пищевиков. Кол. чл. 8 471.
Раб. полиграф. п-ва. Кол. чл. 1 880.
Рабпрос. Кол. чл. 17 709.
Совторгслужащих. Кол. чл. 24 969 ул. 9 января, 37.
Текстильщиков. Кол. чл. 11 133 — Дворец труда, ком. 20.
Деревообделочников. Кол. чл. 1 850 — Дворец труда.
Каспийский Райкомвод. Кол. чл. 9 696 — Б. Морская ул., 2/4.
Каспийское районное бюро инженерно-технической секции профсоюза водников. Кол. чл. ИТС 195 —уг. Б. Морской и Набережной ул., 2/4.
Бак. совет о-ва шефства над деревней «Бакшефсовет». Кол. чл. 35 000 — ул. Малыгина, 6.
Бак. ОДР. Кол. чл. 1 700 — Коммунистическая ул., 11.
Бак. бюро земляческих секций при Бакшефсовете — ул. Малыгина, 6.

О-во МОПР — ул. Мясникова, 4.
О-во Осоавиахим — Набережная Губанова, 71.
Деткомиссия при Баксовете — уг. Красной и Коммунистической ул., 7/9.
О-во долой неграмотность — ул. Свободы, 9.
О-во кр. полумесяц — ул. Зевина, 1.
О-во политкаторжан и ссыльных поселенцев — ул. Зевина, 4.
О-во Автодор — ул. Зевина, 1.
Совет физкультуры при АзЦИКе — Коммунистическая ул., 9.
Комитет эсперантистов — ул. 28 Апреля, 6.
ОДР — Коммунистическая ул., 10.
Оргбюро ОДСК — ул. Мясникова, уг. Кривой, раствор 59.
О-во СНАВ.

Кооперативные организации.

«Азмалдариттифак» — союз животноводцентр..

«Азмейвашарабберлиги» — союз Садогородцентра.

«Отамбукбарлиги» союз хлопковой кооперации Хлопкоцентра.

«Азанатбирлинт» промыслово-кооперативная орг. Всекомпромсоюза.

Колхозсоюз Азербайджана.

Промышленность, торговля и строительство.

Азкожтрест.

Трест «Азнефть», входит в состав Союзнефти СССР.

Аз. гос. строительный трест «Азстрой» — Сураханская ул., 279.

Аз. гос. металло-обрабатывающий трест ВСНХ АзССР — Балаханское шоссе, 184.

Аз. гос. винно-спиртный трест «Азвин» — Краснопресненская ул., 15.

Гос. пром. трест «Карабугазсульфат», ВСНХ АзССР.

Гос. об'единение Аз. нефтяной пр-сти «Азнефть» — Набережная Губанова, 35.

Бак. отд-ние Нефтеснаба Союзнефти.

Строит. к-ра упр-ния сов. торг. флота Касп. моря — ул. Джапаридзе, 5.

Гл. упр-ние коммунального хозяйства и местной пр-сти при ВСНХ АзССР — Коммунистическая ул., 9/11.

Отд-ние Всесоюзного акц. о-ва «Оргстрой».

Типография Аз. гос. изд-ва «Азгиз». Кол. раб. 245, сл. 35 — Б. Морская ул. уг. Кр. Пресненской, д. 16/36.

Типография «Красный восток» Азполиграфтреста ВСНХ. Кол. раб. 430, сл. 58. Пр-во: акцидировка работ, книжных и табличн. массов. переплет. — Карантинная ул., 84.

З-д им. Джапаридзе Союзнефти.

З-д им. Пятакова Союзнефти.

З-д № 1 Октябрьской революции Союзнефти.

З-д № 2 Октябрьской революции Союзнефти.

3-й промысел Ленинской группы промыслов. Кол. раб. 480. П-во добычи нефти.

3-й промысел «Большевик» Азнефти. Кол. раб. 230, сл. 41. П-во добычи нефти и газа.

4-й промысел Б. Э. группы промыслов Азнефти г. Баку Кол. раб. 249, сл. 24. П-во добычи нефти — Бибби Эйбат.

5-й промысел Сураханск. гр. промыслов. Кол. раб. 290, сл. 47. П-во добычи нефти. — Сураханы.

Кино-фабрика Азкиносоюза — ул. Народов Востока, 28.

Хлопчато-бумажная ф-ка им. Ленина Азтекстиля — Остр. Зых. д. Ахмедль.

Бак. судоремонтная мастерская «Парижской коммуны» Совторгфлота.

Бак. судоремонтная мастерская «Кавказская Федерация» Совторгфлота.

Мехо-пушная ф-ка № 2 «Азшвейпром». Кол. раб. 547, сл. 74. П-во пошивки массовых изделий (спецодежды), выделки меховой овчины — Шемахинская ул., 67/69.

Кожзавод № 10 Азкожтреста. Кол. раб. 250 — 10 Капитанская ул.

Кожзавод № 8 Азкожтреста. Кол. раб. 103 — ул. Свободы, 95.

Кожзавод № 3 Азкожтреста. Кол. раб. 91 — 11, Завокзальная ул.

З-д им. лейт. Шмидта Машинооб'единения ВСНХ СССР. Кол. раб. 1.746, сл. 267. П-во машиностроения —Балаханское шоссе, 213/16.

Прядильно-ткацкая и красильно-отделочная ф-ка им. В. И. Ленина треста «Бактекстиль». Кол. раб. 3 000, сл. 276. П-во пряжи, суровых и отделочных тканей.

Ф-ка № 1 им. т. Володарского Азшвейпрома. Кол. раб. 973, сл. 116. П-во готового платья, гражданские костюмы (мужские и дамские)—ул. Свободы, 15.

Кирпичный з-д Грознефти.

Гос. Бак. з-д Аз. стекольного треста. Кол. раб. 289. П-во аптечных бутылок—Черный город.

Гос. з-д им. Дзержинского ВСНХ АзССР. Кол. раб. 320, сл. 28. П-во изготовления глуб. насосов — Сураханы, 17.

Гос. мех. мастерская им. Монтина Союзнефти—Черный город, Экспортная ул., 11.

Трубо-котельная мастерская им. Петрова Грознефти.

Мех. мастерская им. «Бак. рабочего» Грознефти — Сабунчи, 101 участок.

Мех. мастерская им. Рыкова Грознефти.

Авто-ремонтный з-д Грознефти.

Типография Бакшефсовета — Б. Морская ул., 25.

Бумажная мастерская Бакшефсовета. Кол. раб. 13, сл. 1—2-й Крепостной пер., 2.

Химзавод Бакшефсовета — Сураханы.

Красочно-терочная мастерская Бакшефсовета — ул. Фезули, 63.

Чулочная мастерская Бакшефсовета. Кол. раб. 85, сл. 3.

Радио-часовая мастерская Бакшефсовета. Кол. раб. 6, сл. 1. П-во ремонта и выработки аккумуляторов и приемников — Краснопресненская ул., 30/32.

Транспорт и связь.

Аз. к-ра почты и телеграфа — ул. Шаумяна, 37.

Телефонная станция и междугородный телефон — ул. Свободы, 32.

Наливное морагентство.

Сухогрузное морагентство.

Проектно-изыскательная база Совторгфлота Касп. моря — ул. Джапаридзе, 5.

Упр-ние электрическими жел. дор. — Трамвайная ул., 1/3.

Электростанции.

Упр-ние электротока треста Азнефть — ул. Малыгина, 7.

Электростанция им. Красина Азнефти.

Электростанция «Красная звезда».

Центр. электростанция «Романь» Азнефти.

Электрическая ж.-д. станция Коммунотдела — Трамвайная, 13.

Финансово-кредитные учреждения и Госстрах.

Ленинское промысловое аг-во Госбанка — Балаханы.

Бак. гор. аг-во Госбанка — ул. Фиолетова, 9.

Портнянское аг-ство.

Аз. упр-ние гос. страхования — Красноармейская ул., 8

Лечебно-санитарные учреждения.

Отдел здравоохранения Баксовета — Коммунистическая ул., 5.

7-я сов. б-ца отд. здравоохранения Баксовета.

Центр. б-ца водников Азводздрава. Кол. коек 100.

Б-ца им. Азизбекова. Отд. гинекологическое и акушерское. Кол. коек 250 — Татарская ул., 89.

Гор. санитарная организация Бакинского отдела здравоохранения.

Б-ца им. Семашко отдела здравоохранения Баксовета. Отд.: заразно-терапевтическое, кожно-венерическое, туберкулезное, нервное, ухогорловое, ортопедическое. Кол. коек 1 108 — Пос. Шаумяна (б. Арменикенд).

Главная б-ца отдела здравоохранения Баксовета. Кол. коек 100 — Коммунальный пер.

Б-ца им. Шаумяна отдела здравоохранения Баксовета. Отд.: хирургическое, гинекологическое, терапевтическое, детское. Кол. коек 440 — Черногорская ул., 1.

Ночной тубсанаторий им. Мясникова. Кол. коек 120 — уг. 8 Капитанского пер. и ул. Народов Востока.

Психиатрическая б-ца Баксовета отдела здравоохранения. Кол. коек 100 — Магазинная ул., 50.

Б-ца при Аз. ГПУ отдела здравоохранения Баксовета. Кол. коек 15 — ул. Шаумяна, 34.

Ин-т центральной микробиологии и гигиены им. Мусабекова — Шамахинская ул., 39.

Гос. клинический ин-т НКЗдрава АССР — Балаханская ул., 83.

Культурно-просветительные учреждения.

Музей сельско-хозяйственный и торг. пром. НКЗема и ВСНХ Аз. ССР — Кооперативная ул.,5.

Музей историко-революционный— Мариинская ул., 9.

Красный уголок им. Петрова Союза горняков — Пос. им. Монгика, Торговая ул.

Музей революции при ин-те истории партии им. т. Шаумяна при ЦК АКП(б) — Коммунистическая ул., 6.

Бак. рабочий театр Азерб. упр. зрелищными предприятиями — ул. 9 Января, 7/9.

Тюркский гос. театр им. Буннат-заде — ул. Шаумяна, 8.

Бак. госцирк — ул. Свободы.

Тюркский гос. санитарный агит. театр — Приморский бульвар.

Большой гос. театр. им. Азсунцова — ул. Торговая, 21.

Б-ка им. «Абас Сахат» БОНО — 1-я Каплытининская ул., 88.

Тюркская б-ка им. Азизбекова, Кол. том. 12 235 — Балаханская ул., 53.

Б-ка им. Луначарского Бакполитпросвета. Кол. том. 21 000 — Балаханское шоссе, 137.

Б-ка «Новая книга» БОНО. Кол. том. 16 000 — ул. Мясникова, 19 раствор 5.

Центр. тюркская б-ка им. Сабира Бак. отдела народного образования. Кол. том. 15 659 — ул. им. Азизбекова, 19.

Центр. б-ка союза медсантруд им. Сенюшкина. Кол. том. 13 000 — Набережная Губанова, 39.

Центр. б-ка — Коммунистическая ул., 10.

Гор. рабочий клуб им. С. Шварца Союза горнорабочих СССР — ул. 9 Января, 8.

Гор. летний клуб Союза медсантруд — Татарская ул., 82.

«Дом врача» Союза медсантруд — Набережная ул., 39.

Печать.

Газеты.

«Кзыл-Аскерь» орг. Политотдела Аз. дивизии — Коммунистическая ул., 11/13.

«Вышка», тираж 16 000 и **«Ени Ел», орг. Бак. комитета АКП(б)** — ул. Зевина, 9 и Коммунистическая ул., 11/13.

«Кен Дли Казетаси», орг. ЦК АКП(б) на тюркском языке — ул. Полухина, 17.

«Бакинский рабочий», орг. ЦК и БК АКП(б), Аз — ЦИК'а и Баксовета. Тираж 15 000 экз. — ул. Мясникова, 4.

Журналы.

Аз. нефтяное хозяйство — ул. Фиолетова, 12.

«Ени Кенд» изд-во НКЗема АзССР — Коммунистическая ул., 11/13.

«Молла - Наф - Эддин» — Старо-Почтовая ул., 64.

Издательства.

«Вопросы труда» Наркомтруда АзССР — ул. Зевина, 11.

«Коммунист» ЦК и БК АКП(б), АзЦИК'а и Баксовета — ул. Зиновьева, 14.

Редакционое изд-во отдела АСПС — Коммунистическая ул., 51 Дворец труда.

Азгиз при НКПросе АзССР. Изд. преимущественно на тюркском языке — ул. Шаумяна, 20.

Научные учреждения.

Аз. отд-ние Всесоюзного ин-та прикладной ботаники и новых культур НКЗема — п/о Маркадатно.

Ин-т истории партии им. Ст.

Шаумяна при ЦК АКП(б) — Коммунистическая ул., 7.

Морская обсерватория «Убекокасп» — Нижне-Чемберекенская ул., спуск 5, № 5.

Бак. сейсмическая станция Сейсмического ин-та Академии наук СССР — Белый город, сад им. Луначарского, 102.

Психо-неврол. ин-т НКЗдрава АзССР. Ведет научно-исслед. работу и обслуживает душевно-больных.

Всесоюзный гос. научно-исследовательский ин-т по изучению вредностей и опасностей труда в нефтяной пр-сти «Нефтебезопасность» — Краснопресненская ул., 29.

Аз. научно-промысловая ихтиологическая станция Союзрыбы—ул. 28-го Апреля, 8.

Организационная колония техмасс Азсовпрофа.

Учебные заведения.

Аз. Нефтяной ин-т — ул. Народов Востока.

Гос. зубоврачебный ин-т Аз. НКЗдрава. Кол. уч. 87. Срок обуч. 6 мес.

Аз. гос ин-т Фак-ты лечебно-профилактический, санитарно-профилактический. Кол. уч. 700.

Зак. Хлопковый ин-т — ул. Свободы, 114.

Ин-т торговли и кооперации.

Аз. с.-х. ин-т. Спец.: шелководство, технические ценные культуры, с. х. машиноведение, тракторы, авто-транспорт, технология и товароведение разных отраслей с. х., механизации с.-х., мелиорация, электрификация и др. — ул. Свободы, 114.

Аз. медтехникум НКЗдрава АССР. Кол. уч. 910.

Техникум БОНО. Отд.: организ.-инструкторское, педагогическое, исполнительное. Кол. уч. 250 — Коммунистическая ул., 5.

Бак. Мортехникум Совторгфлота. Отд.: судоводительное. Кол. уч. 96, и судомеханическое, кол. уч. 96 — ул. Шаумяна, 18.

Бак. педтехникум НКПроса. Отд.: школьное и дошкольное. Кол. уч. 1 200 — Садовая ул., 13.

НАХИЧЕВАНСКАЯ АССР

Центр. — г. Нахичевань расст. от респ. 1 054 км. Площ. — 5 988 кв. км. Районов (дайда) — 6, сельсов — 58, гор. — 2, пр. нас. мест — 245. Населения по переп. 1926 г.: гор. — 12 611.; сельск. — 92 345; всего — 104 956.

Наименование районов, местонахождение исполкомов и колич. населения по переп. 1926 г.

Абракунисский, с. Абракунис — Джульфинский, с. Джульфа — 11 595.

Ленинский (Ордубатский, г. Ордубат — 12 101.

Нахичеванский, г. Нахичевань — 31 657.

Сталинский (Шаррский), с. Шарур — 35 297.

Шахбузский, с. Шахбуз —

Города.

г. Нахичевань — ц. 14 202 ч.

г. Ордубат — рц. 3 739 ч.

г. НАХИЧЕВАНЬ.

ЦЕНТРАЛЬНЫЙ ИСПОЛНИТЕЛЬНЫЙ КОМИТЕТ. СОВЕТ НАРОДНЫХ КОМИССАРОВ.

НАРОДНЫЕ КОМИССАРИАТЫ и административные, партийные, профессиональные, общественные и прочие учреждения и организации.

Народный комиссариат земледелия.
Народный комиссариат просвещения.
Народный комиссариат здравоохранения.
Прокуратура НАССР.
Нахичеванское отд-ние Азербайджанского верховного суда.
Нах. гос. плановая комиссия.
Кр. упр-ние местным хозяйством.
Кр. к-т АКП(б).
Кр. к-т АЛКСМ.
Нах. НКРКИ и ЦИК АКП(б).
Кр. отдел профсоюзов.
О-во Осоавиахим.
О-во друг детей.
О-во долой неграмотность.
О-во Автодор.
О-во ОДР.

Кооперативные организации.

«Нахиттифак» союз кооперативов.

Торговля, промышленность и строительство.

С/х. машиностроительный з-д «Красный аксай» Севкавметаллоб'единения.
Заводоупр-ние кирпичных з-дов Стройоб'единения. — 40 линия, 1.

Транспорт и связь.

Телефонная и междугородная телеграфная станции — пр. Семашко, 47.
Телеграф — Казанская ул., 80.
Почта — 1-я Советская ул., 20.

Финансово-кредитные учреждения и Госстраха.

Нах. отд-ние Госбанка.
Нах. к-ра Госстраха.

Культурно-просветительные организации.

Гостеатр.
Б-ка им. Пушкина. — Комсомольская ул.

Научные учреждения и общества.

Краеведческое о-во изучения Нахичеванского края — ул. Нариманова.

Учебные заведения.

Медтехникум Нах. НКЗдрава.
С/х. техникум при ЦСК'е. Отд.: животновод. и хлопковод. Кол. уч. 298.
Педтехникум НКПроса НАССР. Кол. уч. 384.
Хлопковый техникум НКПроса. НАССР. Кол. уч. 134.

Гостиницы.

Дом крестьянина.
«Красный Баку», 16 номеров от 3 р. до 8 р. в сутки.

НАГОРНОГО КАРАБАХА АВТ. ОБЛАСТЬ.

Центр — г. Степанакерт расст. от респ. ц. — 39 693 кв. км. Площадь — 4 160 кв. км. Районов (дайра) — 5, сельсов. — 113, гор. — 2, пр.: насел. мест. — 310, насел. по переп. 1926 г. городского — 8 225, сельского — 117 075, всего — 125 300.

Наименование районов, местонахождение исполкомов и колич насел. по переписи 1926 года.

Джарабертский, с. Джараберт — 36 241.
Дизакский, с. Гадрут — 31 579.
Мардакертский, с. Мардакерт — 31 768.
Мартунинский, с. Мартуни — 34 121.
Степанакертский, г. Степанакерт — 35 421.
Шушинский, г. Шуша — 5 335.

Города.

г. Степанакерт — ц. 2 504 ч.
г. Шуша — рц. 5 104 ч.
г. Степанакерт.

Административные, партийные, профессиональные и общественные учреждения и организации.

Обл. исполнительный к-т — ул. Каракозова.
Административный отдел Облисполкома — ул. Каракозова.
Обл. отдел здравоохранения.
Обл. плановая комиссия — ул. 10 Августа.
Обл. к-т АКП(б).
Обл. к-т АЛКСМ.
О-во Осоавиахим — ул. Аджакули, Военный городок.

Торговля,промышленность и строительство.

Аптекоуправление — Коммунистическая ул.
Карабахский гос. винно-спиртный трест «Карвин» Совета народного хозяйства.
Степанакертская шелк. ф-ка № 1 Каршелка.

Транспорт и связь.

Почт. телеграф. к-ра.

Финансово-кредитные учреждения и госстрах.

Обл. отд-ние Госбанка.
Обл. к-ра Госстраха .Азгосстрах» — Коммунистическая ул., 14.

Лечебно-санитарные учреждения.

Степанакертская б-ца на 100 коек.

ССР АРМЕНИЯ.

Центр. — г. Эривань. расст от Москвы — 3 400 км. Пл. — 30 948 кв. км. Районов — 25, сельсоветов — 725, гор. — 3, проч. нас. мест — 1926 [1]), насел. по переп. 1926 г.: городского — 115 602, сельского — 764 270 [2]), всего — 779 872. По исчислению на 1/IV — 1930 г. — 1 009 300 ч., плотность насел. (на 1 кв. км) — 32,6 ч.

Наименование районов, местонахождение исполкомов и колич насел. по переписи 1926 года.

Абаранский, с. Башабаран — 38 470.
Агбабинский, с. Амасия — 21 729.
Аллавердинский, раб. пос. Аллаверды (Манес) — 38 333.
Ахтинский, с. В. Ахта — 42 641.
Аштаракский, с. Аштарак — 28 984.
Басаргечарский, с. Басаргечар — 32 578.

[1]) В том числе поселения городского типа и рабочие поселки.

[2]) Включено население поселений городского типа и рабочих поселков.

Вагаршапатский, п. г. т. Вагаршапат — 26 409.
Ведийский, с. Баюк-Веди — 18 475.
Горисский, п. г. т. Горис — 22 240.
Даралагязский, с. Кешишкенд — 30 074.
Делижанский, п. г. т. Делижан — 24 858.
Иджеванский, с. Иджеван — 21 044 п. р. т.
Камарлинский, Камарлю — 52 400.
Караклисский, г. Караклис — 38 060.
Кафанский, раб. пос. Кафанские рудники — 21 706.
Котайский, с. Шагаб — 26 982.
Курдукулинский, с. Курдукули — 25 901.
Мартунинский, с. Мартуни — 27 174.
Мегринский, с. Мегри — 8 139.
Молла-Геокчайский, с. Молла-Геокча — 30 865.
Нор-Баязетский, п. г. т. Нор-Баязет — 21 370.
Сисиянский, с. Караклис — 22 410.
Степанаванский, с. Степанаван — 42 950.
Талинский, с. В. Талин — 13 823.
Шамшадинский, с. Берт — 20 142.

Города, подчиненные непосредственно республик. центру.

Ленинакан — 42 313.
Эривань — 64 649.

Прочие города.

Караклис — рц., 8 640 ч.
Делижан — рц., 6 454 ч.
Еленовка — 1 032 ч.
Камарлю — рц., 2 505 ч.
Нор-Баязет — рц., 8 447 ч.
Цахкадзор (Дарачичаг) — дач. пос., 618 ч.

Поселения городского типа.

Вагаршапат — рц., 8 436 ч.
Горис — рц., 1 051 ч.

Рабочие поселки.

Аллаверды (Манес) — рц., 4 471 ч.
Кафанские рудники — рц., 1 511 ч.
Сардарабад — 533 ч.
Ст. Санаин — 663 ч.
Шамлуг — 814 ч.

г. ЭРИВАНЬ.

ЦЕНТР. ИСПОЛНИТЕЛЬНЫЙ КОМИТЕТ (ЦИК) ССР АРМЕНИИ. — ул. Ленина, 39.

Комиссии и комитеты при ЦИК'е.
Комитет по улучшению труда и быта работниц и крестьянок.
Центральный совет физической культуры.
Комиссия по частной амнистии.
Центральный совет о-ва по ликвидации неграмотности.
Комиссия по улучшению быта студенчества.
Деткомиссия.
Центральная избирательная комиссия.
Комиссия по применению амнистии к десятилетию советизации Армении.

СОВЕТ НАРОДНЫХ КОМИССАРОВ — ул. Ленина, 39.

НАРОДНЫЕ КОМИССАРИАТЫ и администрат., партийные, профессиональные, общественные и прочие учреждения и организации.

Высший совет народного хозяйства — ул. Раффи.

Народный комиссариат труда и Соцстрах — ул. Шаумян, 1.

Народный комиссариат финансов — ул. Спандаряна, 68.

Народный комиссариат РКИ — уг. ул. Абовьян и Гяуни.

Народный комиссариат земледелея — уг. ул. Набалдян и Спандаряна.

Народный комиссариат юстиции — ул. Ленина, 48.

Верховный суд — ул. Ленина, 53.

Народный комиссариат просвещения — ул. Набалдяна, 62.

Народный комиссариат здравоохранения — ул. Спандаряна, 27.

Народный комиссариат социального обеспечения — ул. Р. Люксембург, 1.

Аг-во Наркоминдела СССР — ул. Абовяна, 87.

Гос. плановая комиссия (Госплан) ССР Армении — ул. Ленина, 39.

Упр-ние милиции при Госполитуправлении — здание ГПУ.

Палата мер и весов — ул. Набалдяна, 16.

Центр. комитет КП(б) А — ул. Абовяна, 34.

Центр. комитет ЛКСМ'а — ул. Абовьяна, 63.

Совет профессиональных союзов (СПСА) — ул. Шаумяна, Дворец труда.

Армянские отделы профсоюзов.

Рабпрос. Кол. чл. 6 024.

Совторгслужащих. Кол. чл. 7 535.

Строителей — ул. Шаумяна, Дворец труда.

Рабис — ул. Шаумяна, 6, Дворец труда.

Горнорабочих. Кол. чл. 4 500.

Кожевников. Кол. чл. 250.

Коммунальников. Кол. чл. 1 282 — ул. Шаумяна, 2.

Медсантруд. Кол. чл. 3 118.

Металлистов. Кол. чл. 1 774.

Нарпит. Кол. чл. 781.

Пищевиков. Кол. чл. 2 118 — ул. Шаумяна, 16, Дворец труда.

Раб. полиграф. пр-ва Армении. Кол. чл. 574.

Межсекц. бюро инженеров и тех-ков при совпрофе Армении. Кол. чл. 1 800 — Дворец труда, 20.

О-во МОПР — ул. Абовяна, 22.

О-во Кр. креста.

О-во Автодор — ул. Раффа, 95

О-во ОДР.

О-во ОДСК ячейка Армении — ф-ка Арменкино.

Кооперативные организации.

«Ангинкооп» — Армсоюз Садогородцентра.

«Айтнаркооп» — Арм. организация промысловой кооперации Всекопромсовета — ул. Шаумяна, 6.

«Айгюхкооп» — Арм. Колхозсоюз — ул. Шаумяна, 6.

Молочно-животновод. союз Животноводцентра.

Хлопковый кооп. союз Хлопкоцентра — ул. Набалдяна, зд. НКЗема.

Торговля, промышленность и строительство.

Кожтрест Армении — ул. Набалдяна, 26.

Арменкнотреста Союзкино — ул. Тулхян, 2.

Отд-ние всесоюзного акц. о-ва «Оргстрой».

Кожпром ВСНХ Арм. Упр-ние кожевенной пр-сти — ул. К. Маркса, 4.

Арм. гос. торговля мед. препаратами — ул. Гнуни, 46.

Эриванская кино-фабрика Арменкино — ул. Терьян, 2.

Гос. з-д им. Дзержинского ВСНХ. Кол. раб. 204, сл. 46. Пр-во ремонтно-монтажных работ и изготовление оборудования для консервного пр-ва — Камарлинское шоссе, ул. Ленина, 28.

Эриванский консервный з-д Закконсервтреста.

Гос. ф-ка НКТорга Арм. Кол. раб. 140, сл. 11 — ул. Пароняна, 97.

«Армполиграф» ВСНХ ССР Арм. Кол. раб. 199, сл. 35 — ул. Гнуни, 4.

Типография Госиздата. Кол. раб. 92, сл. 7 — ул. Советов, д. 2.

Транспорт и связь.

Эриванская к-ра Союзтранса НКПС — ул. Шаумяна, 2.

Гл. почтамт, телеграф и центр. телефонная станция — ул. Амирян, 9.

Радиоцентр НКПиТ. Мощн. 4 квт — ул. Абовян, 42.

Электростанции.

Ленинаканская гидростанция им. С. Орджоникидзе.

Гор. электростанция Эргэс отд. Электротока. Мощн. 6 800 л. с.

Гидроэлектростанция им. А. И. Рыкова.

Низковольтная электросеть коммунхоза Горсовета — ул. Налбалдяна, 24.

Строительство Канакирской ГРЭС Энергоцентра — ул. Набалдяна, 50.

Строительство Дзаргетской ГРЭС «Дзарогэтсрой» Энергоцентра — ул. Набалдяна, 4.

Финансово-кредитные учреждения, Госстраха.

Арм. к-ра Госбанка — ул. Карла Маркса, 4.

Комун. банк ССР Армении — ул. Набалдяна, 2.

Арм. к-ра госстрахования — ул. Раффа, 40.

Культурно-просветительные учреждения.

Пед. музей — ул. Амиряна, 6.

Госмузей Армении — ул. Абовян, 18.

Сельскохозяйственный музей — ул. Абовян, 18.

Биологический музей гос. ун-та — у Норкского моста.

Ботанический сад НКЗема.

Театр революции — ул. Набалдяна, 18.

Первый гос. театр ССР Армении — ул. Шаумяна, 3.

Б-ка — Дом Культуры.

Эриванский межсоюзный рабочий клуб. Кол. чл. 7 000 — ул. Абовьян, 30.

Печать.

Газ. «Пионер канг», орг. ЦК ЛКСМ Армении — ул. Абовян, 10.

Газ. «Банвар».

Газ. «Магкал», орг. ЦК КП(б) Армении. Тираж 12 000 экз. — пл. Азизбекова.

Газ. «Авангард».

Журнал «Жоговрдакан Лусоворутюн» — «Народное просвещение» — НКПрос.

Госиздат НКПроса ССР Армении. Изд. непериодики — ул. Раффи, 29.

Центр. из-во периодической печати ССР Армении. Изд. 6 газет и 10 журналов — ул. Абовян, 8.

Ред.-издат. часть подива Арм. стрелковой дивизии, редакция «Кармир Зинвар» — ул. Ленина, 34.

Научные учрежденя и о-ва.

Тропический ин-т НКЗдрава ССР Армении. Отд.: клиническое (с 20 койками), протозологическое, бактериологическое, эпидемиологическое, энтомологическое, гельмиологическое, гематологическое — ул. Абовян, 39.

Центр. бюро краеведения — ул. Амиряна, 26. Пед. музей.

Краеведческое о-во Эривани — ул. Эмиряна, 26.

НКПросе ССР Армении — ул.

Комитет охраны древностей при Абовян, 52.

Учебные заведения.

Торгово-кооп. ин-т НКТорга ССР Армении.

С.-х. ин-т Армении. Отд.: садово-виноградарческое и земледельческое. Кол. уч. 406.

Мед. ин-т ССР Армении. Фак-ты: лечебно-профилактический и санитарно-профилактический. Кол. уч. 460. Срок обуч. на лечебно-профилактическом — 4 г., на санитарно-профилактическом 3½ г. — ул. Абовьян, 124.

Гос. консерватория — ул. Спандарьяна, 60.

Пед. ин-т ССР Армении. Фак-ты: языка и литературы, историко-экономический, физико-технический, педолого-пед. Кол. уч. 620 — ул. Абовьян, 124.

Худож. пед. промыш. техникум НКПроса ССР Армении. Отд.: художественно-пед. — а) скульптурный, б) живописный, г) металлообрабат., д) деревообделочный, е) по обработке камня и политехн. Кол. уч. 160 — ул. Печатников, 4.

Горно-металлург. техникум Цветметзолота. Отд. горное, металлург. Кол. уч. 120 — ул. Набалдяна, 9.

Строит. техникум ВСНХ ССР Армении.

Хим. техникум ВСНХ ССР Армении.

Шелкопромышленный техникум ВСНХ ССР Армении.

Электро-тех. техникум ВСНХ ССР Армении.

Эриванский педтехникум. Отд.: школьное армянское и русское. Кол. уч. 450 — ул. Амирян, 46.

С.-х. машинный техн. НКЗема Армении. Кол. уч. 76.

Техникум потребкооперации. Кол. уч. 145 — ул. Ленина, 9.

Ирригационный техникум НКЗема Армении. Кол. уч. 160 — ул. Амирян, 26.

Мех. техникум ВСНХ ССР Армении.

Рабфак им. Мелика. Отд.: социально-эконом., индустриальное, тех., колхозное. Кол. уч. 733 — ул. Абовян, 18.

Гостиницы.

Г-ца коммун. хозяйства Эривани. 82 номера от 2 р. 50 к. до 10 р. и 2 общих номера 1 р. 50 к. в сутки — ул. Абовян, 42.

Совхозы.

Консервный совхоз «Эриванский» Закконсервтреста.

ССР ГРУЗИЯ [1]).

Центр. — г. Тифлис, расст. от Москвы — 3 025 км Пл. — 70 218 кв. км, районов — 60, сельсов. — 690, гор. — 26, пр. насел. мест — 4 897. Населения по перепи. 1926 г.: городского — 553 017, сельского — 2 125 027 [2]) всего — 2 678 319 ч. По исчислению на 1/IV — 1930 г. — 2 857 700. Плотность насел. (на 1 кв. км) — 41,5.

Наименование районов, местонахождение исполкомов и колич насел. по переписи 1926 года.

Абашский, с. Абаша-Ахали — 37 146.

Агбулахо-Манглисский, с. Агбулах — 37 424.

Адигонский, с. Адигон — 22 448.

Амбролаурский, с. Амболаури — 40 159.

Ахалкалакский, г. Ахалкалаки — 50 221.

Ахалцихский, г. Ахалцих — 41 415.

Багдадский, с. Багдади — 27 054.

Башкичетский, с. Башкичет — 24 468.

Бенарский, с. Бенара — 30 357.

[1]) По автономным единицам районирование не закончено.

[2]) В том числе население поселков городского типа.

Боржомский, г. Боржом — 17 813.
Борчалинский, с. Сарван — 31 418.
Ванский, с. Вани — 39 696.
Гаре-Кахетинский, с. Сагареджо — 33 075.
Гореловский, с. Богдановка — 24 634.
Горийский, г. Гори — 55 062.
Гурджаанский, с. Гуржаани — 61 423.
Душетский, г. Душет — 37 495.
Земо-Сванетский, с. Местия — 11 179.
Зестафонский, г. Зестафони — 72 000.
Зугдидский, г. Зугдиды — 48 885.
Каспский, с. Цитель-Калаки — 37 898.
Кварельский, с. Кварели — 29 415.
Квемо-Сванетский, с. Чвелиери — 7 644.
Лагодехский, п. г. т. Лагодехи — 31 641.
Ланчхутский, п. г. т. Ланчхуты — 36 214.
Люксембургский, г. Люксембург-Грузинский — 19 516.
Мартвильский, с. Мартвили — 46 321.
Мцхетский, п. г. т. Мцхет — 20 703.
Озургетский, г. Озургети — 36 713.
Окрибский, раб. пос. Ткибули — 24 001.
Онский, г. Они — 26 338.
Самтредский, г. Самтреди — 39 089.
Сенакский, г. Ахал-Сенаки — 36 708.
Сигнахский, г. Сигнах — 63 720.
Сталинисский, г. Сталинисси — 75 264.
Телавский, г. Телави — 57 154.
Толошский, с. Толоши — 19 592.
Харагоульский, с. Харагоули — 37 426.
Хевский, с. Казбег — 8 727.
Хобский, с. Хоби — 23 740.
Хонский, г. Хони — 27 955.
Цагерский, п. г. т. Цагери — 29 785.
Цаленджикский, с. Цаленджики — 23 934.
Цалкский с. Гуниа-Кала — 33 207.
Чохатаурский, с. Чохатаури — 34 654.
Чхарский, п. г. т. Чхара — 34 206.
Чхороцхуйский, с. Чхороцху — 25 183.
Эрцо-Тианетский, с. Квемо-Тианети — 15 612.

Города, подчиненные непосредственно республиканскому центру.

Тифлис — 294 044.
Кутаис — 48 196.
Поти — 13 137.
Батум — 48 474.
Сухум — 21 568.

Прочие города.

Ахал-Сенаки — рц., 5 478 ч.
Ахалкалаки — рц., 3 481 ч.
Ахалцих — рц., 10 019 ч.
Боржом — рц., 5 243 ч.
Гори — рц., 10 192 ч.
Гудауты — рц., Абх. ССР, 3 536 ч.
Душет — рц., 2 096 ч.
Зестафони (б. Квирилы) — рц., 5 419 ч.
Зугдиды — рц., 5 464 ч.
Люксембург - Грузинский — рц., 5 651 ч.
Озургеты — рц., 5 594 ч.
Они — рц., 2 908 ч.
Очемчири — рц., Абх. ССР, 3 390 ч.
Самтреди — рц., 13 813 ч.
Сигнахи — рц., 4 116 ч.
Сталинисси — рц., 7 620 ч.
Телави — рц., 8 766 ч.
Хони — рц., 9 010 ч.
Цхинвали — центр Ю.-Осет. авт. обл., 5 809 ч.
Чиатуры — 4 431 ч.
Шаумян (б. Шулаверы) — 5 562 ч.

г. ТИФЛИС.

ВСЕГРУЗИНСКИЙ ЦЕНТРАЛЬНЫЙ ИСПОНИТЕЛЬНЫЙ КОМИТЕТ ГРУЗИИ — пр. Руставели, Дворец.

Комиссии и комитеты при ЦИК'е.

Комитет по улучшению труда и быта женщин.

Деткомиссия.

Высший совет физической культуры.

Комиссия по применению частной амнистии.

Нацменкомиссия.

Центрозакс.

Центроархив.

Институт советского строительства и права.

Институт Марксизма и Ленинизма.

СОВЕТ НАРОДНЫХ КОМИССАРОВ ГРУЗИИ — пр. Руставели, Дворец.

НАРОДНЫЕ КОМИССАРИАТЫ и администрат., партийные, профессиональные, общественные и прочие учреждения и организации.

Высший совет народного хозяйства — Пушкинская ул., 3.

Народный комиссариат труда — ул. Дзнеладзе, 30.

Народный комиссариат финансов — ул. Кецховели, 7.

Народный комиссариат рабоче-крестьянской инспекции — пр. Руставели, 24.

Народный комиссариат земледелия — ул. Луначарского, 2.

Народный комиссариат юстиции — ул. Трибунала, 32.

Прокуратура Грузии — Трибунальная ул., 32.

Народный комиссариат просвещения — пр. Руставели, 31.

Народный комиссариат здравоохранения — ул. Дзнеладзе, 30.

Главкурупр НКЗдрава — ул. Дзнеладзе, 30.

Гос. плановая комиссия — пр. Руставели, 2, Дворец.

Народный комиссариат социального обеспечения.

Центр. архив Грузии — ул. Ленина, 48.

Тиф. центр. сектор по снабжению нар. хоз. раб. кадрами — ул. Володарского, 3.

Центр. комитет КП(б) Грузии — пр. Руставели, 23.

Центр. комитет ЛКСМ Грузии — пр. Руставели, 20.

Совет профсоюзов Грузии — пр. Руставели, Дворец.

Грузинские отделы профсоюзов.

Горнорабочих. Кол. чл. 10 347.

Химиков. Кол. чл. 1 500 — Дворец труда.

Сельхозрабочих. Кол. чл. 35 000 — ул. Руставели, 17.

Раб. местного транспорта. Кол. чл. 7 000 — Дворец труда, 4-й этаж.

Кожевников. Кол. чл. 2 729 — Дворец труда.

Коммунальников. Кол. чл. 8 403.

Медсантруд. Кол. чл. 13 778.

Металлистов. Кол. чл. 5 457.

Нарпит. Кол. чл. 5 010.

Пищевиков. Кол. чл. 6 698.

Раб. полиграф. пр-ва. Кол. чл. 2 784.

Рабпрос. Кол. чл. 22 629.

Совторгслужащих. Кол. чл. 29 758.

Текстильщиков. Кол. чл. 5 821.

Межсекционное бюро инженеров и техников. МБИТ Грузии — пр. Руставели, 17, Дворец.

Груз. шеф. совет — пр. Руставели, 23.

Центр. комитет о-ва МОПР Грузии. Кол. чл. 160 000 — ул. Коминтерна, 5.

Всегруз. центр. совет о-ва воин. безбожников. Кол. чл. 120 000 — пр. Руставели, 31.

Груз. о-во СНАВ. Об'единяет о-ва: Тифлисское, Батумское, Потинское, Сухумское, Севанское.

О-во Осоавиахима — пл. Турцеладзэ, 7.

О-во Друг детей — ул. Коминтерна, 4.

О-во Кр. крест — Крыловская ул.

«Церкумент», о-во по борьбе с неграмотностью — пр. Руставели, 11.

Кооперативные организации.

Кооп. совет Грузии — ул. Коминтерна, 3.

Грузживотноводсоюз.

Грузспецтехкультурсоюз.

Грузплодовинсоюз.

Хлопковый кооп. Грузсоюз.

Грузпромсоюз.

Колхозцентр Грузии — ул. Коминтерна, 3.

Грузинский колхозсоюз.

Торговля, промышленность и строительство.

Закконсервтрест Союзконсерва НКТорга СССР.

Кожтрест Грузии — Коммунальная ул., 82.

Грузкино, трест Союзкино — пр. Плеханова, 164.

Гострест Груз. нефти «Грузнефть» ВСНХ СССР.

Трест швейной пр-сти ВСНХ Грузии «МКЕРАВИ» — ул. Ниношвили, 8.

Трест Тиф. гор. жел. дор. — Муштаидный пер., 8.

Лесопильный Тиф. з-д № 1 Заклесбумтреста. Кол. раб. 64, сл. 15 — Остров Володарского, Рионская ул., 8.

Мебельная Тиф. ф-ка «Заклабумтреста». Кол. раб. 220, сл. 38 — спуск Элбакидзе, 31.

Ф-ка «Кр. текстльщик» Грузшелка — ул. Руставели, 11.

Тиф. (новая) шелк. ф-ка Грузшелка.

Х/бум. ф-ка им. III Коминтерна Грузтекстиля.

Кожзавод № 1 им. Ленина, Кожтреста Грузии. Кол. раб. 112 — Коммунальная ул., 96.

Кожзавод № 2 им. Шаумяна, Кожтреста Грузии. Кол. раб. 37 — Коммунальная ул., 120.

Ф-ка обуви Кожтреста Грузии. Кол. раб. 528 — Коммунальная ул., 24.

3-я Типография Полиграфтреста. Кол. раб. 85, сл. 7 — Плехановская ул., 76.

Фото-лито-типография при Упр. Делами совета нар. ком. Грузии. Кол. раб. 50, сл. 7 — Дворец.

Электростанции.

Линия передач Грузкуста, Закэлектротока — ул. Ленина, 11.

Лечебно-санитарные учреждения.

Ин-т глазных заболеваний НКЗдрава и клиника мед. ин-та Грузии — ул. Амо, 7.

Пропедевтическая, терапевтическая клиника при I городской б-це.

Б-ца и поликлиника Кр. креста.

Дибудинская б-ца им. Камо — ул. Кооперации, 15.

Центр. тропическая станция Здравоохранения закав. ж. д. — туп. С. Орджоникидзе, 9.

Культурно-просветительные учреждения.

Музей Грузии — пр. Руставели, 1.

Историко-этнографический музей Грузии — Зд. Госуниверситета.

Музей древнего Грузискусства — Зд. Госуниверситета.

Нац. галлерея Грузии — пр. Руставели, 13.

Театр юных зрителей Грузии пр. Руставели.

Тифл. армянская, гос. драма НКПроса Грузии — Абас-Абадская, 7.

Театр им. Руставели Груз. драм — пр. Руставели.

Груз. гос. драма — ул. Торла, 8.
Гос. тюркская драма НКПроса ССР Грузии — Коммунальная ул., 9, клуб им. Нариманова.
Тифл. гос. оперный театр НКПроса ССР Грузии — пр. Руставели, 29.
Б-ка — пр. Руставели — Дворец.
Клуб домовых рабочих им. Мясникова союза коммунальн. Грузии. Кол. чл. 1 515 — Плехановский пр., 38.

Печать.

Газ. «Коллективизация», орг. ЦК КП(б) Грузии. Тираж 200 000 экз.— ул. Володарского, 11.
Журнал «Мшромели Кали» женский массовый журнал. Отд.: агитации и массовых кампаний. ЦК КП(б) Г. Тираж 10 000 экз. — пр. Руставели, 23.
Собрание узаконений и распоряжений Р/К Правительства ССР Грузии: Из-во упр-ния делами СНК и ЭКОСО ССР Грузии.
Академическое из-во. Изд. гл. обр. классические произведения грузинских русских и иностранных писателей — ул. Джорджадзе, 1.
Кооп. из-во «Шрома» Сопрофа Грузии — пр. Руставели, 17.
Госиздат ССР Грузии, книгоиздательство на грузинском и на языках нацменьшинств — пр. Руставели, 22.

Научные учреждения и общества.

О-во любителей Грузкультуры — ул. Луначарского, 2.
Груз. лингвистическое о-во — ул. Кецховели, 1 зд. Музея Грузии.
Географическое о-во Грузии — зд. Госуниверситета.

Учебные заведения.

Груз. лесотехнический ин-т.
Финансово-кооперативный ин-т НКФ Грузии. Фак-ты: планово-статистический, финансово-банковый, кооперативно-колхозный. Кол. чл. 1 150. Срок обучения 3 г.
С/х. ин-т НКЗема ССР Грузии. Фак-ты: садово-огородный, полевод., животновод., механизации и индустриализации с. х. Кол. уч. 2 056.
Техникум коллективного земледелия НКЗема Грузии. Отд.: машино-тракторное русское и грузинское, колхозно-животновод. и хлопковое русское и грузинское. Кол. уч. 150. На русское отд-ние хлопкового сектора принимаются исключительно тюрки.
Техникум народного питания НКТорга Грузии. Отд.: организаторское и технологическое. Кол. уч. 70 — ул. Кецховели.
Пром.-эконом. техникум НКПроса Грузии. Отд.: обмена и распределения производств. и товаровед. Кол. уч. 304 — ул. Кецховели, 12.
Финансово-эконом. техникум НКФ Грузии. Отд.: финансовое и банковское. Кол. уч. 280. Срок обучения 3 г.
Тиф. с/х техникум. Отд.: защиты растений, селекцион.
Тиф. с/х техникум. Отд.: машиноведения. Кол. уч. 35.
Рабфак при Финансово-кооперативном ин-те НКФ Грузии. Кол. уч. 180.
Энергорабфак Энергоцентра.
Рабфак при ин-те ССР Грузии. Кол. уч. 710.

1. ССР АБХАЗИЯ (ДОГОВОРНАЯ).

Центр. — г. Сухум. расст. от Тифлиса—418 км. Площ. 8 584 кв. км, уездов (районов)—5, сельсов.—96, гор. — 3, пр. нас. мест. — 527. Населения по пер. 1926 г.: городского — 28 504 ч., сельского—183 207 ч.; всего—211 711 ч.

Наименование районов, местонахождение исполкомов и колич насел. по переп. 1926 г.

Гагринский, п. Гагры, — 20 644.
Гальский, п. Гали, — 50 086.
Гудаутский, г. Гудауты, — 27 262.
Кодорский, г. Очемчиры, — 29 686.
Сухумский, г. Сухум, — 55 529.

Города.

Гудауты — рц., 3 536 ч.
Очемчиры — рц., 3 390 ч.
Сухум — ц., 21 568 ч.

г. СУХУМ.

ЦЕНТРАЛЬНЫЙ ИСПОЛНИТЕЛЬНЫЙ КОМИТЕТ АБХАЗИИ.

Набережная Ленина.

Комиссии и комитеты при ЦИК.
Собес.
Деткомиссия.
Абкомпом.
Евкомбед.
Нацменкомиссия.
Комиссия по улучшению труда и быта женщин (КТУБ).

СОВЕТ НАРОДНЫХ КОМИССАРОВ — Набережная Ленина.

НАРОДНЫЕ КОМИССАРИАТЫ и административные, партийные, профессиональные, общественные и прочие учреждения и организации.

Высший совет народного хозяйства — Набережная Ленина, 36.
Народный комиссариат снабжения — Набережная Ленина.
Упр-ние уполномоченного Наркомтруда СССР — ул. Коммуны.
Упр-ние уполномоченного Наркомфина СССР — ул. Октябрьской революции.
Упр-ние уполномоченного НК РКИ — уг. ул. Коммуны и Энгельса.
Народный комиссариат земледелия.
Народный комиссариат просвещения — ул. Коммуны, 22.
Народный комиссариат здравоохранения — ул. Коммуны.
Сухумский таможенный пункт — ул. Ленина, 56.
Обл. комитет Абхазской организации КП(б) Г — ул. III Интернационала, 19.
Обл. комитет ВЛКСМ Г. — ул. III Интернационала.
Совет профсоюзов Абхазии. Кол. чл. 19 900 — уг. ул. Октябрьской революции и III Интернационала.
Абх. обл. отд. профсоюза раб. местного т-та. Кол. чл. 706 — уг. ул. III Интернационала и Октябрьской революции.
Груп. ком. профсоюза раб. искусства. Тиф. ЦПрофсоюза рабис. Кол. чл. 140 — ул. Октябрьской революции, Дворец труда.
Профсоюз раб. связи, Кол. чл. 250 — ул. III Интернационала,, почтово-телеграфная к-ра.
Межсекционное бюро инженеров и техников при СПС Абхазии — Дворец труда,
Абх. о-во ОДР.
О-во ОДСК (Оргбюро) — Абхазское о-во Госкинпрома Грузии.
Сух. о-во СНАВ — Управление Торгпорта.

Кооперативные организации.

«Абспецтехкультурсоюз».
Абхазский союз Садогородцентра.

Торговля, промышленность и строительство.

Абх. гос. торговое т-во «Абгосторг» — уг. ул. Энгельса и 4 Марта.
Деревообделочный кодорский з-д. Кол. раб. 414, сл. 44. С. Варча.
Кодорский леспромхоз. Заклесбумтреста ВСНХ ЗСФСР. П-во пиломатериала экспортного и местного значения и заготовки дров— ул. К. Либкнехта, 3.
Аптекоуправление Абх. ССР — ул. Коммуны, 22.

Транспорт и связь.

Сух. к-ра Союзтранса НКПС.
Пр-ние шоссейных и грунтовых дорог и автомобильного транспорта ССР Армении (Абдортранс) — ул. Коммуны, 22.
Упр-ние Сух. торгового порта.
Гл. почтамт и телеграф НКПиТ — уг ул. III Интернационала и Орджаникидзе, 26.

Электростанции.

Гидроэлектростанция.

Финансово-кредитные учреждения и Госстраха.

Абх. отд-ние Госбанка — ул. 4 Марта, 41.

Лечебно-санитарные учреждения.

Гл. б-ца НКЗдрава ССР Абхазии. Отд.: хирургическое, терапевтическое, родильное и психиатрическое. Кол. коек 120 — ул. Октябрьской революции.
Гл. кур. упр-ние ССР Абхазии — Гост. Ривьера.
Пансионат им. д-ра Полугородника Главкурупра — Гора Чернявского.
Дом отдыха повышенного типа «Памяти 4 марта» Главкурупра. Кол. коек 70 — Гора Чернявского.
Дом отдыха им. Орджоникидзе Главкурупра. Кол. коек. 25.
Гор. б-ца Здравотдела Сухисполкома. Кол. коек 43 — ул. Зиновьева, 41.
Заразная б-ца Здравотдела Сухисполкома. Кол. коек 25 — Ново-Афонск. шоссе.
Б-ца для больных тропическими болезнями Тропического ин-та. Кол. коек 20 — ул. Октябрьской революции, д. б. Дрейера.
Б-ца дома заключения НКЗдрава Абхазии. Кол. коек 20 — ул. им. Ленина.
Поликлиника здравотдела Сухисполкома — ул. 4 марта, 15.
Диспансер раб. мол. Здравотдела Сухисполкома — ул. Фрунзе, раств. № 125.
Тубдиспансер НКЗдрава Абхазии — ул. 4 марта, 15.
Малярийный диспансер НКЗдрава Абхазии — ул. 4 марта, 15.

Культурно-просветительные учреждения.

Гос. музей Абхазии — ул. Октябрьской революции, 21.
Сухумский гос. театр — ул. Ленина, 4.
II гостеатр — ул. Октябрьской революции.
Летний театр — Парк Совпрофа.
Ботанический сад.
Центр. книгохранилище Абхазии — уг. ул. Октябрьской революции и Миха-Цхакая.

Печать.

Госиздат Абхазии — ул. III Интернационала, Дворец труда.
Газ. «Совет. Абхазия». Тираж 12 000.

Научные учреждения и общества.

Академия абх. языка и литературы.
Тропический ин-т.

Сух. отд-ние Всесоюзного ин-та прикладной ботаники и новых культур НКЗема.

Сух. опытная станция.

Абхазское научное о-во. Кол. чл. 150 — ул. Октябрьской революции, 21.

Сух. обезьяний питомник.

Учебные заведения.

Сух. педтехникум НКПроса ССР. Абхазии. Кол. уч. 110. Срок обуч. 3 г.

Груз. педтехникум ССР Абхазии. Кол. уч. 80. Срок обуч. 3 г.

Сух. муз. техникум. Кол. уч. 70. Срок обуч. 3 г.

Гостиницы.

Г-ца «Ориенталь», 49 номеров от 2 р. 50 к. до 10 р. в сутки — ул. Октябрьской революции.

Г-ца «Сан Ремо», 48 номеров от 2 р. 50 к. до 9 р. в сутки — Набережная им. Ленина.

Г-ца «Гранд отель», 30 номеров от 2 р. до 7 р. — ул. Мясникова,

Г-ца «Франция», 12 номеров от 3 р. до 5 р. — ул. Фрунзе.

2. АССР АДЖАРИСТАН.

Центр. — г. Батум, расст. от Тифлиса—349 км. Площ.—2 911 кв. км, раойнов—4, сельсов.—20, гор.—1, пр. нас. мест—293. Населения по пер. 1926 г.: городского—48 474 ч., сельского—83 483 ч., всего—131 957

Наименование районов, местонахождение исполкомов и количество населения по перепеси 1926 г.

Батумский, г. Батум, — 22 378.

Кедский, с. Кеда, — 11 402.

Кобулетский, с. Кобулети, — 19 995.

Хулойский, с. Хуло, — 29 708.

г. БАТУМ.

ЦЕНТР. ИСПОЛНИТЕЛЬНЫЙ КОМИТЕТ — уг. Морской и Руставели.

СОВЕТ НАРОДНЫХ КОМИССАРОВ — уг. Морской и Руставели.

НАРОДНЫЕ КОМИССАРИАТЫ и административные, партийные, профессиональные, общественные и прочие учреждения и организации.

Аг-во Народного комиссариата НКИД — ул. III Интернационала, 36.

Упр-ние уполнаркома труда Грузии в Аджаристане — ул. Ленина, 10.

Упр-ние уполнаркомфина Грузии в Аджаристане — ул. III Интернационала, 20.

Народный комиссариат рабоче-крестьянской инспекции — ул. Ленина, 9.

Народный комиссариат земледелия — ул. Ленина, 11.

Народный комиссариат юстиции — ул. Ленина, 9.

Верховный суд АджарАССР — ул. Комсомола, 2.

Прокуратура АджарАССР — ул. Ленина, 9.

Народный комиссариат просвещения — ул. Ленина, 9.

Народный комиссариат здравоохранения — ул. Ленина, 11.

Народный комиссариат социального обеспечения — ул. Ленина, 11.
Плановая комиссия — ул. Ленина, 9.
Адж. облком КП(б) Г — ул. III Интернационала, 58.
Адж. комитет ЛКСМ — ул. III Интернационала.
Адж. совет профсоюзов — ул. Ленина, 13.
Адж. о-во ОДР — ул. III Интернационала, 9.
Адж. о-во ОДСК — ул. Энгельса, 71.
Адж. о-во МОПР — ул. III Интернационала, 13.
Бат. о-во СНАВ — ул. Шмидта, 14.

Кооперативные организации.

Адж. союз с/х кооперации Аджарцармокавшири — ул. Камо, 1.
Союз охотников и рыболовов — ул. Р. Люксембург, 24.

Торговля, промышленность и строительство.

Полиграфотдел им. «Парижской коммуны» Аджарпрома. Кол. раб. 61, сл. 12 — ул. Р. Люксембург, 20.
Штамповально-цинковальный з-д им. т. Элиава Аджарпрома. П-во оцинковки железа, посуды, принадлежностей крыш, пластин — Карская ул., 9.
З-д Аджарпрома. Кол. раб. 45, сл. 11. П-во полувала, хрома, овчины, — Морская, 53.
Литейный и мех. з-д Аджарпрома. Кол. раб. 85, сл. 19. П-во чугунного и медного литья — Бахинская ул., 50.
Гос. хим. з-д им. т. Рыкова Аджарпрома — Пушкинская ул., 10.
Гос. табачная ф-ка «Восток» им. Сталина Аджарпрома. Кол. раб. 92, сл. 11 — Ардоганские казармы.
Водочный з-д Аджарпрома. Кол. раб. 8, сл. 8. П-во виноградной водки, спирта, коньяка, ликеров и виноградного вина—ул. Ленина, 38.
З-д искусственных минеральных вод Аджарпрома. Кол. раб. 14, сл. 1. П-во лимонада, фруктовых и шипучих вод — ул. Ленина, 38.
Нефтепрогонный з-д Союзнефти.

Транспорт и связь.

Бат. отд-ние связи — ул. III Интернационала, 35.
Упр-ние Бат. торгового порта.
Электростанция при Бат. отд-нии Союзнефти ВСНХ СССР. Мощн. 630 квт. — Артиллерийское шоссе, 1.
Электростанция № 2 Батумского горисполкома. Мощн. 88 квт.

Финансово-кредитные учреждения и Госстрах.

Адж. отд-ние Госбанка — ул. III Интернационала, 27.

Лечебно-санитарные учреждения.

Гл. б-ца НКЗдрава Аджаристана.
Центр. тропическая станция НКЗдрава Аджаристана — ул. III Интернационала, 46.

Культурно-просветительные учреждения.

Краеведческий музей — при Отделе коммун. хозяйства.
Ботанический сад — Зеленый мыс.
Гос. театр НКПроса Аджаристана — ул. Либкнехта, 5.
Центр. раб. клуб союза строителей. Кол. чл. клуба 800 — ул. Ленина, 35.

Научные учреждения и о-ва.

Ассоциация художников революции АХР — ул. Руставели, 17.
Адж. отд-ние техмасс Аджарком ЛКСМ.
Краеведческое бюро при НКПросе Аджаристана — ул. Ленина, 9.

Учебные заведения.

Адж. пед. ин-т им. Ленина. Отд.: школьное и воспитательное. Кол. уч. 310 — ул. Руставели, 32.

Индустриальный т-кум НКПроса Аджаристана. Отд.: грузинское и русское. Кол. уч. 623.

Рабфак им. Левана Гогоберидзе. Отд.: инд. тех. и субтропическое. Кол. уч. 400 — ул. Руставели, 32.

Гостиницы.

Г-ца «Франция», 28 номеров от 4 р. до 10 р. — ул. Орджоникидзе, 8.

Г-ца «Интернациональ», 31 номер от 3 р. до 8 р. — Кутаисская, 8.

Г-ца «Аджаристан», 14 номеров от 4 р. до 10 р. — ул. Шмидта, 2.

АВТОНОМНАЯ ОБЛАСТЬ ЮГО-ОСЕТИЯ

Центр. — г. Цхинвали. расст. от Тифлиса—108 км. Площ.—3 920 кв. км, районов—3, сельсов.—28, гор.—1, пр. нас. мест.—553. Населения по пер. 1926 г.: городского—5 809 ч., сельского—81 938 ч.; всего—87 747 ч.

Наименование районов местнонахождение исполкомов и колич. населения по перен. 1926 г.

Ахалгорский, с. Ахалгоры, — 22 328.

Джавский, с. Джава, — 16 442.

Цхинвальский, г. Цхинвали, — 43 168.

Города.

Цхинвали — облц., 5 809 ч.

г. ЦХИНВАЛИ.

Административные, партийные, профессиональные и общественные учреждения и организации.

Обл-ной исполнительный комитет Юго-Осетии.

Уполнаркомтруда Грузии в Юго-Осетии.

Гл. суд.

Обл. совет профсоюзов — Дом союзов.

Обл. отд-ние союза совторгслужащих — Дом союзов.

Обл. отд-ние союза строителей— Дом союза.

Лечебно-санитарные учреждения.

Обл. показательная б-ца. Кол. коек 75.

Печать.

Газ. «Хурзарн», орг. ЦИК и Облпарткома. Печатается на осетинском языке.

Журнал «Глашатай», орг. ЦИК и Облпарткома.

ТУРКМЕНСКАЯ ССР.

Центр. — г. Ашхабад, расст. от Москвы,—3 404 км. Площ.—449 049 кв. км, районов—34, сельсов.—424 [1]), гор.— 8, пос. гор. типа—9, пр. нас. мест—3 420. Населения по пер. 1926 г.: городского—118 127 ч., в пос. гор. типа—18 499 ч., сельск.—894 015 ч., всего—1 030 641 ч. По исчислению на 1/I—1930 г.—1 116 540 ч., плотность населения (на 1 кв. км)—2,5 ч

Наименование районов, местонахождение исполкомов и количество населения по переписи 1926 г.

Атрекский, с. Кызыл-Атрек,— 10 571.
Ашхабадский, г. Ашхабад,— 44 349.
Байрам-Алийский, п. г. т. Байрам-Али, — 37 510.
Бахарденский, с. Бахарден,— 48 238.
Бурдалыкский, с. Баят, — 16 443.
Гассан-Кулийский, промысл. пос. Гассан-Кули, — 7 062.
Геок-Тепинский, п. Геок-Тепе,— 34 481.
Дарган-Атинский, с. Дарган-Ата, — 627.
Дейнаусский, с. Дейнау, — 4 049.
Ильялинский, с. Ильялы, — 3 945.
Иолотанский, п. г. т. Иолотань,— 2 422.
Каахкинский, п. г. т. Каахка, — 1 770.
Казанджикский, п. Казанджик,— 1 988.
Кара-Бекаульский, п. Хейвар, — 2 482.
Кара-Калинский, с. Кара-Кала,— 1 971.
Карлюкский, с. Янги-Арык — 11 288.
Керкинский, г. Керки, — 21 401.
Красноводский, г. Красноводск,— 15 593.
Куня-Ургенчский, с. Куня-Ургенч — 20 696.
Кушкинский [2]), Кушка, —
Кызыль-Аякский, с. Хашаб, — 11 889.
Мервский, г. Мерв,—111 935.
Порсинский, с. Порсу, — 34 513.
Саятский, с. Катретдин, — 17 766.
Серахский, п. г. т. Серахс,— 14 108.
Старо-Чарджуйский, п. г. т. Старый Чарджуй, — 62 554.
Тахта-Базарский [2]), п. г. т. Тахта Базар, — 22 515.
Тахтинский, с. Тахта, — 25 351.
Ташаузский, г. Ташауз, — 40 219.
Тедженский, г. Теджен, — 51 909.
Фарабский, с. Фараб, — 14 345.
Халачский, с. Ак.-Тепе-Халач, — 44 667.
Коджа-Джамбасский, с. Эден, — 29 410.
Чаршангинский, с. Чаршангу, — 17 306.

Города.

Ашхабад — рспц., 51 593 ч. (62 693 ч. на 1/I—30 г.).
Керки — рц., 8 674 ч.
Кызыл-Арват — Бахард. р., 6 631 ч.
Красноводск — рц., 10 082 ч.

[1]) В том числе 38 сельсоветов быв. Безменинского района, о распределени которых в НКВД сведений нет.

[2]) Кушкинский район выделен из Тахта-Базарского р.; население и число сельсоветов Кушкинского р. значатся по Тахта-Базарскому району.

Мерв — рц., 21 633 ч.
Новый Чарджуй — Ст. Чардж. р., 13 950 ч.
Ташауз — рц., 3 872 ч.
Теджен — рц., 1 692 ч.

Поселения городского типа.

Байрам-Али — рц., 4 765 ч.
Иолотань — рц., 2 009 ч.
Каахка (Гинсбург) — рц., 2 072 ч.
Серахс — рц., 704 ч.
Старый Чарджуй — рц., 1 674 ч.
Тахта-Базар — рц., 888 ч.

Фабрично-заводские поселки.

Остров Челекен (нефт. промысла) — Крас. р., 2 728 ч.
Куули (сол. пром.) — Крас. р., 188 ч.
Гассан—Кули, рц., промысл. пос. — 3 471 ч.

г. АШХАБАД.

ЦЕНТРАЛЬНЫЙ ИСПОЛНИТЕЛЬНЫЙ КОМИТЕТ (ЦИК) ТУРКМССР.

Комиссии и комитеты при ЦИК'е.

Комиссия нацмен.

Комиссия по организации и распоряжению фондом им. Ленина.

Помощи беспризорным детям.

Комиссия по делам частной амнистии.

Комиссия содействия госкредиту и сберделу.

Бюджетная комиссия.

Избирательная комиссия.

Комитет по организации строительства в Чарджуе.

Комитет содействия ВОНО.

Скотоводческий комитет.

Комитет по улучшению труда и быта женщин.

СОВЕТ НАРОДНЫХ КОМИССАРОВ — Гоголевская ул.

НАРОДНЫЕ КОМИССАРИАТЫ и административные, партийные, профессиональные, общественные и прочие учреждения и организации.

Высший совет народного хозяйства — Гоголевская ул.

Народный комиссариат торговли — Текинская ул., 1.

Народный комиссариат труда — Лабинская ул., 16.

Народный комиссариат финансов — ул. Свободы,

Народный комиссариат рабоче-крестьянской инспекции—уг. Гоголевской ул. и ул. Свободы 9/87.

Народный комиссариат земледелия — Гоголевская ул.

Народный комиссариат юстиции —Гоголевская ул.

Верховный суд — ул. К. Маркса, 5.

Народный комиссариат просвещения — ул. К. Маркса.

Народный комиссариат здравоохранения — Гоголевская ул.

Народный комиссариат социального обеспечения — уг. Крымской и Апшеронской ул.

Гос. плановая комиссия ТуркмССР — ул. Свободы, 83.

Уполномоченный Наркоминдела— Крымская ул., 44.

Главсоцстраха — пл. К. Маркса, Дворец труда.

Центральный комитет (ЦК) КП(б) Т и Центральная контрольная комиссия КП(б) — Гоголевская ул.

Центральный комитет ЛКСМТ — Левашевская ул.

Турк. совет профсоюзов. Кол. чл. 48 969 — пл. К. Маркса, Дворец труда.

Туркменские отделы профсоюзов.
Коммунальников. Кол. чл. 1 077— ул. Свободы, Дворец труда.
Медсантруд. Кол. чл. 3 361.
Нарпит. Кол. чл. 1 250.
Пищевиков. Кол. чл. 2 465.
Раб. полиграфического пр-ва. Кол. чл. 497.
Рабпрос. Кол. чл. 3 944.
Совторгслужащих. Кол. чл. 7 711.
Транспортных раб. Кол. чл. 1 424 — Дворец труда.
Связи. Кол. чл. 252 — Почтово-Телеграфная к-ра.
Текстильщиков. Кол. чл. 350 — Дворец труда.
Строителей — уг. Лабинской и Ставропольской ул.
Сельхозрабочих. Кол. чл. 14 593— пл. К. Маркса, Дворец труда.
Райпрофсоюз. Кол. чл. 10 460 — ст. Полторацк, ул. Телля, 2.

Узб. о-во ОДР — ул. К. Маркса, 5.
Центр. Узб. совет ОДСК — Гоголевская ул., 30.

Кооперативные организации.

Животноводческий союз Животноводцентра.
Туркменплодвинсоюз Садогородцентра.
Хлопковый коопсоюз.
Туркменкредпромсоюз Всекопромсовета.
Туркм. оргбюро промысловой рыбацко-охотничьей кооперации.
Туркменберящик — Турк. союз потреб. о-в.
Колхозцентр Туркм. ССР. — ул. Энгельса, 69.

Торговля, промышленность и строительство.

Аптекоуправление — Первомайская ул., 48.
Туркменкино трест Союзкино — Пушкинская ул., 1.
Гострест «Туркменнефть» ВСНХ СССР.
Туркменстеклотрест.
Спирто-водочный з-д № 1 Туркменсельпрома. Кол. раб. 65, сл. 16 — ул. Свободы, 154.
Ашхабадская шелк. ф-ка им. 7 марта. Туркшелка.
Ф-ка отдела местного хозяйства Ср. Азии. П-во обозов.
Х/б. ф-ка им. Дзержинского Туркмануфактуры.
З-д «Красный металлист». ВСНХ ТССР. Кол. раб. 300, сл. 38. П-во хлопковых сеялок, тракторных телег, арб, кроватей, разных прокаток и медного литья в черном и необработанном виде.
Кино-фабрика Туркменкино — ул. Кольцова, 84.
Туркменский стекольный з-д Туркменстеклотреста. Кол. раб. 415 — Стекольная ул., 2.

Транспорт и связь.

Туркм. к-ра Союзтранса НКПС. К-ры, входящие в состав: Артыкская, Ашхабадская, Душская, Керкская, Кушканская, Мервская, Тахта-Базарская. Ташаузская, Чарджуйская — ул. К. Либкнехта, 23.
Гл. почтамт и телеграф — Кирпичная ул., уг, ул. МОПР'а.
Центр. телефонная станция — Кирпичная ул., 31.
Радиоцентр Туркм ССР Туркм. упр-ния связи. Мощн. 4 квт. Позыв. сиг. РВ-19, волна 899,1 метр — ул. К. Маркса.

Электростанции.

Электростанция Ср.-Аз. ж. д. Мощн. 165 квт. — ул. Октябрьской революции.

Финансово-кредитные учреждения и Госстрах.

Туркм. к-ра Госбанка — ул. Свободы, 75.
Упр-ние Госстраха — Пушкинская ул., 14.

Лечебно-санитарные учреждения.

Гор. б-ца. Кол. коек 255 — Глухой пер.
Туберкулезный диспансер и ночной санаторий. Кол. коек 30 — Нефтоновская ул.

Кожно-венерический диспансер — уг. ул. МОПР и Ставропольской ул.

Культурно-просветительные учреждения.

Гос. музей — Каракумская ул., 2.

Музей революции — Каракумская ул.,

Картинная галлерея гос. музея — зд. б. Лютеранской церкви.

Книжная палата — ул. Житникова.

Печать.

Газ. «Захмет», орг. под/отд. нацмен ЦК КП(б) Т.

Газ. «Яш коммунист», орг. ЦК ЛКСМТ.

Газ. «Туркменистан», орг. ЦК КП(б) Т.

Журнал «Большевик» 2-х недельный орг. ЦК КП(б) Т.

Юморист. журнал «Токмак», на туркменском языке.

Журнал «Туркменское нововедение». Изд-во ин-та Туркм. культуры при СНК Туркм. СССР — Гоголевская ул., 28.

Изд-во ин-та Туркм. культуры при СНК Туркм. ССР. Изд научную и историко-краеведческую литературу о Туркмении — Гоголевская ул., 28.

Гос. изд-во Туркменгосиздат — Лабинская ул., 1.

Научные учреждения и общества.

Научно.исслед. ин-т Турк. Культуры при СНК Туркм. ССР — Гоголевская ул., 28.

Учебные заведения.

Пед. ин-т НКПроса Туркм. ССР. Кол. уч. 100. Срок обуч. 3 г.

Агро-хлопковый ин-т НКПроса Туркм. ССР. Кол. уч. 250. Срок обуч. 3 г.

Зоотехнический ин-т НКЗема Туркм. ССР. Кол. уч. 620. Срок обуч. 3 г.

Акушерско-фельдшерский политехникум. Отд.: фельдшерско-акушерское, акушерское, сестер по уходу, сестер по охр. мат. и млад., подготовительное. Кол. уч. 750.

Акушерско-фельдшерский техникум НКПроса Туркм. ССР. Кол. уч. 752.

Художественный техникум. Срок обуч. 3 года. Кол. уч. 146.

Гидротехникум НКПроса Туркм. ССР. Кол. уч. 370. Срок обуч. 3 г.

Зооветеринарный техникум НКП Туркм. ССР. Кол. уч. 240. Срок обуч. 3 г.

Инд. техникум НКПроса Туркм. ССР. Кол. уч. 320. Срок обуч. 3 г.

Ашх. мужской педтехникум Туркм. ССР. Кол. уч. 514. Срок обуч. 3 года.

Ашх. женский педтехникум Туркм. ССР. Кол. уч. 323. Срок обуч. 3 г.

Веч. еврейский педтехникум Туркм. ССР. Кол. уч. 104. Срок обуч. 3 г.

Техникум по механизации сельхозов НКПроса Туркм. ССР. Кол. уч. 308. Срок обуч. 3 г.

Промышленно-экономический техникум НКПроса Турк. ССР. Кол. уч. 320. Срок обуч. 3 г.

Дн. рабфак при пединституте Туркм. ССР. Кол. уч. 340.

Веч. рабфак Сахини. Кол. уч. 340.

Дн. рабфак при Агро-хлопковом ин-те Туркм. ССР. Кол. уч. 300.

Гостиницы.

Г-ца Ашх. горсовета, 20 номеров от 3 р. до 5 р. в сутки.

УЗБЕКСКАЯ ССР.

Центр. — г. Ташкент, расст. от Москвы—3 328 км. Площ.—171 978 кв. км, районов—84, сельсов.—1 697, гор.—18, пос. гор. типа—10 [1]), пр. нас. мест—10 088. Населения по пер. 1926 г.: городского—878 861 ч., в раб. пос.—51 042 ч., сельского—3 308 157 ч., всего—4 237 850 ч. По исчислению на 1/I—1930 г. 4 584 911 ч., плотность населен. (на 1 кв. км), — 27,3 ч.

Наименование районов, местонахождение исполкомов и колич. населения по переписи 1926 года.

Аим, кишл. Аим, — 17 464.
Ак-дарья (Дагбид), кишл. Лоиш, — 28 956.
Алты-арык, кишл. Алтыарык, — 55 366.
Андижан, г. Андижан, — 57 812.
Араван (Мархамат), с. Русское,— 28 895.
Багат, кишл. Багат, — 25 148.
Багдат, кишл. Багдат-Бегат, — 48 526.
Байсун, п. Байсун, — 35 375.
Балыкчи, с. Чинабад (Шаариханан), — 38 022.
Беговас, с. Бероват, — 17 922.
Беш-арык, п. Беш-арык, — 49 638.
Бешкент, кишл. Бешкент,— 56 189.
Бувайды, кишл. Бувайды,— 52 139.
Булунгур, ст. Ростовцево Ср.-Аз. ж. д., — 65 608.
Верхний Чирчик, кишл. Янги-Базар, — 25 573.
Вобкент, п. Вобкент, — 50 404.
Газават, кишл. Газават, — 15 880.
Гиждувап, п. г. т. Гиждувап,— 56 635.
Гузар, п. Гузар, — 32 005.
Гурлен, п. Гурлен, — 28 097.
Джаляль-Кудук, с. Суфи-Кишлак, — 47 772.
Джар-Курган, кишл. Джар-Курган, — 21 387.
Джизак, г. Джизак, — 26 966.
Динау, п. Динау, — 51 861.
Заамин, с. Заамин, — 24 684.
Зеленский, п. г. т. Ассаке, — 48 840.
Избаскент, с. Чуама, — 76 442.
Кара-Дарья, кишл. Пейшамбе, — 41 637.
Каракуль, с. Каракуль, — 43 176.
Кассан, п. Кассан, — 28 941.
Кассан-сай, с. Тюря-курган, — 63 506.
Катта Курганский, г. Катта-Курган, — 22 215.
Кермине, п. г. т. Кермине, — 34 744.
Китаб, п. г. т. Китаб, — 35 379.
Коканд, г. Коканд, — 45 372.
Кува, кишл. Кува (Грунч-фруш),— 26 986.
Кудаш, кишл. Кудаш, — 55 991.
Курама, кишл. Акча, — 33 599.
Курган-тепе, с. Кара-су, — 44 630.
Мангыт, кишл. Мангыт, — 21 115.
Маргелан, г. Маргелан, — 58 016.
Мирза-Чуль, п. г. т. Мирза-Чуль,— 21 404.
Митан, кишл. Митан, — 36 196.
Наманган, г. Наманган, — 77 519.
Нарпай, кишл. Мир-Базар,—80 018.
Нарынь, с. Хакул-абад, — 53 835.

[1]) В том числе 4 рабочих поселка.

Нижний Чирчик, кишл. Янги Базар, — 17 015.
Ново-Бухарский, г. Каган,—47 301.
Ново-Ургенч, г. Новый Ургенч, — 39 565.
Нур-Ата, п. Нур-Ата, — 33 872.
Пай арык, кишл. Челек, — 37 017.
Паркент, кишл. Паркент, — 26 366.
Паст-Даргом, ст. Джума Ср.-Аз. ж. д., — 34 302.
Патта-Гиссар, г. Термез, — 12 271.
Пскент, п. Пскент, — 41 934.
Риштан, кишл. Юкары-риштан, — 42 549.
Рометан-Хайрабад, кишл. Ляглякка, — 38 434.
Сары-Ассия, кишл. Сары-Ассия, — 30 280.
Средний Чирчик, кишл. Той-тюбе, — 27 200.
Сталинский, с. Шаарихан,— 44 418.
Старо-Бухарский, кишл. Галла-Ассия, — 46 677.
Султан-Абадский, кишл. Дурмен, — 24 662.
Ташкент, г. Ташкент, — 67 483.
Тенги-харам, с. Тенги-харам, — 40 627.
Ургутский, г. Ургут, — 42 545.
Фергана, г. Фергана, — 37 066.
Хаваст, кишл. Хаваст, — 14 747.
Хазар-асп., п. Хазар-асп, — 43 317.
Ханки, п. Ханки, — 25 845.
Хатырчи, п. Хатырчи, — 45 808.
Хива, г. Хива, — 33 127.
Чиракчи, кишл. Чиракчи, — 41 252.
Чуст-пап, к. Пап, — 58 308.
Шафрикентский, с. Ходжа-Ариф., — 21 055.
Шах-Абад (Шават), кишл. Шават, — 30 846.
Шахризябс, г. Шахризябс, — 24 908.
Ширабад, п. Ширабад, — 41 484.
Юкары-Даргом, г. Самарканд, — 60 267.
Яккабаг, кишл. Яккабаг, — 32 106.
Янги-арык, с. Янги-арык — 25 860.
Янги-курган (бывш. Андижан. окр.), кишл. Янги-курган — 56 684.
Янги-курган (бывш. Самарк. окр.), кишл. Янги-курган — 36 124.
Янги-Юль, раб. пос. Каунчи — 41 613.
Поселения полосы отчуждения ж. д. — 9 940.
Авт. Казак-Кара — Калпакский р. — кишл. Кенимех, расст. от респ. центра — 5 434 км, площадью — 30 719 кв. км, населенн. пунктов — 137ч Населения по перен. 1926 г. 22 699 ч. Сельсовет — 15.

Города.

Андижан — рц., 73 466 ч.
Бек-Буди — рц., 15 198 ч.
Джизак — рц., 13 527 ч.
Катта-Курган — рц., 14 590 ч.
Каган — ц. Ново-Бух. р., 10 355 ч.
Коканд — рц., 69 309 ч.
Маргелан — рц., 44 309 ч.
Наманган — рц., 73 622 ч.
Новый Ургенч — рц., 5 161 ч.
Самарканд — Юк.-Дорг р. 105 106 ч.
Старая Бухара — рц., 46 706 ч.
Ташкент—рспц., 323 544 ч. (402 050 ч. на 1/I — 1930 г.).
Термез — рц., 10 121 ч.
Ургун — рц., 13 774 ч.
Фергана — рц., 14 275 ч.
Хива — рц., 20 247 ч.
Чуст — Чуст-пап. р. 14 367 ч.
Шахризябс — рц., 10 684 ч.

Рабочие поселки.

Карши — 1 041 ч.
Каунчи — 3 656 ч.
Урсатьевская — Хаваст р., 3 219 ч.
Чимион — Алты-арык р., 379 ч.

Поселки городского типа.

Ассаке — рц., Зел. р., 6 753 ч.
Гидждуван — рц., 3 723 ч.
Кассан — рц., 19 279 ч.
Кермине — рц., 3 691 ч.
Китаб — рц., 6 133 ч.
Мирза-Чуль — рц., 3 168.

г. ТАШКЕНТ.

ЦЕНТР. ИСПОЛНИТЕЛЬНЫЙ К-Т — Пушкинская ул., 15.

СОВЕТ НАРОДНЫХ КОМИССАРОВ.

НАРОДНЫЕ КОМИССАРИАТЫ и административные, партийные, профессиональные, общественные и прочие учреждения и предприятия.

Высший совет народного хозяйства.
Народный комиссариат труда.
Народный комиссариат финансов.
Народный комиссариат РКИ.
Народный комиссариат земледелия — уг. ул. Ленинградской и Московск.
Народный комисариат юстиции.
Народный комиссариат здравоохранения.
Народный комиссариат социального обеспечения.
Гос. плановая комиссия — Ленинградская ул., 28.
Упр-ние уполномоченного НКПС СССР в Узбекистане — Иканская ул., 1.
Центр. архивное упр-ние — ул. Ленина, 2/21.
Палата мер и весов СНК УзбССР — Саперная ул., 14.
Сред. Аз. отд-ние гл. таможенного упр-ния — ул. Прянишникова, 8.
Центр. к-т КП(б).
Центр. к-т ЛКСМ.
Совет профсоюзов УзбССР.

Профсоюзы УзбССР.

Райкомвод. Кол. чл. 1 640.
Горнорабочих. Кол. чл. 5 267.
Кожевников. Кол. чл. 2 857 — Иржарская ул., 22. Дворец труда.
Медсантруд. Кол. чл. 13 568.
Металлистов. Кол. чл. 7 864 — Иржарская ул., 22. Дворец труда.
Нарпит. Кол. чл. 6 818.
Пищевиков. Кол. чл. 11 451.
Раб. полиграф. пр-ва. Кол. чл. 2 191
Рабпрос. Кол. чл. 17 356.
Совторгслужащих. Кол. чл. 34 482.
Железнодорожников. Кол. чл. 37 279 — ул. К. Маркса, 47.
Дор. бюро инж. тех. секции при Дорпрофсоже Сред. Аз. ж. д. Кол. чл. около 1 000 — ул. К. Маркса, 47.
Узб. о-во СНАВ.

Центр. совет воинств. безбожников. Кол. чл. 39 000 — Гоголевская ул., 74.
Узб. о-во ОДР.
Узб. о-во МОПР — ул. Пушкина, 18.
Высший совет физкультуры.
Комиссия помощи безпризорным детям — уг. ул. Ф. Энгельса и Джизакской.

Кооперативные организации.

Узб. животноводческий союз Животноводцентра «Узбекживсоюз».
Пр-ние всесоюзного об'единения хлопководческой кооперации «Хлопкоцентр» — Новая ул., 51.
Сред. Аз. промысловый совет Всепромсовета «Средазпромсовет».
Узбекохотрыбаксоюз Всекопромохотсоюза.

Торговля, промышленность и строительство.

9-й гострест строительной пр-сти Союзстроя ВСНХ.
Таш. гос. трест трамвая и электростанций Таш. горсовета.
Ташгэстрам — Ташкентский гос. трест трамвая и гидроэлектрич.

станций — уг. Полторацкой и Пролетарской ул.

Гос. трест «Средазнефть» ВСНХ СССР.

Узбеккино трест Союзкино — Шейхантур, Зенджирлик, 22.

Сред. Аз. зернотрест — ул. Ф. Энгельса, 44.

Узб. кожоб'единение. Ирджарская ул., 6.

Сред. Аз. упр-ние шахтами «Востуголь».

Сред. Аз. райнефтеупр-ние Союзнефти.

Отд-ние Всесоюзн. акц. о-ва «Оргстрой».

Акц. о-во «Туркменский шелк» ВСНХ СССР — ул. Сталина, 51/53.

Сред. Аз. акц. о-во по переработке и торговле хлебными и фуражными продуктами «Азиахлеб» — Ирджарская ул., 31.

Кожзавод № 2 «Красн. Узбекистан» Кожоб'единения. Кол. раб. 190 — ул. Толстого.

Кожзавод № 4 им. Икрамова Узб. кожоб'единения. Кол. раб. 439.

Кожзавод № 5 Узб. кожоб'единения. Кол. раб. 452. — Январьский пос.

Обувная ф-ка им. Фомина Узб. кожоб'единения. Кол. раб. 490 — Иканская ул., 5.

Об'един. упр-ние Таш. гос. з-дов №№ 1 и 2. Кол. раб. 192, сл. 121. П-во пивоварения, солодоварения, столовых напитков, фруктовых вод и кваса. — Беш-асачская часть, местность «Бурджар», Кара-Калпакская ул. 8/9.

Кино — ф-ка Узбеккино — Шейхантур.

Гос. табачная ф-ка «Уртак» треста Узбексельпрома. Кол. раб. 238, сл. 29 — Казакстанская ул., 65.

З-д им. Ильича Узметаллообр. П-во хлопкового инвентаря.

Картографическая ф-ка треста Геокартпром военно-топографического упр-ния ГУРККА и ф-ка «Геодезия». Кол. раб. 98, сл. 6. Печать военных и гражданских карт, сборка геодезич. инструм. и ремонт таковых — ул. Гоголя, 83.

Таш. гос. макаронная ф-ка промсекции Таш. горсовета. Кол. раб. 51, сл. 9. — Шоссе Луначарского, 28.

Таш. аптекоупр-ние НКЗдрава — ул. 1-го Мая, 83.

Таш. швейная ф-ка «Красная заря». Кол. раб. 926 — Узбекистаншвей.

Транспорт и связь.

Узб.-Киргизская кр. к-ра Союзтранса НКПС. К-ры входящие в ее состав: Андижанская, Ассакская, Бек-Будийская, Бухарская, Денауйская, Джелал-Абадская, Каржольская, Кутта-Курганская, Каунчийская, Кашгарская, Кокандская, Кувайская, Маргеланская, Нумаганская, Нарынская, Ново-Ургеническая, Ошская, Посьетовская Самаркандская, Ташкентская, Термезская, Токмакская, Ферганская, Фрунзенская, Хакулабадская, Шариханская.

Сред. Аз. упр-ние речного флота. Дирекция Сред. Аз. ж. д.

Таш. центр. почтамт (почта и телеграф) НКПиТ — уг. Пушкинской ул. и Подбельского пер.

Центр. междугородная телефонная станция. — уг. ул. Сталина и Ленина, д. 24/26.

Таш. телеграфная к-ра. — уг. Пушкинской и Крыловской ул.

Сред. Аз. радиостанция упр-ния связи НКПиТ.

Электростанции.

Ташгрэсстрой Энергоцента — уг. Полторацкой и Пролетарской ул.

Упр-ние строительства Шурабской ГРЭС — пр. К. Маркса, 45.

Строительство Кадырьинской ГРЭС «Кадырьястрой» Энергоцентра. Ул. Зарабулакская, 9-а.

Гидро-электростанции Таш. треста трамвая и электричества.

Финансово-кредитные учреждения и Госстрах.

Сред. Аз. кр. к-ра Госбанка.

Таш. гор. отд-ние Госбанка (новый банк).

Таш. гор. отд-ние Госбанка (старый банк).

Лечебно-санитарные учреждения.

Отдел здравоохранения Сред. Аз. ж. д. — Аланинская ул., 14.

Психиатрическая б-ца НКЗдрава УзбССР. Кол. коек 400 — ул. Синеблузников, 6.

Таш. гор. б-ца. Кол. коек 165 — Сибзарская часть, Чапан базар.

1-е отд-ние эпидемической б-цы — 2-й кумхут.

II-е отд-ние эпидемической б-ца — Кукча-Дарбазе, 1.

IIIе отд-ние эпидемической б-цы.

Ветеринарно - бактериологический ин-т НКЗдрава — Огородная ул., 4.

Таш. станция тропической медицины НКЗдрава УзбССР — Головачевский сквер, 11.

Культурно-просветительные учреждения.

Сред. Аз. музей. — Быв. стар. город Уоджи-Малик, 1.

Гл. сред. Аз. хидожественный музей — ул. К. Маркса, 17.

Музей им. Фераби. — Ст. город, Ташкент, Чапан-базар.

1-й госцирк НКПроса УзбССР — пр. Дзержинского.

Театр «Гротеск» — ул. К. Маркса, 14.

Гос. театр им. Свердлова — ул. Правда Востока, 28.

Центр. б-ка им. Ильича — ул. Полторацкого, 21.

Узб. б-ка — ул. Ленина, 28.

Печать.

Газеты.

«Знамя труда» орг. ЦК КП(б) и ЦИК УзбССР — Заводский пер., 7.

«Красная звезда». Тир. 3 000 экз. — ул. К. Маркса, 13.

«Комсомолец Востока» орг. ЦК ВЛКСМ и ЦК ЛКСМ Узб. и ЦК ЛКСМГ. Тир. 15 000 экз. — уг. ул. Ленина и Джизекской.

«Кутулуш», орг. Сред. Аз. Бюро ЦК ВКП(б) и ЦК КП(б) Узб., Киробкома ВКП(б) — ул. Правда Востока.

Журналы.

«Медицинская мысль Узбекистана и Туркменистана». Из-ва НКЗдрава Узбекск., Туркменского и Сред. Аз. научно-медицинского о-ва. Тир. 1 000 экз. — ул. Кафанова, 81.

«Революционный восток».

Издательства.

Из-во офиц., орг. ЦИК Советов УзбССР «Кзыл-Узбекистан» и Узбекистанская правда» — уг. ул. Иджарской и К. Маркса.

Из-во «Правда Востока». — уг. ул. Ленинской и Правды Востока.

Сред. Аз. торг. бюллетень Уполнаркомторга СССР и Сред. Аз.

Научные учреждения и общества.

Сред. Аз. опытно-исслед. ин-т водного хоз-ва хлопкового к-та ВСНХ — Александровская ул., 22.

Таш. геофизическая обсерватория и Тяньшаньская высокогорная обсерватория Сред. Аз. метеорологического ин-та. — ул. Подбельского, 13.

Сред. Аз. метеорологический ин-т «Средазмет». Имеет геофизическую обсерваторию — Крыловская ул., 13.

Сред. Аз. отд-ние Всесоюзного ин-та прикладной ботаники НКЗема.

Сейсмическая станция Академии наук СССР — Ниузбекская ул., 1-а (рядом с обсерваторией).

Учебные заведения.

Сред. Аз. гос. ун-т ЦИК СССР. Фак-ты: мед., хим. эконом. ин-т аспирантуры. Кол. уч. 2 000. Срок обуч. 4 г.

Таджикский ин-т. Кол. уч. 264. Срок обуч. 4 г.

Сред. Аз. хлопково-ирригационный политехнический ин-т. Фак-ты: агро-хлопковый, совхозно-колхозный, строительный, технологиче-

ский, механический и водного хозва: — уг. Гоголевской и Советской ул., 15.

Строительный ин-т — уг. Гоголевской и Советской ул., 15.

Казакский лесн. техникум. Отд.: лесохозяйственное и лесотехническое. Кол. уч. 220 — ул. Свердлова, 19/21.

Таш. электротехникум Энергоцентра.

Сред. Аз. высш. геолого-разведочное училище.

Мед. фак-т Сред. Аз. гос. ин-та при ЦИК СССР. Отд.: лечебно-профилактическое, санитарно-профилактическое и охр. мат. млад Кол. уч. 714 — Кладбищенская ул., 1.

Таджикский педтехникум НКПроса ТССР. Отд.: педагогическое. Кол. уч. 590 — ул. Ф. Энгельса, 61.

Педтехникум НКПроса ТССР. Кол. уч. 237. Срок обуч. 4 г.

Раб. политехникум ВСНХ УзбССР. Отд.: строительное и механическое. Кол. уч. 800. Правила приема общие как в РСФСР.

Политехникум связи НКПочтеля. Кол. уч. 220. Срок обуч. 3 г.

Стат.-эконом. техникум Госплана УзбССР. Кол. уч. 120.

ТАДЖИКСКАЯ ССР.

Центр. — г. Сталинабад, расст. от Москвы — 3 936 км. Площадь — 141 839 кв. км, округов — 2, авт. областей — 1, районов — 20, туманов (волостей) — 18, сельсоветов — 371, городов — 5, пр. насел. мест. — 5 197. Населения по переп. 1926 г.: городского — 83 085 ч., сельского — 949 690 ч., всего — 1 032 875 ч. По исчислению на 1/I — 1930 г. — 1 156 015 ч., плотность населения (на 1 кв. км) — 8,2 ч.

Наименование районов местонахожд. исполком. и колич. насел. по переписи 1926 года.

Аральский, кишл. Арал — 14 428.
Аштский, кишл. Куй-Ашт. — 22 032.
Джиликульский, кишл. Джиликуль — 9 626.
Исфаринский, кишл. Исфара — 28 389.
Кабадианский, кишл. Шагртуз — 22 683.
Кангуртский, кишл. Кангурт — 45 373.
Кзыл-Мазарский, кишл. Кзыл-Мазар — 35 662.
Кулябский, кишл. Куляб — 50 582.
Курган-Тюбинский, кишл. Курган-Тюбе — 18 007.
Локай-Таджикский, кишл. Кокташ — 46 136.
Матчинский, кишл. Мадрушкент — 17 365.
Мумин-Абадский, кишл. Мумин-Абад — 38 795.
Науский, кишл. Нау — 25 611.
Оби-Гармский, кишл. Оби-Гарм — 30 908.
Пархарский, кишл. Пархар — 29 622.
Сарай-Камарский, кишл. Сарай-Камар — 13 940.
Ховалингский, кишл. Ховалинг — 48 235.
Шахринаусский, кишл. Шахринау — 58 232.
Шахристанский, кишл. Шахристан — 33 983.
Янги-Базарский, кишл. Янги-Базар —57 130.

1. ГАРМСКИЙ ОКРУГ.

Центр. — кишл. Гарм., расстояние от респ. ц. — 217 км., туманов (волостей) — 5, сельсоветов — 62, городов — нет, проч. населенных мест. — 695. Населения, (исчисленн. на 1/I — 1930 г.): городского — нет, сельского — 151 307 ч., всего — 151 307 ч.

Наименование туманов (волостей) и местонахождение исполкома и количество населения по переписи 1926 года.

Джиргатальский, к. Джиргаталь — 11 275.
Калай-Хумбский, к. Калай-Хумб — 21 623.
Нусратобадинский, к. Нусратабад.
Тавильдаринский, к. Тавильдара — 26 809.
Хаитский, к. Хаит — 38 860.

2. ПЕНДЖИКЕНТСКИЙ ОКРУГ.

Центр. — кишл. Пенджикент, расст. от республ. центр. — 190 км. Площ. — 9 123 кв. км., туманов (волостей) — 6, сельсоветов — 22 [1]), городов — нет, проч. насел. мест. — 185. Населения, исчислен. на 1/I — 1930 г.: городск. — нет, сельского — 59 061 ч., всего — 59 061 ч.

Наименование районов, местонахождение исполкомов и колич. населения по переписи 1926 г.

Автобрунский, к. Ясри — 6 276.
Бек-Будинский, к. Пенджикент — 7 772.
Искандерский, к. Насрут — 8 337.
Кштутский, к. Каляли — 6 873.
Магдиан-Фарабский, к. Магдиан-Шуршин — 8 725.
Фальгарский, к. Варзаминор — 14 206.

Города, подчиненные непосредственно республ. центру.

Канибадам — 19 279.
Сталинабад [2]) — 5 607.
Ура-Тюбе — 21 056.
Ходжент — 37 143.

Прочие города.

Санто — 1 066

г. СТАЛИНБАД.

ЦЕНТРАЛНЫЙ ИСПОЛНИТЕЛЬНЫЙ КОМИТЕТ.

Комиссии и комитеты при ЦИК'е.
Высший совет физкультуры.
Комиссия по улучшению жизни детей.
Комиссия по применению частной амнистии.
Комитет по улучшению труда и быта работниц и крестьянок.
Комиссия по организации и распоряжению фондом им. В. И. Ленина.
Комитет помощи инвалидам войны, раненым, больным красноармейцам и их семьям.

СОВЕТ НАРОДНЫХ КОМИССАРОВ.

НАРОДНЫЕ КОМИССАРИАТЫ и административные, партийные, профессиональные, общественные и прочие учреждения и организации.

Совет народного хозяйства.

Народный комиссариат торговли.
Народный комиссариат труда — Ленинская ул.
Народный комиссариат земледелия.
Народный комиссариат просвещения.
Народный комиссариат здравоохранения.
Народный комиссариат социального обеспечения.
Упр-ние уполномоченного НКИД СССР — ул. Октября.
Гос. плановая комиссия.
Центр. комитет КП(б).
Центр. комитет ЛКСМ.
Совет профсоюзов.

[1]) По данным Центр. изб ком. ТССР, сельсоветов 23.

[2]) Население г. Сталинабада дано на основании переписи, производившейся горсоветом в 1930 г.

Профсоюзы ТаджССР.

Коммунальников. Кол. чл. 375.
Строителей. Кол. чл. 8 331.
Медсантруд. Кол. чл. 1 354.
Нарпит. Кол. чл. 193.
Пищевиков. Кол. чл. 640.
Раб. полиграф. пр-ва. Кол. чл. 185.
Рабпрос. Кол. чл. 1 560.
Совторгслужащих. Кол. чл. 4 205.
Текстильщиков. Кол. чл. 670.
Транспортных рабочих. Кол. чл. 900. Дворец труда.

О-во Осоавиахим. Кол. чл. 20 000 — Комсомольская ул., 6.
О-во «МОПР».
О-во «ОДН».
О-во «Автодор».
Тадж. о-во «ОДР».

Кооперативные организации.

Тадж. союз потреб. о-в.
Хлопковый кооп. союз.
Тадж. кустарно - промысловый союз.
Тадж. Промысловый союз рыбацко-охотничьей кооперации.
Колхозцентр Тадж. ССР.

Торговля, промышленность и строительство.

Аптекоуправление — уг. Ленинской и Комсомольской ул.
Гостипография № 1 ВСНХ. Кол. раб. 180, сл. 70 — Ленинская ул., 46.

Транспорт и связь.

Тадж. к-ра Союзтранса НКПС. К-ры, входящие в ее состав: Гармская, Джиликульская, Канибадамская, Кулябская, Курган-Тюбская, Сарай-Камарская, Сталинабадская. Ура-Тюбская, Ходжентская.
Тадж. упр-ние связи — уг. Ленинской и Вокзальной ул.
К-ра связи — уг. Ленинской и Вокзальной ул.
Радио-станция — пл. Радио.
Отдел связи — вокзал.
Аг-во связи — зд. ЦИК Тадж. ССР.
Аг-во связи — Рабочий городок.

Финансово-кредитные учреждения, Госстрах.

Тадж. к-ра Госбанка.

Печать.

Тадж. гос. из-во — Дом Наркоматов.

Учебные заведения.

Высший пед инт. Кол. уч. 100.
Мужской педтехникум. Отд. школьное. Кол. уч. 115. Женский педтехникум. Отд. школьное. Кол. уч. 47.
Хлопковый техникум. Кол. уч. 94.

3. ГОРНО-БАДАХШАНСКАЯ АВТ. ОБЛАСТЬ [1]).

Центр — Кишл. Хорог, расст. от респ. центра — 700 км. Площ. — 56 884 кв. км, туманов (волосте) — 7, сельсоветов — 46, городов — нет, проч. населен. мест — 138. Населения исчисл. на 1/I—1930 г.: городского — нет, сельского — 38 086 ч.; всего — 38 086 ч.

Наименование туманов (волостей) и местонахождение исполкомов.

Бартанг, к. Сипрже.
Бахан, к. Зюнг.
Ишкашим, к. Нит.
Мургаб — Памир, к. Мурбал.
Рохара, к. Рохара.
Рошан, к. Калай-Бамар.
Шурзан, к. Хорог.

[1]) Более подробных сведений об области нет, т. к. она вновь образована.

СОЦИАЛЬНОЕ ОБЕСПЕЧЕНИЕ

ЛЕНИНГРАДСКИЙ ОБЛСОБЕС

ГОР. ЛЕНИНГРАД, КРАСНАЯ, 45.

1. Государственное обеспечение инвалидов войны семей погибших на фронтах при советской власти значительно разнится с обеспечением при царизме и в принципе и в размере.

При царизме пенсии выдавались не по группам инвалидности, а по чинам, например: кадровый офицер в чине полковника, помимо знаков отличия, получал пенсию в размере 1502 руб. в год. Рядовой солдат 36 р. в год. Урядник 98 руб. и полицейский стражник 62 руб. Вдова рядового солдата 16 руб. При советской власти пенсии выдаются по признакам инвалидности и в одинаковом размере, как для красного командира, так и для рабочего красноармейца: например, по Ленинграду—1-я группа получает 480 руб., 2-я группа 32% и 3-я группа 20% в год и, кроме того семейные инвалиды получают надбавку к этой пенсии, если на их иждивении находятся нетрудоспособные члены семьи. Семейные надбавки выдаются в размере 10% на 2-х и 20% на 3-х и более нетрудоспособных членов семьи от получаемой пенсии. Семьи, потерявшие кормильца на фронте, и семьи призванных в РККА и флот, получают с 3-мя нетрудоспособными 360 рублей в год, с 2-мя 204 рубля и с 1 нетрудоспособным 132 рубля в год.

КРОМЕ ТОГО ВОЕННОГО КОНТИНГЕНТА, СОСТАВЛЯЮЩЕГО ЕГО ОСНОВНОЕ ЯДРО, ОБЕСПЕЧИВАЕМЫХ ОРГАНАМИ СОБЕСА, ГОСОБЕСПЕЧЕНИЕ ПРЕДОСТАВЛЯЕТСЯ ДРУГИМ КАТЕГОРИЯМ ИЗ ТРУДЯЩИХСЯ ГРАЖДАН:

1) Так над беспризорными, т. е. нуждающимися в помощи одиноким и безродным нетрудоспособным лицам;

2) Маломощным крестьянам престарелого возраста, достигшим 65 лет, при чем в первую очередь должны приниматься на обеспечение следующие категории стариков:

а) бездомные;

б) проживающие в чужих хозяйствах и относящиеся к батрацкому элементу;

в) проживающие в коллективных хозяйствах и нуждающиеся в помощи; обеспечение маломощного крестьянства престарелого возраста предусмотренного циркулярным письмом НКСО № 44 от 31/1—30 г., изданным в связи с манифестом ЦИК СССР от 27 г.

ПРОМЫШЛЕННОСТЬ

ОБ'ЕДИНЕНИЯ

ЗАПАДНАЯ ОБЛАСТЬ.

г. Смоленск, Б. Советская ул., 31.
Зап. обл. об'единение лес. и деревообрабатывающей пр-сти Заплес. П-во: лесопильное, стружечное, фанерное.

ЗАПАДНО-СИБИРСКИ КРАЙ.

г. Новосибирск, уг. Пр. Сталина и Советской ул., 20/25.
Гос. всесоюз. об'единение каменноугольной пр-сти восточной части СССР «Востуголь».

ЛЕНИНГРАДСКАЯ ОБЛАСТЬ.

г. Ленинград, ул. Герцена, 8.
Всесоюзн. об'единение соляной пр-сти «Союзсоль».

г. Ленинград, Наб. Мойки, 67/69.
Лен. обл. строит. об'единение «ЛОСО». Обл. совета народн. хозва.

г. Ленинград, Канал Грибоедова, 2-б.
Лен. от-ние Госпромцветмета.

г. Ленинград, ул. Чайковского, 17.
Всесоюзн. об'единение котло-турбинной пр-сти ВСНХ СССР.

г. Ленинград, ул. Герцена, 8.
Всесоюзн. об'единение спичечной пр-сти «Всеспичпром».

г. Ленинград, ул. Халтурина, 2.
Пр-ние Лен. об'единения гос. электрических станций «Электроток».

г. Ленинград, Лоцманская ул., 3.
Всесоюзн. об'единение морской пр-сти «Союзверфь».

МОСКОВСКАЯ ОБЛАСТЬ.

г. Егорьевск, уг. ул. Степана Халтурина и Набережной.
Егорьевское об'единение ф-ки Прния 2-го гос. х/бум. треста ВСНХ СССР. П-во х/бум. пряжи, суров. и меланж. ткани и отделка их.

г. Москва, М. Бронная ул., 18.
Всесоюзн. об'единение по импорту цветных и черных металлов «Цветметимпорт».

г. Москва, Б. Коммунистическая ул., 23.
Всерос. полиграф. об'единение. П-во шрифтов, типо-литографских красок, деревян. шрифтов и мебели (типографской).

г. Москва, центр, Б. Черкасский пер., 2/10.
Гос. всесоюзн. об'единение авиационной пр-сти «ВАО» Наркомвоенмора.

г. Москва, уг. Варварки и Хрустальн. пер., Старый гостин. двор, пом. 78—79.
Строит.-техн. сектор Всесоюзн. об'единения по народному питанию «Всенарпит» НКТорга СССР.

г. Москва, М. Черкасский пер., 3.
Всесоюзн. об'единение с/х. машиностроения «Союзсельмаш» ВСНХ СССР.

г. Москва, ул. Варварка, 9.
Всесоюз. об'единение текст. пр-сти ВСНХ СССР.

г. Москва, пл. Ногина, 20, Деловой двор.

Всесоюз. об'единение строит. индустрии и промышленного строительства ВСНХ СССР.

г. Москва, Верхние торговые ряды, 2 линия, пом. 177.

Мос. культурная к-ра Всероссийского об'единения пр-сти по обслуживанию культурного сектора «Культпромоб'единение».

г. Москва, Ветошный ряд, 15.

Всесоюзн. об'единение «Цветметзолото» по добыче и обработке цветных металлов ВСНХ СССР.

г. Москва, Б. Гнездиковский пер., 10.

«Гипроцветмет» об'единения Цветметзолото.

г. Москва, 9, М. Гнездиковский пер., 7.

Гос. Всесоюз. кино-фото об'единение — Союзкино ВСНХ СССР.

г. Москва, Деловой двор, 6.

Об'единение каменно-угольной пр-сти вост. части СССР «Востокоуголь» ВСНХ.

г. Москва, Деловой двор.

Об'единение тяжелого машиност-я ВСНХ. П-во нефтяного оборудования, горно-заводского оборудования.

г. Москва, Б. Златоустинский пер., 7.

Всесоюз. об'единение судостроит. пр-сти «Союзверфь».

г. Москва, Б. Златоустинский пер., 7.

Об'единение речного судостроения «Речсоюзверфь» ВСНХ СССР.

г. Москва, Ильинка, пр. Владимирова, 6.

Всесоюз. об'единение сахарной пр-сти «Союзсахар» НКТорга СССР. Сбор урожая сахара, свеклы и переработка ее в сахарный песок и рафинад.

г. Москва, ул. Ильинка, 11/10.

Гос. всесоюз. об'единение патронных, трубочных и взрывательных пр-в «Патрубвзрыв» ВСНХ СССР.

г. Москва, ул. Ильинка, 11/10.

Всесоюз. об'единение по транспортному страхованию, экспедиторскому, складочному, стивадорному и пароходно-агентскому обслуживанию внешней торговли СССР «Совфрахт транспорт» НКТорга СССР.

г. Москва, Каланчевская пл., 1-й Дьяковский пер., 4.

Всесоюз. об'единение хим. пр-сти «Всехимпром» ВСНХ СССР.

г. Москва, Кузнецкий мост, 12.

Всесоюз. об'единение «Электроимпорт» НКТорга.

г. Москва, Кузнецкий мост, 16.

Всесоюз. об'единение предприятия черной металлургии «Сталь» ВСНХ СССР.

г. Москва, Кузнецкий мост, 22.

Всесоюз. об'единение котло-турбинной пр-сти ВСНХ.

г. Москва, Кузнецкий мост, 22.

Всесоюз. об'единение по импорту и экспорту средств с.-х. пр-ва «Сельхозимпорт» НКТорга СССР.

г. Москва, Ленинградское шоссе,

Гос. об'единение коннозавод. и коневод. сов. хозяйств РСФСР НКЗема. Организация и введение в советских хозяйствах крупного коневод. и коннозавод. и с.-х. пр-ва.

г. Москва, Лубянский пр., 3.

Всесоюз. об'единение пр-сти неметаллических ископаемых «Минералруд» ВСНХ СССР.

г. Москва, ул. Маросейка, 17.

Всесоюз. об'единение электротех. пр-сти «ВЗО» ВСНХ.

г. Москва, Никольская ул., 8.

Гос. Моск. об'единение лесной и деревообрабатывающей пр-сти и лес. хоз. «Мослеспром» МСНХ.

г. Москва, Н. Басманная ул., 2, телеграф. адрес «Совфлот».

Всесоюз. об'единение морского транспорт. «Совторгфлот».

г. Москва, Никольская ул., 10.

Всесоюз. об'единение торфяной пр-сти «Союзторф».

г. Москва, пл. Ногина, Деловой двор.

Всесоюз. гос. орудийно-оружейно-пулеметное об'единение ВСНХ СССР.

г. **Москва,** Мясницкая ул., 8/2.
Всесоюз. об'единение стекольно-фарфоро-фаянсовой пр-сти ВСНХ.
г. **Москва,** Мясницкая ул., 20.
Всесоюз. об'единение нефтяной пр-сти «Союзнефть» ВСНХ СССР.
г. **Москва,** Мясницкая, ул. 20.
Всесоюз. авто-тракторное об'единение «ВАТО» ВСНХ СССР.
г. **Москва,** Мясницкая ул., 20.
Всесоюз. об'единение станкостроит. пр-сти ВСНХ СССР.
г. **Москва,** Никольская ул., 3.
Об'единение транспортного оборудования ВСНХ СССР.
г. **Москва,** Никольская ул., 6.
Всесоюз. об'единение граждан, воздушного флота СТО.
г. **Москва,** ул. Петровка, 3.
Всесоюз. об'единение энерго-хозяйства ВСНХ СССР «Энергоцентр».
г. **Москва,** пл. Свердлова, 12.
Всесоюз. об'единение «Союзбумага» ВСНХ.
г. **Москва,** пл. Свердлова, 12.
Всесоюз. об'единение соляной пр-сти «Союзсоль» ВСНХ.
г. **Москва,** уг. ул. Тверской и Манежной, 1/21.
Всесоюз. об'единение по экспорту пром. товаров «Союзпромэкспорт» НКТорга СССР. Экспортирует промтовары на заграничный рынок. Имеет отделы в г.г. Харькове, Ленинграде, Ростове н/Д.
г. **Москва,** Тверская ул., 24.
Всесоюз. об'единение спичечной пр-сти «Всеспичпром» ВСНХ.
г. **Москва,** Тверская ул., 26.
Об'единение каменноугольных предприятий Зап. части СССР «Уголь» ВСНХ.
г. **Москва,** Тверская ул., 26.
Всесоюзное об'единение по импорту текст. сырья, полуфабрикатов и оборудования «Текстильимпорт».
г. **Москва,** Чистопрудный бул., 12-а.
Всесоюз. гос. об'единение мясных советских хозяйств «Скотовод».
г. **Москва,** ул. Петровка, 7.
Всесоюз. об'единение консервной пр-сти «Союзконсерв» НКТорга СССР.
г. **Москва,** ул. Петровка, 22.
Мос. обл. об'единение хим. жировой и костеобрабатывающей пр-сти. «Мосхим». П-во парфюмерно-косметическое, желатинное, хозяйственного мыла, стирального порошка, тертеннола, клея, ганалита, карандашей, перьечинок, акварельных красок, туши, жирных кислот и пр.
г. **Москва,** Петровские линии, 2.
Об'единение среднего машиност-я ВСНХ. П-во техмастрой, текст. пр-сти госшвеймашины.
г. **Москва,** Раушская наб., 8.
Мос. об'единение гос. электрических станций «МОГЭС» ВСНХ СССР.
г. **Москва,** пл. Революции, 3.
Всесоюз об'единение лесной и деревообрабатывающей пр-сти «Союзлес» ВСНХ.
г. **Москва,** Чистопрудный бул., 12-а.
Всесоюз. кож. экспортно-импортное об'единение «Кожимпорт» НКТорга СССР.

НИЖЕГОРОДСКИЙ КРАЙ.

г. **Вятка,** ул. Фр. Энгельса, 7.
Гос. Нижегородское кр. об'единение кож. пр-сти «Нижкрайкожоб'единение». П-во: всякого рода кож. и шубно-овчинных изделий и пошивка кож. обуви.
г. **Н. Новгород,** Кооперативная ул., 23.
Ниж. от-ние Всехимпрома.
г. **Н. Новгород.**
Упр-ние автотрест (входит в автомобильно-тракторное об'единение ВСНХ СССР).
Омутинский р-н, з-д Кирс.
2-е об'единение металлург. пр-сти Кирсинских и Песковских з-дов. П-во: чугунно-литейное и плавильное.
Павловский р-н, с. Тумботино.
Об'единение № 3 Павмурмета

з-дов им. «1 Мая» и «Красный октябрь». П-во: шлифовка кожей и доделка ножниц.

МАРИЙСКАЯ АВТ. ОБЛАСТЬ.

Юринский кантон, раб. пос. Юрино.

Об'единение кож. пр-сти Марийской авт. обл. «Маркожтрест». П-во: кож. и брезентовых рукавиц, бахил и т. д.

СЕВЕРНЫЙ КРАЙ.

г. Архангельск, Гоморская ул., 2.
Севкрайоб'единение.

СЕВЕРО-КАВКАЗСКИЙ КРАЙ.

г. Армавир.
Армавир. об'единение з-дов Сев. Кав. Стройоб'единения.

г. Ростов н/Д, ул. Энгельса, 115.
Сев. Кав. кр. об'единение строит. индустр. и пр-сти строит. материалов минерального происхождения и новых строит. материалов «Севкавстройоб'единение».

г. Ростов н/Д, Буденовский пер., 49.
Сев. Кав. кожоб'единение.

УРАЛЬСКАЯ ОБЛАСТЬ.

г. Сарапул, Красная ул., 152.
Сарапул. полиграф. кустовое об'единение Уралполиграфа.

г. Свердловск, ул. Вайнера, 5-й дом. Горсовета.
Урал. гос. обл. об'единение стройиндустрии и пр-сти стройматериалов минерального происхождения и новых стройматериалов «Уралстройоб'единение».

г. Свердловск, ул. Вайнера, зд. 5. пассажа.
Урал. отд-ние Гипроцветмета.

г. Свердловск, ул. Ленина, 24
Всесоюз. об'единение текст. пр-сти ВТО.

г. Свердловск, ул. Ленина, 30.
Всесоюз. об'единение «Минералруд». П-во: огранки драгоценных камней, (изумрудов, александритов и т. д.).

БАШКИРСКАЯ АССР.

г. Уфа, ул. Зенцова, 20.
Гос. об'единение аптечных предприятий «Башаптекоуправление».

ТАТАРСКАЯ АССР.

г. Казань, Университетская ул., 8.
Об'единение пищевой и спиртовой пр-сти «Татпищетрест» Сельпромоб'единения НКТорга РСФСР.

БЕЛОРУССКАЯ ССР.

г. Гомель, ул. Фрунзе, 35.
Об'единение коммун. предприятий, электростанций и водопровода Гомельский «Водосвет».

г. Минск, ул. Немига, 36.
Белорус. кожоб'единение.

г. Минск, Советская ул., 82.
Белорус. гос. об'единение хим. пр-сти ВСНХ БССР' «Белхимпром».

г. Минск, Революционная ул., 11.
Белорус. кр. к-ра Всесоюз. об'единения складского и транспортно-экспедиционного дела «Союзтранс».

г. Минск, Революционная ул., 3.
Стройоб'единение ВСНХ СССР. Об'единяет заводы строит. материалов: кирпича красного, силикатного, изразцов, плитки, черепицы, извести и пр. материалов.

г. Минск, Раковская ул., 8.
Белметаллооб'единение ВСНХ БССР. П-во: с/х. машин, машин строймеханизации, дробильно-обогатительных машин, крахм. оборудован., торфяного оборудования, кож.-обувного, гвоздей, очков, иголок, арматуры и т. д.

УКРАИНСКАЯ ССР.

ст. Кичкасы, Запорожье, Екат. ж. д.
Об'единение гос. днепровск. ст-ство «Днепрострой».

г. Киев, Куреневка, Дуговая ул., 2.
Об'единение 6 кожевенного и 1 экстрактного з-дов «Укркожоб'единение». П-во: мостовья-кож. и дубового экстракта.

г. Киев, бул. Шевченко, 4.
Укр. об'единение гос. трестированных ф-к бум. пр-сти «Укрбумоб'единение». П-во: писчая бумага, филигран, верже и картон и оберточная бумага.

г. Киев, ул. Воровского, 6.
Гос. об'единение кож. пр-сти «Укркожоб'единение». П-во: кожи, обуви, экстракта, ремней, клея, сапог.

г. Киев, бул. Шевченко, 4.
Всеукр. об'единение пивовар. и дрожжевой пр-сти «Укрбродоб'единение». П-во: дрожжей, пива, уксуса и минвод.

Карюковский р-н, пос. Карюковка.
Об'единение сахарной пр-сти «Союзсахар» СССР. П-во сахара и рафинада.

г. Харьков, Дом промышленности.
Укр. гос. об'единение полиграф. пр-сти «УПО» ВСНХ УССР.

г. Харьков, ул. Свободной академии.
Хар. об'единение гос. электрических станций — ХОГЭС.

г. Харьков, пл. Тевелева.
Гос. всесоюз. об'единение каменноугольной пр-сти Зап. части СССР «Уголь».

г. Харьков, Дом госпромышленности.
Всеукрайстеклофарфороб'единение.

АЗЕРБАЙДЖАНСКАЯ АССР.

г. Баку, наб. Губанова, 35.
Гос. об'единение Азербайджанской нефтяной пр-сти «Азнефть». Добыча и переработка нефти и газа.

УЗБЕКСКАЯ АССР.

г. Ташкент, Иканская ул., 6.
Узбекистанск. кожоб'единение.

ТРЕСТЫ

ВОСТОЧНО-СИБИРСКИЙ КРАЙ.

г. Иркутск.
Востсиблестрест Союзлеспрома.
г. Иркутск, ул. Красной звезды, 8.
Вост.-Сиб. кр. кожтрест.
г. Иркутск.
Зернотрест.
г. Красноярск, ул. Диктатуры.
Востсибстеклофарфортрест.

БУРЯТ-МОНГОЛЬСКАЯ АССР.

г. Верхнеудинск.
Бур.-монг. гос. строит. трест.

ДАЛЬНЕ-ВОСТОЧНЫЙ КРАЙ.

ст. Океанская, Уссур. ж. д.
Приморск. гос. кож. трест. Дальне-Вост. кр. трест. Совета народного хозяйства. П-во подошвы, полувала, хрома, шевро и шорных изделий.
раб. пос. Оха.
Гострест «Сахалин-нефть» ВСНХ СССР. Пр-во нефтяное и газовое.
г. Никольск-Уссурийский, Суйфунский р-н.
Дальне-Вост. кр. масложировой трест. Пр-во растительных масел, главным образом бобовых, сои, растительных твердых пищевых и технических жиров, олифы.
г. Хабаровск, Крайземуправление.
Зернотрест.
г. Хабаровск.
Трест Дальлеспром Союзлеспрома.

ЗАПАДНАЯ ОБЛАСТЬ.

г. Клинцы, Дом советов.
Текст. трест. Пр-во сукна, холста, шпагата и каната.
г. Смоленск.
Западный облкожтрест.
г. Смоленск, Бол. Советская ул., 69.
Запстеклотрест.
г. Смоленск, Н. Базарная пл., 2/20.
Гострест швейной пр-сти Зап. обл. «Госшвейпром».
г. Смоленск.
Зап. обл. спичечный трест Зап. обл. СНХ.
г. Смоленск.
Западолестрест Союзлеспрома.

ЗАПАДНО-СИБИРСКИЙ КРАЙ.

г. Барнаул, ул. Республики, 44.
Зап.-Сиб. гос. трест текст.-пимокатной и швейной пр-сти «Текстильтрест Зап. Сиб. края». П-во: пимы, кошмы, грубого сукна, брезента, двунитки, мешков, мешечной ткани, ревентуха, верхнего платья, прозодежды и трикотажных изделий.
г. Новосибирск,
Зернотрест.
г. Новосибирск, ул. Варварка, 20.
Гос. строит. трест Кузбасстроя ВСНХ СССР.
г. Новосибирск, Красный пр., 14—16.
Полиграфтрест Крайсовнархоза.
г. Новсибирск, ул. М. Горького и Каменской, 65.

Сиблестрест, Союзлеспрома ВСНХ СССР. П-во пиломатериалов.
г. Новосибирск, Коммунистическая ул., 10.

Зап.-Сиб. кр. кож. трест.
г. Новосибирск.
10-й Гострест строит. Союзстроя ВСНХ.

ИВАНОВСКАЯ ПРОМЫШЛЕННАЯ ОБЛАСТЬ.

г. Владимир, ул. 3 Интернационала, 2.
Гос. стекольный трест Ив-ской Пром. обл. «Ивстекло».
г. Иваново-Вознесенск, Посадская, 5, Дом промышленности.
Ив.-Воз. бумажно-фибровый трест. П-во фибры и изделий из нее, картона, бумаги.
г. Иваново-Вознесенск.
Волголес Союзлеспрома.
г. Иваново-Вознесенск.
Обл. трест полиграф пр-ти облСНХ. Пр-во всей полиграф. продукции, тип. литогр. переплетно-линовальных работ.
г. Иваново-Вознесенск.
Ив.-Воз. гос. текст. трест ВСНХ СССР.
г. Иваново-Вознесенск, 1-я Ильинская ул., 14.
Ив. обл. гострест швейной пр-сти «Госшвейпром».
г. Ярославль, Угличская ул., 23.
Иванов. облкожтрест.

ЛЕНИНГРАДСКАЯ ОБЛАСТЬ.

ст. Боровенка, Заводская наб., 17.
Гострест «аФнеродвинолес». П-во: распиловка леса.
г. Ленинград, ул. Герцена, 3/9.
Трест массового пр-ва «Тремасс» ЛОСНХ.
г. Ленинград, ул. Герцена, 15.
Пеньковый трест ЛОСНХ.
г. Ленинград, ул. Герцена, 24.
Лен. обл. трест бумажной пр-сти «Ленинградбумтрест».
г. Ленинград, ул. Герцена, 51.
Лен. гос. трест кож. пр-сти «Ленинградкожтрест» ЛОСНХ. П-во: обуви, кож. товаров, приводных ремней, шорно-седельных изделий, клея, кож. галантереи, тексовых изделий, аппретуры и крема.
г. Ленинград, ул. Гоголя, 11.
Гос. буровой трест. П-во буровых работ по всей территории Союза ССР.
г. Ленинград, Гостиный двор по линии ул. 3-го Июля, 65—66.
Лен. гос. текст. ватный трест Ленинградского облсовнархоза. Пр-ва ваты, хлоп.-бум. пряжи, суровой ткани, обезжированного линтера, котонина.
г. Ленинград, 11, канал Грибоедова, 6.
Лесопромышленный и лесоэкспортный трест «Севзаплеспром» Союзлеспрома. Пр-во пиломатериалов, бумаги, ящиков, стружки, клепки.
г. Ленинград, канал Грибоедова, 30/32.
Гострест среднего и точного машиност. ЛОСНХ.
г. Ленинград.
Гострест «Ремонттрест» ВСНХ СССР. Пр-во — выявление демонтированного оборудования и его реализация.
г. Ленинград, ул. Мира, 5/8.
Трест лит.-мех. з-дов «Ленлитмех» ЛОСНХ.
г. Ленинград, ул. Марата, 71.
Лен. мыловарен. жировой трест «Ленжет» ЛОСНХ.
г. Ленинград, ул. Петровка, 7.
Гос. хим. ленинградтрест ВСНХ СССР. П-во хим. и красочное.
г. Ленинград, Прилукская ул., 121-а.
Лен. предприятия треста «Карелгранит» ЛОСНХ.
г. Ленинград.
Гострест «Гидроэлектрострой» ВСНХ СССР. Строительство гидроэлектрических станций и сооружений, связанных с электрическими установками.
г. Ленинград, пр. 25 Октября, 21.
Гострест лен. швейной пр-сти «Госшвейпром».
г. Ленинград.

Гос. инструментальный трест ВСНХ СССР.

г. Ленинград, пр. 25 Октября, 1.

4-й Гос. трест строит. пр-сти «4-й Госстройтрест» ВСНХ СССР Союзстроя. Пр-во — крупное пром. строительство.

г. Ленинград, пр. 25 Октября, 21.

Гос. трест фанерной пр-сти бассейна р. Зап. Двины и др. районов — «Фанеродвинолес» Союзлеспрома ВСНХ СССР. Пр-во фанеры клееной, березовой, листовой разных сортов, ящичных комплектов, сидений, спинок, пучинных карточек, бочек специальной клепки, пиломатериала хвойных пород, реек, дранок и т. п.

г. Ленинград, пр. 25 Октября, 60.

Спичечный трест ЛОСНХ.

г. Ленинград.

«Ленинградтекстиль» — гос. текст. трест. П-во пряжи, ниток, гражд. ткани и сукна, техн. сукна, гардин и спец. заказ.

г. Ленинград, пр. 25 Октября, 7/9.

Трест полиграф. и обойной пр-сти «Ленполиграф». П-во полиграф.— типографское, обойное и картонаж. дело.

г. Ленинград, пр. 25 Октября, 26.

Лен. трест стекольной пр-сти «Ленинградстекло» ЛОСНХ.

г. Ленинград.

Лендревтрест Союзлеспрома.

г. Ленинград.

Центропробинзоль Союзлеспрома.

г. Ленинград, Обводный канал, 78-а.

Гос. Лен. маслобойно-маргариновый трест «Ленрасмасло». П-во масла льняного, конопляного, коксового, касторового тех. и мед.; олифы: льняной и конопляной, жмыхов и маргарина и пр.

МОСКОВСКАЯ ОБЛАСТЬ.

г. Москва, Афанасьевский пер., 3.

Гострест «Стальсантехстрой» ВСНХ СССР. П-во санитарно-тех. работ в строит. черной металлургии.

г. Москва, Богоявленский пер., 2.

3-й гос. х/бум. трест ВСНХ СССР.

г. Москва, Б. Златоустинский пер., 2.

Мовстромтрест Союзстроя ВСНХ.

г. Москва, Б. Златоустинский пер., 7.

Гос. строит. трест «Водоканалстрой» ВСНХ СССР. П-во водопроводных и канализационных работ.

г. Москва, Б. Комсомольский пер., 2/8.

Гострест «Новостремтрест» ВСНХ СССР. П-во строит. материалов.

г. Москва, Б. Полянка, 9.

«Об'единение производственных предприятий военно-топографического упр-ния ГУ РККА «Геокартпром».

г. Москва, Б. Тульская ул., уг. Б. Ст. Даниловского и Гамсоновского пер., 9.

1-й Гос. х/бум. трест ВСНХ СССР.

г. Москва, Б. Черкасский пер., 7.

Гос. Моск. вигоневый трест МОСНХ. П-во пряжи, готов. х/бум. тканей, ваты, одежной, гикроскопической, ваты фильтр котонина.

г. Москва, Б. Черкасский пер., 6.

Всесоюз. гос. трест «Овцевод» НКЗема. П-во мяса, шерсти, овцеводство.

г. Москва, Б. Черкасский пер., 2/10, пом. 23.

Гос. Мос. трест пестротканой х/бум. пр-сти «Пестроткань». Пр-во х/бум. тканей, марли и одеял.

г. Москва, Б. Черкасский, пер., 4.

Мостотрест — НКПС СССР. Гострест по сооружению мостов.

г. Москва, Б. Черкасский пер., 6/7.

Гос. военно-хим. трест.

г. Москва, Б. Черкасский пер., 2/10.

«Госпроектстрой» трест Союзстроя ВСНХ СССР.

г. Москва, Ветошный ряд, 23-я линия, пом. 246.

Трест гослаборснабжения ВСНХ СССР. П-во лабораторного и мед. оборудования и контр. измер. приборов.

г. Москва, Ветошный ряд, 5.

«Оргстром» трест Союзстроя ВСНХ.

г. Москва, Ветошный ряд, 11.

Обл. трест по добыче нерудноископаемых, строит. материалов «Мособлнеруд» МОСНХ. П-во бута, гравия, щебня, песка речного и горной глины.

г. **Москва,** Ветошный ряд, 17.

2 Гострест строит. пр-сти ВСНХ СССР.

г. **Москва,** Деловой двор, 1, ком. 248.

Гострест «Каучуконос» ВСНХ СССР. П-во — разведка оборудов. и первичная обработка каучуконосных гуттаперчевых растений.

г. **Москва,** Деловой двор, 1, пом. 402.

Гострест «Пластмасстрой» ВСНХ СССР. П-во пластических масс и изделий из них.

г. **Москва,** 22, Звенигородское шоссе, 11.

Лаккраска. П-во лака, краски, белил свинцовых и цинковых.

г. **Москва,** ул. Ильинка, Ветошный ряд, 17, пом. 319.

Фетро-текстильный трест МСНХ.

г. **Москва,** ул. Ильинка, 4, пом. 111.

«Технотканъ» Моск. гос. трест. рукавно-ремнево-ткацкой пр-сти МСНХ.

г. **Москва,** ул. Ильинка, 3-я Новгородская линия.

Всесоюз. кино-трест Востоккино «Союзкино» ВСНХ СССР. П-во кино-фильм.

г. **Москва,** ул. Ильинка, 13, 3-й эт.

Мос. гос. трест массов. пр-ва МСНХ. «Мостремасс». П-во запонок, кнопок, гребней, булавок, иголок, бритвенных аппаратов и лезвий пуговиц.

г. **Москва,** ул. Ильинка, Теплые ряды, Новгородская линия, пом. 77.

Мос. обл. трест винокуренной пр-сти «Мосвинтрест». П-во спирта.

г. **Москва,** ул. Ильинка, Старопанский пер., 3.

Мострикотаж — трест МСНХ.

г. **Москва,** ул. Ильинка, Ипатьевский пер., 2.

Москож — трест МСНХ.

г. **Москва,** Каланчевская пл., 15-а.

Гос. трест по рационализации пр-ства в металлостроительн. и металлообрабатыв. пр-сти «Оргаметалл». Рационализация производства в металлостроительн. и металлообрабатыв. пр-сти.

г. **Москва,** Кривоколенный пер., 14.

Гострест горнозаводского оборудования ВСНХ СССР.

г. **Москва,** Кузнецкий мост, 24.

Гострест анилокрасочн. п-ва «Анилтрест» ВСНХ СССР.

г. **Москва,** Кузнецкий мост, 24.

Гос. трест точной механики. П-во будильников, часов, геодезических приборов, арифмометров, весоизмерителей лабораторного типа, авиоприборов.

г. **Москва,** 57, Ленинградское шоссе, 12, к., пом. з-да им. Войкова.

Упр-ние республиканского треста строит. металлоизделий «Строймет-из». Металлооб'единения ВСНХ РСФСР.

г. **Москва,** Леонтьевский пер., 14.

Трест «Строймеханизация» ВСНХ СССР. П-во механизмов для механизации строительства.

г. **Москва,** М. Гнездиковский пер., 7.

Всеросс. фото-кинематографическое акц. о-во «Советское кино» (Совкино). НКТорга. Наркомпроса, ВСНХ, РСФСР, Моссовета и Лен. исполкома.

г. **Москва,** ул. Мароссейка, 17.

ВЭО (ГЭТ) ВСНХ СССР.

г. **Москва,** Милютинский пер., 20/2.

Гострест стальных конструкций и мостов «Стальмост» ВСНХ СССР.

г. **Москва,** Мясницкая ул., 3.

«Мостеральсукно» — трест МСНХ.

г. **Москва,** Мясницкая ул., 13.

Гос. трест по пр-ву, заготовке, сбыту и ремонту метрических мер и весов «Госметр». П-во весоизмерителей.

г. **Москва,** ул. Мароссейка, 17.

Гострест нефтегазовых з-дов СССР. Нефтезавод» ВСНХ СССР Союзнефти. Оборудование внутренних нефтеобрабатывающих и нефтегазовых з-дов.

г. **Москва,** уг. ул. Неглинной и Пушечной, 6/2.

«Энергострой» — трест. Проектирование, сооружение, перестройство и оборудование электростанций.

г. Москва, Никольская ул., Богоявленский пер., 2.

3-й гос. трест строит. пр-сти (б. Металлострой) ВСНХ СССР.

г. Москва, Никольская ул., 4.

Гострест сан.-тех. строит. «Сантехстрой» ВСНХ СССР.

г. Москва, Никольская ул., 4.

Гострест под'емно-транспортных сооруженич. и погрузочно-разгрузочных работ «Транстехпром» ВСНХ СССР.

г. Москва, ул. Никольская, Третьяковский проезд, 2.

Гос. проектно-строит. трест и «Гипрострой».

г. Москва, Новая пл., 8.

«Промвентиляция» — трест Союзстроя ВСНХ.

г. Москва, Новая пл., 8.

Упр-ние Туркмен. гостреста озокерито-церезиновой пр-сти. Туркменцероз» ВСНХ ТССР. П-во озокерита, церезина, вазелина, смазки, ремен. пасты.

г. Москва, Новая пл., 8, пом. 27.

Текстильмаштрест Союзсредмашина ВСНХ СССР. П-во машин для оборудования текст. ф-к.

г. Москва, Новая пл., 8/10.

Гострест «Лесохим» ВСНХ СССР.

г. Москва, ул. 1-го Мая, 47.

Гос. беконный трест НКТорга РСФСР. П-во бекона экспортно-солености.

г. Москва, ул. Петровка.

Мосторг — трест МСНХ.

г. Москва, ул. Петровка, 7.

Гострест «Госшвеймашина» ВСНХ СССР.

г. Москва, ул. Петровка, уг. Кузнецкого моста, 3/6.

«Зернотрест» Гос. об'единен. зерн. сов. хозяйств Союза ССР НКЗема СССР.

г. Москва, ул. Петровка, 22.

«Мосхим» — трест МСНХ.

г. Москва, пл. Революции, 4.

Мос. гос. строит. трест «Мосстрой» Мосстройоб'единен. МОСНХ.

г. Москва, Покровский бульв., 14.

Гострест «Стандартбетон» ВСНХ СССР. Эксплоатация з-дов железобетонных конструкций и механизирован. добыча инертных камерных материалов.

г. Москва, ул. Покровка, Машков пер., 15.

Гострест по пр-ву теплобетон. строительства «Теплобетон» ВСНХ СССР.

г. Москва, Покровский бульв., 14.

«Стройснаб» — трест Союзстроя ВСНХ.

г. Москва, Раздельская ул., 1/30.

2 Гос. х/бум. трест ВСНХ СССР.

«ВЗРЫВСЕЛЬПРОМ», Центральное управление сельско-хозяйственных и промышленных буро-взрывных работ при Вохимтресте ВСНХ СССР. Москва, Никольская, здание ГУМ, 3-я линия, пом. 232, тел. 2-84-50, 2-85-08, 3-39-18.

Областные отделения:

Московское: Москва, Никольская, ГУМ, 3-я линия, пом. 196—197.

Ленинградское: г. Ленинград, проспект 25-го Октября, 26.

Уральское: г. Свердловск, ул. Малышева, 64.

Сибирское: г. Новосибирск, ул. Щетинкина, 45.

Нижегородское: Нижний Новгород. Кооперативная ул., 7, пом. 1.

Украинское: Харьков, ул. Свердлова, 47/49.

Северо-Кавказское: Новороссийск, Советская ул., 52.

Закавказское: Тифлис, ул. Коминтерна, 5.

Средне-Азиатское: Ташкент, ул. Ленина, 81.

«ВЗРЫВСЕЛЬПРОМ» производит своим персоналом, инструментом и взрывматериалами взрывные работы в самых разнообразных отраслях народного хозяйства, в частности:

В строительном деле: заготовка строительного камня, разборка старых кирпичных, бетонных и железобетонных зданий, фабричных труб и фундаментов, в том числе внутри зданий, дорожно-строительные ра-

боты, сооружение туннелей, проходка штолен, рытье котлованов в мерзлых грунтах, в том числе и в районе городской черты и центральных улиц.

В силикатной промышленности: зимняя заготовка глины для кирпичных заводов, разработка мергеля, известкового камня и проч.

В металлургической промышленности дробление металлических массивов, доменных козлов, вальков, машинных частей, шлаковых залежей и т. п., контроль лома на безопасность переплавки.

В водном хозяйстве: очистка сплавных и судоходных рек от подводных камней, порогов, корчаг, затонувших предметов, островков и плывучих образований, углубление каменистого дна рек, выпрямление русла рек, уничтожение перемычек, уничтожение наледей и заломов при сплавах леса, разбивание ледяных заторов, разбивка затонувших судов и проч.

В сельском хозяйстве: корчевка пней, рытье канав и каналов, глубокое рыхление почвы для виноградников и фруктовых садов и т. п.

Среди выполненных «ВЗРЫВСЕЛЬПРОМ'ом» работ могут быть отмечены: выполнение всех взрывно-скальных работ на Южной части Турксиба, взрыв исполинской мины в 37 тонн аммонала в Жигулях при разработке известковой горы, углубление каменистого дна реки Волги в районе Новинской Волошки, разрушение церквей и соборов в центральных городских районах Москвы, Нижнего-Новгорода, Тамбова, Вятки и др., взрывное рытье котлованов для фундаментов при постройке зданий Госторга на Мясницкой ул. и др.

Экономичность работ «ВЗРЫВСЕЛЬПРОМ'а» обуславливается тем, что на всех своих работах он применяет самое дешевое и наиболее безопасное взрывчатое вещество АММОНАЛ.

Подробные раз'яснения и калькуляции по вопросам принятия всякого рода взрывных работ «ВЗРЫВСЕЛЬПРОМ» дает по первому запросу.

г. Москва, ул. Рождественка, 5.

Фото-хим. трест ВСНХ СССР. П-во фото-пластинок, фото-бумаги, фото-химикал. (фото-пленка).

г. Москва, ул. Рождественка, 5.

Трест «Дачное хозяйство» Мособлисполкома. Эксплоатация дач.

г. Москва, ул. Рождественка, 25.

Трест «Трансстрой» Союзстроя ВСНХ.

г. Москва, Рождественский бульв., 16.

«Мосстеклофарфор» — трест МСНХ.

г. Москва, Симоновский вал, уг. Восточной ул., зда. постройки велозавода.

«Велострой» — трест МСНХ.

г. Москва, Советская ул., 28.

Гострест «Кардо-Лента» ВСНХ СССР.

г. Москва, ул. Солянка, 1.

Гострест «Фундаментстрой» ВСНХ СССР. П-во сложных оснований и фундаментов.

г. Москва, Спасоголенищевский пер., 8.

1-й гострест строит. пр-сти «Заводострой» ВСНХ СССР.

г. Москва, Ст. Монетный пер., 29.

«Инстрой» трест Союзстроя ВСНХ.

г. Москва, Старая пл., 5/8.

Гострест по устройству и подготовке торфяного фонда и добыче торфяной подстилки НКЗема РСФСР.

г. Москва, Столешников пер., 6.

Представительство Кузнецк. ГРЭС Энергоцентра.

г. Москва, Тверская ул., 26.

Гострест металлической пр-сти «Мослит». П-во гвоздей, жестяных изделий, фрезервов с шест. пружин, вентиляторов, чугун. пил, хоз.-мет. ламповых товаров.

г. Москва, Тверская ул., 26.

«Мосмет» — трест МСНХ.

г. Москва, Тверская ул., 22.

«Машдорстрой» — трест МСНХ.

г. Москва, Театральный пр., Лубянский пассаж, пом. 43.

Трест «Мосмехпром» МСНХ. П-во: выделка, крашение и обработка мехов.

г. Москва, Третьяковский, пр., 19/21.

Гострест «Гидротехстрой» ВСНХ СССР. П-во гидротех. сооружений.

г. Москва, Чистопрудный пр., 1-а.

Гос. с/х. мелиоративный трест НКЗема СССР. «Госсельмелиотрест».

г. Москва, Юшков пер., 1.

«Мособлполиграф» ВСНХ.

г. Москва, Юшков, пер., 4.

Гострест «Промсантехстрой» ВСНХ СССР. Сан. тех. строительство.

г. Москва, Юшков пер., 8.

Гос. горно-хим. трест «Союзцветмет» ВСНХ СССР. П-во соединения и соли редких элементов, Добыча руд редких элементов.

г. Москва.

Мослеспром союзлеспрома.

НИЖЕГОРОДСКИЙ КРАЙ.

г. Вятка, ул. Ленина, 103.

Гос. Ниж. кр. трест бум. пр-сти «Нижбумтрест» НСНХ. П-во и сбыт разных сортов бумаги и картона.

г. Вятка.

Вятский спичечный трест Нижкрайсовнархоза.

г. Н. Новгород, Почаинская ул., 5.

Нижстеклотрест.

г. Н. Новгород, ул. им. Я. Свердлова, 28.

Ниж. кр. трест винокуренной пр-сти.

г. Н. Новгород, Набер. Оки и Волги, 26.

Гострест Ниж. швейной пр-сти «Госшвейпром».

г. Н. Новгород, Канавино, Московское шоссе.

Нижжирхимтрест Нижкрайсовнархоза. П-во сала, масла, мыла хозяйственного.

г. Н. Новгород, Почаинская ул., 20.

Ниж. кр. трест по переработке с/х. продукции «Нижсельпром». П-во кондитерских изделий, дрожжей, пива, б/алкогольных напитков, солода, переработка плодоовощей.

г. Н. Новгород.

Севвостлес Союзлеспрома.

г. Павлов, Почтовая ул., 3.

Трест мелких метизов и инструментов ВСНХ РСФСР РАМП. П-во мелких метизов и инструментов.

ВОТСКАЯ АВТ. ОБЛАСТЬ.

г. Ижевск, Коммунальная ул., 33.

Промышленно - комбинированный трест Вотск. обл. «Удмуртгрест».

МАРИЙСКАЯ АВТ. ОБЛАСТЬ.

г. Йошкар-Ола, ул. К. Маркса, 3.

Упр-ние об'единенной стекольной пр-сти Марийской авт. обл. «Марстеклотрест».

Раб. пос. Юрино,

Марийский кожтрест.

НИЖНЕ-ВОЛЖСКИЙ КРАЙ.

г. Астрахань.

Астконсервтрест Союзконсерва НКТорга СССР.

г. Саратов, Ильинская ул., 68.

Гос. Ниж.-Вол. кр. лесной трест Союзлеспрома. Заготовка лесоматериалов, дров, обозо-материала, планок, липового кряжа и др. и переработка лесоматериалов.

г. Саратов, ул. Республики, 25.

Ниж.-Вол. кр. гос. трест полиграф. пр-сти. «Нижволкрайполиграфтрест». П-во типо-литографских, цинкографских работ ф-ки конторских книг и тетрадей и фото-бланков.

г. Саратов, Кооперативная ул., с.-х. банк, 4-й этаж.

Зернотрест.

г. Саратов, Ильинская ул., 68.

Ниж.-Вол. кр. кож. трест ВСНХ РСФСР. П-во выработки кож. товара: мостовья, полувала, шеврета и пошивка обуви и шорно-седельных изделий.

г. Сталинград, Октябрьская ул., 17.

Сталинградский текст. трест «Госшвейпром».

СЕВЕРНЫЙ КРАЙ.

г. Архангельск,
Северолес Союзлеспрома.
г. Вологда, пл. Свободы, 10.
Гострест швейной пр-сти «Госшвейпром».

КОМИ (ЗЫРЯНСКАЯ) АВТ. ОБЛАСТЬ.

г. Сыктывкар.
Комилес Союзлеспрома.

СЕВЕРО-КАВКАЗСКИЙ КРАЙ.

г. Азов.
Азчергосрыбтрест. Переработка рыбы сырца, отправка таковой по распоряжению пр-ния треста как на внутренние, так и на внешние рынки.
г. Пятигорск.
«Майкопнефть» входит в состав Союзнефти СССР. Нефтяная и газовая пр-сть.
г. Ростов н/Д.
Севкавконсервтрест Союзконсерва НКТорга СССР.
г. Ростов н/Д., ул. Энгельса, 115, 4-й этаж.
Гос. промыш. текст. трест «Севкавтекстильтрест». П-во ваты, пряжи, ткани.
г. Ростов н/Д.
Севкавстеклотрест.
г. Ростов н/Д., ул. Ф. Энгельса, 115, 1-й эт.
Зернотрест.
г. Ростов н/Д.
Севкавпромлес Союзлеспрома.
г. Ростов, н/Д., ул. Семашко, 32.
Азово-Черномор. пром. рыбный трест. П-во обработки рыбы.
г. Таганрог, ул. Энгельса, 14/16.
Азово-Черномор. госрыбтрест. П-во переработка рыбных товаров.

АДЫГЕЙСКАЯ АВТ. ОБЛАСТЬ.

г. Краснодар.
Кубанск. отд-ние кр. треста коммун. и граждан. сторительства.

ИНГУШЕТИЯ АВТ. ОБЛАСТЬ.

г. Владикавказ, ул. Буденного, 2.
Электротехтрест Коммунотдела горисполкома.

ЧЕЧЕНСКАЯ АВТ. ОБЛАСТЬ.

г. Грозный.
«Грознефть» Союзнефти СССР Нефтяная и газовая пр-сть.

СРЕДНЕ-ВОЛЖСКИЙ КРАЙ.

г. Пенза, за рекой Сурой.
Сред.-Вол. трест целлюлозной и бум. пр-сти.
Раб. пос. Никольск.-Пестровка.
Сред.-Вол. стеклотрест Сред.-Вол. крайсовнархоза. П-во стекольно-хрустальной посуды.
г. Самара, ул. Фрунзе, 96.
Гострест швейной пр-сти «Госшвейпрома». Сред.-Вол. СНХ.
г. Самара, Красноармейская ул., 4.
Сред.-Вол. кр. гос. трест винокуренной пр-сти «Спиртотрест».
г. Самара.
Сред.-Вол. стеклотрест.
г. Самара, Ленинградский пер., 63.
Сред.-Вол. кр. полиграф. трест «Средволполиграф.». П-во печатных, переплетных и типографских работ и литограф.
г. Самара, Некрасовская ул., 62.
Зернотрест.
г. Самара, Чапаевская ул., 232.
Гос. Сред.-Вол. лесной трест «Средлес» треста Союзлеспрома СССР.
В состав треста входят 34 леспромхоза, 46 лесозаводов, 1 мебельная ф-ка венской гнутой мебели и 1 стружечный з-д .
г. Самара, ул. Толстого.
Сред.-Вол. обл. кожтрест.

УРАЛЬСКАЯ ОБЛАСТЬ.

ст. Бердяуш, Сам. Зл. ж. д., Саткинск. р-на, з-д Пороги.
Урал. горнометаллург. трест «Уралмет».

г. Златоуст, Коммунальная ул., 10.
Златоуст. отд-ние треста «Уралжилстрой». Строительство: гражд., школ., клубное.

г. Пермь, Большевистская ул., 68.
Гос. трест Урал. нефтяной пр-сти «Уралнефть» ВСНХ СССР. П-во — разведка, добыча, переработка, хранение, транспортирование и реализация нефти, газа, кира, озокерита и продуктов их переработки.

г. Пермь.
«Уралшвей» «Пермодежда» Госшвейпрома.

г. Свердловск, ул. 8-го марта, 8-б.
Урал. обл. гострест швейной пр-сти «Госшвейпром».

г. Свердловск.
Ураллес Союзлеспрома.

г. Свердловск, ул. Малышева, 31-а.
Урал. обл. кожтрест. П-во обуви мостовья, шубной овчины, шубных изделий, крестьянской упряжи.

г. Свердловск, Облзу.
Зернотрест.

г. Свердловск, Театральный пр.
5-й гос. трест строит. пр-сти. П-во строительных работ.

г. Свердловск.
Северный хим. трест СССР.

г. Свердловск, ул. Малышева, 23.
Уралстеклотрест.

г. Соликамск, Березниковский р-н.
Калийный трест ВСНХ СССР «Всехимпром». Добыча калийных солей.

г. Тобольск, ул. Сталина, 3.
«Уралгосрыбтрест» — Всесоюзного об'единения рыбного хозяйства «Союзрыба».

Тавдинский р-н, раб. пос. Тавда, Перм. ж. д.
Трест «Ураллес» Тавдинского заводоуправления.

ЦЕНТРАЛЬНО-ЧЕРНОЗЕМНАЯ ОБЛАСТЬ.

г. Воронеж, ул. Плеханова.
Центр. черноземный кожтрест.

г. Воронеж, пр. Революции.
Маслотрест «Союзрасмасло». П-во растительного масла, жмыхов и олифы.

г. Воронеж, ул. 9 января, 45.
Зернотрест.

г. Воронеж.
Лесотрест Союзлеспрома.

БАШКИРСКАЯ АССР.

г. Уфа, ул. Октябрьской революции, 3.
Гос. пром. трест по переработке с/х. продуктов «Башсельпром» НКТорга РСФСР. П-во винокуренное, пивоваренное, кондитерская продукция и кумысное.

г. Уфа, ул. Фрунзе (12) 66, Наркомзем.
Башкирск. зернотрест.

г. Уфа.
Башкирск. кожтрест.

г. Уфа, Чернышевская ул., 88.
Гос. полиграфический трест Башк. центр. совета народного хозяйства.

г. Уфа, ул. Цурюпы, 12.
Южно-урал. гос. лесопромышленный трест —Южураллес». Заготовка, вывозка, сплав и переработка лесной продукции.

ДАГЕСТАНСКАЯ АССР.

г. Махач-Кала, ул. Буйнакская, 3/4.
Даг. гострест Союзрыбы. Обработка и лов рыбы.

г. Махач-Кала.
«Дагконсервтрест» Союзконсерва НКТорга СССР.

г. Махач-Кала.
Даглес Союзлеспрома.

КАЗАКСКАЯ АССР.

г. Алма-Ата.
Каз. кожтрест.

г. Алма-Ата, Пролетарская ул., 66.

Каз. кр. гос. трест с/х. пище-вкусовой промышленности. «Казсельпром». Об'единяющий винокуренпром» об'единяет винокуренные, пивоваренные з-ды и табачную ф-ку.

г. Алма-Ата.
Зернотрест.

г. Алма-Ата.
Казлес Союзлеспрома.

г. Гурьев.
Трест «Эмбанефть» Союзнефти СССР. Нефтяная и газовая пр-сть.

Карабугазский залив, порт Карибугаз.
Трест Карабугазсульфат Всехимпрома. П-во естественного сульфата.

г. Павлодар, ул. 29 Ноября, 98.
Каз. гос. соляной трест «Казаксоль» Каз. СНХ. Добыча соли.

г. Уральск.
Зернотрест.

КАРЕЛЬСКАЯ АССР.

г. Петрозаводск.
Онежский металло-мех. трест «Онегтрест» ЦСНХ авт. кар. ССР. П-во дорожных машин, блоков Людерса, кувалд.

г. Петрозаводск.
Кареллес Союзлеспрома.

КИРГИЗСКАЯ АССР.

г. Каракол, ул. Крупской, 67.
Каракольский кантонный трест. местной пр-сти «Катремх». П-во пива, размол зерна, муки, растительного масла.

г. Фрунзе.
Кир. кожтрест.

г. Фрунзе, Советская ул., 144.
Гор. пром. трест.

г. Фрунзе.
Кирлес Союзлеспрома.

КРЫМСКАЯ АССР.

г. Керчь, Красноармейская ул., 9.
Керченское отд-ние крымгорнопромтреста». ЦСНХ Крыма. Разработка и добыча ракушечника (камень для строительства).

г. Керчь, ул. 1-й Домны, 7.
Крым. к-ра азчергосрыбтреста «Союзрыба». Обработка рыбы-сырца, производство тары (бочек) и постройка флота.

г. Севастополь, ул. Энгельса, 27.
Азово-Черномор. гос. рыбопром. трест. Добывающий промысел дельфинов, приемка сырца рыбы от ловцов, обрабатывающие рыбозасолочные и коптильные пункты, обработка дельфиньего технического и мед. жира, с'емка шкур, обработка мясокостной муки, выделка дельфиньих балыков.

г. Симферополь.
Крымкожтрест.

г. Симферополь.
Зернотрест.

г. Симферополь.
Крымконсервтрест Союзконсерва НКТорга СССР.

ТАТАРСКАЯ АССР.

г. Казань, Банковская ул., 7.
Тат. кожтрест Тат. СНХ. П-во мостовья, полувала, тяж. обуви, шевра, шеврота, сандалий, крестьянской упряжи и разн. шорно-седельных изделий.

г. Казань.
Татлестрест Союзлеспрома.

ЯКУТСКАЯ АССР.

г. Якутск.
Якутлес Союзлеспрома.

БЕЛОРУССКАЯ ССР.

г. Минск.
Лесбел Союзлеспрома.

г. Минск, Революционная ул., 4.
Белгоскино Союзкино.

г. Минск.
Минск. строит. трест Мингорсовета. П-во строит. работ, выработка строит. кирпича, изразцовых и бетон. изделий, извести и мела.

УКРАИНСКАЯ ССР.

г. Бердичев, ул. Либкнехта, 35.
Полиграфтрест Бердичевщины.

г. Винница, ул. Дзержинского.
Винниц. межрайонный трест строит. материалов ВСНХ УССР. П-во кирпича строит., огнеупорного, черепицы, гончарной извести и алебастра.

г. **Кадиевка,** Донбасс.
Кадиев. группа подсобных предприятий 6-го Госстройтреста. П-во окон. переплетов, дверн. и пр. изделий.

г. Житомир, 1 Мельнич. ул., 40.
Колинский гос. пищетрест. П-во пива, фруктовых вод, макарон, цукерки.

г. Киев, ул. Ленина, 19.
Киев. районный трест «Укрполиграфоб'единение». П-во — выпуск книг, газет, журналов и беловой продукции.

г. Киев.
Укрлеспром Союзлеспрома.

г. Киев, Брестлитовское шоссе, 86.
Трест «Украинфильм». Союзкино.

г. Кривой Рог, 9.
Южно-Рудный трест. Добыча железной руды.

г. Мариуполь, Фонтанная ул., 73.
Мариупольский горно-силикатный трест Мариупольского горсовета. Добыча кварца, шпата, слюды, пегматитов, песков кварцито: выработка кирпича и извести.

м. Новая Одесса, почт. ящ., 11.
Борисоглеб. зернотрест.

г. Одесса.
Одес. трест деревообделочной пр-сти «Одесдрев». Отдел местной пр-сти. П-во мебели, паркета, фанеры, чертежных и канцелярских принадлежностей.

г. Одесса.
Укрконсервтрест Союзконсерва НКТорга СССР.

г. Одесса.
Одесхимсольтрест.

г. Харьков, ул. Андрея Иванова, 27.
Укр. текст. об'единение ВСНХ УССР. П-во каната, шпагата, тех. тканей, мешков, приводных ремней, шерстяной ткани, трикотажных изделий, чулок носок.

г. Харьков, дом госпром, 4-й под. 5-й эт.
Первый гос. строит. трест «Индустрой» Укр. строит. об'единения. П-во пром. строительства и всего связанного с ним, в том числе раб. поселки и т. д.

г. Харьков.
Зернотрест.

г. Харьков, Суздальские ряды, 1/5.
«Укрторгпромстрой» строит. трест ВСНХ Укр. торгово-пром. строительства. Постройка хлебо-заводов, ф-к, кухонь, овоще-хранилищ и пр. торгово-промышленного строительств.

г. Харьков.
Гострест по проектированию и сооружению «Шахтстрой» ВСНХ СССР.

г. Харьков.
Гострест по разведке каменноугольных месторождений «Углеразведка» ВСНХ СССР.

г. Харьков, пл. Р. Люксембург, 7.
Укр. гос. электростроительный трест НКЗема УССР. Электрификация с. х. строительство электростанций, гидростанций, электропередач и т. п.

ССР АЗЕРБАЙДЖАН.

г. Баку.
Азкожтрест.

г. Баку, Сураханская ул., 279.
Аз. гос. строит. трест «Азстрой». Строительство: жилищное, промышленное и сельскохозяйственное.

г. Баку, Балаханское шоссе, 184.
Аз. гос. металлообрабатывающий трест ВСНХ Аз ССР. П-во стального чугунного и медн. литья, с.-х. машин.

г. Баку.
Трест «Азнефть» Союзнефти СССР. Нефтяная и газовая пр-сть.

г. Баку, Краснопресненская ул., 15.
Аз. гос. винно-спиртный трест «Азвин». П-во — виноградарство и виноделие.

г. Баку.
Гос. промышленный трест «Карабугазсульфат» ВСНХ СССР. Добыча. сульфата.
г. Нуха.
Райконтора треста Азшелка. Выделка. шелка и крутка его.

НАГОРНОГО КАРАБАХА АВТ. ОБЛАСТЬ.

г. Степанакерт.
Карабах. гос. винно-спиртный трест «Карвин» Совнархоза.

ССР АРМЕНИИ.

г. Эривань, ул. Тулхян, 2.
Арменкино трест. Союзкино.
г. Эривань, ул. Набалдяна, 26.
Кожтрест.

ССР ГРУЗИИ.

г. Тифлис, ул. Ниношвили, 8.
Трест швейной пр-сти ВСНХ Грузии «Микерави». Пр-во готового платья, белья, спецодежды и пуговиц (кокосовых и целлулоидных).
г. Тифлис.
Азербайджанский стеклотрест.
г. Тифлис, Муштаидный пер., 8.
Трест тифлисских гор. жел. дорог.
г. Тифлис, ул. Мачабели, 1.
Заклесбумтрест треста Союзлеспрома.
г. Тифлис, пр. Плеханова, 164.
Грузкино, трест Союзкино.
г. Тифлис.
Гострест Груз. нефти ВСНХ СССР. Нефтяная и газовая пр-сть.
г. Тифлис.
Закконсервтрест Союзконсерва НКТорга СССР.
г. Тифлис, Коммунальная ул., 82.
Кожтрест.

ТУРКМЕНСКАЯ ССР.

г. Ашхабад, Пушкинская ул., 1.
Туркменкино, трест Союзкино.
г. Ашхабад.
Гострест «Туркменнефть» ВСНХ СССР. Нефтяная и газовая пр-сть.
г. Ашхабад.
Туркменстеклотрест.

УЗБЕКСКАЯ ССР.

г. Коканд.
Средазнефть Союзнефти. Нефтяная пр-сть.
г. Самарканд, ул. Ленина, 1.
Упр-ние пищевкусовой пр-сти Узб. НКТорга УзССР. Пр-во винно-водочных, кондитерских, табачных и консервных изделий, собственные виноградники.
г. Ташкент, ул. Энгельса, 44.
Среднеазиат. зернотрест.
г. Ташкент, уг. Полторацкой и Пролетарской.
Ташкент. гос. трест трамвая и гидро-электрических станций. Электроэксплоатация и эксплоатация трамвая.
г. Ташкент.
Гострест «Средазнефть» ВСНХ СССР. Нефтяная и газовая пр-сть.
г. Ташкент, Шейхантур, Зенджирлик, 22.
Узбеккино трест.
г. Ташкент.
9-й гострест строит. пр-сти «Союзстрой» ВСНХ.

ТАДЖИКСКАЯ ССР.

кишл. Курган-Тюбе.
Таджик. гос. строит. трест «Таджикгосстрой». Возведение граждан. сооружений.

Коммунальные тресты.

г. Анапа, Пушкинская ул., 48.
Анап. коммун. трест.

г. Арзамас, ул. Маркса, 36.
Арзамас. коммун. трест «Водоэлектросвет».

г. Архангельск, ул. П. Виноградова, 59.
Архангел. горкоммунтрест «Водосвет» Архангельск. ток.

г. Астрахань, Электротехническая ул., 23.
2-й коммун. трест.

г. Белгород, ул. Пионеров, 12.
Коммун. трест Белгородского горсовета.

г. Борисоглебск, ул. Свободы, 70.
Борисоглеб. коммунтрест.

г. Борисоглебск, ул. Свободы, 70.
Борисоглеб. коммун. трест «Коммунтрест».

г. Брянск, ул. им. Фокина, 21.
Коммунтрест Брянского горсовета.

г. Валдай, Октябрьская ул., 49.
Валдайский коммун. трест.

г. Валуйки, Пролетарская ул., 2.
Валуйск. коммунтрест.

г. Великие Луки, Дом советов.
Великолуцк. коммун. трест.

г. Владимир, пл. Свободы, зд. Райгорисполкома.
Владимир. коммун. трест.

г. Владивосток, Ленинская ул., 69.
Коммун. трест.

г. Воронеж, ул. Ф. Энгельса, 24.
Воронежский коммунтрест.

г. Вязники, ул. III Интернационала.
Коммун. трест Вязниковского горсовета.

г. Вязьма, Кронштадтская ул., 2.
Вяземский коммунтрест.

г. Вятка, ул. К. Маркса, 69.
Вят. коммунтрест Горсовета.

г. Иваново-Вознесенск, Социалистическая ул., 36.
Ив.-Воз. коммунтрест «Компромснаб».

г. Зея, Никольская ул., 14.
Зейск. городской коммунтрест.

г. Казань, ул. Нариманова, 40.
Трест транспортных предприятий Казанского гор. коммун. хозяйства.

г. Казань, Чернышевская ул., 2.
Коммунтрест «Эльводтрам».

г. Казань, ул. Правая Булака, 49.
Коммунтрест мелких предприятий Горкомхоза.

г. **Каинск,** Советская ул., 21.
Каинск. коммунтрест «Хозкомбинат».

г. Каменск, уг. ул. К. Маркса, 63.
Каменск. горкоммунтрест при Каменск. горсовете.

г. Керчь, Ленинская ул., 17.
Джанкойский коммунтрест.

г. Керчь, ул. Энгельса, 14.
Керчен. коммунтрест.

г. Кизляр, Красная пл.
Кизляр. коммунтрест «Водосвет».

г. Кимры, Моск. обл.
Кимр. горкоммунтрест.

г. Ковров, Ив. Возн. обл.
Ковров. коммунтрест.

г. Козлов, Революционная ул., 29.
Козлов. коммунтрест «Водосвет».

г. Кострома, ул. Симоновского, 22.
Управление Костромского коммун. треста.

г. Краснодар, Сев. Кав. края, Пролетарская ул., 41.
Краснодарский коммунтрест.

г. Курск, ул. Ленина, 69.
Кур. коммунтрест «Водосвет».

ст. Лабинская, Сев.-Кав. ж. д., Красная ул., 26.
Лабин. коммунтрест Районного исполкома.

г. Ленинград, пр. 25 Октября, 32/34.
Общегородской трест коммун. домов.

г. Ленинград, ул. Лассаля, 1/7.
Лен. коммунтрест гостиниц.

г. Мариуполь, Фонтанная ул., 30.
Мариуполь коммунтрест Горсовета.

г. Марксштадт, Пролетарская ул., 69.
Марксштадт. коммунтрест.

г. Махач-Кала, ул. Оскара, 4.
Махач.-Калин. коммунтрест.

г. Моршанск, Потиковская ул., 42.
Моршан. коммунтрест «Водосвет».
г. Москва, Раушская наб., 22.
Коммунтрест Мос. гор. ж. д. МОКХ.
г. Москва, пл. Революции, 1/2.
Коммунтрест московских гостиниц МОКХ.
г. Москва, Театральный пр., 3.
Коммунтрест «Водоканализация» МОКХ.
г. Москва, Гороховская ул., Н. Сусальный пер., 5.
Коммунтрест газов. предпр. МОКХ.
г. Москва, Рождественка, 1.
Коммунтрест Москомтранс МОКХ.
г. Москва, Театральный пр., 3.
Трест МОКХ городского рекламн. справочного дела «Мосрекламтехиздат».
г. Москва, Никольская, 12.
Коммунтрест Москомстрой МОКХ.
г. Нальчик.
Коммунтрест ОКХ.
г. Новгород (на Волхове), Вечевая пл.
Новгород. гор. коммун. предприятий «Водосвет».
г. Оренбург, Ср. Волжск. края, Набережная ул., 29.
Оренбург. гор. коммунтрест.
г. Острогожск, ул. Прохоренко, 61.
Острогож. коммунтрест ЦЧО.
г. Павлов, на Оке, ул. Ломоносовская, 4.
Коммунтрест Павловского горсовета.
г. Пенза, Революционный пер.
Пензен. коммунтрест по выработке кирпича «Кирпром».
г. Пенза, Социальная пл.
Пензен. коммунтрест «Водосвет».
г. П. Павловск, Советская ул., 71.
П. Павлов. коммунтрест.
г. Пятигорск, Советский пр., 75.
Коммунтрест Пятигорского горсовета.
г. Раненбург, Советская ул., 2.
Раненбургский коммунтрест «Комбинат».
г. Рославль, Ленинская ул., 20.
Рославл. коммунтрест.
г. Ростов н/Д., Сенная ул., 311.
Ростов. коммунтрест.
г. Рязань, ул. Красина, 3.
Рязан. гор. трест коммун. предприятий ГОРКО.
г. Самара, Советская ул., 58.
Самар. трест коммун. предприятий.
г. Саратов, Советская ул., 10.
Сар. коммунтрест «Саркомтрест» Горсовета.
г. Севастополь, ул. Ленина, 48.
Коммунтрест «Водокат».
г. Семипалатинск, Береговая ул., 5.
Семипалатин. горкоммунтрест.
г. Серпухов, 1-я Московская ул., 7.
Трест коммун. предприятий при Горсовете.
г. Симферополь, Набережная ул., 12.
Коммунтрест Симэлектроводканал, трамвай, водопровод, канализация, санхоз, баня.
г. Старая Русса, Советская ул., 17.
Старорус. коммунтрест «Электровод».
г. Тамбов, Коммунальная ул., 4.
Тамбов. коммунтрест.
г. Татарск, ул. Володарского, 71.
Тат. коммунтрест «Хозкомбинат» ПУКХ.
г. Тобольск, ул. Люксембург.
Тобол. коммунтрест.
г. Томск, Ленинский пр., 14.
Том. коммунтрест.
г. Тула, ул. Революции, 4.
Тул. коммунтрест при Горсовете.
г. Тюмень, уг. ул. Первомайской и Ленинской 44/12.
Коммунтрест.
г. Феодосия, ул. К. Либкнехта, 8.
Феодос. коммунтрест.
г. Хабаровск, ул. К. Маркса, 33.
Хабар. трест коммун. предприятий.
г. Чебоксары, ул. Р. Люксембург, 2/4.
Чебоксар. коммунтрест Чувашской АССР.
г. Челябинск, ул. Елькина, 43.
Челябин. коммунтрест.
г. Чита, Профсоюзная ул., 13.

Читин. городской коммунтрест «Читгоркоммунтрест».

г. Шахты, Советская ул., 156.

Шахтин. городской коммунтрест Горкомхоза.

г. Ярославль, ул. Свободы, 12.

Ярослав. коммунтрест Горсовета.

КОМБИНАТЫ И ПРОМКОМБИНАТЫ

ВОСТОЧНО-СИБИРСКИЙ КРАЙ.

г. Чита, Хитрый остров.

Читин. кож.-шубный комбинат. «Читкожкомбинат», об'единяет пр-ва чирочн. юфтовых кож. мост. шуб и полушубков, ичигичиры (сиб. сапоги).

ЗАПАДНАЯ ОБЛАСТЬ.

г. Клинцы.

Клинцов. промкомбинат, г. Жиздра, д. Мурачевка, Мурачевско-Кореневский трепельный комбинат Новстромтреста. Об'единяет пр-ва трепального порошка и кирпича.

Октябрьский р-н, ст. Западная Двина, М.-Б.-Б. ж. д.

Зап.-Двин. деревообделочный комбинат. Пр-во пиломатериалов, деревянных стружек, ящичных комплектов, строительных деталей, стандартных домов.

ЗАПАДНО-СИБИРСКИЙ КРАЙ

г. Барнаул, за линией ж. д.

Барнаул. отд. Хладокомбината. Пр-во забойки скота и снабжения мясом центр. р-нов.

г. Новосибирск, Рабочая ул., 39-а.

Комбинат северного морского пути «Комсеверпуть» НКТорга.

ИВАНОВСКАЯ ПРОМЫШЛЕННАЯ ОБЛАСТЬ.

с. Большие соли, Костромского р-на.

Большесол. комбинат № 2 Костромского райсоюза с.-х. кооперации. Об'единяет п-ва картоф. тероч., мех., лесопильное, мукомольное, электростанции, крахмал.

г. Данилов, ул. К. Маркса, 26.

Коммун. комбинат Даниловского горсовета. Об'единяет пр-ва коммун. услуг, размол зерна и убой скота.

г. Углич.

Об'единение промышленных предприятий «Промкомбинат» Угличского рика. Об'единяет п-ва: пиломатериалов, льняного масла, размол зерна и выработки электроэнергии.

ЛЕНИНГРАДСКАЯ ОБЛАСТЬ.

г. Белозерск, Набережная канавы, 47.

Комбинат Белозер. горсовета. Об'единяет электростанцию, кирпичное п-во, мельницу.

г. Боровичи, пл. Володарского, 18.

Борович. коммун. промкомбинат. Об'единяет музыкальную ф-ку, л-з, скотобойню.

МОСКОВСКАЯ ОБЛАСТЬ.

г. Бежецк.

Бежец. райпромкомбинат.

г. Волоколамск.

Волоколамский райпромкомбинат.

г. Воскресенск.

Воскресен. райпромкомбинат.

г. Дмитров.

Дмитров. райпромкомбинат.

г. Егорьевск, М.-Каз. ж. д., ул. Степана Халтурина.

Егорьев. райпромкомбинат.

г. Калуга, Пр. Достоевского.

Калуж. горпромкомбинат.

г. Касимов.

Касимов. райпромкомбинат.

г. Кашира. Павелецк. ж. д.

Кашир. райпромкомбинат.

г. Коломна, ул. Октябрьской революции, 90.
Коломен. гос. райпромкомбинат Об'единяет кирпичные з-ды, лесопильный з-д, типографию.
ст. Кунцево.
Кунцев. (б. Моск. окр.) райпромкомбинат.
г. Можайск.
Мож. райпромкомбинат.
г. Москва, Б. Богородская, 38.
Учебно-производственный комбинат.
г. Ногинск, Кооперативная ул., 34.
Ногин. райпромкомбинат.
г. Подольск, просп. Революции.
Подол. райпромкомбинат.
г. Сасово, Торговая.
Комбинат Сасовского горсовета. Коммунальные услуги.
г. Серпухов, Калужская ул., 2/8.
Серпухов. райпромкомбинат.
г. Тверь, Советская ул., 31.
Твер. горпромкомбинат.
г. Тула, ул. Коммунаров, 6.
Тул. горпромкомбинат.

НИЖЕГОРОДСКИЙ КРАЙ.

с. В. Поляны, Вятско-Полянского р-на.
Вятско-Полян. райпромкомбинат. Об'единяет п-во распиловки леса, эл. энергии, размола зерна и переработки гречи на крупу.
г. Лысково, ул. Ленина.
Лысковский мех. промкомбинат. Об'единяет з-ды механический, слесарный и лесозавод.
г. Семенов.
Семенов. промкомбинат. Об'единяет л. з., кирпичный з-д, мельницу.
Село Советск, ул. Коммуны, 35.
Сов. районный гос. промышленный комбинат Нижегородского края. Об'единяет чугунно-литейные з-ды, типограф., лесопильный з-д, кирпичный з-д, мельницу.
Почт.-тел. аг-во Уржумского р-на, с. Петровское.
Петров. отд. предприятий Уржум. районного потребобщества Ниж. края. Об'единяет мельницу, лесозаводы, электростанцию, скотоводство.

НИЖНЕ-ВОЛЖСКИЙ КРАЙ.

г. Ртищево.
Ртищев. беконно-экспортный комбинат Беконтреста при НКТ. Убой скота для экспорта и внутреннего рынка.

СЕВЕРО-КАВКАЗСКИЙ КРАЙ.

г. Ейск, ул. Туманская, 133.
Комбинат Союзплодоовощь.
г. Ейск.
Ейск. промкомбинат «Ейпромкомбинат». Об'единяет металлозаводы (мех. и чугунно-литейный) и обувную ф-ку.
г. Крапоткин.
Крапоткин. мясохладокомбинат. Об'единяет п-ва — забоя скота, обработки утильсырья, замораживания мяса, яиц, масла, сала.
г. Оренбург, ул. Ленина, 11.
Оренбург. гос. пром. комбинат «Оренгоспромкомбинат». Об'единяет п-ва фруктовых вод, валенок кошмы, строит. кирпича и извести.
г. Ростов н/Д., 23 линия, 60.
Маргарино-жировой комбинат Центросоюза СССР. Об'единяет пр-ва маргарина столового, сливочного масла, растительного.
г. Троицк, Урал. обл.
Троицк. промкомбинат.

ЧЕЧЕНСКАЯ АВТ. ОБЛАСТЬ.

г. Грозный.
Деревообделочный комбинат Грознефти. Об'единяет пр-ва распиловки леса, бондарное столярное и вышечное.
г. Грозный.
Деревообделочный комбинат Грознефти. Выработка материала для строительства.

СРЕДНЕ-ВОЛЖСКИЙ КРАЙ.

г. Абдулино.
Абдулин. комбинат «Союзхлеба». Хранение зерна, переработка зерна в муку и переработка гречи в крупу.

г. Самара, Хлебная пл., 1.
Самар. комбинат «Союзхлеб». Об'единяет мельницы, элеваторы.

УРАЛЬСКАЯ ОБЛАСТЬ.

г. В. Уральск.
В. Урал. промкомбинат. Об'единяет пр-ва валенок, строит. кошмы, пива, лимонада, кожи мостовья, черной юфти, булгары, посадного товара — вытяжки, головки и т. д. размол зерна.

Кыштымский р-н, зав. Карабаш.
Карабаш. медеплавительный комбинат Цветметзолото. Об'единяет пр-ва добычи медистого и серного колчедана и выплавки черновой меди.

г. Троицк.
Троицк. жиркомбинат. Об'единяет пр-ва выработки растительн. масел, подсолнечн., конопляного, в будущем маргаринового, мыла, столярн. клея.

г. Троицк.
Троицк. комбинат «Союзмясо» Об'единяет пр-ва охлажденного и мороженного мяса, консерв, сала пищевого и технич., экспортного кишечного товара, переработки отходов боенского производства (кровь, рога, копыта, эндокринные железы и т. п.).

ЦЕНТРАЛЬНО-ЧЕРНОЗЕМНАЯ ОБЛАСТЬ.

д. Воскресенка, Весело-Лопанского р-на.
Дмитро-Тарановск. сахкомбинат Союзсахара. Об'единяет кирпичные з-ды, сахарные з-ды, машинно-тракторные станции, совхозы.

БАШКИРСКАЯ АССР.

Баймакский р-н.
Баш. золотомедный комбинат Союзцветмета.

КАРЕЛЬСКАЯ АССР.

г. Петрозаводск, набер. Пуарте-ви, 30.
Лесопильный комбинат. П-во лесопильных лыж, конных переплетов, шлюпок.

КРЫМСКАЯ АССР.

г. Симферополь.
Крымоблпромкомбинат. Об'единяет пр-ва пуговиц, строит. деталей, углекислоты и льда.

БЕЛОРУССКАЯ ССР.

г. Бобруйск, Ленинская ул.
Бобруйск. деревообделочный комбинат Белорусского лесооб'единения ВСНХ Белоруссии. Пр-во пиломатериалов, фанеры, строит. деталей, стандартных домов.

г. Борисов, ул. III Интернационала, 4.
Борисов. комбинат городских торгово-пром. предприятий «Борторгкомбинат».

М-ко Копданово, Копдановского р-на.
В. Копданов. комбинат. Об'ед. лесопильный з-д, мельницы, электростанцию, стальмаш. мастерские, кирпичные з-ды.

г. Минск, Советская, 110.
Минск. электро-водопроводный комбинат «Эльвад» Минского горсовета. Об'единяет электростанции, водопровод, канализацию, торфоразработки.

м. Осиповичи, Осипович. р-на.
Осипович. райкомбинат местной пр-сти ВСНХ БССР. Об'единяет пр-ва: лесопильное, мукомольное, волночесное, сукновальное и кирпичное.

УКРАИНСКАЯ ССР.

Ахтурский р-н, с. Чупаховка.
Чупахов. сахарный комбинат Союзсахара. Об'единяет п-ва сахароварения и продуктов сель. хоз.

с. Бурынь, Бурынского р-на.
Бурын. сахарный комбинат Всесоюзн. об'единения сахарной пр-сти «Союзсахар». Об'ед. сахарные з-ды.

Джулинский р-н, с. Погорелое.
Удыч. комбинат Гос. всесоюз. об'единения сахарной пр-сти «Союзсахар». Об'единяет п-ва сахара и с.-х. продуктов.

г. Киев, набрежн. Печерская, 17.
Деревообделочный комбинат «Укрдрев». Пр-во досок, шпал, фризы, деталей и фанеры.

г. Киев, бульв. Шевченко, 34.
Укрлеспромкомбинат. П-во лесо и деревооб. пр-сти.

Ковалевский р-н, хутор Шрамковский з-д.
Сахарный комбинат «Союзсахара». Об'единяет пр-ва сахарного песка, кирпича и продуктов с.-х.

г. Ромны, ул. К. Либкнехта, 1.
Ромен. комбинат местной пр-сти «Ромкомбинат».

г. Тульчин.
Тульчин. гос. пром. комбинат. П-во обуви, готовой одежды трикотажа.

г. Харьков, ул. Свердлова.
Хар. комбинат мелкого пр-ва.

Хмельницкий р-н, с. Уладовка.
Улад... комбинат Союзсахара. Об'единяет пр-ва сахара, спирта, продуктов с.-...

БУМАЖНАЯ ПРОМЫШЛЕННОСТЬ

ЗАПАДНАЯ ОБЛАСТЬ.

Каменский р-н, раб. пос. Кувшиново.
Камен. писчебум. ф-ка. Кол. раб. — 1 725, сл. — 198. Пр-во: бумаги, картона и целлюлозы.

с. Покровское.
Знамен. ф-ка Союзбумаги.

г. Сураж.
Картонная ф-ка им. Воровского № 10. Кол. раб. — 80, сл. — 11.

г. Сураж.
Суражская ф-ка «Пролетарий» Союзбумаги.

ИВАНОВСКАЯ ПРОМЫШЛЕННАЯ ОБЛАСТЬ.

г. Гороховец.
Бум. ф-ка «Труд». Кол. раб. — 103, сл. — 14.

г. Кинешма.
Кинешем. фиброквая ф-ка Ивбумтреста. Кол. раб. 430, сл.—67.

ст. Кинешма, Сев. ж. д., п/о Семеновско-Лапотное.
Каплинск. бум. ф-ка Ивбумтреста. Кол. раб.—91, сл.—7.

ст. Кинешма, Сев. ж. д., п/о Иваново.
Александровск. бум. ф-ка Ивбумтреста. Кол. раб. — 87, сл. — 12.

ст. Кинешма, Сев. ж. д., п/о Семеновско-Лапотное.
Картон. ф-ка «Красная поляна» Ивбумтреста. Кол. раб. — 157, сл. — 16.

г. Киржач, дер. Савино.
Картон. ф-ка им. Ленина Ивбумтреста. Кол. раб. — 102, сл. — 9. П-во бумаги, тряпичного картона.

г. Кострома, 3-е п/о Волго-Мост.
Бум. ф-ка «Путь к исправлению» 2-го. Производ. отд. Костромского домзака. Кол. раб. — 110, сл. — 11. П-во соломенной пакетной бумаги.

г. Рыбинск, за рекой Волгой.
Бум. ф-ка «Искра октября». Кол. раб. — 148, сл. — 16.

г. Рыбинск, за рекой Волгой.
Картон. ф-ка «Возрождение». Союзбумаги. Кол. раб. — 101, сл. — 26.

ст. Селиваново, М. Кур. ж. д., мес. Горбатовка.

Бум. ф-ка «Красная Горбатовка» Ивбумтреста. Кол. раб. — 484, сл. — 29.

Семеновский р-н, мест. Александровское.

Александровск. бум. ф-ка Ивбумтреста. Кол. раб. — 110, сл. — 15. П-во бумаги для выработки фибры.

ЛЕНИНГРАДСКАЯ ОБЛАСТЬ.

Абакановский р-н, ст. Суда Сев. ж. д.

Ф-ка им. ВЦСПС Череповецкого промкомбината. Кол. раб. — 300, сл. — 35. П-во бумаги, обертки желтой и картона древесного желтого.

ст. Белоостров, Окт. ж. д.

Сторожевые з-ды Союзбумаги.

г. Боровичи.

Бельгийские ф-ки Союзбумаги.

п/о Важины.

Усланская картон. ф-ка Союзбумаги.

п/о Девятины.

Картон. ф-ка им. Шкенева Союзбумаги.

Деткосельский р-н, д. Кирцелово.

Бум. ф-ка «Пятилетка» Союзбумаги.

ст. Кингисепп, Сев. Зап. ж. д.

Картон. др. массн. з-д «Партизан» Союзбумаги.

ст. Колпино, Окт. ж. д.

Хайкаровск. древ. массн. з-д Союзбумаги.

ст. Колчаново, Мурм. ж. д.

Тихвинск. древ. массн з-д Союзбумаги.

с. Котлы.

Ф-ка им. Николаева Союзбумаги.

г. Красногвардейск, д. Лукаши.

Лукашевск. древ. массн. з-д Союзбумаги.

Красногвардейский р-н, ст. Антропшино.

Писчебум. ф-ка «Коммунар» Всебумпрома. Кол. раб. — 463, сл. — 82.

Красногородский р-н, дер. Ропша.

Ропшин. бум. ф-ка ЛОСО ЛОСНХ.

г. Ленинград, Вас. Остров, 3 линия, 52.

Обойная ф-ка № 2 Ленполиграфа.

г. Ленинград, Гражданская ул., 13.

Картонажн. ф-ка № 1.

г. Ленинград, Вас. Остров, Уральская ул., 12.

Бум. ф-ка им. Зиновьева, Союзбумаги.

г. Ленинград, 12, Пр. села Александровского, 10.

Гос. карточная ф-ка НКФ СССР. Кол. раб. — 365, сл. — 53. П-во игральных карт, светочувств. бумаги, кальки, крашение бумаги и клейка бристоля.

г. Ленинград, Киевская ул., 12.

Гос. ф-ка по хим. обработке бумаги «Стандрат» Ленполиграфа.

г. Ленинград, Петроградская сторона, Б. Зеленина ул., 18-а.

Картонаж. ф-ка № 2 Ленполиграфа. Кол. раб. — 620, сл. — 78. П-во картонаж. изделий, коробок д/парфюмерии, пищевых текст. и пр. изделий.

г. Ленинград, пр. села Смоленского, 44.

Ф-ка «Картонтоль» ЛОСО ЛОСНХ.

г. Ленинград, Василеостровский р-н, пр. Пролетарской победы, 80-б.

Гос. обойная ф-ка Ленполиграфа. Кол. раб. — 25, сл. — 45.

г. Ленинград, Правый берег Невы, 98/104.

Гос. писчебум. ф-ка им. Володарского. Кол. раб. — 939, сл. — 102.

п/о Минцы.

Ф-ка «Красная звезда» Союзбумаги.

ст. Молосковицы, Сев. Зап. ж. д., д. Радькино.

Др. массн. з-д «Устье» Союзбумаги.

ст. Мшинская, Сев. Зап. ж. д.

Мало-Ящерск. ф-ка «Батрачка» — Союзбумаги.

ст. Поддубье, Окт. ж. д., пос. Дерняки.

Дерняковск. карт. з-д Союзбумаги.

Пригородный р-н, ст. Красное село, фабр. поселок.

Красногорск. бум. ф-ка Союзбумаги.

Окуловский р-н, пос. Парахино.
Гос. Окуловские писчебумажные ф-ки. им. Е. Ярославского Всебумпрома. Кол. раб. — 2 183, сл. — 298. П-во бумаги (печатная, писчая, газетная, масленка, обойная), целлюлозы и древ. массы.
ст. Суда, Сев. ж. д.
Ф-ка им. 7-й годовщины Октябрьской революции Союзбумаги.
п/о Сяськие Рядки.
Сяс. целл. бум. комбинат. Союзбумаги.

МОСКОВСКАЯ ОБЛАСТЬ.

п/о Кувшиново, ст. Кувшиново, МББ ж. д.
Каменск. ф-ка Союзбумаги.
г. Москва, Марьина Роща, ул. Ямская.
Картонаж. ф-ка Мосполиграфа.
г. Москва, 1-й Переведеновский пер., 40.
Бумаго- красильная ф-ка «Октябрь» Мосполиграфа.
г. Москва, Б. Садовая ул., 23.
15-я ф-ка Мосполиграфа.
г. Москва, Олсуфьевский, пер., 10.
1-я обойная ф-ка Мосполиграфа.
г. Москва, Верхне-Красносельская ул., 2.
2-я обойная ф-ка Мосполиграфа.
г. Москва, Осташковское шоссе за Крестьянской заставой, около дер Грайвороново.
З-д № 10 «Желантиновый» Москима. Кол. раб. — 398, сл. — 57. П-во желантина, бумаги оберточной.
с. Милютино.
Милютин. ф-ка Союзбумаги.
г. Ногинск.
Бум. Караваевская ф-ка Мосполиграфа.
Рузского р-на, село Горбово.
Горбо-Хован. карт. ф-ка Союзбумаги.

НИЖЕГОРОДСКИЙ КРАЙ.

Балахинский р-н, п/о Курга.
Балахин. целлюлозно-бум. ф-ка им. Дзержинского Всебумпрома. Кол. раб. — 1 791, сл. — 191.
г. Балахна.
Балахнин. карт. ф-ка Союзбумаги.
Бельшевский р-н.
Картонная ф-ка «Калинина» Нижгородкрайтреста бумаж. пр-сти.
Вятский р-н.
Бум. ф-ка «Красный курсант» Нижкрайбумтреста. Кол. раб. — 225, сл. — 27.
Зуевский р-н, с. Коса.
Косинская бум. ф-ка Нижбумтреста. Кол. раб. — 167, сл. — 29. П-во афишной бумаги.
п/о Курза.
Балахнинск. целл. бум. комбинат им. Дзержинского Союзбумаги.
Мальмыжск. р-н, с. Константиновка.
Ново-Константинов. бум. ф-ка Госнижгородкрайтреста бумажной пр-сти. Кол. раб. — 114, сл. — 23. П-во полусоломенной оберточной бумаги.
п/о Сопины, М. Удины.
Карт. ф-ка «Удинская» Союзбумаги.

СЕВЕРНЫЙ КРАЙ.

Лальский р-н, село Лальск.
Лальск. писчебум. ф-ка СНХ. Кол. раб. — 300, сл. — 52.
Лальский р-н, дер. Чурилово.
Бум.-чёрпальная ф-ка «Руччерп». Кол. раб. — 70, сл. — 3. П-во фильтровальной бумаги.
п/о Сокол.
Ф-ка Сокол Союзбумаги.
Свердловско-Сухунский р-н.
Сухонские бумаж. ф-ки: ф-ка «Сокол» и з-д Свердловского Всебумтреста. Кол. раб. 4 225, сл. 400. П-во бумаги печатной, товарной, писчей и т. д.

СЕВЕРО-КАВКАЗСКИЙ КРАЙ.

г. Ростов н/Д., ул. Ф. Энгельса, 1.
Бум. ф-ка им. Калинина, Севкавкрайлеспромоб'единения.

СРЕДНЕ-ВОЛЖСКИЙ КРАЙ.

п/о Базарный.
Ф-ка им. Томского Союзбумаги.

п/о Новоспасск.
Ф-ка им. Дзержинского Союзбумаги.
г. Пенза.
Ф-ка «Маяк революции» Союзбумаги.
п/о Промзино.
Ф-ка им. Луначарского Союзбумаги.
г. Темников.
Ф-ка «Красная роза» Союзбумаги.

УРАЛЬСКАЯ ОБЛАСТЬ.

ст. Кармак, Перм. ж. д.
Успенск. ф-ка Союзбумаги.
п/о Косинское фабр.
Косинск. ф-ка Союзбумаги.
с. Курьинское.
Сибирск. ф-ка Союзбумаги.
Михайловский р-н, д. Ново-Уфимка.
Михайковская писчебум. ф-ка Ураллеса. Кол. раб. — 139, сл. — 10. П-во бумаги, обертки, бутылочной и афишной разноцветной.
с. Сива.
Ф-ка «Северный Коммунар» Союзбумаги.
Сивинский р-н.
Оханск. картон. ф-ка Ураллеса. Кол. раб. — 192, сл. — 26.

ЦЕНТРАЛЬНО-ЧЕРНОЗЕМНАЯ ОБЛАСТЬ.

Льговский р-н, с. Дерюгино.
Дерюгинск. ф-ка Союзбумаги.

БАШКИРСКАЯ АССР.

п/о Красный Ключ, Уфимского кантона.
Ф-ка «Красный ключ» Союзбумаги.

КАРЕЛЬСКАЯ АССР.

п/о Кондопожское.
Кондопожск. ф-ка Союзбумаги.

БЕЛОРУССКАЯ ССР.

г. Добруш, Гомельского р-на.
Ф-ка «Герой труда» Белбумоб'единения. Кол. раб. — 1 911, сл. — 132. Пр-во бумаги, тетрадей, бумаги писчей и рисовальной.
г. Ново-Борисов.
Ново-Борисовская ф-ка «Профинтерн» Союзбумаги.
ст. Пуховичи.
Картон. ф-ка им. Ленина Союзбумаги.
г. Рогачев.
Картон. ф-ка им. Сталина Союзбумаги.
г. Слуцк.
Ф-ка «Коммунар» Союзбумаги.
г. Слуцк, д. Федоровка.
Федоровск. древ. масс. з-д Союзбумаги.
г. Слуцк, д. Антропшино.
Ф-ка «Комсомолец» Союзбумаги.
Сураж.-Витебский р-н.
Сураж. картон. ф-ка им. Воровского Союзбумаги.
р. ц. Чашники.
Картон. ф-ка «Красная звезда» Союзбумаги.
г. Шклов.
Шклов. ф-ка «Спартак» Союзбумаги.

УКРАИНСКАЯ АССР

п/о Гурьев.
Ф-ка им. Воровского Союзбумаги.
п. г. т. Змиев, Дон. ж. д.
Донец. бум. ф-ка им. Петровского. Кол. раб. — 250, сл. — 30.
г. Киев, ул. Воровского, 50.
Картонаж. ф-ка Укроб'единения.
г. Киев, ул. Заливчего.
Гильзовая ф-ка Укрмахороб'единения.
М. Китай-город.
Ф-ка «Совий яр» Союзбумаги.
ст. Компанеевка.
Камышеватск. ф-ка оСюзбумаги.
с. Константиновка.
Ново-Константинов. ф-ка Союзбумаги.
г. Коростышев.
Коростышевск. ф-ка Союзбумаги.
ст. Кривин.
Славутск. ф-ка Союзбумаги.
Лиопвецкий р-н, с. Россоша.
Россошск. ф-ка Союзбумаги.
п. г. т. Малин.

Малин. ф-ка Союзбумаги.

с. Мирополье.

Миропол. ф-ка Союзбумаги.

Н.-Днепровск, п. Сахалин.

Бум. ф-ка треста Бумпромышленности. оКл. раб. — 258, сл. — 28. П-во печатной бумаги № 6 ½ и № 5.

г. Новгород-Волынский р-н. с. Чижовка.

Чижевецк. ф-ка Союзбумаги.

м. Ново-Карловка.

Ново-Карловск. ф-ка Союзбумаги.

г. Одесса, Артиллерийск. пер., 3.

Одес. ф-ка им. Томского Союзбумаги.

ст. Полонное.

Полоннов. ф-ка Союзбумаги.

ГОРНО-ЗАВОДСКАЯ ПРОМЫШЛЕННОСТЬ

ВОСТОЧНО-СИБИРСКИЙ КРАЙ

Александрово-Ивановский приск.

Юж.-Енисейский гос. к-т «ЦМЗ» (б. Южно-Енисейское гл. приисковое упр-ние).

г. Иркутск.

Вост.-Сиб. упр-ние нефтью Союзнефти.

г. Красноярск.

Краснояр. приисковое упр-ние «ЦМЗ».

с. «Красный яр.».

Чикойский гос. к-т «ЦМЗ» (б. Чикойский мелибденовый рудник).

с. Кыра.

Ононское приисковое упр-ние «ЦМЗ».

Мачe-Бодайбинский р-н, п/о Александровский.

Лена-Витиское приисковое упр-ние «ЦМЗ».

Советский рудник.

Сев.-Енисейский гос. к-т «ЦМЗ» (б. Северо-Енисейское гл. приисковое упр-ние).

г. Сретенск.

Срет. гос. к-т «ЦМЗ» (б. Сретенское гл. приисковое упр-ние).

г. Черемхово.

Черемховские шахты «Востуголь».

БУРЯТО-МОНГОЛЬСКАЯ АССР.

с. Баргузин.

Баргузинское приисковое упр-ние «ЦМЗ».

ДАЛЬНЕ-ВОСТОЧНЫЙ КРАЙ.

ст. Борзя, Забайк. ж. д.

Забайкальский гос. к-т редких элементов «ЦМЗ» (б. Оловяно-ванадиевый рудник, Абагатуевский плавиковый рудник, Калангуевский).

ст. Бурем, Уссур ж. д.

Кивдинские каменноугольные копи «Дальуголь».

Джалиндский р-н, пр. Соловьевский.

Джалиндо-Сутарское приисковое упр-ние «ЦМЗ».

г. Зея.

Зейское приисковое упр-ние «ЦМЗ».

ст. Иман, Уссур. ж. д.

Иманское приисковое упр-ние «ЦМЗ».

п/о Могоча, пр. «Одинадцатый октябрь».

Колларское приисковое упр-ние «ЦМЗ».

ст. Могоча.

Могочинское приисковое упр-ние «ЦМЗ».

Нижне-Амурское приисковое упр-ние «ЦМЗ».

п/о Облучье.

Бирско-Сутарское приисковое упр-ние «ЦМЗ».

Пристань Ода, Средник. приск.

Кодымское приисковое упр-ние «ЦМЗ».

Раз'езд Черновское, Заб. ж. д.

Черновское управление «Востокуголь».

п/о ст. Шилка, Забайк. ж. д. Дарсунские рудники.

Дарсунский гос. горно-заводский к-т «ЦМЗ».

п/о Экимчан, Златоустовский прииск.

Селамджинское приисковое управление «ЦМЗ».

ЗАПАДНАЯ ОБЛАСТЬ

г. Смоленск, Б. Советская, 22.

Западное областное торфоуправление Союзторфа.

г. Смоленск.

Западное районное управление нефтью Союзнефти.

ЗАПАДНО-СИБИРСКИЙ КРАЙ

ст. Белово.

Белово--Салаирский горно-металлургический к-т «ЦМЗ» (б. Алтайское и Егорово-Салаирское приисковое управление и б. Кузбасцинкстрой).

п/о Курагино, Артемовский рудник.

Минусинский гос. к-т (б. Минусинское гл. пр. управление).

г. Ленинск, (Кузнецк).

Ленинские шахты «Востуголь».

г. Новосибирск.

Западно-Сибирское районное нефтеуправление Союзнефти.

с. Таштып.

Абаканское приисковое управление «ЦМЗ».

п/о Тисуль, Центральный рудник.

Мариинский гос. к-т «ЦМЗ» (б. Мариинское гл. прииск. управление).

п/о Ужур, Главн. Стан, прииск.

Сарадинский гос. к-т «ЦМЗ» (б. Сарадинское гл. приск. управление).

ИВАНОВСКАЯ ПРОМЫШЛЕННАЯ ОБЛАСТЬ.

г. Иваново-Вознесенск, Посадская ул., 5.

Иваново-Вознесенское областное торфоуправление Союзторфа.

Тутаевский р-н.

Константиновский нефтеперерабатывающий з-д треста «Нефтезаводов».

г. Ярославль.

Ивановское районное нефтеуправление Союзнефти.

ЛЕНИНГРАДСКАЯ ОБЛАСТЬ.

г. Ленинград, Зимин пер., 3.

Ленинградское областное торфоуправление Союзторфа.

г. Ленинград.

Ленинградское районное нефтеуправление Союзнефти.

г. Ленинград, Прилукская, 12-а.

Слюдовая ф-ка Карелгранит УСНХ АКССР. Кол. раб. 350, сл. 30. П-во переработки слюды.

г. Ленинград.

Нефтеперегонный з-д им. Шаумяна Союзнефти.

МОСКОВСКАЯ ОБЛАСТЬ.

ст. Болшево, Сев. ж. д.

Мытищинское райторфо-упр-ние Союзторфа.

г. Дмитров.

Дятьковско-еПтровское райторфоуправление Союзторфа.

ст. Кудиново, Нижегор. ж. д.

Кудиновское райторфоуправление Союзторфа.

г. Москва, Мясницкая, 20.

Моск. райнефтеуправление Союзнефти.

г. Москва.

Владимирский нефтеперегонный з-д Союзнефти.

г. Москва, Никольская, 4.

«Торфопродукт» Союзторфа.

г. Орехово-Зуево.

Орехово-Зуевское районное торфоуправление Союзторфа.

ст. Павлов-Посад, Ниж. ж. д.

Торфоуправление им. Классона Союзторфа.

г. Тверь, Свободный пер. д. 43/18.

Тверское районное торфоуправление Союзторфа.

г. Тула.

Косогорское рудоуправление об'единения «Сталь». Кол. раб. 635. П-во железной руды.

ст. Шатура, Каз. ж. д.

Шатурское районное торфоуправление Союзторфа.

НИЖЕГОРОДСКИЙ КРАЙ.

г. Н. Новгород, Жуковская ул. 16.
Ниж. обл. торфоуправление Союзторфа.
г. Н. Новгород.
Ниж. ранейфтеуправление Союзнефти.
г. Н. Новгород.
Нефтеперегонный з-д им. 26-ти Бакинских коммунаров Союзнефти.

НИЖНЕ-ВОЛЖСКИЙ КРАЙ.

г. Астрахань.
Нижне-Волжская контора нефтеразв. Союзнефти.
Владимирский р-н, с. Владимирск. пристань.
Помольно-транспортный цех Баскунчанского тр. Кол. раб. 1 000, сл. 35. П-во: перемол соли.
Почтовый адрес Дергачи.
Мельниковск. бурпартия нефтеразведки Союзнефти.
г. Саратов.
Н.-Волжское нефтеуправление Союзнефти.

СЕВЕРНЫЙ КРАЙ.

ст. Анжерка, Томск. ж. д.
Анжеро-«Суджанские шахты» Востуголь.
ст. Кемерово, Томск. ж. д.
Кемеровские шахты «Востуголь».
ст. Усяты, Томск. ж. д.
Прокопьевские шахты «Востуголь».

СЕВЕРО-КАВКАЗСКИЙ КРАЙ.

г. Анапа, Ажигинское п/о.
Суворово-Черкасские нефтяные промысла Грознефти.
г. Владикавказ.
Сев.-Кавказский гос. горно-заводский к-т «ЦМЗ» «Севкавцинк».
г. Краснодар.
6-й нефтеперегонный з-д Грознефти.
ст. Пролетарская, Красноармейская, 84.
Пролетарское карьероуправление.
ст. Поповка, Шахт. р-на, камен. карьер Стройоб'единения.
Шахтинск. карьероуправление.
г. Ростов н/Дону.
Ростовское районное нефтеуправление Союзнефти.
г. Таганрог, ул. Ленина.
Таганрогское карьероуправление.
ст. Хопры, С.-К. ж. д.
Ростовское карьероуправление Стройоб'единения.
г. Самара.
Самарское районное нефтеуправление Союзнефти.
Северский р-н, Нефтепромысла.
Калужский промысловый р-н Грознефти. Кол. раб. 279, сл. 26. П-во: добыча нефти и бурение.
г. Туапсе.
5-й нефтеперегонный з-д Грознефти.

ЧЕЧЕНСКАЯ АССР.

г. Грозный.
Грозненское райнефтеуправление Союзнефти.
г. Грозный.
1-й нефтеперегонный з-д Грознефти.
г. Грозный.
2-й нефтеперегонный з-д Грознефти.
г. Грозный.
3-й нефтеперегонный з-д Грознефти.
г. Грозный, старые промысла.
1 промысел старого р-на треста «Грознефть». Кол. раб. 363, сл. 36. П-во: добыча нефти.
г. Грозный, Новый Нефтяной р-н.
Новый р-н нефтепромыслов Грознефти. Кол. раб. 3 132, сл. 352. П-во: добыча нефти.
г. Грозный.
Новые нефтяные промысла «Красный октябрь» Грознефти. Кол. раб. 3 489, сл. 504. П-во: бурение и добыча нефти.

СРЕДНЕ-ВОЛЖСКИЙ КРАЙ.

Соль-Илецкий р-н, раб. пос. Илецк.
Илецкий гос. соляной рудник Средне-Волжского крайсовнархоза. Кол. раб. 364, сл. 48. П-во: добыча и размол каменной соли.

УРАЛЬСКАЯ ОБЛАСТЬ.

ст. Алапаевск, Пермск, ж. д.
Алапаевские рудники Востокостали. Кол. раб. 1 089.
ст. Байкал, Сам.-Зл. ж. д.
Байкальские рудники Востокостали. Кол. раб. 1 428.
ст. Гороблагодатская, Пермск. ж. д.
Гороблагодатские рудники Востокостали. Кол. раб. 711.
ст. Егоршино, Пермск. ж. д.
Егоршинское шахтоуправление «Востуголь».
ст. Златоуст. Сам.-Зл. ж. д.
Златоустовские рудники Востокостали. Кол. раб. 101.
раб. пос. Калата. Невьянск. р-на.
Калатинский гос. горно-заводский к-т «ЦМЗ».
ст. Каменская, Пермск. ж. д.
Синарские рудники Востокостали. Кол. раб. 897.
раб. пос. Карбаш. Каштымск. р-на.
Карабашский гос. горно-заводский к-т «ЦМЗ».
г. Кизел.
Кизеловское шахтоуправление «Востуголь».
м. Кочкар.
Кочкарский гос. горно-заводский к-т «ЦМЗ» (б. Кочкарское гл. пр. упр. и б. Гумбейский Шеелитовый рудник).
ст. Надежд. з-д Пермск. ж. д.
Богословские рудники Востокостали. Кол. раб. 1 069.
ст. Н. Тагил, Пермск. ж. д.
Высогорские рудники Востокостали. Кол. раб. 1 723.
г. Миасс.
2-й Башкирский гос. горно-заводский к-т «ЦМЗ».
г. Пермь.
Урал. райнефтеуправление Союзнефти.
раб. пос. Сатка.
З-д Магнезит «Востокостали». Кол. раб. 2 069, сл. 243. П-во: добыча и пер. магнезита.
г. Свердловск, ул. Сакко-Ванцетти, 25.
Урал. обл. торфоуправление Союзторфа.
г. Свердловск, ул. Радищева, 2.
Гос. к-т урал. платиновых предприятий «ЦМЗ» «Уралплатина».
ст. Уфалей, Пермск. ж. д.
Уфалейские рудники Востокостали. Кол. раб. 178.
г. Челябинск.
Челябинское шахтоуправление «Востуголь».

Центрально-Черноземная область.

г. Воронеж.
Райнефтеуправление ЦЧО Союзнефти.

БАШКИРСКАЯ АССР.

Белорецкий р-н.
Журавлинское торфоуправление Уралторфосоюза гор. Свердловска. Кол. раб. 76, сл. 13. П-во: подготов. работы к добыче торфа д/ сжигания последнего при металлургических з-дах.
Таналыксово-Баймак.
Первый Баш. гос. горнозаводский к-т «ЦМЗ».
г. Белорецк.
Белорецкие рудники Востокостали. Кол. раб. 648.

ДАГЕСТАНСКАЯ АССР.

г. Дербент.
Дагестанская контора нефтеразведки Союзнефти.
г. Махач-Кала.
IV-й з-д Союзнефти.

КАЗАКСКАЯ АССР.

г. Алма-Ата.
Ново-Казакское районное нефте-

упр-ние Союзнефти.

ст. Бреды, Троицко-Орской ж. д. Джетыгаринского р-на.

Джетыгаринский гос. к-т «ЦМЗ».

Гурьевский р-н, п/о Макат.

Упр-ние промыслом Макат Эмбанефти. Кол. раб. 1 044, сл. 95. П-во: добыча нефти.

с. Карсак-Пай, Кзыл-Ордын. р-на.

Карсак-Пайский гос. горно-заводский к-т «ЦМЗ».

г. Павлодар, Коряк сол. озеро.

Коряковский солепромысел.

Таволжанский солепромысел.

г. Павлодар.

Темиртузский солепромысел.

Разинский р-н, с. Георгиевское.

Восточно-Казакский гос. к-т «ЦМЗ».

Семип. р-н, пр. Долонь.

Карабашский солепромысел.

г. Чикмент.

Сред.-Аз. гос. горно-заводский к-т «ЦМЗ» «Средазсвинец».

п/о Щучье.

Степной гос. к-т «ЦМЗ» «Степняк».

ст. Аральское море, Сам.-Зл. ж. д.

Аральские соляные промысла. Калкаманск.

КРЫМСКАЯ АССР.

г. Керчь.

Керченская к-ра нефтеразведки Союзнефти.

ТАТАРСКАЯ АССР.

г. Казань.

Казанское райнефтеуправление Союзнефти.

ЯКУТСКАЯ АССР.

пос. Негорный.

Южно-Якутское приисковое упр-ние «ЦМЗ».

Прииск «Незаметный».

Алданский Госкомбинат ЦМЗ. Алданское гл. пр. управление).

БЕЛОРУССКАЯ ССР.

г. Минск, Революционная ул., 3.

Белорусское областное торфоуправление Союзторфа.

УКРАИНСКАЯ ССР.

п/о Артемовский рудник.

Рудник Артемовский об'единения «Сталь». Кол. раб. 1 450. П-во железной руды.

п. г. т. Богуслав.

Богуславское шахтоуправление «Востуголь».

п/о Вечерний Кут.

Южно-Рудное упр-ние об'единения «Сталь».

Криворожский р-н, ст. Вечерний Кут.

Рудник им. т. Кагановича рудоуправления Южно-рудного треста. Кол. раб. 1 500, сл. 140. П-во: добычи железной руды.

п/о Вечерний Кут.

Дубовая Балка им. Сталина об'единения «Сталь». Кол. раб. 923. П-во железной руды.

ст. Еленовка, Екат. ж. д.

Южные об'единенные карьере-об'единения «Сталь». Кол. раб. 2 568. П-во известняка.

ст. Желтая Река, Екат. ж. д.

Рудник им. Шварца об'единения «Сталь». Коль раб. 1 079. П-во железной руды.

п. Кадиевка.

Кадиевское шахтоуправление «Уголь». Кол. раб. 9 393, сл. 771. П-во добычи каменного угля.

г. Киев, ул. Энгельса, 7.

Укр. обл. торфоуправление Союзторфа.

г. Киев.

Киевское нефтеуправление Союзнефти.

ст. Константиновская.

Нефтеперегонный з-д Союзнефти.

п/о К. Либкнехтовский рудник.

Рудник им. К. Либкнехта об'единения «Сталь». Кол. раб. 1 581 П-во железной руды.

г. Липовец.

Косогорское рудоуправление об'единения «Сталь». Кол. раб. 1 902. П-во: железной руды.

г. Никополь-Марганец.

Никополь-Марганцевое рудоуправление об'единения «Сталь». Кол. раб. 4 787. П-во марганца.

ст. Мелитополь. Юж. ж. д. Коларовского р-на.

Мелитопольская бурпартия нефтеразведки.

ст. Мудреная, Кривой Рог.

Рудник Пролетарий, рудник Правда—об'единения «Сталь». Кол. раб. 4 475. П-во: железной руды.

ст. Никитовка, Донецкой ж. д.

Никитовский гос. ртутный к-т «ЦМЗ».

г. Одесса.

Одесское районное нефтеуправление Союзнефти.

п. Ровеньки.

Ровенецкое шахтоуправление № 2 об'единения «Уголь». Кол. раб. 3 916, сл. 322. П-во: добыча антрацита.

ст. Роковатая, Екат. ж. д.

Рудник Красногвард. об'единения «Сталь». Кол. раб. 1 363. П-во железной руды.

п/о Рудник им. Ленина.

Рудник им, Ленина об'единения «Сталь». П-во: железной руды.

ст. Соль, Дон. ж. д.

Рудник им. К. Либкнехта №№ 1 и 2 Артемовского рудоуправления УСО.

ст. Соль, Дон. ж. д.

Рудник им. Шевченко Артемовского рудоуправления УСО.

ст. Соль, Дон. ж. д.

Рудник им. Свердлова Артемовского рудоуправления УСО.

ст. Соль, Донецк. ж. д. Артемовского р-на.

Артемовское рудоуправление Укр. об'единения «Соль». Кол. раб. 1 780, сл. 260 .

г. Харьков.

Южное райнефтеуправление Союзнефти.

Рудник им. Чубаря, Криворожский р-н.

Рудник им. Чубаря об'единения «Сталь». Кол. раб. 1 540. П-во. железной руды.

Шевченк. раз. Дон. ж. д.

Рудник им. Володарского Артемовского рудоуправления УСО.

АЗЕРБАЙДЖАНСКАЯ АССР.

г. Баку.

З-д им. Джапаридзе. Союзнефти.

г. Баку.

З-д им. Пятакова. Союзнефти.

г. Баку.

З-д № 1 Октябрьской революции. Союзнефти.

г. Баку.

З-д № 2 Октябрьской революции. Союзнефти.

г. Баку.

Крекинг з-д Союзнефти.

г. Баку.

3-й промысел Ленинской группы промыслов. Кол. раб. 480. П-во: добычи нефти.

г. Баку.

3-й промысел им. «Большевика» Азнефти. Кол. раб. 230, сл. 41. П-во добычи нефти и газа.

г. Баку, Бибби-Эйбат.

4-й промысел Б. Э. группы промыслов Азнефти г. Баку. Кол. раб. 249, сл. 24. П-во добычи нефти.

г. Баку Сураханы.

5-й промысел Сураханской гр. промыслов. Кол. раб. 290, сл. 47. П-во добычи нефти.

ст. Балаханы.

4-й промысел группы промыслов Азнефти. Кол. раб. 302, сл. 44. П-во: нефтедобыча.

ЗАКАВКАЗСКАЯ СФСР.

г. Тифлис.

Закавказское ранейфтеуправление Союзнефти.

АДЖАРИСТАНСКАЯ АССР.

г. Батум.

Нефтеперегонный з-д Союзнефти.

ТУРКМЕНСКАЯ АССР.

г. Ашхабад.
Туркменнефть.
г. Краснозаводск, остров Челекен.
Челекенские нефтяные промысла треста «Туркменнефть. Кол. раб. — 204, сл. 24. П-во добычи нефти.

УЗБЕКСКАЯ АССР.

г. Ташкент.
Средне-Азиатское упр-ние шахтами «Востуголь».
г. Ташкент.
Сред.-Аз. райнефтеуправление Союзнефти.
г. Фергана, Интернациональная ул., 42.
Узбекский гос. к-т редких элементов (б. Туя-Муюнский радиевый и Кадан-Джемский сурьмянский рудник).

ДЕРЕВООБРАБАТЫВАЮЩАЯ ПРОМЫШЛЕННОСТЬ

ВОСТОЧНО-СИБИРСКИЙ КРАЙ.

Лесопильные заводы.

г. Иркутск, Шишелевский остров.
Ангарский з-д Сиблестреста. Кол. раб. — 460, сл. — 25. П-во: распиловка древесины разных пород (сосна, береза, листвен. и т. д.).
г. Канск.
Канский з-д Сиблеспрома. Кол. раб. — 358, сл. — 46. П-во пиломатериалов.
г. Красноярск, правый берег р. Енисея.
З-д № 6 Сибкрайлеспрома. Кол. раб. — 177, сл. — 27. П-во распиловки дров.
Тайшетский р-н, ст. Тайшет, Томской ж. д., Трактовая ул.
З-д Сибтранлеса НКПС. Кол. раб. — 185, сл. — 20.
Тайшетский р-н, пос. Сустиха.
Бирюсинский з-д Сиблестреста. Кол. раб.—700, сл.—154. П-во исключительного экспортного пиломатериала.
Усольский р-н, ст. Китой, Томской ж. д.
Владимирский з-д Сиблестреста. Кол. раб. — 198, сл. — 31. П-во распиловки леса.

БУРЯТО-МОНГОЛЬСКАЯ АССР.

Лесопильные заводы.

г. Верхне-Удинск.
Верхнеудинский з-д Бурлестреста. Кол. раб.—200, сл. — 50. П-во сл. — 12. П-во пиломатериала.
экспортного леса.
В. Удинский р-н, село Ильинка.
Селевгинский з-д Управления Забайкальского р-на, Кол. раб. — 165,

ДАЛЬНЕ-ВОСТОЧНЫЙ КРАЙ.

Лесопильные заводы.

ст. Бикин, Уссур. ж. д.
Бикинский з-д № 4 Дальлеса. Кол. раб. — 335, сл. — 35. П-во лесоматериалов и ящичных комплектов.
Биро-Биджанский р-н, с. Николаевка.
Тунгусский л/з. № 8. Дальлеспрома. Кол. раб. — 427, сл. — 47.
г. Благовещенск, Каменеская, 63.
Лесопильный з-д № 2 Леспромсовхоза, Дальлеспрома. Кол. раб. — 102, сл. — 2. П-во пиломатериалов.
г. Благовещенск, Ленинская, 46.
З-д № 1 Благовещенского леспромсовхоза. Дальлеспрома. Кол. раб. — 145, сл. — 15.
г. Иман, Калининский р-н.
З-д Дальлеспрома. Кол. раб. — 155, сл. — 15.
с. Николаевка, Некрасовского р-на.
Тунгусский лесозавод № 8 треста Дальлеса. Кол. раб. — 300, сл. — 25. П-во пиленой продукции.
Остановочный пункт № 8, Уссур. ж. д. Ленинского р-на., с. Лесопильное.
З-д № 5 Гостреста Дальлеса. Кол. раб. — 381, сл. — 23. П-во лесопильное.

Раз'езд 485 верста Уссурийской ж. д.

З-д Дальлеспрома. Кол. раб.—250, сл.—2. П-во распилки бревен и выделка мелочи.

ст. Сиваки, Уссур. ж. д. Тыгдинского р-на.

Сивакский з-д Лесного упр-ния, р-на Уссур. ж. д. Кол. раб.—250, сл.—30. П-во лесопродукции на экспорт и внутренний рынок.

Шмаковский р-н, с. Медведицкое.

Уссурийский з-д № 1, Гостреста Дальлеса. Кол. раб.—719, сл.—55.

г. Хабаровск, Дзержинская ул., д. 1

Л/з № 9 Дальлеспрома. Кол. раб.—112, сл.—23. П-во деревообработки.

г. Хабаровск, Кашинская ул., 125.

Л/з. № 7. Дальлеспрома. Кол. раб.—121, сл.—15.

г. Чита, Б. остров, Интендантская ул., д. 1—2.

Читинский з-д Дальлеса. Кол. раб.—200, сл.—50. П-во пиломатериалов из сырья для экспорта и внутреннего рынка.

Деревообделочные заводы и фабрики.

г. Благовещенск, Каменевская, 63.

Фабрика № 2 Леспромхоза. Кол. раб.—85, сл.—3.

Владивостокский р-н, Океанская ж. д.

Фанерный з-д Дальлеспрома. Кол. раб.—337, сл.—41. П-во фанеры из твердых пород.

г. Никольск-Уссурисйкий, Тимирязевская, 31.

Ф-ка и завод № 3 Дальлеса. Кол. раб.—638, сл.—50. П-во линеек, угольников, чертежных досок, пиломатериалов и столярно-строительных изделий.

Раз'езд Хор, Уссурийской ж. д.

Хорский з-д Дальлеса. П-во строительн. материалов, цементных бочек дратвы.

ЗАПАДНАЯ ОБЛАСТЬ.

Лесопильные заводы.

ст. Акуличи, МББ ж. д.

Акуличский з-д № 10 Упр-ния Западолеса. Кол. раб.—62, сл.—10. П-во древесной стружки.

Брасовский р-н, п/о Брасово.

Брасовский з-д треста Западолеса. Кол. раб.—140, сл.—9. П-во распиловки кряжей на доски, тес и брусья.

Брянский р-н, ст. Батогово, Западн. ж. д.

Батоговский з-д Брянского леспромхоза. Кол. раб.—75, сл.—15. П-во распиловки леса.

Брянский р-н, п/о Хвастовичи.

Гудовский з-д Брянского леспромхоза. Кол. раб.—33, сл.—4.

Дятьковский р-н, п/о Бытошь.

Лесопильный цех Бытошевского стекольного з-да Запстеклотреста. Кол. раб.—70, сл.—7. П-во пиленых материалов.

пос. Дятьково.

Дятьковский з-д Западолеса. Кол. раб.—122, сл.—18. П-во распиловки кряжей на доски, тес, шантовку.

Ельнинский р-н, п/о Мутищи.

Мутищинский з-д № 4 Западолеса. Кол. раб.—313, сл.—29. П-во лесопильное и клепочное.

ст. Зап. Двина, МББ ж. д.

Велесовский з-д Севбелтранслеса. Кол. раб.—70, сл.—7.

г. Жиздра.

Жиздринский з-д Жиздринского лесопромыслового кооперативного товарищества. Кол. раб.—120, сл.—7. П-во пиломатериалов и цементной клепки.

Жиздринский р-н, ст. Зикеево, Зап. ж. д.

Мурачевский з-д треста Западолеса. Кол. раб.—150, сл.—13. П-во стружечное и лесопильное.

Жуковский р-н, ст. Белоглавая МББ ж. д.

Белоглавский з-д треста Западолеса. Кол. раб.—88, сл.—12. П-во распиловки древесины, изготовление клепки.

Жуковский р-н, пос. при ст. Ржаница.

Жуковский лесопильный 2-х рамный з-д Брянского лесосоюза. Кол. раб. — 86, сл. — 19. П-во распиловки кряжей и выработки пиленой клепки.

ст. Игорьевская МББ ж. д.

З-д им. Воровского Западолеса. Кол. раб. — 170, сл. — 22. П-во лесораспиловки на экспорт и местный рынок, выработка клепки и донника для цементной тары и выработки палочек для Технотканн.

г. Карачев.

Клепочно-тарный з-д Карачевского лесопромыслового т-ва. Кол. раб. — 100, сл. — 6. П-во распиловки бревен, выработка клепки и ящичной тары.

г. Козельск.

Козельский з-д им. «Красный октябрь», Западолеса. Кол. раб. — 105, сл. — 19. П-во досок, теса и проч.

Красногорский р-н, с. Красная горка.

З-д Севвостоколеса. Кол. раб. — 300, П-во деревообделочное.

ст. Красный Рог, Западн. ж. д.

Краснорогский з-д Клинцовского промкомбината. Кол. раб. — 44, сл. — 7.

Навлинский р-н, ст. Алтухово, Западн. ж. д.

Алтуховский з-д № 23 треста Западолеса. Кол. раб. — 250, сл. — 16. П-во экспортного пиломатериала и на внутренний рынок.

Навлинский р-н.

Навлинский з-д Леспромышленного т-ва. Кол. раб. — 59, сл. — 18.

Невельский РИК, ст. Новохованск.

Железницкий з-д Севбелтранслеса. Кол. раб. — 83, сл. — 12.

Нелидовский р-н, раз. Паникля, МББ. ж. д.

Паникольский з-д Западолеса. Кол. раб.—60, сл.—3. П-во: распиловки бревен на доски.

Оленинский р-н, дер. Разбойня.

Разбойнинский з-д Ржевского леспромхоза, треста Западолеса. Кол. раб. — 120, сл. — 18. П-во распиловки кряжей на доски, изготовление клепки.

Оленинский РИК, д. Смольково.

Смольковский з-д Смольковского С.К.К.О. В. Оленинского РИК'а. Кол. раб. — 19, сл. — 3.

Пеновский р-н, пос. Пено.

Пеновский з-д треста Западолеса ВСНХ РСФСР. Кол. раб. — 403, сл. — 31. П-во распиловки и отгрузки пиленых материалов из бревен.

Плохинский р-н, п/оЯгодное.

Уколчецкий з-д Западолеса. Кол. раб. — 101, сл. — 12. П-во пиломатериалов для вагонной обшивки, сельмашстроительства и др. стройматериалов.

Погорельский р-н, ст. Княжьи горы. МББ ж. д.

Княжегорский з-д Западолеса. Кол. раб.—49, сл. — 6. П-во пиломатериалов.

Рославский р-н, п/о Ершичи.

Воргинский з-д Западолеса. Кол. раб. — 106, сл. — 12.

Селижаровский р-н, пос. Селижарово.

Селижаровский з-д Западолеса. Кол. раб. — 300, сл. — 19. П-во экспортного пиломатериала и для внутреннего рынка, а так же и ящичной тары.

Унечский р-н, пос. Рассуха.

Рассухский з-д Клинцовского промкомбината. Кол. раб. — 73, сл. — 10. П-во деревообрабатывающее.

Хвастовический р-н, п/о Еленский з-д.

Кудрявецкий з-д Милеевского леспромхоза Западолеса. Кол. раб. — 65, сл. — 16.

ст. Холмечи, Западн. ж. д.

З-д Севбелтранслеса НКПС. Кол. раб. — 90, сл. — 22. П-во пиломатериала и клепка для цементных бочек.

п/о Шмаково, Дача Староселье.

Староселъский з-д Западолеса. Кол. раб. — 148, сл. — 17. П-во цилиндрической клепки и доника для цементной тары.

Деревообделочные заводы и фабрики.

г. **Рославль,** п/о Тюнино.

З-д № 8 Волголеса. Кол. раб. — 91, сл. — 8. П-во бочарной цилиндрической цементной клепки.

п/о **Шмаково,** Старо-лищенского рика.

Старовельский з-д Западолеса. Кол. раб. — 200, сл. — 18. П-во цилиндрич. клепки, пломатериалы.

ЗАПАДНО-СИБИРСКИЙ КРАЙ.

Лесопильные заводы.

г. **Барнаул,** ул. Республики, д. 51.

Барнаульский з-д № 13, Сиблеспрома. Кол. раб. — 282, сл. — 41. П-во распиловки леса и ящичное дело.

Барнаульский р-н. В бору Бобровского лесничества.

Сидровский з-д с 2-ми шпалорезными з-дами Союзлеспрома. Кол. раб. — 200, сл. — 17.

г. **Бийск,** Кузнецкая ул., д. 7.

З-д № 1 Бийского леспромхоза. Кол. раб. — 384, сл. — 11.

г. **Бийск,** Кузнецкая ул., д. 7.

З-д Бийского земельного упр-ния. Кол. раб. — 78, сл. — 7. П-во распиловки леса на доски, тес, бруски, рейки и дрова.

г. **Новосибирск,** Правый берег р. Оби.

З-д №№ 1 и 2 Сиблестреста. Кол. раб. — 700, сл. — 80.

г. **Омск,** Красный путь, д. 115.

З-д Сиблестреста. Кол. раб. 200, сл. 40. П-во распиловки круглого леса и ящичная мастерская.

Славгородский р-н, с. Б. Форпост.

Гатский з-д Сиблестреста. Кол. раб. 33, сл. 4.

Тарский р-н, п/о Тара.

Атакский з-д Совколхозстроя. Кол. раб. 39, сл. 10. П-во: распиловки древесины и выработки стандартных столярных заказов.

Тевризский р-н, з-д Кайсы.

Кайсинский з-д Сибкрайлестреста. Кол. раб. 11.

ИВАНОВСКАЯ ПРОМЫШЛЕННАЯ ОБЛАСТЬ.

Лесопильные заводы.

г. **Александров** Сев. ж. д.

З-д «Коммунар» Александровского районного жилищного союза. Кол. раб. 46, сл. 9. П-во: распиловки кряжей — древесины на доски, тес и палубу.

Борисоглебский р-н, п/о Борисоглебские Слободы, дер. Сытино.

З-д им. «Воровского» Волголеса. Кол. раб. 75, сл. 6.

г. **Буй.**

З-д № 8 «Возрождение» Волголеса. Кол. раб. 262, сл. 24

Буйский р-н.

Колыбаевский з-д Буйского промкомбината. Кол. раб. 200, сл. 20. П-во распиловки бревен на доски.

Владимирский р-н, ст. Головино. М.-Кур. ж. д.

Головинский з-д Центрожилсоюза. Кол. раб. 80, сл. 13.

Владимирский р-н, ст. Неклюдово, М.-Курской ж. д.

Неклюдовский з-д Волголеса. Кол. раб. 92, сл. 10.

г. **Вязники.**

Вязниковский з-д Промкомбината. Кол. раб. 110, сл. 14.

Галичский р-н, с. Рылеево.

Рылеевский з-д Галичского РИК'а. Кол. раб. 130, сл. 9. П-во распиловки кряжа на тес и доски.

Горовецкий р-н, ст. Гороховец при дер. Галицкой М.-Кур. ж. д.

Галицкий з-д рамный Волголеса. Кол. раб. 510, сл. 31.

Гусевский р-н.

Золотковский з-д Гусевского леспромхоза. Кол. раб. 54, сл. 8.

Гусевский р-н, раз'езд Добрятино. М.-Кур. ж. д.

Добрятинский з-д. Кол. раб. 53, сл. 4.

Гусевский р-н, ст. Заколпье М.-Каз. ж. д.

З-д Гусевского лесопромхоза. Колич. раб. 130, сл. 15. П-во распиловка круглого леса на пиломатериалы.

г. Гусь-Хрустальный, Гусевский р-н.

Гусевский з-д им. «тов. Бухарина» Волголеса. Кол. раб. 150, сл. 12. П-во распиловки кряжей на пиленые материалы.

Гусевский р-н, ст. Черусти, М.-Каз. ж. д.

Уршельский з-д Волголеса. Кол. раб. 100, сл. 12.

Гусевский р-н, ст. Черусти, М.-Каз. ж. д.

Черустинский з-д Гусевского леспромхоза. Кол. раб. 110, сл. 13.

Любимский р-н.

З-д им. «Лейтенанта Шмидта» Волголеса. Кол. раб. 76, сл. 8. П-во тесаД осок, фанеры (не клеевая), брусков и пр.

Любимский р-н, с. Любим, пустошь Аверино.

З-д «Пионер» Волголеса. Кол. раб. 90, сл. 8.

г. Макарьев.

Ильинский з-д Волголеса. Понизовского леспромхоза. Кол. раб. 160, сл. 11. П-во разделки древесины на пилочный материал.

Нейский р-н, з-д «Большевик» при раз. № 49 Сев. ж. д.

З-д № 11 «Большевик» Волголеса. Кол. раб. 305, сл. 15. П-во пиломатериалов для экспорта и внутреннего рынка.

Парфеньевский р-н, п/о агентство Горелец.

З-д № 39 Чухломского райисполкома. Кол. раб. 100, сл. 10.

г. Переславль-Залесский.

З-д «Красное Эхо» 4-го гос. хлоп. бумажн. треста Кол. раб. 28, сл. 2. П-во распиловки кряжей для изготовления пиломатериалов.

г. Рыбинск. д. Мягкая.

З-д «Свобода» Волголеса. Кол. раб. 657, сл. 46.

Селивановский РИК, раз'езд 37 км. М.-Каз. ж. д.

З-д им. Рудзутака М.-Кур. ж. д. Кол. раб. 190, сл. 30. П-во пиломатериалов для потребности М.-Кур. жел. дор.

Селивановский р-н, ст. Волосатая. М.-Каз. ж. д.

Волосатовский з-д им. «Шляпникова». Свердловского лесопромхоза. Кол. раб. 110, сл. 30.

Чухловский РИК, с. Бушиево.

Л/з-д № 42 тр. Волголеса Кол. раб. 31, сл. 8. П-во обработки сырого леса.

г. Юрьевец.

З-д «Красный профинтерн» Волголеса. Кол. раб. 611, сл. 68. П-во лесопильное.

Юрьев-Польский р-н.

З-д Симского углеспромхоза 2-х рамный Волголеса. Кол. раб. 60, сл. 22. П-во разработки лесоматериала и пиломатериала.

г. Ярославль, ветка Сев. ж. д. село Норское.

З-д «Красный пильщик» Волголеса. Кол. раб. 92, сл. 4.

Ярославский р-н, 135 км от гор. Ярославля по Тутаевскому шоссе.

З-д «Парижская коммуна» Волголеса. Кол. раб. 520, сл. 53. П-во пиломатерилов и ящичной тары.

Деревообделочные з-ды и ф-ки.

г. Кинешма.

З-д им. «Заветы Ильича» Союзстроя ВСНХ. Кол. раб. 1 100, сл. 120. П-во оконных переплетов, дверей, пиломатериалов.

г. Нерехта.

1-я каблучная ф-ка им. Сталина. Союзкож. Кол. раб. 117, сл. 8. П-во: деревянных подошв и деревяных каблуков.

ЛЕНИНГРАДСКАЯ ОБЛАСТЬ

Лесопильные заводы.

Вытегорский р-н, мест. Кандусы, шлюз № 18.

Кандуский з-д Вытегорского агентства Сев.-зап. госречфлота. Кол. раб. 125, сл. 13. П-во пиломатериалов.

Волховский р-н, Сясьстрой.

Сясьский з-д Всесоюзного об'единения бумажной промышленности. Кол. раб. 225, сл. 32. П-во распиловки бревен на доски.

Волховский р-н, при ст. Волхово Окт. ж. д.

Соснинский з-д Фанеродвинолеса, Кол. раб. 300, сл. 18. П-во: пиломатериалов на экспорт, отхода на внутренний рынок.

г. Колпино, Лагерное шоссе.

З-д Колпинского райпромкомбината. Кол. раб. 28, сл. 5. П-во пиломатериала и стружек.

Красногвардейский р-н, пос. зав. б. Чикхина, ст. Сиверская Октябр. жел. дор.

Сиверский з-д Красногвардейского гос. районного промышленного комбината. Кол. раб. 31, сл. 4. П-во древесной упаковки, стружки и пиломатериала на внутренний рынок.

г. Ленинград, Петр. р-н, Зеленина ул. д. 43.

Гос. Крестовский, школа з-да им. т. Калинина Севзаплеса. Кол. раб. 701, сл. 70. П-во распиловки экспортных пиломатериалов и ящиков (тары).

г. Ленинград, Наб. реки Б. Охты, 40.

Л./з № 3 им. Бухарина з-д Севзаплеса.

г. Ленинград, Международный пр. 98.

З-д им. Воскова Акц. о-ва Севзапторга. Кол. раб. 35, сл. 28. П-во распиловки и продажи лесоматериалов твердых пород (дуб, ясень, клен, бук и т. д.).

г. Ленинград, 6-я линия, 61.

З-д им. Калинина Севзаплеса.

г. Ленинград.

З-д «Пионер» Севзаплеса. Кол. раб. 919, сл. 93. П-во распиловки досок на экспорт, частично на внутренний рынок.

г. Ленинград, Тележная, 37.

Л/з-д им. «Халтурина» Севзаплеса.

г. Ленинград, Петровский Остров, Ольховская ул. 1.

З-д «Советский» Древтреста. Кол. раб. 400, сл. 50.

Лужский р-н, ст. Толмачево, Окт. жел. дор.

З-д им. Толмачева Севзаплеспрома. Кол. раб. 387, сл. 28. П-во распиловки бревен на доски (экспорт).

г. Луга, Гдовская ул. 1.

З-д «Свобода» Лужского районного прокомбината. Кол. раб. 108, сл. 13. П-во пиломатериала и столярных изделий.

Лужский р-н при ст. Толмачево Окт. ж. д.

Толмачевский з-д Ленинградского облкомхоза. Кол. раб. 56, сл. 7.

Минецкий р-н, при ст. Песь, Мологской ж. д.

Песевский з-д Севзаплеса. Кол. раб. 630, сл. 32. П-во пиломатериала и ящичная заготовка.

г. Новогород, ул. Урицкого, 57.

З-д № 19 им. Халтурина. Фанеродвинолеса. Кол. раб. 260, сл. 30. П-во пиломатериала для экспорта и внутреннего рынка.

Новосельский р-н, ст. Новоселье, Сам.-Зл. ж. д.

З-д Новосельского РИК'а. Кол. раб. 51, сл. 5. П-во: спичсоломки и лесопилка, предполагается фанерное.

Полновский р-н, ст. Ямм Октяб. жел. дор.

Яммский з-д Лендревтреста. Кол. раб. 52, сл. 7.

г. Сестрорецк, Пригородного р-на, близ д. Недуголь.

З-д им. Воровского Промкомбината Пригородного р-на. Кол. раб. 36, сл. 4.

г. Русса, Плитницкая, 4-а.

З-д Октябрьского районного лесного упр-ния НКПС. Кол. раб. 360, сл. 40. П-во пиломатериала.

г. Тихвин.

З-д Промкооплеса. Кол. раб. 130, сл. 10

Тосненский р-н, Путиловского РИК'а, пос. Лобаново.

З-д «Пролетарий» Тосненского райпромкомбината. Кол. раб. 76, сл. 12. П-во пиломатериала для внутреннего рынка (доски).

Шольский р-н, п/аг. Шольский з-д.

Шольский з-д Севзаплеса. Кол. раб. 272, сл. 26. П-во пиломатериалов как для экспорта, так и для внутреннего потребления, преиму-

щественно же предприятие работает на экспорт.

Деревообделочные заводы и фабрики.

г. Боровичи, уг. ул. 9-го января и Пролетарской, 56/59.

Музыкальная ф-ка «Русская балалайка» Боркомбината. Кол. раб. 150, сл. 10. П-во балалаек и домры.

г. Ленинград. Обводный кан. 157а.

Ф-ка № 4 Госстройоб'единения. Кол. раб. 280, сл. 36. П-во переплетов и дверей.

г. Ленинград. Вас. Остр. 10 линия д. 55.

З-д «Промкооплеса». Кол. раб. 122, сл. 8. П-во столярное и мебельное.

г. Ленинград. Калашниковская наб. 86—88.

3-я мебельная ф-ка «Древтреста». Кол. раб. 307. сл. 50. П-во: мебели, конторок.

г. Ленинград. Красноармейская ул., 26.

Ф-ка № 1 им. Воскова Древтреста. Кол. раб. 390, сл. 88. П-во: мебели, стульев, кресел.

г. Ленинград. Петровский, 6.

Ф-ка им. «Карла Либкнехта» Древтреста.

ст. Сиверская, Окт. ж. д., Красногвардейский р-н. Переплетная ул., 9.

Сиверский з-д Ленин. областн. Стройоб'единения. Кол. раб. 190, сл. 21. П-во: строганых изделий, ящиков рам.

г. Ленинград Карповка, 27.

Деревообдел. з-д им. «Халтурина». Древтреста.

г. Ленинград, Новгородская ул., 10-а.

З-д № 1 им. Семашко, Треста Центропромбинзол. Кол. раб. 650, сл. 54. П-во пробок, пробко-изоляции.

г. Ленинград, просп. с. Смоленского, 46.

Ф-ка № 5 им. Володарского «Древтреста». Кол .раб. 1 200, сл. 125. П-во катушек.

Череповецкий р-н, Луковецкий с/совет дер. Успенская слобода.

Луковецкий з-д «Севзаплеса». Кол. раб. 51, сл. 52. П-во пиломатериалов, ящичн. комплектов и древесной стружки.

МОСКОВСКАЯ ОБЛАСТЬ.

Лесопильные заводы.

Ашитковский р-н, ст. Бронницы М.-Каз. ж. д.

Бронницкий з-д Ашитковского райсполкома. Кол. раб. 48, сл. 10. П-во распиловки круглого леса на пиломатериалы.

Дмитриевский р-н, с. Купмям.

З-д № 2. Кол. раб. 55, сл. 2. П-во лесоматериала.

г. Кимры, Набережная р. Волги, д. 12.

Кимрский з-д МСНХ. Кол. раб. 110, сл. 5.

г. Калуга, Лесопильный пер. 5.

З-д им. Л. Толстого Калужского райпромкомбината. Кол. раб. 200, сл. 25.

г. Кашира, Нижняя ул.

З-д Каширского госпромторгкомбината. Кол. раб. 40, сл. 7.

Клепиковский р-н, п/о Спаса-Клепики.

З-д «Возрождение» Криушинского лепромхоза. Мослеспрома. Кол. раб. 51, сл. 5. П-во распиловки круглого леса, кряжа на пиленый лесной материал.

Куровский р-н, дер. Молоково.

Молоковский з-д Орехозуевского исполкома. Кол. раб. 40, сл. 3. П-во лесообрабатывающих изделий.

г. Москва, Ленинградское шоссе, Старо-Петровский проезд, д. 3.

Братцевский з-д № 2 Мослеспрома. Кол. раб. 210, сл. 39 .

Москва, 29, Ново-Симоновская Слобода.

Симоновский з-д Мослеспрома. Кол. раб. 1 065, сл. 99. П-во: пиломатералов, строганых и нестроганых и ящиков.

Москва, Сущевский Камер-Коллежский вал, д. 9.

З-д № 1 Мослеспрома. Кол. раб. 320, сл. 49. П-во еловой ящичной фанеры.

г. Орехово-Зуево.

З-д № 1 Ореховостроя. Кол. раб. 240, сл. 17.

Орехово-Зуевский район, пос. Дрезнь.

Дрезненский з-д Орехово-Зуевского комитета крестьянского о-ва взаимопомощи. Кол. раб. 76, сл. 6. П-во распиловки и изготовление тарных ящиков.

Сасовский р-н, п/о Сасово, село Темгеново.

Темгеневский завод гостреста МСНХ Мослеспрома. Кол. раб. 165, сл 12.

Сев. Рязан. р-н, Мурманское п/о д. Деулино.

Бемские з-ды № 1 и 2 Северо-Рязанского РИК'а арендованные Деулинским лесопромысловым кооперативным т-вом. Кол. раб. 85, сл. 8. П-во пиломатериала (досок).

Шатурский р-н, близ д. Пожнинской.

З-д № 14 Шатурского РИК'а. Кол. раб. 40, сл. 4. П-во обработки и распиловки дерева.

г. Тверь, Беляковский пер. д. 8.

З-д Тверского Горпромкомбината. Кол. раб. 161, сл. 14. П-во дверей, оконных переплетов и распиловки леса.

г. Тверь, Серебряковская пристань, близ ж.-д. моста.

Тверской лесопильный з-д Мослеспрома. Кол. раб. 234, сл. 19. П-во распиловки круглого леса и выработка пиленых материалов.

Село Толмачево.

З-д им. Толмачева Лендревтреста. Кол. раб. 350, сл. 35. П-во распиловки леса на доски.

Тумский р-н, п/о Тума.

Куршанский з-д Мослеспромхоза. Кол. раб. 150, сл. 15. П-во распиловки древесины для экспортного и внутреннего рынка и лесозаготовки.

Удомлевский р-н, ст. Удомля Окт. жел. дор.

З-д Удомлевского РИК'а. Кол. раб. 129, сл. 6. П-во распиловки леса по договорам с разными организациями.

Деревообделочные фабрики и заводы.

г. Ленинск, Щемиловский пр.

Ф-ка Ленинского райисполкома. Кол. раб. 104, сл. 9. П-во деревянных колодок и подошв.

г. Москва, Б. Коммунистическая, 2-я Московская словолитная ф-ка ВПО. Кол. раб. 204, сл. 36. П-во: типографские мебели, гатовых деревянных шрифтов, частей к наборным типографским машинам.

г. Москва, Б. Пироговская, 31.

Механическая столярная мастерская Мосстройоб'единения. Кол. раб. 55, сл. 5. П-во окон, дверей и др. столярн. изделий.

г. Москва, Б. Черкасский, 9.

2 ф-ка мебельная Мослеспрома. Кол. раб. 165, сл. 35. П-во отделки мебели.

г. Москва, Павелецкая наб. 8.

1 картонажная-ящичная ф-ка Мослеспрома. Кол. раб. 1 424, сл. 97. П-во коробок и ящиков.

г. Москва, Наставнический пер. 3. Сыромятники.

З-д Мослеспромтреста. Кол. раб. 282, сл. 26. П-во рам, и дверей.

г. Москва, Н. Красносельская, 29.

Красносельская ф-ка Мослеспрома. Кол. раб. 1 143, сл. 127. П-во мебели.

г. Москва, ул. Радио, 13.

З-д треста Мосхимстрой ВОКХ. Кол. раб. 151, сл. 19. П-во столярностроительн. изделий.

г. Москва, Шаболовка, 2. Верхне-Михайлов. пр. 5.

Ф-ка Госпромстроя. Кол. раб. 160, сл 12. П-во оконных переплетов, рам, дверей, наличников.

г. Тула, Коммунаров, 57.

Ф-ка им. Копылкова треста Тулстрой. Кол. раб. 87, сл. 19. П-во: деревообработка.

г. Тула, ул. Воровского, 4.

Ф-ка прин. Тулгорпромкомбината. Кол. раб. 150, сл. 3. П-во мебели, зеркал.

г. Тула, ул. Галкина, 25.

Стружечный з-д Тулгорпромком-

бината. Кол. раб. 145, сл. 19. П-во пиломатериалов и древ. стружек.

НИЖЕГОРОДСКИЙ КРАЙ

Лесопильные заводы.

г. Балахна.

З-д Коммунтреста. Кол. раб. 70, сл. 3.

Вятско-Полянский р-н, с. Сосновка.

Сосновский з-д Севвостлеса. Кол. раб. 263, сл. 27. П-во экспортных и для внутренего рынка пиломатериалов.

Вятско-Полянский р-н.

Высокогорский з-д Харьковского кооп. т-ва. «Сельпродукт». Кол. раб. 27. сл. 8.

Вятский р-н, при ст. Полой, Пермск. ж. д.

З-д № 1 Севвостлеса им. «Халтурина». Кол. раб. 800, сл. 40. П-во распиловки бревен, выработки клепки и стружки досок.

Глуховский р-н.

Сатисский з-д Севвостлеспрома. Кол. раб. 104, сл. 10 .

г. Дзержинск.

З-д «Красный токарь» Нижволлестреста. Кол. раб. 120, сл. 13. П-во распиловка леса.

г. Ижевск.

Колтоминский з-д Севвостлеса. Кол. раб. 110, сл. 15

г. Н.-Новгород. — Канавино, Бурнаковская прист.

З-д «Пролетарий» Севвостлеса. Кол. раб. 372, сл. 37. П-во теса разных размеров и сортов.

Кулебакский р-н, раз. Родяково М.-Каз. ж. д. д. Натальино.

Натальинский з-д Пустынского об'един. колхозов, Муромежрайпромсоюза. Кол. раб. 62, сл. 7

Кулебакский р-н, близ раз. Теша, М.-Каз. ж. д.

З-д «Деревообделочник» Севвостлеса Кол. раб. 132, сл. 14.

Курмышский р-н, п/о Бортсурманы.

З-д Севвостлеса. Кол. раб. 51, сл. 8. П-во распиловки круглого леса на обычные сорта.

Лысковский р-н, Лысково.

З-д Лысковского промкомбината. Кол. раб. 14, сл. 5. П-во распиловки и обработки чужого леса.

Лысковский р-н, с. Макарьев.

Макарьевский з-д Севвостлеса. Кол. раб. 133, сл. 18.

Пос. Мантурово.

Мантуровские з-ды №№ 4 и 5 Севвостлеса. Кол. раб. 974, сл. 36. П-во пиломатериала, преимущественно экспортного.

г. Н.-Новгород—Канавино, с. Молитовка.

З-д «Новая сосна» Севвостлеса. Кол. раб. 600, сл. 50. П-во распиловки круголого леса на пиломатериалы.

г. Слободск, Подгорная ул.

З-д Слободского горсовета. Кол. раб. 40, сл. 2. П-во материала для строительства местных организаций.

Тонашевский р-н, ст. Пижма.

Пижменский з-д Нижкапстроя. Кол. раб. 218, сл. 28.

Тонашевский р-н. Раз'езд Шерстки М.-Кур. ж. д.

З-д при Буреломской трудовой заводской колонии ГУМЗ (Гл. упр. местами заключения). Кол. раб. 19.

ст. Шарья, Шарьинский р-н, Сев. жел. дор.

Шарьинский лесопильный з-д № 2 Севбелтранлеса. Кол. раб. 360, сл. 24. П-во лесопильное и шпалорезное.

Деревообделочные фабрики и заводы.

Мантуровский р-н, ст. Мантурово Сев. ж. д.

З-д № 9 Гостреста ВСНХ РСФСР. Кол. раб. 635, сл. 60. П-во Фанеры клееной и фанерных изделий.

Шарангский р-н дер. мал. Шабудж.

Мало-шабуджский з-д Вятского древесно-художественного союза. Кол. раб. 30, сл. 5. П-во распиловки бондарного липового кружка на дощечку.

ВОТСКАЯ АВТОНОМНАЯ ОБЛАСТЬ.

Лесопильные заводы.

г. Глазов.

Глазовский з-д Вотского отделения треста Севвостлеса. Кол. раб. 169, сл. 28. П-во распиловки пиломатериалов на экспорт и местный рынок.

г. Ижевск, 14-я улица.

З-д № 2 Севвостлеса. Кол. раб. 138, сл. 20. П-во распиловки леса и ящичное отделение.

г. Можга.

Можгинский з-д № 4 Севвостлеса. Кол. раб. 190, сл. 20.

МАРИЙСКАЯ АВТ. ОБЛАСТЬ.

Лесопильные заводы

Козмодемьянский кантон, затон Дубовый.

З-д М.-Каз. ж. д. Кол. раб. 26, сл. 10.

Марьинский р-н, Прихский кантон п/о Марьино.

Огибенский з-д Марийского филиала Севвостлеса. Кол. раб. 60, сл. 7. П-во распиловки лесоматериала.

Поселок Юрино.

Старостекольный з-д Нижволлестреста. (Севвостлеса). Кол. раб. 165, сл. 20.

ЧУВАШСКАЯ АССР.

Лесопильные заводы.

г. Алатырь, раз. Алтышево.

Люльско-сурский з-д М.-Казанск. ж. д. Кол. раб. 200, сл. 25 П-во пиломатериала для экспорта и внутреннего рынка.

г. Алатырь, Романихин спуск.

Алатырская группа з-дов Чувашского филиала Севвостлеса.

З-д № 5. Кол. раб. 90, сл. 22.

З-д № 6. Кол. раб. 92, сл. 16.

З-д № 7. Кол. раб. 214, сл. 10.

З-д № 8. Кол. раб. 291, сл. 26.

З-д № 9. Кол. раб. 93, сл. 13.

З-д № 10. Кол. раб. 84, сл. 12.

Вурнарский р-н, раз. Мыслец, М.-Каз. ж. д.

Мыслецкий з-д М.-Каз. ж. д. Кол. раб. 94, сл. 8. П-во распиловки материала (больший процент дуба), железнодорожн. дуб. пиломатериалов и дуб. фризы (экспортлес).

ст. Киря, М.-Каз. ж. д.

Кирский з-д Севвостлеса (нижегородского). Кол. раб. 70, сл. 27. П-во распиловки лесоматериала.

г. Чебоксары, близ д. Голодянки.

Милютинский з-д Чувашского филиала Севвостлеса. Кол. раб. 236, сл. 19. П-во лесопиление.

Шемшуринский р-н, с. Шемшура.

Шемшуринский з-д Чувашфилиала Севвостлеса. Кол. раб. 38, сл. 4 П-во лесопильное.

НИЖНЕ-ВОЛЖСКИЙ КРАЙ.

Лесопильные заводы.

г. Астрахань, Эллинг, Песчаная Коса.

З-д № 1 Астраханского горсовнархоза. Кол. раб. 120. сл. 18. П-во: тес, пролетные и образные пиломатериалы.

г. Балаково, ул. Зиева, д. 1.

З-д № 15 Крайлестреста. Кол. раб. 50, сл. 10.

Бузулукский р-н, ст. Колтубанка. Сам.-Злат. ж. д.

Бузулукский з-д № 30 Средлеса. Кол. раб. 260, сл. 190.

Бузулукский р-н, ст. Колтубанка С.-Злат. ж. д.

Колтубанский з-д № 25 Средлеса. Кол. раб. 134, сл. 17.

г. Дубовка.

З-ды №№ 1 и 3 Центрожилсоюза. Кол. раб. 321, сл. 23. П-во деталей для изготовления стандартных домов.

г. Камышин.

З-ды №№ 4, 5, 12, Крайлестреста. Кол. раб. 638, сл. 88.

Лопатинский р-н, с. Бузовлей.

З-д Лопатинского райпромкомбината. Кол. раб. 39, сл. 11.

Николаевский р-н, сл. Николаевская.

З-д Райпотребобщества. Кол. раб 24, сл.6.

г. Пугачев, Лесная пристань.

З-д «Красногвардеец» Райпромкомбината. Кол. раб. — 150, сл. — 10.

г. Саратов, ст. Улеши.

З-д «Карла Либкнехта». Ряз.-Ур. ж. д. Кол. раб. — 343, сл. — 73 П-во пиломатериалов.

г. Саратов, Чернышевская, 92/94.

З-д № 1—2 Крайлестреста. Кол. раб. — 399, сл. — 53. П-во деревообрабатывающее.

Сталинградский р-н, при ст. Бекетовская, Ю.-В. ж. д.

Бекетовский з-д Северо-Кавказского районного лесного управления НКПС. Кол. раб. — 1 005, сл. — 83. П-во распиловки бревен (сырья) на пиломатериалы.

Сталинградский р-н, пос. Ермака, Козловская ул.

З-ды им. тт. «Ермака» и «К. Либкнехта» Каспийлеса. Кол. раб. — 2 700, сл. — 150. П-во обработки дерева и выполнение экспортных заказов.

Сталинградский р-н, ст. Ельшанка.

«Электролес» Волгокаспийлеса. Кол. раб. — 3 600, сл. — 500. П-во пиломатериалов, досок, ящиков, древесной стружки.

Сталинградский р-н, ст. Бекетовка, Ю.-В. ж. д.

Ерманская группа з-дов Волгокаспийлеса. Кол. раб. — 2 300, сл. — 200. П-во пиломатериалов и ящиков.

ст. Сталинград II-я.

Мининская группа з-дов Волгокаспийлеса. Кол. раб. — 1 200, сл. — 130.

г. Сталинград, Козловская, 112.

З-д Центросоюза жилкооперации. Кол. раб. — 283, сл. — 28. П-во отдельных деталей для стандартных домов.

Деревообделочные з-ды и ф-ки.

г. Астрахань, Трусовский поселок. Чернышевская ул., 47.

Механический з-д Волгокаспийского рыбного треста. Кол. раб. — 1 661, сл. — 77. П-во бондарной тары для рыбы.

г. Саратов.

Ф-ка им. Халтурина Волгокаспийлеса. Кол. раб. — 167, сл. — 21. П-во столярно-мебельных изделий.

г. Саратов, Горная ул.

Ф-ка им. «Октябрьской революции» Волгокаспийлеса. Кол. раб. — 172, сл. — 38. П-во бондарных изделий.

г. Сталинград, Козловская, 88.

Механический столярный завод Сталинградского Горсовета. Кол. раб. — 191, сл. — 17. П-во оконных переплетов, дверей, рамок.

НЕМЦЕВ ПОВОЛЖЬЯ АССР.

Лесопильные з-ды.

г. Марксштадт.

З-д им. «К. Маркса» Н. В. Крайлесотреста. Кол. раб. — 88, сл. — 21. П-во: распиловка леса и изготовление махорочных ящиков.

г. Покровск, «Щурова гора».

З-ды №№ 6, 7, 8 Крайлесотреста Кол. раб. — 420, сл. — 100. П-во: лесообработка.

СЕВЕРНЫЙ КРАЙ.

Лесопильные заводы.

г. Архангельск, 9-я верста.

Гос. з-д № 2 «Красный октябрь» Северолеса. Кол. раб. — 1 000, сл. — 50.

г. Архангельск, пос. Цигломень

З-ды №№ 5—6 Комилеса РСФСР. Кол. раб. — 3 400, сл. — 189. П-во экспортного пиломатериала.

г. Архангельск, Кузнечиха, река Банная.

З-д № 9 «Пролетарий» Северолеса. Кол. раб. — 342, сл. — 30.

г. Архангельск, Почтовый тракт, 19.

З-д № 2 Севкрайстройоб'единения. Кол. раб. — 250, сл. — 31. П-во лесопильное, для внутреннего рынка (доски, брусья, бруски, строганный товар).

г. Архангельск, 6-я верста, д. 155.

З-д № 3 им. «В. И. Ленина» Северолеса. Кол. раб. — 1 798, сл. — 134. П-во экспортного пиленого лесоматериала.

г. Архангельск, 6-я верста.

Подсобный з-д при лесозаводе № 3 Северолеса. Кол. раб. — 31, сл. — 4. П-во пиленых лесоматериалов для строительных организаций .

г. Архангельск, Маймоксожский р-н.

З-ды №№ 22 и 25 Северолеса. Кол. раб. — 2 431, сл. — 252. П-во распиловки сырья на экспорт.

г. Архангельск, р-н Бакарица

З-д № 4 «Красный раскол» Северолеса. Кол. раб. — 513, сл. — 49. П-во обработки дерева.

г. Архангельск, в 12-ти верстах.

З-д № 1 Северолеса. Кол. раб. — 712, сл. — 40.

г. Архангельск, в 9-ти верстах.

З-д № 2 «Красный октябрь» Северолеса. Кол. раб. — 1 400, сл. — 75. П-во экспортного пиломатериала.

г. Архангельск, п/о Левачова-Маймакса.

З-д № 27 «Коммунар» Северолеса. Кол. раб. — 1 256, сл. — 62. П-во: разделка сырья на экспорт.

г. Вологда, Краснофлотская наб., д. 141.

З-д при з-де «Северный коммунар». Кол. раб. — 58, сл. — 4. П-во: распиловка леса.

Лальский р-н, ст. Луза, Перм. ж. д.

Лузский з-д Севбелтранслеса. Кол. раб. — 251, сл. — 30. П-во пиломатериала для внутреннего рынка.

Мезенский р-н, м. Щарвинское.

Л/з № 49 им. бр. Акуловых. Гостреста Северолеса. Кол. раб. — 633, сл. — 44. П-во деревообрабатывающее.

г. Онега.

З-д № 32 Северолеса. Кол. раб. — 1 500, сл. — 70. П-во пиломатериала на экспорт.

Плесецкий р-н, ст. Плесецкая, Сев. ж. д.

З-д Северо-белорусского лесного управления Севбелтранслеса. Кол. раб.—696, сл.—21. П-во: распиловки леса и резка на шпалы.

Свердловско - Сухонского р-на, п/о Сокол.

41-й Сухонский з-д «Большевик» Северолеса. Кол. раб. — 490, сл. — 31. П-во экспортных пиломатериалов.

Тотемский р-н, п/о Тотьма, около дер. Скребехово.

43-й Тотемский з-д Северолеса. Кол. раб. — 312, сл. — 18.

НЕНЕЦКИЙ ОКРУГ.

с. Тельвисочное.

З-д № 51 им. «Дзержинского» Комилеса. Кол. раб. — 650, сл. — 56.

КОМИ-ЗЫРЯНСКАЯ АВТ. ОБЛ.

г. Сыктывкар, Усть-Сысольский р-н.

Сыктывкарский лесопильный з-д Комилеса. Кол. раб. — 291, сл. — 35.

СЕВЕРО-КАВКАЗСКИЙ КРАЙ.

Лесопильные заводы.

Апшеронский р-н, ст. Апшеронская.

З-д № 2 Упр-ния группы Апшеронских лесозаводов Кол. раб. — 123, сл. — 48.

Апшеронский р-н, при ст. Николенково, С.-К. ж. д.

З-д Тверской меспромартели. Кол. раб. — 12, сл.—3. П-во распиловки леса на шпалы и доски.

Апшеронский р-н, ст. Черниговская.

Черниговский з-д № 12 Севкавпромлеса. Кол. раб. — 120, сл. — 22. П-во пиломатериалов (доски, фриза, рейки и т. д.).

Армянский р-н, хутор Черниговский.

З-д № 12 Управления группы Апшеронских з-дов Севкавкрайлесобъединения ВСНХ. Кол. раб. — 200, сл. — 15. П-во разработки дуба, пихты, бука, досок дубовых буковых, выработка фризы, рейки стульной, на экспорт и местный рынок.

ст. Даховская.

Даховский лесозавод. П-во лесо-

ассортимента и фризы.

ст. Ермоловская, Сев.-Кав. ж. д.

Лесозавод «Алхан-калин». П-во паркетное и выработка лесоассортиментов.

Деревообделочные з-ды и ф-ки.

г. Майкоп, Жуковская, 37.

Комбинат им. Андреева треста Севкавпромлесоб'единения. Кол. раб. — 1 520, сл. — 160. П-во венской гнутой мебели, паркета, ступок, древ. спирта, древ. порошка, древесн. угля.

г. Омск, 5 линия, 125.

Механическая мастерская Омского госстройтреста. Кол. раб. — 100, сл. — 7. П-во рам, дверей, колод,

г. Ростов н/Д, Красноармейская, 49.

Ф-ка им. «Урицкого» Лесдрева. Кол. раб. — 200, сл. — 32. П-во мебели, столярной, конторской, оборудования клубов, библиотек.

г. Ростов н/Д, Казанский пер., 43/45.

Деревообделочная ф-ка Таганрогск. кар. упр-ния.

ЧЕЧЕНСКАЯ АВТ. ОБЛАСТЬ.

г. Грозный, около складов Нефтеснаба.

Древообделочный Комбинатгрознефти. Кол. раб. — 584, сл. — 76. П-во распиловки леса, бондарных изделий, мебели, буровых вышек.

СРЕДНЕ-ВОЛЖСКИЙ КРАЙ.

Лесопильные заводы.

п/о Анненково.

Л/з Анненковский № 24. Кузнецкое отд. госбанка, конт. сч. № 363.

п/о ст. Батраки, раз'езд Правая Волга, Сам.-Зл. ж. д., п/о Анновск.

Анновский л/з № 14. Сызранское отд. госбанка, кон. сч. № 6 200.

п/о Барановка, с. Славкино, или ст. Ключники, Мос.-Каз. ж. д.

Л/з Славинский № 20 Кузнецкое отд. госбанка, кон. сч. № 359.

Барышевского р-на, дер. Калда, пр. Старо-Тимошкино.

Калдинский з-д № 35 Барышского Леспромхоза № 17 и треста Средлеса. Кол. раб. — 100, сл. — 15.

П-во распиловки бревен на доски и тес.

п/о Безсоновка, Пензенского р-на.

Л/з Безсоновский № 39. Пензенское отд. госбанка, кон. сч. № 428.

Бузулукский р-н, село Березовка.

З-д № 30 Средволлестреста. П-во пиломатериала.

ст. Глотовка, Сам.-Зл. ж. д.

Глотовский з-д № 3 Средлеса. Кол. раб. — 90, сл. — 13. П-во распиловки бревен на различные виды пиломатериалов.

п/о Городище, Инзенск. р-на.

Л/з Городищенский № 30 Кузнецкое отд. госбанка, СВК. П. петровский райсельбанк. конт. сч. № 369.

с. Гурьевск, Барыш. р-н.

Л/з Гурьевский № 48, Сызранское отд. Госбанка, кон. сч. № 8 106.

п/о с. Гурьевка.

Измайловский л/з № 9, Сызранское отд. госбанка. кон. сч. № 8 194.

п/о Евлашево.

Л/з Евлашевский № 21. Кузнецкое отд. госбанка, кон. сч. № 4 708.

п/о Инза, Инзенский р-н.

Л/з Аргашский № 31. Сызранское отд. Госбанка. Инзенский райсельбанк № 63, кон. сч. № 6 209.

ст. Инза, М.-Каз. ж. д.

Инзенский л/з № 4, Сызранское отд. госбанка, Инзенский райсельбанк, кон. сч. № 8 206.

п/о Казаковка, с. Явлейка.

Явлейский л/з № 16 Кузнецкое отд. госбанка, кон. сч. № 4 707.

п/о ст. Ковылкино, М.-Каз. ж. д.

Л/з Ковылкинский № 29 Саранское отд. госбанка. Ковылкинский райсельбанк № 31. ст. Ковылкино М.-К. ж. д., кон. сч. № 1 102.

ст. Колтубанка, Сам. Зл. ж. д.

Л/з Колтубанский № 25, Бузулукское а-во госбанка. Конт., сч. № 251.

г. Кузнецк, п/ящик № 4.

Л/з Чибирлейский № 23. Отд. госбанка—г. Кузнецк, Кон. сч. № 4 704.

Кузнецкий р-н, п/о Анненково.

Анненковский з-д № 24/22 Средлеса. Кол. раб. — 109, сл. — 17. П-во лесопильное и лесоразработка.

Кузнецкий р-н, д. Медаевка.

Медаевский з-д № 22 Средлеса. Кол. раб. — 89, сл. — 25. П-во лесопильное.

Кузоватовский р-н, пос. Налейка.

Налейкинский з-д № 12 Средволлестреста. Кол. раб. — 93, сл. — 16. П-во распиловки бревен на тес (пиломатериалы).

п/о ст. Лунино, М.-Каз. ж. д.

Л/з Иванырсенский № 36. Отд. госбанка в Пензе, Ленинско-лунинский райсельбанк. кон. сч. № 429.

п/о Майна, с. Б. Кандалы.

Л/з Больше-кандалинский № 32. Отд. госбанка в г. Мелекессе, кон. сч. № 94.

п/о Майна, с. Кокрят.

Л/з Кокрятский № 47 отд. госбанка в г. Ульяновске.

Мачкассы, Шемытайского р-на, с. Коржемант.

Л/з Коржемантский № 41 отд. госбанка в г. Кузнецке, Чаадаевский райсельбанк, ст. Чаадаевка М.-К. ж. д., кон. сч. № 366.

г. Мелекесс.

Л/з Мелекесский № 33. Отд. госбанка в г. Мелекессе, кон. сч. № 75.

ст. Налейка, М.-К. ж. д.

Налейкинский л/з № 12, Сызранское отд. госбанка, кон. сч. № 8 197.

ст. Никольское, на Черемшанке.

Л/з Коротково-городищенский № 34. Мелекесское отд. госбанка, кон. сч. № 88.

ст. Ночка, М.-К. ж. д.

Ночкинский л/з № 5. Сызранское отд. госбанка, Инзенский райсельбанк, кон. сч. № 8 207.

г. Оренбург, в 7 верстах на берегу р. Сакмары.

Л/з Юж.-урал. трест г. Уфы. Кол. раб. — 613, сл. — 67. П-во раздетки леса на доски, шпалы и т. д.

г. Пенза, ул. Крапоткина, д. 1.

З-д № 18 «Товарищ вперед» Средлеса. Кол. раб. — 153, сл. — 20. П-во распиловки бревен и выработка пиленых лесоматериалов.

г. Пенза, Лесная ветка при ст. Пенза III М.-Каз. ж. д.

Пензенские з-ды № 1 и 2 Ряз-Ур. ж. д. Кол. раб. — 175, сл. — 32 П-во распиловки бревен на пиломатериалы.

п/о ст. Поливаново, М.-К. ж. д. с. Акшуат.

Акшуатский л/з № 10, Сызранское отделение госбанка, кон. сч № 8 193.

ст. Поливаново, М.-К. ж. д.

Поливановский л/з № 11. Сызранское отд. госбанка, кон. сч. № 8 199.

ст. Рачейка, М.-К. ж. д.

Л/з Рачейский № 26. Сызранское отд. госбанка, кон. сч. № 8 201.

г. Самара, за р. Самаркой.

Самарский л/з № 6. Средне-Волжск. края, к-ра госбанка, кон. сч. № 211.

Самарский р-н, Набережная, Лесная, 17.

З-д № 17 Средлеса. Кол. раб. — 280, сл. — 40.

п/о Екатериновка, Самарского р-на.

Л/з Екатерининский № 44 Средневол. краев. к-ра госбанка, кон. сч. № 904 в г. Самаре.

п/о Солташла, Сенгилеевского р-на.

Л/з Солдатско-Ташлинский № 42. Ульяновское отд. госбанка, кон. сч. № 452.

п/о Ставрополь.

Л/з Ставропольский № 45. Сред-Вол. кр. к-ра госбанка в г. Самаре, кон. сч. № 908.

Старомайнский р-н, с. Б. Кандала.

З-д № 32 Старомайнского Леспромхоза, 128 треста Средлеса. Кол. раб. — 120, сл. — 9.

г. Сызрань.

З-д № 15 Средлеса. Кол. раб. — 370, сл. — 34. П-во распиловки сплавного леса.

Сызранский р-н, ст. Правая Волга, Сам.-Зл. ж. д.

З-д «Правая Волга» М.-Каз. ж. д. Кол. раб. — 207, сл. — 36. П-во распиловки бревен.

ст. Сюзюм, М.-К. ж. д.
Л/з Индерский № 40, Кузнецкое отд. госбанка, кон. сч. № 364.
п/о Сыромяс, Чаадаевского р-на.
Л/з Сыромязский № 38. Кузнецкое отд. госбанка. Чаадаевский райсельбанк, кон. сч. № 365.
Раз'езд Теплый Стан, М.-К. ж. д.
Уметский л/з № 8. Саранское отд. госбанка Зубово-полянский райсельбанк, кон. сч. № 1 101.
п/о Тереньга.
Л/з Тереньгульский № 43 Ульяновского отд. госбанка, кон. сч. № 454.
п/о с. Тимошкино, Барышского р-на, с. Калди.
Л/з Калдинский № 35, Сызранское отд. госбанка, кон. сч. № 8 195.
г. Ульяновск, берег р. Волги.
Ульяновский л/з № 1 Ульянов. отд. госбанка, кон. сч. № 407.
Ульяновский р-н, с. Ясачная Ташла.
Арбуженский з-д № 2 Гос. Сред-Вол. лесного треста. Кол. раб. — 104, сл. — 12. П-во пиломатериала.
Чаадаевский р-н, п/о Сыромяс.
З-д № 38 Средлеса. Кол. раб. — 148, сл. — 13. П-во пиломатериала местного значения и для строительства.
п/о П. Шкафт.
Л/з Шкафтинский № 37. Пензенское отд. госбанка. Ленино-Дубинский райсельбанк, кон. сч. № 430.

Деревообделочные фабрики и заводы.

г. Пенза, Кузнечный пер., 50.
Ф-ка им. Красный пролетарий Средлеса. Кол. раб. — 376, сл. — 77. П-во венской гнутой мебели.

МОРДОВСКАЯ АВТ. ОБЛАСТЬ.

Лесопильные заводы.

Зубово-Полянский р-н, ст. Свеженькая, М.-Каз. ж. д.
Бутский з-д Средлеса. Кол. раб. — 68, сл. — 10. П-во распиловки бревен на пиленый материал.
Зубово-Полянский р-н.
Виндреевский з-д № 2 Мослеспрома. Кол. раб. — 65, сл. — 9. П-во теса, досок, горбылей, дощечки.
Зубово-Полянский р-н, д. Студенец.
Студенецкий стружечный з-д Мослеспрома Сасовского лесопромхоза. Кол. раб. — 55, сл. — 5.
Ичалковский р-н, п/о Кедли.
Ичалковский з-д № 28 Средлеса Кол. раб. — 78, сл. — 7 П-во пиломатериала, досок и теса.
П/о Комля.
Л/з Ичалковский № 28 Саранское отд. госбанка, Ичалковское кр. т-во. П/о Камля Морд. обл. сч. № 1 103.

УРАЛЬСКАЯ ОБЛАСТЬ.

Лесопильные заводы.

г. Кунгур.
Кунгурский з-д им. Ст. Халтурина Ураллеса. Кол. раб. — 165, сл. — 25. П-во распиловки бревен на пиленый материал.
П/о Каштым, пос. Каштым.
З-д «Уральский лыжник» Ураллеса. Кол. раб. — 267, сл. — 30. П-во лыжное и лесопильное.
г. Сарапуль, ул. Труда, 41.
Сарапульский з-д Ураллеса. Кол. раб. — 239, сл. — 31. П-во: пиломатериала разных ассортиментов и железнодорожных и трамвайных шпал.
раб. пос. Товда.
Товдинский з-д Ураллеса. Кол раб. — 2 000, сл. — 213. П-во лесопильное (пиломатериалы).
г. Туринск.
Туринский з-д № 10 Ирбитского леспромхоза. Кол. раб. — 64, сл. — 7.
г. Тюмень.
З-д «Красный октябрь», Камураллеса. Кол. раб. — 342, сл. — 47. П-во разделка круглого леса.
Чусовский р-н, п/о Чусовское.
Ляминский з-д Ураллеса. Кол. раб. — 267. пост., сезон — 1 500, сл. — пост. — 12, сезон. — 23. П-во: распиловка дерева на доски, фанеру, переводные брусья, шпалы и производство экспортного балласа

Деревообделочные фабрики и заводы.

г. Кунгур, ул. Грибнева, 100.

Ульевый з-д Ураловощьсоюза. Кол. раб. — 110, сл. — 20. П-во: ульи и пр. мелкий пчеловодный инвентарь.

г. Свердловск, Сибирский тракт за заставой.

З-д «Уральский пролетарий» Свердловстроя. Кол. раб. — 350, сл. — 20. П-во: рамы, окна, двери, наличники, шпунтовый пол.

ЦЕНТРАЛЬНО-ЧЕРНОЗЕМНАЯ ОБЛАСТЬ.

Лесопильные заводы.

Алгасовский р-н, п/о Алгасово.

Ново-Отмниковский з-д Моршанского леспромхоза. Кол. раб. — 50, сл. — 15. П-во пиломатериалов, досок, теса, брусьев, рейки и пр.

Березовского РИКА, ст. Графская, Ю. В. ж. д., пос. Вор.

З-д «Красный октябрь», Облеспромхоза. Кол. раб. — 98, сл. — 26. П-во распиловки сырья на доски теса шелевки, бруса, рейки пластины, импортной фризы дубовой.

Воронцовский р-н, сел. Кленовская, ул. Давыдов.

Щиповский з-д Облесхозпрома. Кол. раб. — 112, сл. — 15. П-во: распиловки лесоматериала на брус, тес, доски и проч.

Дмитриевский р-н, ст. Дерюгино Зап. ж. д.

Дерюгинский з-д Воронежского облеспромхозтреста ВСНХ. Кол. раб.— 200, сл.— 16. П-во распиловки бревен на доски и фризу.

Добровский р-н, близ села Преображенского.

Калининский з-д Облесхозтреста. Кол. раб. — 56, сл. — 11. П-во пиломатериала.

Земетченский р-н, ст. Пашково.

Пашковский з-д. Кол. раб. шт. — 56, сез. — 15, сл. — 10. П-во пиломатериала.

Козловский р-н, с. Старая Казинка.

Ярковский з-д Облеспромтреста. ВСНХ. Кол. раб. — 56, сл. — 16. П-во пиломатериала.

Орловский р-н, п/о Знаменское.

Мымренский з-д Орловского леспромхоза Воронежской конторы Облеспромтреста. Кол. раб. — 500, сл. — 70. П-во лесоразработки.

Раненбург. р-н, с. Дубовое.

Дубовская артель «Смычка» Козловского промсоюза. Кол. раб.— 105, сл. — 9. П-во пиломатериалов (рам, ящичной заготовки, саней, дуг, колес).

Свердловский р-н, раз. Теплый Ключ, Пермск. ж. д.

З-д № 2 «Республиканец» Уралеса. Кол. раб. — 130, сл. — 15. П-во: переводного бруса, теса, обрезного и необрезного.

г. Старый Оскол.

З-д им. Желябова Союзтабака. Кол. раб. — 88, сл.—9. П-во: комплектов для махорочной и яблочной тары.

Тамбовско-пригородный р-н, ст. Рада Ряз.-Ур. ж. д.

З-д № 7 Леспромхоза. Кол. раб.— 51, сл. — 15. П-во пиломатериала.

Усманский р-н, ст. графская, Юго-Вост. ж. д.

З-д Воронежского лесхоза. Кол. раб. — 70, сл. — 15.

Деревообделочные фабрики и з-ды.

г. Козлов, уг. ул. Интернациональной и Революционной, 58, к. 25.

Столярная мастерская коллектива при Козловском отделе труда. Кол. раб. — 52, сл. — 3.

БАШКИРСКАЯ АССР.

Лесопильные заводы.

г. Белорецк.

Белорецкий з-д Белорецкого заводоуправления. Кол. раб. — 98, сл. — 14.

Дюртюллинский р-н, пристань Ангасяк, пр. берег р. Белой.

Ангасякский з-д Южураллеса ВСНХ. Кол. раб. — 31, сл. — 9. П-во распиловки леса.

Мелеузский р-н.
Псянченский з-д Старлитоллецкого леспромхоза Южураллеса. Кол. раб. — 20, сл. — 12.

с. Охлебинино, Петровского р-на.
З-д № 10 Южураллеса. Кол. раб.— 172, сл. — 12. П-во: цементная клепка и пиломатериалы.

г. Белорецк, Тирлянский раб. поселок.
Тирлянский з-д. Кол. раб. — 24, сл. — 2.

г. Уфа, Черный Яр.
З-д 2 и 13 Южураллеса. Кол. раб. — 560, сл. — 28. П-во обработки дерева.

г. Уфа.
З-ды № 4—5. Кол. раб. — 250, сл. — 19. П-во: экспортной фризы, французской клепки, германских биндер, мест. цементной клепки.

КАЗАКСКАЯ АССР.

Лесопильные заводы.

г. Семипалатинск, Лодочный Остров.
З-д «Красный пильщик». Леспромхоза. Кол. раб. — 168, сл. — 11.

КАРЕЛЬСКАЯ АССР.

Лесопильные заводы.

Кандалакский р-н, ст. Кандалакша. Мурм. ж. д.
З-д № 4 Кареллеса. Кол. раб. — 740, сл. — 33. П-во пиломатериалов на внутренний и внешний рынок.

ст. Медвежья гора, Мурманской ж. д.
З-д № 1 Даллеса. Кол. раб. — 903, сл.—91. П-во: пиломатериалов, клепки, столярных изделий.

Прионежский р-н, п/о Соломенное.
Л/з «Октябрьской революции» Кареллеса. Кол. раб. — 660, сл. — 32. П-во: пиломатериалов (доски, дилены, брусья).

Олонецкий р-н, п/о Олонец, село Ильинское.
Ильинский л/з им. т. Нуортева, Кареллеса. Кол. раб. — 352, сл. — 33. П-во распиловки лесотоваров.

Сорокский РИК.
Парандовский з-д при 4-м участке Желлеса Мурманской ж. д. Кол. раб. — 68.

ТАТАРСКАЯ АССР.

Лесопильные заводы.

г. Казань.
Казанский з-д, Казанской фабричной трудовой колонии. Кол. раб. — 65, сл. — 8. П-во распиловки бревен.

Казанский р-н, ст. Васильево М.-Каз. ж. д.
Васильевский з-д НКПС. Кол. раб — 836, сл. — 84.

Казанский р-н, п/о Кукмор, Лопатинский затон.
З-д «Заря», Татлестреста. Кол. раб. — 180, сл. — 22.

г. Казань, Адмиралтейская слобода.
З-д Татлестреста. Кол. раб. — 160 сл. — 47.

г. Казань, Красная Слобода.
З-д «Пролетарий», Татлестреста. Кол. раб. — 129, сл. — 13.

г. Н. Челны, Челнынский р-н.
З-д «Республиканец», Татлестреста. Кол. раб. — 124, сл. — 11.

г. Чистополь.
З-д «Красная звезда», Промоб'единения. Кол. раб. — 26, сл. — 7. П-во распиловки бревен.

БЕЛОРУССКАЯ ССР.

Лесопильные заводы.

Богушевский р-н, ст Стайки М. Б. Б. ж. д.
Стайковский з-д Богушевского райисполкома. Кол. раб. — 76, сл. — 8.

г. Быхов, Городецкий Шлях.
З-д им. Калинина Быховского райпромсоюза. Кол. раб. — 80, сл. — 11. П-во: досок, рейки, ящичного материала и древесной стружки.

Ветковский р-н, д. Радуга.
Радугский з-д с/хоз. колонии «Воля». Кол. раб — 34, сл. — 3. Распиловка лесоматериала.

Городокский р-н, с. Смоловка.

Городокский з-д Севбелтранслеса. Кол. раб. — 200, сл. — 18.

г. Могилев, Заводская ул., 31.

З-д «Красная звезда» Могилевского промтреста. Кол. раб. — 143, сл. — 11. П-во: доски, рейки, бруски,

ст. Мозырь Ю. З. ж. д.

З-д «Пролетарий», Лесбела. Кол. раб. — 250, сл. — 12. П-во: лесопильное и ящичного материала.
риала.

Мозырский р-н, ст. Горочичи, Зап. ж. д.

Горочинский з-д Мозырского коммунального треста. Кол. раб. — 40, сл.—3. П-во распиловки бревен всех пород на доски и на другие виды пиломатериалов.

ст. Новобелицкая Зап. ж. д.

З-д «Коллективный труд», Лесбела. ВСНХ. БССР. Кол. раб. — 389, сл. — 27. П-во пиломатериала, клепки, донья и стружки.

ст. Толочин, МББ ж. д.

Озерецкий з-д Севбелтранслеса. Кол. раб. — 153, сл. — 42.

Хойнинский р-н, п/о Хойники.

Хойнинский з-д «Возрождение» Лесбела. Кол. раб. — 140, сл. — 15. П-во: распиловки бревен разных пород на доски ибрусья, а также изготовляет паркет.

Деревообделочные заводы и фабрики.

г. Бобруйск, Новое шоссе, 6.

Ф-ка им. Ст. Халтурина Бобруйского промтреста. Кол. раб. — 250, сл. — 12. П-во: столы канцелярские, венские стулья, гнутый полуфабрикат.

г. Борисов, Березинская, 10/7.

Ф-ка «Рабочий» треста Лесбела. Кол. раб. — 143, сл. — 14. П-во колодочно-гвоздильное.

г. Витебск, Н. набережная, 38а.

Ф-ка «Витпромтреста». Кол. раб.— 105, сл. — 10. П-во венской гнутой мебели.

г. Витебск, Никольская наб., 10.

Инструментально-мебельная ф-ка Витпромтреста. Кол. раб. — 195. П-во столярного инструмента и мебели.

Копаткевический р-н, с. Филипочин.

З-д «Смычка», Лесбела. Кол. раб. — 60, сл. — 6. П-во: цилиндрическая клепка, доски, фриза экспор. гонт.

г. Минск, Борисовский тракт, 36.

З-д «Деревообделочник» Лесбела. Кол .раб. — 609, сл. — 48. П-во лесопиломатериала, мебели.

г. Мозырь, ул. К. Либкнехта, 7.

Ф-ка «Профинтерн», Мозпромтреста. Кол. раб. — 60, сл. — 2. П-во сидения для унитаз.

г. Мозырь, хутор Ленино.

Ф-ка «Красный октябрь», Лесоб'единения Белоруссии. Кол. раб.— 331, сл. — 15. П-во фанеры для экспорта и для внутреннего рынка.

г. Речица.

З-д им. Томского, Кол. раб. — 300, сл. — 18. П-во строгательное, лесопильное, стружки и бочарное.

Шкловский р-н.

Ф-ка «Борьба» местного значения. Кол. раб. — 44, сл. — 7. П-во: ящичное, строгательное отделение, лесопильня.

УКРАИНСКАЯ ССР.

Лесопильные заводы.

Александровский р-н, ст. Фундуклевка, Ю. З. ж. д.

Фундуклеевский з-д Укрдревоб'единения. Кол. раб. — 100, сл. — 10. П-во распиловки колод и выработка фризы.

Бахмачский р-н.

З-д Укрэкспортлеса. Госторга. Кол. раб. — 915, сл. — 47. П-во дубовых досок, и ящичных, комплектов, а также фризы дубовой.

Городницкий р-н, 61 км. Уваровской ветки, Ю. З. ж. д.

З-д Укрлеспрома. Кол. раб. — 42, сл. — 6.

Городницкий р-н, м. Городница.

Городницкий з-д Укрдрева. Кол. раб. — 121, сл. — 15. П-во пиломатериалов, досок брусьев, рейки, фриз. детали.

Городнянский р-н, п/о Городня, хут. Ковалевский.

Тупичевский з-д № 17 Укрдерево-об'единения. Кол. раб. — 50, сл. — 8.

г. Житомир, хут. Богуния.

Богунский з-д Упр-ния житомирскими предприятиями Укрдрева. Кол. раб. — 114, сл. — 18.

ст. Изюм, Донецкой ж. д.

Изюмский з-д Укрпромлеса. Кол. раб. — 150, сл. — 24. П-во распиловки леса, заготовка фризы экспортной.

Калиновский р-н, село Янов.

Яновский з-д Укрдрева. Кол. раб. — 90, сл. — 8. П-во: брусьев, и деталей для заводов УТСМ фризы дубовой экспортной.

п. г. т. Канев, Шевченовская ул.

Каневский з-д Каневского Коммунального хозяйства. Кол. раб. — 45, сл. — 2.

г. Киев, Кухмистеровская слободка.

Левобережный з-д Украинлеса. Кол. раб. — 350, сл. — 50. П-во пиломатериала.

Киевский р-н, ст. Святошино, Ю. З. ж. д.

Святошинский з-д Гос республиканского об'единения, деревообрабатывающей промышленности Украины. Кол. раб. — 207, сл. — 12. П-во лесных ассортиментов (доски, фриза, брусья).

г. Киев, Набережно-Хрещатьевская ул.

Киевский з-д № 15 им. т. Чубаря, Укрдревоб'единения. Кол. раб.— 550, сл. — 26. П-во: досок, реек, брусьев.

Кростышевский р-н, Лесная дача, хутор Тартак.

Ходорковский з-д Укрдеревооб'единения. Кол. раб. — 53, сл. — 8.

ст. Кременная, Донец. ж. д.

Лесопильн. з-д Укрлеспрома им. Петровского. Кол. раб. — 50, сл. — 8.

Кременчугский р-н, п. Крюков.

З-д Южной ж. д. Кол. раб. — 172, сл. — 16.

Раб. п. Крюков, н/Днепр., Ленинская ул., 7.

З-д № 14 Укрдрева. Кол. раб. — 380, сл. — 15.

Менский р-н, с. Макошино.

З-ды «Красный октябрь» и «1-го Августа», Укрдеревооб'единения. Кол. раб. — 263, сл. — 18.

г. Могилев-Подольский, Лесопильный пер. 28.

Могилевский з-д. Кол. раб. — 240, сл. — 25. П-во распиловки круглого леса, мебели и бочек.

Раз. Неплюево, Зап. ж. д.

Неплюевский з-д Укрлеспрома. Кол. раб. — 150, сл. — 14. П-во: распиловка леса и заготовка экспортной фризы и брусков для УТСМ.

Обуховский р-н, с. Трипильня.

Трипильский з-д № 62 Обуховского РВК. Кол. раб. — 24, сл. — 12.

Оньский р-н, 17 км. Уваровской ветки.

Жубровический з-д «Укрдревоб'единения». Кол. раб. — 66, сл. — 12. П-во распиловки колод, выделка фризы экспортной и местной.

Песчанский р-н, ст. Рудница, Ю. З. ж. д.

Рудницкий з-д Гос. республиканского об'единения деревообрабатывающей пр-сти Украины. Кол. раб. — 100, сл. — 6. П-во распиловки материалов на доски и брусья.

Ракитянский р-н, ст. Ольшаница. Ю. З. ж. д.

Ольшаницкий з-д Укрдеревооб'единения. Кол. раб. — 135, сл. — 16. П-во досок, брусьев, деталей УТСМ, фризы для экспорта.

Радомышльский р-н, с. Комаровка.

Комаровский з-д Леспромхоза. Кол. раб. — 32, сл. — 7.

г. Ромны, Н. Московская, 24.

Роменский з-д им. «1-го мая» Укрсельхозстроя. Кол. раб. — 150, сл. — 12. П-во распиловки пиломатериалов и изготовление стандартных размеров: окон, дверей, ворот и передвижных полевых вагонов.

Славутский р-н, ст. Славута, Ю. З. ж. д.

Славутский з-д Укрлеспрома. Кол. раб. — 76, сл. — 9. П-во распиловки древесины.

Славутский р-н, м. Славута, Заводопромысловая ул., д. 1.

Славутский з-д Южтранслеса

Кол. раб. — 213, сл. — 17. П-во пиломатериалов.

г. Сумы, Стецковский тракт.

З-д им. Воровского Укрдеревооб'единения. Кол. раб. — 301, сл. — 16. П-во: распиловка леса на продукцию д/сельского машиностроения (пиломатериал) и фризу дуб. для экспорта.

ст. Тетерев. Ю. З. ж. д., хут. Рудня-Мигальская.

Мигальский з-д Укрдеревооб'единения. Кол. раб. — 80, сл. — 5. П-во досок, брусьев, шахтовки, фризы, деталей сельмаша.

Оратовский р-н, ст. Мотовиловка.

Мотовиловский з-д им. т. Куйбышева Южтранслеса. Кол. раб. — 153, сл. — 5.

Фастовский р-н, ст. Кожанка, Ю. З. ж. д.

Кожанский з-д Укрдеревооб'единения. Кол. раб. — 200, сл. — 20. П-во экспортной фризы, деталей для сельскохозяйственных машин, арсенальн. и стрелк. пиломатериала.

Харьковский р-н, г. Мерефа.

Мерефский з-д Укрдеревооб'единения. Кол. раб. — 71, сл. — 15. П-во: досок, брусков для машиностроения и, обыкновенных пиломатериалов и экспортной фризы.

г. Херсон-порт.

Херсонский з-д Укрлеспрома. Кол. раб. — 375, сл. — 28. П-во: распиловки пиломатериалов для экспорта и внутреннего рынка.

ст. Хировка, Ю. З. ж. д.

Хировский з-д Укрдрева. Кол. раб. — 200, сл. — 20. П-во досок, брусков, фризы, штельваги и т. д.

г. Чигирин, ул. Тясменская.

Чигиринский з-д Чигиринского райисполкома. Кол. раб. — 23, сл. — 3. П-во распиловки круглого леса на доски, брусья и т. д.

Деревообделочные фабрики и заводы.

г. Житомир, ул. Ленина, 119.

Ф-ка им. 1 мая Укрлеспрома. Кол. раб. — 197, сл. — 26. П-во гнутых венских стульев.

г. Кременчуг, Первомайская ул.,

Ф-ка Укрлеспромоб'единения. Кол. раб. — 150, сл. — 13.

г. Киев, Кирилловская, 76.

З-д треста «Киев тремасс». Кол. раб. — 330, сл. — 47. П-во фанеры и стульев.

г. Одесса, Бугаевская, 51.

Фанерный завод Укрлеспрома. Кол. раб. — 550, сл. — 42. П-во фанеры, паркета, ящиков, мебели.

г. Одесса, Новая ул., 4.

Мебельная фабрика Укрлеспрома. Кол. раб. — 372, сл. — 51. П-во: мебель, паркет.

г. Проскуров, ст. Константиновское шоссе.

Проскуровская ф-ка. Кол. раб. — 70, сл. — 12. П-во мебели.

г. Харьков, Плехановский пер., 3.

З-д им. Эйдмана Харьковского горсовета. Кол. раб. — 560, сл. — 70. П-во мебели, тары, стружки, пиломатериала.

г. Харьков, Шатиловка.

2-й з-д им. Эйдмана, Госдревзавода. Кол. раб. — 96. П-во мебели.

м. Хмельник.

Хмельнинский з-д «Укрдрева». Кол. раб. — 120, сл. — 8. П-во: деревянных деталей для ткацких станков и экспортной фризи.

ССР АРМЕНИЯ.

Лесопильные заводы.

Село Севкар.

Севкарский з-д Заклесбумтреста. Кол. раб. — 4, сл. — 4.

ССР ГРУЗИЯ.

Лесопильные заводы.

Абашский р-н, сел. Марани.

Сачиловский з-д Закавказского районного управления лесоснабжения и лесозаготовок НКПС. Кол. раб. — 180, сл. — 33. П-во распиловки лесоматериалов, ящичного материала и стружек.

г. Тифлис, Осстров Володарского, Рионская ул., д. 8.

Тифлисский з-д № 1 Заклесбум-

треста. Кол. раб. — 64, сл. — 15. П-во пиленых лесных строительных материалов.

Деревообделочные фабрики и заводы.

г. Тифлис, Спуск Элбакидзе, 31. Тифлисская ф-ка «Заклесбумтреста». Кол. раб. — 220, сл. — 38. П-во всевозможной деревянной мебели.

ССР АБХАЗИЯ.

Лесопильные заводы.

г.Сухум, с. Варча.
Кодорский з-д. Кол .раб. — 414, сл. — 44. П-во досок.

АДЖАРИСТАНСКАЯ ССР.

Лесопильные заводы.

Хулойский р-н, с. Нануз, Оглы.
З-д «Пухара» Заклесбумтреста. Кол. раб. — 50, сл. — 5. П-во пиломатериалов из хвойных пород.

Ю.-ОСЕТИНСКАЯ АВТ. ОБЛАСТЬ.

Лесопильные заводы.

г. Цхинвалы, Оконского р-на, с. Метехи.
Чуресхевский з-д Заклесбумтреста. Кол. раб. — 60, сл. — 20. П-во распиловки мебельного и тарного экспортного бука.

КИНО-ФОТО ПРОМЫШЛЕННОСТЬ

ИВАНОВСКАЯ ПРОМЫШЛЕННАЯ ОБЛАСТЬ.

г. Переславль-Залесский.
Ф-ка кино-пленок и фото-бумаги № 5.

ЛЕНИНГРАДСКАЯ ОБЛАСТЬ.

г Ленинград, Волховская ул., 20. Ф-ка № 4 «Возрождение» Ленинградкиносоюза.
г. Ленинград, ул. Красных зорь. Кино-ф-ка «Союзкино».
г. Ленинград, ул. 4 июля, Кино-ф-ка «Союзкино»
г. Ленинград, канал Грибоедова, 90/2. Кино-ф-ка «Советская Белорусь». Белгоскино.

МОСКОВСКАЯ ОБЛАСТЬ.

г. Москва, Сущевскя ул., 29. Ф-ка № 1 «Союзкино».
г. Москва, Н. Басманная ул., 35. Ф-ка № 2 «Союзкино».
г. Москва, Живарев пер., 4/6. Ф-к № 3 «Союзкино».
г. Москва, Житная ул., 29. 1-я Моск. кино-ф-ка. «Союзкино».
г. Москва, Лужнецкая наб., 4-б. 2-й павильон ф-ки культурфильм «Союзкино».
г. Москва, Лесная ул., 27. 2-я кино-ф-ка звуковых фильм. «Союзкино».
г. Москва, Ленинские горы, с. Потылиха, 54. Постройка кино-ф-ки.

СЕВЕРО-КАВКАЗСКИЙ КРАЙ.

г. Ростов н/Д, пр. Семашко, 78. Кино-ф-ка «Севкавказкино».

ДАГЕСТАНСКАЯ АССР.

г. Махач-Кала. Буйнакская ул., 2-52. Даг. отд. кино. «Востоккино».

ТАТАРСКАЯ АССР.

г. Казань, Б. Проломная ул., 63. Тат. отд. кино «Востоккино».

КАЗАКСКАЯ АССР.

г. Алма-Ата, Дупганская ул., 103. Ср.-Азиат. отд. кино «Востоккино».

БАШКИРСКАЯ АССР.

г. Уфа, ул. Зенцова, 24—26. Баш. отд.. кино«Востоккино».

УКРАИНСКАЯ ССР.

г. Киев, Брестлитовское шоссе, 86. Киев. ф-ка «Украинфильма».
г Одесса, Бул. пролетариев, 16—33. Одес. кино-ф-ка «Украинфильмн».
г. Одесса, ул. Самуэля, 3.
Фото-ф-ка «Украинфильма».
г. Шостка.
Кино-ф-ка № 6 «Украинкино».

КРЫМСКАЯ АССР.

г. Симферополь, ул. К. Маркса, 2.
Крым. отд. кино «Востоккино».

АЗЕРБАЙДЖАНСКАЯ ССР.

г. Баку, ул. Народов востока, 28.
Кино-ф-ка Азербайджанкиносоюза.

ССР. АРМЕНИЯ.

г. Эривань, ул. Терьяны, 2.
Эриван. кино-ф-ка «Армянкино».

ССР ГРУЗИЯ.

г. Тифлис, ул. Руставелли, 11.
Кино-ф-ка «Грузкино».

ТУРКМЕНСКАЯ ССР.

г. Ашхабад, ул. Кольцова, 84.
Кино-ф-ка Туркменкино».

УЗБЕКСКАЯ ССР.

г. Ташкент, Шейхантур.
Кино-ф-ка «Узбеккино».

КОЖЕВЕННАЯ ПРОМЫШЛЕННОСТЬ.

ВОСТОЧНО-СИБИРСКИЙ КРАЙ.

г. Иркутск, ул. Свердлова, 54/19.
Обувн. ф-ка № 2 Вост. Сиб. краев. кожтреста. Кол. раб. — 1 117.

г. Иркутск, ул. Крестьянина.
Кожзавод № 1 Вост. Сиб. краев. кожтреста. Кол. раб. — 408.

г. Красноярск, Крестьянская ул., 10.
Обувн. ф-ка № 1 «Спартак» Вост. Сиб. краев. кожтреста. Кол раб. — 1 551.

г. Сретенск.
Кожзавод № 4 Вост. Сиб. краев. кожтреста. Кол. раб. — 159.

г. Усолье-Сибирское.
Кожзавод № 3 Вост. Сиб. краев. кожтреста. Кол. раб. — 257.

БУРЯТО-МОНГОЛЬСКАЯ АССР.

г. Троицкосавск.
Кикойский кожзавод им. Дзержинского Бурято-Монгольск. наркомпромторга. Кол. раб. — 155.

ДАЛЬНЕ-ВОСТОЧНЫЙ КРАЙ.

ст. Океанская, Уссур. ж. д.
Приморский кожзавод Дальн. Вост. краев. СНХ. Кол. раб. — 352.

г. Благовещенск, Коммерческая ул.
Благовещенский кожзавод Дальн. Вост. краев. СНХ. Кол. раб. — 31.

ЗАПАДНАЯ ОБЛАСТЬ.

г. Вязьма.
Вяземский кожзавод Зап. облкожтреста. Кол. раб. — 124.

г Клинцы, ул. К. Либкнехта.
Обувн. ф-ка им. Леккерта Клинц. промкомбината. Кол. раб. — 102.

г. Медынь.
Кожзавод «Красный кожевник» Зап. Облкожтреста. Кол. раб. — 67.

г. Осташков, Рабочая ул.
З-д № 1 им. Юзефовича. Кожтреста. Кол раб. — 1 752.

пос. Полот. Завод.
Кожзавод им. Ленина Зап. Облкожтреста. Кол. раб. — 129.

г. Смоленск, 2-я Рыбацкая, 22.
Кожзавод им. Томского Зап. Облкожтреста. Кол. раб. — 124.

м. Стодолы.
Кожзавод «Красный гигант» Облкожтреста. Кол. раб. — 300.

ЗАПАДНО-СИБИРСКИЙ КРАЙ.

г. Ачинск, Промышлен. ул., 12.
Ачинский кожзавод Зап. Сиб. краев. кожтреста. Кол. раб. — 86.

г. Барнаул, пос. Ильича.
З-д № 2 им. Аксенова Сибкожтреста. Кол. раб. — 483, сл. — 75. П-во выделки кожмостовья.

г. Новосибирск, 1-я Ельцовка.
Раскроен. — Посадн. ф-ка Зап. Сиб. краев. Кожтреста. Кол. раб — 673.

г. Новосибирск.
Шорная ф-ка Зап. Сиб. краев.

Кожтреста. Кол. раб. — 252.

г. **Новосибирск,** 1-я Ельцовка.

Новосибирский кожзавод (хромовый) Зап. Сиб. краев. кожтреста. Кол. раб. — 261.

г. **Омск,** Омская, 83/85.

Омская обувн. ф-ка Зап. Сиб. краев. кожтреста. Кол. раб. — 482.

г. **Ново-Омск.**

Кожзавод им. Рыкова Зап. Сиб. краев. кожтреста. Кол. раб. — 410.

г. **Томск,** Ключевская ул., 14.

Томский кожзавод Зап. Сиб. краев. кожтреста. Кол. раб. — 47.

ИВАНОВСКАЯ ПРОМЫШЛЕННАЯ ОБЛАСТЬ.

г. **Александровск.**

Кожсуррагатная ф-ка «Возрождение» Союзкож. Кол. раб. — 122.

г. **Глич,** дер. Шешка.

З-д № 4 «Революция» Ивановского обл. промышл. кожтреста. Кол. раб. — 308. П-во обработка кож.

г. **Галич.**

Кожзавод № 5 «Юный Ленинец» Иван облкожтреста. Кол. раб. — 84.

г. **Иваново-Вознесенск,** ул. 10 августа.

Обувн. ф-ка «Труд коммуна» Иван. облкожтреста. Кол. раб. — 705.

Близ г. Кинешма, на левом берегу Волги.

Кинешемская фибровая ф-ка Ив.-бумфибртреста. Кол. раб. — 450, П-во фибр и изделия из фибры: ленточных чемодан., углов чемодан., козырьков для фуражек.

г. **Кострома,** Мучные ряды, 202.

Кожсуррогатная ф-ка «Комбинат № 2» Союзкож. Кол. раб. — 247.

г. **Кострома,** Советская, 25.

Раск посадн. ф-ка Иван. облкожтреста. Кол. раб. — 613.

г. **Кострома,** Черноречье.

Обувн. ф-ка «Октября» Иван. облкожтреста. Кол. раб. — 1 589.

г. **Пошехонье—Володарск.**

Кожзавод № 2 «Красный перекоп». Иван.-облкожтреста. Кол. раб. — 171.

г. **Рыбинск.**

Кожзавод № 1 им. Ленина Иван. облкожтреста. Кол. раб. — 278.

г. **Ярославль,** Б. Пролетарская, 34.

Кожзавод № 3 им. Р. Люксембург Иван. Облкожтреста. Кол. раб. — 562.

г. **Ярославль,** Некрасовская ул., 41.

Обувная ф-ка «Североход». Иван. облкожтреста. Кол. раб. — 1 030.

г. **Ярославль,** Тверицы.

Гос. валено-сапожная ф-ка «Упорный труд». Кол. раб. — 510. П-во валеной обуви.

ЛЕНИНГРАДСКАЯ ОБЛАСТЬ.

г. **Ленинград,** Заставская, 15.

Ф-ка «Скороход» им. М. Калинина. Ленинградского кожтреста. Кол. р. — 13 567. П-во: механическая обувь.

г. **Ленинград,** Цветочная, 7.

Ф-ка механич. пр-ва обуви «Пролетарская победа». Кожтреста ЛОСНХ. Кол. р. — 5 430.

г. **Ленинград,** Цветочная, 6.

Туфельная ф-ка Кожтреста ЛОСНХ. Кол. раб. — 1 744.

г. **Ленинград,** Кожевен. лин., 27.

Кожзавод им. Радищева. Кожтреста ЛОСНХ. Кол. р. — 1 574.

г. **Ленинград,** Остр. Декабр., Голодаевский, 7.

Кожзавод «Марксист». Кожтреста ЛОСНХ. Кол. р. — 1 294.

г. **Ленинград,** Кожев. лин., 1/3.

Кожзавод «Коминтерн». Кожтреста ЛОСНХ. Кол. р. — 1 110.

г. **Ленинград,** ул. Моисеенко, 22.

Кожевенно-галант. ф-ка им. Бебеля. Кожтреста ЛОСНХ. Кол. р. — 422.

г. **Ленинград,** М. Охта, Сергиевск., 6.

Тексовый з-д «Октябрьск. революц.». Кожтреста ЛОСНХ.

г. **Ленинград,** Цветочная, 8.

Учебно-произв. обувн. комбинат им. Ильича. Кожтреста ЛОСНХ.

г. **Ленинград,** О. Декабр., 7-я линия, 84.

Шорно-седельная ф-ка им. Синицына. Кожтреста ЛОСНХ. Кол. р.— 441.

г. Ленинград, Балтийская, 4.

Аппретурная ф-ка Кожтреста ЛОСНХ.

г. Псков, Интернац., 1.

Кожзавод «Пролетарий». Кожтреста ЛОСНХ. Кол. р. — 987.

г. Порхов.

Порховский кожзавод Кожтреста ЛОСНХ. Кол. р. — 260.

г. Череповец, ул. Ленина.

Механич. ф-ка обуви «Диктатура Пролетариата». Кожтреста ЛОСНХ. Кол. р. — 441.

МОСКОВСКАЯ ОБЛАСТЬ.

г. Загорск.

Обувн. ф-ка ОСО Мособлисполкома.

г. Зарайск, ул. К. Маркса, 37.

Ф-ка им. Л. М. Хинчука «Москожа». Кол. р. — 2 204. П-во обуви.

г. Москва, Шлюзовская набер., 6.

Ф-ка «Парижская Коммуна». Москожа. Кол. р. — 4 900. П-во обуви.

г. Москва, Огородная ул., 18.

Ф-ка «Буревестник». Москожа. Кол. р. — 2 876. П-во обуви.

г. Москва, Разгуляй, Аптекарский пер., 4.

Ф-ка «Заря Свободы». Москожа. Кол. р. — 531. П-во обуви.

г. Москва, Крымская набер.

Кожсуррогатная ф-ка «Комбинат № 1». Союзкожи. Кол. р. — 400.

г. Москва, Старо-Слободская, 7.

Ф-ка «Красный луч». Москожа. П-во обуви.

г. Москва, Якиманкский пер., 6.

Шорно-сед. ф-ка «Пролетарий». Москожа. Кол. р. — 813.

г. Москва, Даниловка, Духовский пер., 17.

Кожзавод «Красно-дубитель». Москожа. Кол. р. — 152. П-во кожи.

г. Москва, Даниловская застава, дер. Н. Котлы.

Кожзавод им. Землячки. Москожа. Кол. р. — 266. П-во кожи.

г. Москва, Летниковская, 10.

Кожзавод «Красный кожевник». Москожа. Кол. р. — 465. П-во кожи.

г. Москва, Донская пл., 1.

Ф-ка им. МЮДА МОСНХ. Кол. р. — 740. П-во: портфели, кошельки, портмонэ и бумажники.

г. Москва, Кожевническая, 8.

Кожзавод «Красный Кожевник». Москожа. Кол. р. — 840. П-во: кожа.

г. Москва, Дербеновская ул., 3.

Кожзавод «Труженик». Москожа. Кол. р. — 840. П-во: кожи.

г. Москва, Стромынка, 25/5.

Посадн. ф-ка «Посадчик». Моск. облкожтреста. Кол. р. — 233.

г. Москва, Кр. Пресня, Предтеченский пер., 3

Обувн. ф-ка им. Капранова. Моск. облкожтреста. Кол. р. — 1 053.

г. Кимры.

Ф-ка «Красная звезда». Москожа. Кол. р. — 1 457. П-во: обуви.

Кунцевский р-н.

З-д им. Серегина. Москожа. Кол. р. — 105. П-во хрома и лака.

Ст. Немчинов-Пост, М.-Б.-Б. ж. д., село Троекурово.

Ф-ка им. Серегина. Москожа. Кол. р. — 109. П-во: обуви.

г. Рязань, Троицкая пл., 95.

З-д им. «Октябрьской Революции». Москожа. Кол. р. — 200. П-во: хрома.

г. Рязань, ул. К. Маркса, 34.

Обувн. ф-ка «Победа Октября». Моск. облкожтреста. Кол. р. — 697.

г. Тверь.

Кожзавод «Красный Октябрь». Москожа. Кол. р. — 134. П-во: кожи.

г. Торжок.

Кожзавод «Красный кожевник». Москожа. Кол. р. — 354. П-во кожи.

г. Торжок, Ново-Торжск. р-на.

Ф-ка им. Леккерта, Москожа. Кол. р. — 1 584. П-во обуви.

г. Тула, ул. Ленина, 51.

Обувн. мастерская Тулгорпром комбината. Кол. р. — 70. П-во обуви и починка.

г. Тула, ул. Крестинтерна, 71.

Тульск. кожзавод Моск. облкожтреста. Кол. р. — 291.

г. Спасск.
Кожзавод им. Ленина. Москожа. Кол. р. — 41. П-во кожи.

НИЖЕГОРОДСКИЙ КРАЙ.

г. Арзамас.
З-д «Обновление». Нижкрайкожоб'единения. Кол. р. — 191. П-во мостовья, ялового, кроя ялового.

г. Богородск.
З-д им. Юргенса. Нижкрайкожоб'единения. Кол. р. — 240. П-во мелких хромовых кож и лака.

г. Богородск.
З-д им. Рыкова. Нижкрайкожоб'единения. Кол. р. — 504. П-во шевра и галантерейно-хромовой кожи.

г. Богородск.
З-д им. Кашина. Нижкрайкожоб'единения. Кол. р. — 955. П-во мелк. кожи комбинированного дубления, рукавиц, поршней, бахил, полубахил.

г. Богородск.
Кожзавод им. Крупской. Нижкрайкожоб'единения. Кол. р. — 248.

г. Богородск.
Ф-ка им. К. Маркса. Нижкрайкожоб'единения. Кол. р. — 1 085. П-во: сыромяти, шорно-седельных изделий.

г. Богородск.
З-д им. Венецкого. Нижкрайкожоб'единения. Кол. р. — 200. П-во переда кон. хромового и шеврета.

п/о Бор. 1-я госуд. ф-ка Кожволтреста. Кол. р. — 770. П-во сапоговаляльное.
1-я госуд. ф-ка Нижволтреста. НКСНХ. Кол. р. — 864. П-во валеной обуви.

Борского р-на, д. Власово.
Борский р-н, при д. Кобелево.
Ф-ка валеной обуви Нижвалтреста. Кол. р. — 36. П-во выработки валеной обуви.

г. Вятка, ул. Заводская.
З-д № 1 им. Октябрьской Революции. Нижкрайкожоб'единения. Кол. р. — 892. П-во хромовой кожи.

Вятский р-н, д. Седининская.
Кож. обувн. ф-ка им. Коминтерна. Нижкрайкожоб'единения. Кол. р. — 1 609. П-во мостовья ялового и яловой обуви.

г. Городецк.
Кожзавод «Памяти 9-е января». Нижкрайкожоб'единения. Кол. р. — 112.

Канавино, с. Карповка.
З-д «Красный кожевник». Нижкрайкожоб'единения. Кол. р. — 217. П-во полувал. хаз. конских.

г. Н. Новгород, Грузинский пер.
Обувн. ф-ка Нижкрайкожоб'единения. Кол. р. — 323. П-во яловой обуви.

Наруксов. р-на, Н. Троицкая.
З-д дуб. экстр. «Коммунар». Лукояновск. Акц. о-ва «Дубитель». Кол. р. — 784.

д. Салдининская.
Кожобувное предприятие им. Коминтерна. Нижкрайкожоб'единения. Кол. р. — 1 534.

Слободской р-н, с. Вахрушево.
Ф-ка им. Ленина. Нижкрайкожоб'единения. Кол. р. — 2 385. П-во: мостовья, ялового, полувала, обувной сандалии.

с. Тубанаевка.
З-д им. Юзефовича. Нижкрайкожоб'единения. Кол. р. — 117. П-во мостовья свиного и конского.

МАРИЙСКАЯ АВТ. ОБЛАСТЬ.

г. Юрино.
Ф-ка Кожтреста ВСНХ. Кол. р. — 336. П-во кожи.

ЧУВАШСКАЯ АССР.

Раб. пос. Шумерля.
З-д дуб. экстракт. «Большевик». Акц. о-ва «Дубитель». Кол. р. — 403.

НИЖНЕ-ВОЛЖСКИЙ КРАЙ.

г. Астрахань, уг. ул. Желябова и Смирнова.
Обувн. ф-ка № 10. Нижволкрайкожтреста. Кол. р. — 362.

г. Астрахань, наб. р. Царева.
Кожзавод № 4. Нижволкрайкожтреста. Кол. р. — 181.

СЕВЕРО-КАВКАЗСКИЙ КРАЙ.

г. Владикавказ, Безымленный пер., 1.
З-д № 10. Севкавкожкомбината. Кол. р. — 145. П-во: кожи черной кон. и коз.
г. Майкоп.
З-д дуб. экстракт. «Красный Октябрь». Севкавкожоб'единения. Кол. р. — 390.
г. Краснодар, Покровский базар.
Шорная ф-ка № 11. Севкавкожоб'единения. Кол. р. — 176.
г. Краснодар.
Кожзавод № 8 им. Калинина. Севкавкожоб'единения. Кол. р. — 176.
г. Ростов н/Д., Кузнечная ул., 205/207.
Обувн. ф-ка им. Микояна. Севкавкожоб'единения. Кол. р. — 5665.
г. Ростов н/Д.
Обувн. ф-ка школа Севкавкожоб'единения. Кол. р. — 608.
г. Ростов Н/Д., Красноармейская ул., 11/13.
Кожзавод № 5 им. Ленина. Севкавкожоб'единения. Кол. р. — 790.
г. Ростов н/Д., Зеленый Остров.
Кожзавод № 3. им. Рыкова Севкавкожоб'единения. Кол. р. — 234.
г. Ставрополь.
Кожзавод № 4. Профинтерна. Севкавкожоб'единения. Кол. р. — 172.
г. Таганрог.
З-д № 1. Севкавкожоб'единения. Кол. р. — 1 660. П-во: подошвенной кожи, приводных ремней.
г. Таганрог.
Кожзавод № 2 (малый) Севкавкожоб'единения. Кол. р. — 1 308.
г. Таганрог.
Кожзавод Севкавкожоб'единения Кол. р. — 148.

СРЕДНЕ-ВОЛЖСКИЙ КРАЙ.

г. Кузнецк, Трудовая, 45.
Кузнецкий кожзавод Средне-Волоблкожтреста. Кол. р. — 140.
г. Мелекес.
Мелекесский з-д дуб. экстракт. Акц. о-ва «Дубитель». Кол. р. — 200.
г. Оренбург, ул. Кобозева, 1.
Шорная ф-ка Сред.-Волжобл.-кожтреста. Кол. р. — 252.
г. Оренбург, 2-я Гончарная ул., 20.
З-д № 133. 5 Сред.-Вол. кожтреста. Кол. р. — 285. П-во кожевенных товаров.
г. Самара, за р. Самаркой.
Кожзавод им. Линдова. Средневолжоблкожтреста. Кол. р. — 243
г. Самара, Желябовская ул.
Кожзавод (хромовый) Средневолжоблкожтреста. Кол. р. — 50.
г. Самара.
Обувн. ф-ка Средне-волжоблкожтреста. Кол. р. — 444.
г. Сызрань, Жареный бугор.
Кожзавод «Шевро-хром». Средневолоблкожтреста. Кол. р. — 34.

УРАЛЬСКАЯ ОБЛАСТЬ.

г. Камышлов.
Камышловский з-д им. «253-го полка красных орлов». Уралкожтреста. Кол. р. — 218, П-во мостовья.
г. Кунгур, ул. Ленина.
Кожобувная группа Уралоблкожтреста. Кол. р. — 1 304.
г. Курган, за чертой города.
Курганский з-д Уралоблкожтреста. Кол. р. — 93, П-во хромовой кожи.
г. Пермь, Кожевенная, 12.
Пермский кожзавод Уралоблкожтреста. Кол. р. — 96.
г. Сарапул, ул. Труда, 63.
Кожобувная группа Уралоблкожтреста. Кол. р. — 2 170.
г. Свердловск, ул. Хохрякова.
Свердловская обувн. ф-ка Уралоблкожтреста. Кол. р. — 720.
г. Троицк.
Троицкий кожзавод Уралоблкожтреста. Кол. р. — 437.
г. Тюмень.
Тюменский кожзавод Уралоблкожтреста. Кол. р. — 427.
г. Челябинск.
Челябинский кожзавод Уралоблкожтреста. Кол. р. — 172.

пос. **Шарташ,** Пермск. ж. д.
Шарташская зачежная ф-ка Уралоблкожтреста. Кол. р. — 247.

ЦЕНТРАЛЬНО-ЧЕРНОЗЕМНАЯ ОБЛАСТЬ.

г. Болхов, Зетинная ул., 109.
Кожтреста. Кол. р. — 460.
Болховский кожзавод Ц. Ч.
г. Белгород, с. Шебекино.
Шебекинский кожзавод «Красный Октябрь» Ц. Ч. Кожтреста. Кол. р. — 96.
г. Елец, ул. 1 Мая, 149.
Елецкий кожзавод им. Ленина. Ц. Ч. Кожтреста. Кол. р. — 537.
г. Курск, ул. 3-я Кожевенная, 32.
Курский з-д им. Серегина Ц. Ч. Кожтреста. Кол. р. — 386. П-во хрома.
г. Курск, ул. Дзержинского.
Обувн. ф-ка им. Леккерта Ц. Ч. Кожтреста. Кол. р. — 533.
г. Курск.
Орловская обувн. ф-ка им. Коминтерна. Кожтреста. Кол. р. — 1 218.
г. Липецк, Канатная ул., 8.
Липецкий кожзавод Ц. Ч. Кожтреста. Кол. р. — 84.
г. Орел, Ленинская ул., 5.
Обувн. ф-ка Ц. Ч. Кожтреста. Кол. р. — 801.
г. Острогожск.
Острогожский кожзавод им. Кузнецова Ц. Ч. Кожтреста. Кол. р. — 319.
г. Рассказово.
Рассказовский кожзавод Ц. Ч. Кожтреста. Кол. р. — 117.
с. Шебекино.
Шебекинский кожзавод «Красный октябрь» Кожтреста. Кол. р. — 118.

БАШКИРСКАЯ АССР.

г. Стерлитамак, ул. К. Маркса.
Стерлитамакский кожзавод Башк. кожтреста Кол. р. — 216.
г. Уфа, ул. Нехаева, 51.
Уфимский кожзавод Башк. кожтреста. Кол. р. — 181.
г. Уфа, Торговая пл.
Уфимская обувн. ф-ка Башк. кожтреста Кол. р. — 398.

ДАГЕСТАНСКАЯ АССР.

г. Буйнакск, ул. Доходаева, 14.
Кожзавод Дагестанск. ЦСНХ. Кол. р. — 56.

КАЗАКСКАЯ АССР.

г. Алма-Ата.
Кожзавод им. Дзержинского. Казак. кожмехтреста. Кол. р. — 40
г. Петропавловск, за рекой Ишимом.
Кожзавод им. «Октябрьской революции». Казак. кожмехтреста. Кол. р. — 210.
г. Петропавловск, за рекой Ишимом.
Кожзавод «10 лет Октября». Казак. кожмехтреста. Кол. р. — 70.
г. Семипалатинск, хутор им. Калинина.
Семипалатинский кожзавод Казак. кожмехтреста Кол. р. — 415.
г. Уральск, Сырьевые дворы.
Уральск. об'единен. кожзавод. Казак. кожмехтреста. Кол. р. — 123.
г. Уральск, Коммунистическая ул., 43.
Ф-ка «Красный октябрь» Уральского райисполкома. Кол. р. — 136. П-во валеной обуви и строительного войлока.

КИРГИЗСКАЯ АССР.

г. Фрунзе, участок Совхоза.
З-д им. Зеленского ЦСНХ. Кол. р. — 168. П-во кожевенных простых товаров.

КРЫМСКАЯ АССР.

г. Симферополь.
Кожзавод «Большевик» Крымкожтреста. Кол. р. — 296.

ТАТАРСКАЯ АССР.

г. Казань, Ягодная слобода, ул. Гладилова.
Кожзавод № 1 им. Ленина Татар. кожтреста. Кол. р. — 1 117.
г. Казань, Спартаковская.

г. Вольск.
Кожзавод № 2 им. К. Либкнехта. Нижволкрайкожтреста. Кол. р. — 128.

г. Вольск.
З-д дуб. экстракт. «Пионер». Акц. о-ва. «Дубитель». Кол. р. — 179.

ст. Жерновка, Ряз. Ур. ж. д.
Кожзавод № 5. Нижволкрайкожтреста. Кол. р. — 21.

г. Саратов, Астраханская ул., 43.
Обувн. ф-ка № 9. Нижволкрайкожтреста. Кол. р. — 528.

г. Саратов, Ленинская ул., 131.
Шорная ф-ка Нижволкрайкожтреста. Кол. р. — 182.

г. Саратов, Пролетарская слободка.
Ф-ка Нижволкрайкожтреста. Кол. р. — 1 993. П-во: краснодубного товара (мостовья, полувала) и т. д.).

г. Сталинград, ст. Ельтинка.
Кожзавод № 7. Нижволкрайкожтреста. Кол. р. — 260.

г. Сталинград, Первомайская пл., 22.
Обувн. ф-ка Сталингр. отд. мест. промышл. Кол. р. — 401.

НЕМЦЕВ ПОВОЛЖЬЯ АССР.

г. Бальцер, Немецкая ул., 36.
Кожзавод № 8. Нижволкрайкожтреста. Кол. р. — 55.

СЕВЕРНЫЙ КРАЙ.

г. Архангельск, Почтовый тракт, 58.
З-д им. Бухарина. Крайсовнархоза. Кол. р. — 124. П-во кожевенных товаров.

г. Вологда, Малые Кожевники, 15.
Кожзавод «Труд». Вологод. ОМХ. Кол. р. — 125.
Кожобувн. ф-ка «Спартак» Татар. кожтреста. Кол. р. — 1 518.

г. Казань, Ягодная слобода, ул. Гладилова.
Шорн. ф-ка Татар. кожтреста. Кол. р. — 184

БЕЛОРУССКАЯ ССР.

г. Борисов, Загородная ул.
З-д «Красный Кожевник» Горкомбината. Кол. р. — 41. П-во кожтоваров: голенища, вытяжки и борты.

г. Витебск, Канатная, 5.
Ф-ка им. Фабрициуса Белкожоб'единения. Кол. р. — 220, и подс. раб. — 70.

г. Витебск, Канатная ул., 66.
Витебская обувн. ф-ка Белкожоб'единения. Кол. р. — 1 071.

г. Витебск, Караваевская, 26.
Витебский кожзавод Белкожоб'единения. Кол. р. — 509.

г. Минск, ул. Леккерта, 19.
Кожзавод «Большевик» Белкожоб'единения. Кол. р. — 706.

г. Минск, Немига, 36.
Минск. обувн. ф-ка Белкожоб'единения. Кол. р. — 868.

г. Могилев, Социалистическая, 23.
Могилев. кожзавод им. Леккерта Белкожоб'единения. Кол. р. — 58.

г. Могилев.
Могилев. кожзавод им. Сталина Белкожоб'единения. Кол. р. — 353.

УКРАИНСКАЯ ССР.

г. Артемовск, ул. К. Либкнехта. 49.
Обувн. ф-ка № 7 Укркожоб'единения. Кол. р. — 452.

г. Бердичев.
Обувн. ф-ка № 10 «Победа» Укркожоб'единения. Кол. р. — 629.

г. Бердичев, ул. Ленина.
Кожзавод № 1 им. Ильича Укркожоб'единения. Кол. р. — 823.

г Бердянск, ул. Республики, 10.
Бердянская ф-ка. Кол. р. — 72. П-во обуви мужской, дамской и детской.

г. Богодухов.
Богодуховский кожзавод Харкомбината мелк. произв. Кол. р. — 26.

г. Васильков.
Кожзавод № 4 им. «Октябрьской революции» Укркожобе'динения. Кол. р. — 188.

г. Васильков.
З-д дуб. экстракт. № 2 Укркожоб'единения. Кол. р. — 146.

г. Винница, ул. Козицкого, 27.

Обувн. ф-ка № 6 Укркожоб'единения. Кол. р. — 459.

г. Днепропетровск.

Обувн. ф-ка № 9 им. Когановича Укркожоб'единения. Кол. р. — 836.

г. Днепропетровск, Сквозная, 33.

Кожзавод № 16 Укркожоб'единения. Кол. р. — 58.

г. Житомир, ул. Либкнехта, 68.

11-я обувн. ф-ка Укркожоб'единения. Кол. р. — 255. П-во гражданской обуви.

г. Киев, ул. К. Маркса, 13.

8-я обувн. ф-ка Укркожоб'единения. Кол. р. — 1 285. П-во городской обуви.

г. Киев, Куреневка, Луговой пер., 2.

1-й з-д им. Петровского Укркожоб'единения. Кол. р. — 217. П-во жидкого дубового экстракта.

г. Киев, Куреневка, Кожевенный пер., 16/18.

6-й кожзавод им. Фрунзе Укркожоб'единения. Кол. р. — 766. П-во мостовья, белого кроя.

г. Киев, Цитадель, 12.

1-я ф-ка им. Пятакова Укркожоб'единения. Кол. р. — 1 325. П-во юхтовых сапог и полусапог.

г. Киев, Клодская ул., 16.

Раскр.-посадн. ф-ка № 1 Укркожоб'единения. Кол. р. — 895.

г. Кременчуг, Лютеранская, 89.

Кожзавод № 15 Укркожоб'единения. Кол. р. — 181.

г. Кременчуг, Грачевка, 31.

Кожзавод № 13 Укркожоб'единения Кол. р. — 43.

г. Лубны, дер. Круглик.

Кожзавод № 12 Укркожоб'единения Кол. р. — 76.

г. Мелитополь, ул. К. Либкнехта, 22.

Обувн. ф-ка Мелитоп. отд. местн. пром. Кол. р. — 93.

г. Николаев, ул. Р. Люксембург, 54.

Обувн. ф-ка Николаев. отд. местн. промыш. Кол. р. — 65.

г. Одесса, ул. Иванова, 42—44.

2-й з-д им. Ленина Укркожоб'единения. Кол. р. — 403. П-во подошвенной кожи, технических чепраков и дубов. экстракта.

г. Одесса, слобода Слободская, 5-й з-д Укркожоб'единения. Кол. р. — 155. П-во подошвенной кожи.

г. Одесса, ул. Красного.

Кожзавод № 3 им. Старостина Укркожоб'единения. Кол. р. — 77.

г. Одесса, ул. Зиновьева, 13.

Штамповочн. ф-ка № 2 Укркожоб'единения. Кол. р. — 433.

г. Одесса, ул. Чичерина, 22.

Обувн. ф-ка № 2 им. «Октябрьской революции» Укркожоб'единения. Кол. р. — 1 511.

г. Первомайск.

Кожзавод № 8 «Первомайский» Укркожоб'единения. Кол. р. — 78.

г. Полтава.

Раскр.-посадн. ф-ка № 2 Укркожоб'единения. Кол. р. — 114.

г. Полтава, Советская ул., 25.

Кожзавод № 1 Укркожоб'единения. Кол. р. — 48.

г. Полтава, Октябрьская, 73.

Обувн. ф-ка Полт. отд. местн. промышл. Кол. р. — 224.

г. Ромны, Засулье.

З-д Роменского Комбината. Кол. р. — 79. П-во кожи.

г. Ромны, ул. Щучки.

Ф-ка «Быстроход» Роменского Комбината. Кол. р. — 116. П-во обуви.

г. Сумы, Филатовка.

Кожзавод № 14 Укркожоб'единения. Кол. р. — 44.

г. Тульчин.

Обувн. ф-ка Тульчин. Отд. местн. промышлен. Кол. р. — 84.

г. Харьков, хут. Лазьковка.

Кожзавод № 7 «Большевик» Укркожоб'единения. Кол. р. — 282.

г. Харьков, Монастырская, 2.

Обувн. ф-ка № 5 Укркожоб'единения. Кол. р. — 1 211.

г. Харьков, Мариинская, 22.

Заготовочная ф-ка им. Когановича Укркожоб'единения. Кол. р. — 849.

г. Харьков, Екатеринская ул., 6.

Обувн. ф-ка «Профинтерн» Харьк. к-та мелк. пр-ств. Кол. р. — 671.

г. Харьков, хутор Замотино.
Кожзавод им. Леккерта Харьк. ком. мелк. пр-ств. Кол. р. — 75.
г. Харьков, Гражданская, 1.
Шорно-седельная ф-ка Харьк. к-та мелк. пр-ств. Кол. р. — 233.
г. Херсон, ул. Октябрьской Революции, 13.
Обувн. ф-ка Херсонск. отд. местн. промышл. Кол. р. — 140.

АЗЕРБАЙДЖАНСКАЯ ССР.

г. Баку, 10 Капитанинская.
Кожзавод № 10 Азкожтреста. Кол. р. — 250.
г. Баку, ул. Свободы, 95.
Кожзавод № 8 Азкожтреста. Кол. р. — 103.
г. Баку, 11 Завокзальная.
Кожзавод № 3 Азкожтреста. Кол. р. — 91.

ССР АРМЕНИИ.

г. Эривань, ул. К. Маркса, 4.
Ф-ка Кожпрома ВСНХ Армении. Кол. р. — 130. П-во кожи нижней и верхней.

ССР ГРУИЗЯ.

г. Тифлис, Коммунальная, 96.
Кожзавод № 1 им. Ленина Кожтреста Грузии. Кол. р. — 112.
г. Тифлис, Коммунальная, 120.
Кожзавод № 2 им. Шаумяна Кожтреста Грузии. Кол. р. — 37.
г. Тифлис, Коммунальная, 84.
Ф-ка обуви Кожтреста Грузии Кол. р. — 528.

АДЖАРИСТАНСКАЯ АССР.

г. Батум, Морская, 53.
З-д Аджарпрома. Кол. р. — 45. П-во: полувала, хрома, овчин.

УЗБЕКСКАЯ ССР.

г. Самарканд, кв. Обимашат.
Кожзавод № 1 им. Бабаева Узб. Кожоб'единения. Кол. р. — 429.
г. Ташкент, ул. Толстого.
Кожзавод № 4 «Красный Узбекистан» Узб. Кожоб'единения. Кол. р. — 100.
г. Ташкент.
Кожзавод № 4 им. Икрамова Узб. Кожоб'единения. Кол. р. — 439
г. Ташкент, Январьский пос.
Кожзавод № 5 Узб. Кожоб'единения. Кол. раб. — 452.
г. Ташкент, Иканская ул., 5.
Обувная ф-ка им. Фомина. Узб. Кожоб'еднения. Кол. раб. — 490.

МЕТАЛЛО-ОБРАБАТЫВАЮЩАЯ ПРОМЫШЛЕННОСТЬ.

ВОСТОЧНО-СИБИРСКИЙ КРАЙ.

Цветная металлургия.

г. Иркутск, ул. Октябрьской революции, 5.
Иркутский гос. метал. з-д «ЦМЗ».
Нерчинско-аЗводский р-н, с. Кутомара.
Кутамарский свинцово-плавиль-) ный з-д Союзцветмета. Кол. раб.— 216, сл. — 25.

БУРЯТО-МОНГОЛЬСКАЯ АССР.

Механические заводы.

г. Верхнеудинск, Ленинская и Свердловская, 10.
Верхнеудинские мастерские БМ АССР. Кол. раб. — 58, сл. — 13. П-во: выплавка чугунных медных частей для машин.
шхун и др. стальных и деревян-

ДАЛЬНЕ-ВОСТОЧНЫЙ КРАЙ.

Машиностроительные заводы.

г. Никольск-Уссурийск.
Никольскуссурийский паров. вагоно-ремонтный з-д Дирекции Уссур. ж. д. Кол. раб. — 1 474, сл. — 370.

С.-х. машиностроения.

г. Хабаровск.
Хабаровский з-д НКТорга РСФСР Молот.

Судоремонтные заводы и мастерские.

г. Владивосток, Шефнеровская, 2.
Гос. Дальневосточный судостроительный и механ. з-д «Дальзавод» Союзверфи. Кол. раб. — 2 714, сл.— 546. П-во: морских катеров, баржей, вых сулов, паровых котлов, вай-

ных молотов, крупный судоремонт.

г. Владивосток.

Судоремонтные мастерские Совторгфлота.

Механические заводы.

г. Благовещенск, Партизанская ул., 44.

Мех. з-д «1-й Амурский металлист». ДКСНХ. Кол. раб. — 267, сл. — 30. П-во: ремонт машинных и с.-х. орудий, чугунное и медное литье.

г. Хабаровск.

Мех. з-д «Дальмаш». Кол. раб. — 500, сл. — 72. П-во тракторных и приводных молотилок.

ЗАПАДНАЯ ОБЛАСТЬ.

Машиностроительные заводы.

г. Бежица.

З-д «Красный профинтерн», Парвагдиза. Кол. раб. — 13 561.

г. Брянск.

З-д им. Урицкого Парвагдиза. Кол. раб. — 1 130.

Механические заводы.

г. Бежецк.

Бежецкий механический з-д треста Мосмет.

Металлургические заводы.

раб. пос. Думиничский з-д, Думинического р-на.

Думинический чуг.-лит. з-д «Революционер». Стройметиза. Кол. раб.—161, сл.—128. П-во радиаторов, предметов домоустройства.

Дятьковского р-на, село Быташь.

Быташевский чуг.-лит. з-д. Стройметиза. Кол. раб. — 866, сл. — 92. П-во: посуды чуг. черн. и эмалиров., печного литья, утюгов духовых.

г. Людиново, Людиновского р-на.

Сукремльский чуг.-лит. з-д. Стройметиза. Кол. раб. — 917, сл. — 121. П-во труб-канализационных.

г. Песочня, Песоченского р-на.

Песоченский чуг.-лит. з-д Стройметиза. Кол. раб. — 1 487, сл. — 122. П-во посуды чугун. черн. и эмалир., печного литья, предметов домоустройства.

ЗАПАДНО-СИБИРСКИЙ КРАЙ.

Машиностроительные заводы.

ст. Барнаул, Омск. ж. д.

Барнаульский пар. заг.-рем. з-д Всесоюзного об'единения ремонт. з-дов НКПС. Кол. раб. — 1 560, сл. — 215. П-во: сред. ремонт паровозов и ремонт товарных вагонов.

С.-х. машиностроительные заводы.

г. Омск, ул. Гордена, 74.

З-д «Красный Пахарь». Союзсельмаша. Кол. раб. — 1 519. сл. — 185 П-во с.-х. машин.

Судоремонтные заводы и мастерские.

г. Барнаул.

Мастерские Бобровского затона Сибгосречфлота. Кол. раб. — от 250 до 750, сл. — от 30 до 75. П-во: ремонта речных судов.

Механические заводы.

г. Славгород, 2-я Западная ул., 83.

Славгородский з-д Маш. тракторной станции Трактороцентра. Кол. раб. — 82, сл. — 15. П-во: ремонт тракторов, с.-х. машин, и промоборудования с изготовлением частей к ним.

г. Томск, Белая ул., 5.

З-д «Республика» Комтреста. Кол раб. — 53, сл. — 4. Ремонтные механич. мастерские.

Металлургические заводы.

оБготольский р-н, ст. Гурьевск., Томск. ж. д.

Гурьевский з-д «Кузнецкстроя» Кол. раб. — 1 377, сл. — 192. П-во чугунного литья, железных изделий, огнеупорной извести.

ИВАНОВСКАЯ ПРОМЫШЛЕННАЯ ОБЛАСТЬ.

Машиностроительные заводы.

г. Вичуга.

З-д № 6 Текстильмаштреста. Кол. раб. — 469, сл. — 93. П-во отливки и отделки чугунных деталей, ткацкого станка «Платт» и изготовление и отделка желези. деталей ткацко-

го стан. «Платт» и изготовление ткац. стан. «Платт».

г. Иваново-Вознесенск.

З-д № 4 им. Киселева Текстильмаштреста. Кол. раб. — 869, сл. — 242.

г. Рыбинск, Луговая ул., 7.

З-д № 9 «Рыбинский металлист», Мосмашинотреста. Кол. раб.— 1 000, сл. — 224. П-во машин для спичпромышленности и для полиграфпромышленности.

г. Шуя, 2-я Нагорная ул.

Машиностроительный з-д № 5 им. Фрунзе Текстильмаштреста. Кол. раб. — 539, сл. — 99. П-во текстильных машин и отдельных деталей к разным машинам и т. д.

г. Ярославль, Б. Пролетарская ул., 103.

З-д «Пролетарская Свобода», № 4 Ивмаштреста. Кол. раб. — 410, сл.— 85. П-во деревообрабатывающих машин и машин для крахмалопаточной пр-сти.

г. Ярославль, близ ст. Филино.

Урочский машиностроительный з-д Ивмаштреста. Кол. раб. — 1 066, сл. — 134. П-во (1931 г.) торфовозных полувагонов.

г. Ярославль, почт. ящик 75

Ярославский гос. тормозной з-д Паровозо-вагоно-дизельного об'единения. Кол. раб. — 1059, сл. — 170. П-во: тормозных и трамвайных частей и водоподогревателей.

г. Ярославль, Сев. ж. д.

Ярославский паровозо-ремонтный з-д. Кол. раб. — 1 059. П-во ремонта (капитальный и средний) паровозов.

Судоремонтные заводы и мастерские.

Г. Рыбинск.

Волжская верфь. Жел.-бетон. судосторения Союзверфи.

Механические заводы.

г. Иваново-Вознесенск, Красноярудная, 10/64.

Иваново-Вознесенский з-д «Кардолента». Кол. раб.—319, сл.—45. П-во ремизов, бердов, зуба бердочного, шнура плетеного.

ст. Семибратово, Северн. ж. д.

Термозавод № 1 Новстройтреста. П-во киевелина.

г. Ярославль.

Механический з-д Госшвеймашины. Кол. раб. 137.

Металлургические заводы.

г. Кинешма.

З-д № 12 им. Калинина. Ивмаштреста. Кол. раб.—173, сл.—40.

Инструментальные фабрики и заводы.

Владимирского р-на. П/о Подольново.

Металлозавод Ивмаштреста. Кол. раб. 482, сл. 29. П-во строительного инструмента.

Проволочно-гвоздильные заводы.

г. Рыбинск, Ярославский тракт 75.

Рыбинский з-д Треста коммунальных предприятий. Кол. раб. 55, сл. 5. П-во проволоки и гвоздей.

Цветная металлургия.

г. Киржач.

Гос. медеобрабатывающий з-д «Красный Октябрь» Иваново-Вознесенского машиностроительного треста (Ивмаштреста). Кол. раб. 305, сл. 49. П-во самоваров.

Рабоч. пос. Кольчугино.

1-й гос. з-д Союзцветмета. Кол. раб. 8 300, сл. 700. П-во латунного проката, проволоки, кабельн. шнура, металлических сеток, самоваров и примусов.

ЛЕНИНГРАДСКАЯ ОБЛАСТЬ.

Машиностроительные заводы.

г. Ленинград, 26, В. С., 17 линия, 54.

З-д «Красный металлист» («Тремасс»). Кол. раб. 1 570, сл. 175. П-во: внутризаводской транспорт элеваторов, штабеллеров, цепей Галля, подков, подковных гвоздей, шипов, разных штамповочных изделий.

г. Ленинград, просп. К. Маркса, 78/80.

З-д № 1 им. К. Маркса. Кол. раб. 5 206, сл. 964.

г. Ленинград, пр. К. Маркса, 77-б.

З-д «Красный октябрь» Средточмаша. Кол. раб. 2 110, сл. 414. П-во тракторных запасных частей и мотоциклетов.

г. Ленинград, 6, Международный пр., 99.

Ленинградский вагоностроительный з-д им. т. Егорова. Парвагдиза ВСНХ СССР. Кол. раб. 2 321, сл. 296. П-во пассажирских вагонов, чугунонго литья, спец. обоз., тракторных прицепок.

г. Ленинград, Обводный канал, 118.

З-д Треста под'емно-транспортных сооружений. Кол. раб. 2 358, сл. 460. П-во ремонта паровозов постройки вагонов, мостовых кранов, лебедок и транспортпод'емных сооружений индивидуального характера.

г. Ленинград, Лесной, ул. Энгельса, 21—25.

Машиностроит. з-д им. Энгельса треста Средн. и точн. машиностроения ЛОСНХ.

г. Ленинград, Наб. р. Смоленки, 19/21.

З-д «Вперед» треста Средн. и точн. машиностроения ЛОСНХ.

г. Ленинград, Песочная, 6-а.

З-д им. Макса Гольца Средточмаша. Кол. раб. 722, сл. 236. П-во папиросо-набивочных и трикотажных машин, организуется производство полиграфических машин.

г. Ленинград, Полюстровская наб., 29-а.

З-д им. Свердлова Союзстанкоинструмента. Кол. раб. 1 380, сл. 300. П-во станков для обработки металлов.

г. Ленинград, пр. с. Смоленского, д. 1/8.

З-д им. Ленина Котлотурбины. Кол. раб. 4 124, сл. 851. П-во: котлов водотрубных, компрессоров, судовых машин и фасонного литья.

г. Ленинград, наб. Фокина, 15.

З-д «Русский Дизель» об'единения Тяжелого машиностроения. Кол. раб. 1 824, сл. 439. П-во двигателей внутреннего сгорания.

С.-х. машиностроительные заводы.

г. Псков, Пролетарский б. д. 15.

Псковский з-д «Металлист» Союзсельмаша. Кол. раб. 763, сл. 397 П-во с.-х. машин.

г. Старая Русса, Коммунальная, 3.

Литейно-механ. з-д № 1 Техники безопасности. Кол. раб. 182, сл. 24. П-во приборов по технике безопасности и машинных чугунных частей.

Судоремонтные заводы и мастерские.

Вытегорский р-н, с. Девятино.

Девятинские мастерские Упр. Севзапгосречфлота. Кол. раб. 112. сл. 13. П-во ремонта судов и постройка технического флота.

г. Ленинград, В. О., Кожевенная линия, 18.

Балтийский гос. механическосудоремонтный завод. Кол. раб. 8 544, сл. 1 361.

г. Ленинград, Б. Охта, Матросская слоб. 21.

Судостроительный з-д им. Лепсе б. Красный судостроитель).

г. Ленинград, Канонерский остров.

Ленинградская канонерская мастерская.

г. Ленинград, ул. Стачек, 81.

Северная судостроительная верфь Всесоюзного об'единения морского судостроения. Кол. раб. 5 740, сл. 1 055. П-во постройки и ремонт морских судов (кораблей) .

г. Ленинград, Пр. Смольного, 1/8.

Невский судостроит. и механич з-д им. Ленина.

г. Ленинград, Фонтанка, 203.

Ленинградский з-д им. Марти Союзверфи. Кол. раб. 5 330, сл. 903. П-во кораблесторения.

г. Новгород, набережная р. Волхов, 17.

Мастерские при Ильменском агве Севзапгосречфлота. Кол. раб. 8. сл. 1. Ремонт речного флота.

Подпорожский р-н, с. Подпорожье.

Сельковские мастерские Упр-ния Севзапгосречфлота. Кол. раб. 259. сл. 25. П-во ремонта парового флота.

Механические заводы.

г. Ленинград.

З-д № 5 им. т. Лепсе треста «Знамя труда». Кол. раб. 1 421, сл. 241. П-во фиттингов из ков. чугуна свинцовых труб и ролей и мелкого медного литья.

г. Ленинград, Моск. заст., Благодатный пер., 32.

Гос. з-д «Бурав» треста Ленлитмех. Кол. раб. 128, сл. 23. П-во: домкраты (реечных, бутыл. обыкновенных и бут. с трещетками).

г. Ленинград, Волковская ул., 9.

Мех. з-д № 8 Текстильмаштреста. Кол. раб. — 667, сл. — 129.

г. Ленинград, Глухозерская ул., 16.

Рем.-мех. з-д Цустроя НКПС. Кол. раб. 302, сл. 37. П-во: ремонт мех. снарядов для строительства ж. д.

г. Ленинград, ул. Комсомола, 1/3.

Мех. з-д № 7. П-во: станкостроение, компрессоростроение, текстильное машиностроение.

г. **Ленинград,** Красногвардейский пер., 23.

Гос. з-д «Ильич». Гос. нажд. мех. треста. П-во наждачн. кругов, и станков. Кол. раб. 1 299, сл. 267.

г. Ленинград, В. О., 22 линия 3.

З-д № 1 «Трансторя». Кол. раб. 498, сл.—78. П-во вагонеток, стрелочных переводов, полускатов и проч. изделий внутризаводского транспорта.

г. **Ленинград,** Екатерингофский проспект, 5.

Штамп.-штемп.-граверная ф-ка «Госштамп» Ленлитмех ЛОСНХ.

г. Ленинград, Б. Охта, Ириновск. пр., 5.

Кровельн. з-д «Рубероид» ЛОСО ЛОСНХ.

г. Ленинград, Василеостров. р-н, Остров Декабристов, Набережная р. Смоленки, 19/21.

З-д «Вперед» Треста среднего и точного машиностроения. Кол. раб. 560, сл. 100. П-во обувных и кожевенных машин, запасных частей к ним, штонцев и литья.

г. Ленинград, Разночинная ул., 22. Механический з-д НКТ.

г. Ленинград, просп. К. Маркса, 77-б.

Мех. з-д «Красный Октябрь» треста среднего и точного машиностроения ЛОСНХ.

г. Ленинград, Тамбовская, 26.

Рем. механическая мастерская треста Ленодежда ЛОСНХ.

г. Ленинград, ул. Достоевского, 44.

Механ. з-д «Гидравлика» Тремасса ЛОСНХ.

г. Ленинград, Кустарный I. Кроватная ф-ка «Кужд».

г. Ленинград, Б. Колотовская, 32. З-д «Вулкан» Тремасса ЛОСНХ.

г. Ленинград, В. О., 17 линия, 52/54.

З-д «Красный Металлист» Тремасса ЛОСНХ.

г. Ленинград, Петроградская набереж. 24.

Мех. з-д быв. Туннельд Ленлит мех. ЛОСНХ.

г. Ленинград, Полюстровская набереж., 5-а.

Механич.-штампов. з-д б. «Промет».

г. Ленинград, Петровский Остров, Петровская коса, 3/6.

З-д «Оборона-Монолит» треста Ленлитмех. Кол. раб. 169, сл. 24. П-во бетонных и железобетонных изделий.

г. Ленинград, Петроградский р-н, Мал. Разночинная ул., 22.

З-д «Конструктор» при Лентру, кадры. Кол. раб. 293, сл. 38. П-во мелких станков и машин.

г. Ленинград, Тараканова, 5/13.

З-д «Красная вагранка» треста Ленлитмех. Кол. раб. — 900, сл. — 150. П-во гладильн. прессов и отпаривателей, буровых станков, об-

рубн. прессов, машин для пивных заводов, искусств. минер. вод и всевозможного чугунного и цветного литья с обработкой.

г. Ленинград, Лопухинская, 8.

Электро-механ. з-д «Электрик». Кол. раб. — 2 606.

г. Ленинград, Выборгская сторона, Чугунная ул., 14.

З-д им. К. Либкнехта Котлотурбины. Кол. раб. — 1 468, сл. — 295.

г. Ленинград, Шлиссельбургский тракт, Муравьев пер., 3.

З-д «Экономайзер» Котлотурбины. Кол. раб. — 748, сл. — 82.

г. Новгород, (на Волхове) Ярославово Дворище.

З-д «Крестьянин» Новгород. промкомбината. Кол. раб. — 82, сл.—11. П-во отливки и ремонт машин. частей для ф-к и з-дов, наход. в б. Новг. о-ге, глиномяльных прессов для кирпичн. з-дов, отливка и ремонт с.-х. машин и инвентаря для совхозов и колхозов.

г. Череповец.

Череповец. з-д «Красная звезда» Череповецкого горсовета. Кол. раб. — 160, сл. — 17. П-во разн. чугун. литья с обработкой и без обработки, трансмиссионного оборудования, тисков слесарных, параллельных и разн. ремонтные работы.

Металлургические заводы.

г. Колпино, Лен. обл. Ижорский з-д Треста металлической и металлообрабатывающей пр-сти.

г. Ленинград, Железнодорожная, 26.

З-д «Красная труба» Ижорского з-да. Кол. раб. — 354, сл. — 39. П-во сварных водопроводных труб.

г. Ленинград, Малая Охта, Петровский пр., 1.

Металло-штамповый з-д и хромо-литография по жести «Невгвоздь». Кол. раб. — 312, сл. — 46. П-во жестяной тары и хромолитограф. по жести.

г. Ленинград, Обводный канал, 90.

Литейно-прокатный з-д «Монитер» Ленметпромсоюза. Кол. раб. — 104, сл. — 10. П-во латунного литья, прокатка металлов.

г. Ленинград, Полюстровская наб., 27.

З-д «Красный выборжец». Кол. раб. — 4 140, сл. — 585. П-во труб, листов медных, посуды эмалиров.

г. Ленинград, Школьный пер., 5.

З-д № 2 «Знамя труда» Республиканского армотреста. Кол. раб. — 3 648, сл. — 545. П-во чугунно-медно-литейное.

г. Ленинград, Шлиссельбургский тракт, Муравьевский пер., 3.

З-д «Экономайзер» Котлотурбины ВСНХ СССР. Кол. раб. — 600, сл. — 85. П-во экономайзеров, чугунное и фасонное стальное литье.

г. Ленинград, В. О., 18-я линия, 43-б.

Литейно-механ. з-д им. Котлякова Ленлитмех ЛОСНХ.

г. Ленинград, Рошинская ул., 11.

З-д «Ленинградский литейщик» Ленлитмех ЛОСНХ.

г. Ленинград, Лиговская ул., 60—63.

Чугунно-литейный з-д «Кооператор» треста среднего и точного машиностроения ЛОСНХ.

г. Ленинград, Лубянская ул., 8.

Чугунно-литейный з-д Жилищсоюза.

г. Ленинград, Петровск. о., Петровская коса, 3/6.

Бетон. з-д «Оборона-монолит» Ленлитмех ЛОСНХ.

ст. Мариенбург, Окт. ж. д.

Литейно-механ. з-д им. Рошаля Ленлитмех ЛОСНХ.

Инструментальные ф-ки и з-ды.

г. Ленинград, Вульфова ул. 6/92.

З-д электроизмерительных приборов.

г. Ленинград, Бертовский пер., 3.

Оптико-механ. з-д ЛОМЗ.

г. Ленинград, В. О., Биржевая линия, 8/10.

Оптический з-д.

г. Ленинград, 18 линия, 3.

Метеорологический приборный з-д.

г. Ленинград, В. О., 18 линия, 27-б.

З-д «Пневматика» Союзстанкоинструмента. Кол. раб. — 1 016, сл. — 255. П-во пневматического инструмента.

г. Ленинград, Выборгская сторона, Чугунная, 20.

Оптический з-д ГОЗ.

г. Ленинград, М. Охта, Новочеркасский пр., 3.

Мореходный инструмент. з-д.

г. Ленинград, Кондратьевский пер., д. 10, Выборгский р-н.

З-д «Красный инструментальщик» Союзстанкоинструмента. Кол. раб. — 549, сл. — 111. П-во измерительного и поверочного инструмента.

г. Ленинград, Таракановский, 2/4.

Ленингр. автогенно-аппаратурный з-д им. Матвеева акц. о-ва РАГИЗ. П-во автогенно-сварочной аппаратуры. Кол. раб. — 187, сл. — 41.

г. Ленинград, Пряжка, 5.

Ф-ка Госкартогеодезия — при Научно-исследовательском ин-те геодезии и картографии Главного геодезического упр-ния ВСНХ СССР. Кол. раб. — 700, сл. — 70.

г. Сестрорецк, пл. Свободы.

Инструментальный з-д им. Воскова Союзстанкоинструмента. П-во инструмента режущего и мерительного.

Проволочно-гвоздильные заводы.

г. Ленинград, В. О., 25 линия, 8.

З-д «Красный гвоздильщик». Кол. раб. — 4 484, сл. — 819. П-во проволоки, гвоздей, канатов, ленточного железа.

г. **Ленинград,** Невская застава, Общественный пер., 5.

Невский гвоздильный з-д им. лейтенанта Шмидта. Комбината з-да «Невгвозд».

г. Ленинград, Невская застава, Смоляная ул., 4.

Северный гвоздильный з-д им. Комарова комбината з-да «Невгвоздь».

г. Ленинград, Обводный канал, 130.

Металлоштамп. з-д и хромолит. по жести К-та з-да «Невгвоздь».

г. Ленинград, Мытнинская ул., 12.

З-д «Металлограф» К-та з-да «Невгвозд».

Цветная металлургия.

г. Ленинград, Перевозная ул., 1.

Гос. медеобрабатыв. з-д им. Ворошилова Всесоюзного об'единения Цветметзолото. П-во обработки цветных металлов.

г. Ленинград, Полюстровская набер., 27.

Ленинградский гос. металлообрабатывающий з-д «ЦМЗ» «Красный выборжец».

МОСКОВСКАЯ ОБЛАСТЬ.

Машиностроительные заводы.

ст. Голутвин, М.-Каз. ж. д.

Коломенский машиностроительный з-д. Кол. раб. — 10 103, сл. — 2 262. Парвагдиза.

г. Москва, Сокольнический р-н, 5, Бабелевская ул., 9.

Сокольнический вагоно-ремонт. з-д Треста МКЖД. Кол. раб. — 1 468, сл. — 232. П-во ремонта трамвайных вагонов и постройка новых.

г. Москва, Б. Почтовая ул., 36.

З-д № 8 им. Чичерина Машинотреста. Кол. раб. — 300, сл. — 50.

г. Москва, М. Калужская ул., 15.

З-д «Красный пролетарий» Союзстанкоинструмента ВСНХ СССР. Кол. раб. — 2 500, сл. — 400. П-во двигателей внутреннего сгорания и станков для обработки металла.

г. Москва, Кр.-Преси. р-н, д. 12.

З-д № 7 им. Коммунистической партии Германии (КПГ) (б. Трансмиссия) Машинотреста. Кол. раб. — 630, сл. — 96. П-во машин для жировой и резиновой промышленности, чуг. литья. Организует постановку производства прессов для силикатного кирпича.

г. Москва, шоссе Энтузиастов, 20.Дангауэровская слобода, 20.

З-д «Котлоаппарат» Мосмета. Кол. раб. — 1 886, сл. — 360. П-во: котлостроения, машино-холодильных установок, химаппаратуры.

г. Москва, Ленинская Слобода.

З-д Динамо ВЭО. П-во машин, тракторов и трам. моторов.

г. Москва, 2-я Звенигородская, 7.

Пресненский машино-текстильный з-д Союзсредмаша.

г. Москва, Софийская наб.. 12.

Гос. з-д «Красный факел» Машинотреста. Кол. раб. — 1 122, сл. — 205. П-во ручных пожар. машин, насосов, альвейлеров, центробежных диафрагм, калифорнских и т. п. и водопроводн. арматуры.

г. Москва, Ленинская слоб. Тюфелева Роща.

1-ый завод Автотреста «АМО».

г. Москва, Расторгуевский пер., 3.

З-д экспериментального машиностроения треста Техмашстрой. Кол. раб. — 285, сл. — 62. П-во оборудования хлебозаводов русского изобретения.

г. Москва, Б. Серпуховская. Партийный пер., 4.

З-д № 4 им. Владимира Ильича РОМП. П-во деревообрабатывающих машин, машин трансмиссионного оборудования, чугунного и медного литья.

г. Москва, Пролетарский р-н, Рабочая ул., 87.

З-д «Красный путь» РОМП. Кол. раб. — 700, сл. — 100. П-во верхнего строения пути и машин крахмало-паточного п-ва.

г. Москва, 68, Ленинская слобода, 11.

Котельн. з-д «Паростроя» им. В. И. Лихачева Котлотурбины. Кол. раб. — 798, сл. — 170. П-во горизонтальных и вертикальных котлов системы «Шухова» и патентованных пароперегревателей системы Шухова.

г. Москва, Силидочная ул., 6.

З-д № 1 «Борси» Мосмаштреста. Кол. раб. — 1 500, сл. — 250. П-во паровых и центральных насосов и компрессоров.

г. Москва, Замоскворецкий р-н, Б. Татарская ул., 13.

З-д № 3 им. М. И. Калинина Машинотреста РОМП ВСНХ РСФСР. Кол. раб. — 1 345, сл. — 300. П-во кожевен. и обувных машин, ткацких станков и турбин.

г. Москва, Лесная, 28.

Московский тормозной з-д Парвагдиза. Кол. раб. — 7 837.

г. Москва, Преснен. застава, Черногрязская, 5.

З-д «Машиностроитель» Мосмет.

г. Москва, 49, Шаболовка, 45, Конный пер., 9.

З-д Концессионного предприятия «Шарикоподшипник». Кол. раб. — 700, сл. — 246. П-во шариковых подшипников.

г. Мытищи, ул. Колонцова.

Гос. вагоностроительный з-д треста Парвагдиз. Кол. раб. — 3 423, сл. — 473. П-во электропоездов, 14-ти метр. вагонов пригородного сообщения, трамвайных вагонов, чугунного литья, медного литья.

г. Подольск.

Подольский Крекинго электровозо-строительный з-д (б. Пароремонт) ВОМТ'а. Кол. раб. — 1 496, сл. — 261. П-во: крекинг электровозо-строения.

г. Тверь, Ленинградское шоссе.

З-д Парвагдиза. Кол. раб. — 4 668, сл. — 556. П-во: вагоностроение.

Чучковский р-н.

Казаровский з-д «Молот». Кол. раб. — 100, сл. — 7. П-во с.-х. машин, разного чугунного и медного литья.

С.-х. машиностроительные заводы.

с. Лаптево.

З-д «Красный плуг» Союзсельмаша. Кол. раб. — 974, сл. — 103. П-во железных плугов, лущильников и картофелесажалок.

г. Москва, Н. Котлы, Варшавское шоссе.

Машинный з-д «1 Августа» Союзсредмаша.

г. Москва.

З-д «Технолог» Союзсельмаша. П-во эксперим. машин и инструмента.

г. Люберцы, Ухтомского р-на, М.-Каз. ж. д.

З-д им. Ухтомского Союзсельмаша. Кол. раб. — 6 667, сл. — 995. П-во косилок, сноповязалок, сенокосилок.

с. Плавское, ул. Коммунаров, д. Молочн. дворы.

Литейно-механ. з-д «Смычка» по изготовлению плодоовощных машин. Кол. раб. — 400, сл. — 60. П-во машин консервной промышленности.

г. Рязань, ул. Красина, 6.

Рязанский з-д № 1 Союзсельмаша. Кол. раб. — 1 125, сл. — 182. П-во с.-х. машин, плугов, борон, льномялок, окучников, картофелекопателей, тракторных прицепок.

ст. Средняя.

З-д Петровский Союзсельмаша. П-во сортировок и зерноочистилок.

Ферзиковский р-н.

З-д Союзсельмаша. Кол. раб. — 1 600, сл. — 140. П-во веялок, сортировок и сушилок для зерна.

С.-х. обозные заводы.

г. Москва, Замоскворецкий р-н, М. Калужская ул., 3.

2-й гос. механический обозный з-д ЦУПВОЗ'а. Кол. раб. — 210, сл. — 35.

Механические заводы.

г. Бежецк.

Бежецкий з-д № 6 Мосмета Кол. раб. — 406.

ст. Болшево, Сев. ж. д.

Болшевский з-д № 20 Мосмета.

г. Загорск.

Механическая ф-ка ОСО Мособлисполкома.

г. Касимов, Набережная ул.

Мех. з-д Касимовского метпрома. Кол. раб. — 303, сл. — 29. П-во духовых утюгов.

ст. Лосиноостровская, Сев. ж. д.

З-д им. Дзержинского. Кол. раб. — 250, сл. — 42. П-во электромеханической аппаратуры.

г. Москва, 2 Звенигородская ул., 7.

Пресненский мех. з-д № 3. Кол. раб. — 702, сл. — 171.

г. Москва, Ткацкая ул., 38.

Галалитн. ф-ка № 7 Мостремасса. Кол. раб. — 369.

г. Москва, М. Тульская, 45.

Булавочная ф-ка № 8 Мостремасса. Кол. раб. — 295.

г. Москва, Глухарев п. 5/А.

Игольная ф-ка № 9 Мостремасса. Кол. раб. — 225.

г. Москва, Благуша, Кирпичная, 43.

Граверн. штампов. ф-ка № 10 Мостремасса. Кол. раб. — 151.

с. Ростокино, фаб. лин. № 2.

Фабрика № 11 Мостремасса. Кол. раб. — 591.

г. Москва, Лесная, Кирпичная ул., № 12.

Ф-ка бритв и лезвий № 12 Мостремасса. Кол. раб. — 270.

ст. Подмосковная, М.-Б.-Б. ж. д.

Ф-ка «СИМП» б. концессионная) Мостремасса. Кол. раб. — 207.

г. Москва, 2-я Гражданская ул., Напрудный п. № 8.

Металлоштамп. ф-ка № 3 Мостремасса. Кол. раб. — 270.

г. Москва, Бакунинская, №82.

Металло-штамп. ф-ка № 5 Мостремасса. Кол. раб. — 227.

г. Москва, Слободский пер., № 6.

Металло-штамп. ф-ка № 1 Мостремасс. Кол. раб. — 511.

г. Москва, Крапоткинская наб., 11.

З-д № 28 «Электродрель» Мосмета. Кол. раб. — 107, сл. — 267. П-во электр. дрелей 3-х ф. т. 120/220 вольт для сверления до 23 мм. и однофазн. тока 120 или 220 вольт для сверления до 10 мм.

г. Москва, Нижние Котлы, Варшавкое шоссе, 15.

З-д № 7 им. 1 Августа Текстильмаштреста. Кол. раб. — 545, сл. — 100.

г. Москва, ул. Короленко, 3.

З-д литейный и слесарно-механ. ОСО Мособлисполкома.

г. Москва, Каляевская ул., 21.

Термитно-стрелочный з-д им. Крашетова треста Моск. гор. ж. д. П-во термита, аппаратуры термитной сварки, стрелок.

г. Москва, Бахметьевская, 38/1.

З-д «Красн. штамповщик» № 10 Мосмета. Кол. раб. — 302.

г. Москва, Павловская, 27/29.

З-д «Искра» № 9 Мосмета. Кол. раб. — 343.

г. Москва, Мочальская ул., 32.

З-д «Комета» № 14 Мосмета. Кол. раб. — 845.

г. Москва, Ленинградское шоссе, 12-й км.

З-д отопительных приборов им. Войкова Стройметиза. Кол. раб. — 1 704. сл. — 176. П-во радиаторов, ребр. труб, котлов, цен. отопления.

г. Москва, М. Тульская, 29.

З-д № 4 «Вентилятор» треста Мосмет МСНХ. Кол. раб. — 462. сл. — 63. П-во калориферов и вентиляторов.

г. Москва, Красная Пресня, Смит, 8.

З-д «Пролетарский труд» № 1 треста Мосмет. Кол. раб. — 1 220.

г. Москва, Павелецкая набер., 2.

З-д «Пресс» № 2 треста Мосмет. Кол. раб. — 1 072.

г. Москва, Лефортово, Юрьевск, 14.

З-д «Шестерня-цитроэн» № 3 треста Мосмет им. Буденного. Кол. раб. — 479.

г. Москва, 2-й Спасо-Наливковский пер., 10.

б. АОМС, механич. з-д (б машиностроительный) Мосмета. Кол. раб. — 268.

г. Москва, Б. Марьинский, 43.

З-д «Арматурный» № 27 треста Мосмет. Кол. раб. — 96.

г. Москва, Русаковская ул., Лесноряд ский пер., 18.

Мех. з-д № 21 Мосмета. Кол. раб. — 489.

Москва, Дорогомилово, Кам.-Коллеж. вал, 26/20.

З-д № 1 Новстромтреста. П-во дерев. труб.

г. Москва, Бужниковская ул., 28/5.

Металло-штамповальная ф-ка № 4 треста Мостремасс. Кол. раб. — 493, сл. — 83. П-во кожфурнитуры и подвязочных пряжек.

г. Москва, Благуша, Почальная, 34.

З-д «Комега» треста Мосмет.

г. Москва, Садовники, 76.

З-д № 15 «Смита» треста Мосмет. Кол. раб. — 768.

г. Москва, Ярославское шоссе, 33.

З-д «Коса» треста Мосмет № 17. Кол. раб. — 368.

г. Москва, Воронцовская, 20.

З-д «Буровая техника» треста Мосмет. Кол. раб. — 157.

г. Москва, Вятская ул., 73.

З-д «Трубный» треста Мосмет.

г. Москва, Б. Дорогомиловская, 28.

З-д весов и гирь (филиал весов и приборов) Мосмета. Кол. раб. — 201.

г. Москва, Соколиная, 4.

З-д «Комавангард» треста Мосмет.

г. Москва, Бауманский р-н, Почт. ул., 40.

Слесарно-механ. з-д-школа № 1 Мособлкадр. Кол. раб. — 4 432, сл. — 325. П-во механических и слесарных изделий, кузнечных поковок и электро-монтажных работ.

г. Москва, Серпуховский К.-Коллежский вал, д. 22.

Мех. з-д 7 Арматреста. Кол. раб. — 215, сл. — 26. П-во соединений для газов. труб «фиттингов» (железных) и лесопропиточных машин сист. «Кобра».

г. Москва, Ярославское шоссе 86.

Мех. з-д Кол. раб. — 132, сл. — 16. П-во внутризавод. и учрежден. транспорта (конвейры, транспортеры).

г. Москва, Крымская набер., 4.

Гос. механ. з-д «Стекломашина» Союзстеклофарфора. Кол. раб. — 235, сл. — 57. П-во машин. частей и форм для стекольной промышленности.

г. Москва, Н.-Сыромятники, 2.

З-д «Манометр» Армотреста. Кол. раб. — 800, сл. — 100. П-во арматуры.

г. Москва, Шаболовка, 2-й Рощинский пер., 8.

З-д «Отопитель» треста Мосмет.

г. Москва, 1-й Шемиловский пер., 16.

З-д «Весов и приборов» треста Мосмет.

г. Москва, Средняя Дорогомиловская, 19.

З-д «Искра» треста Мосмет.

г. Москва, Бахметьевская ул., 1-й Лазаревск, пер., 38/1.

З-д «Красный штамповальщик» треста Мосмет.

г. Подольск, Александровская ул.

Гос з-д треста Госшвеймашина. Кол. раб. — 9 425, сл. — 1 207. П-во швейных машин.

г. Серпухов, Вокзальная ул., 1.

Серпуховский з-д «Штампо-слесарь» Меткопромсоюза. Кол. раб. — 157, сл. — 9. П-во слесарных, токарных, кузнечных и штамповочных работ.

Старожиловского р-на, село Истье.

Истьинский з-д № 10 «Двигатель» Машинотреста. Кол. раб. — 114, сл. — 20. П-во чугунного литья с механич. обработкой.

г. Тула, ул. Степанова, 64.

Мех. маст. № 2 Трудколлектива при Тульском упр-нии об'един. трудколлективов. Кол. раб. — 350, сл. — 18. П-во скоб и замков.

г. Ярославль, Б. Пролетарская, 118.

1-я Государ. Клещ. ф-ка Союзкож. Кол. раб. — 73.

Металлургические заводы.

Дубенский р-н, пос. Дубна.

Дубенский чуг. лит. з-д Стройметиза. Кол. раб. — 790, сл. — 61. П-во посуды чугун. черн., труб канализацион.

Касимовский р-н, пос. Лашма.

Лашманский чуг.-лит. з-д. им. К. Либкнехта Стройметиза. Кол. раб. — 837, сл. — 75. П-во посуды чугун. черн., печного литья

г. Клин.

Чуг.-лит. з-д треста Мосмет. Кол. раб. — 407.

г. Москва, застава Ильича, Золоторожская.

З-д «Серп и Молот» об'единения «Сталь». Кол. раб. — 8 000, сл. — 1 000. П-во сортовое, прокат. стали и железа, проволоки, фасонного литья, стальных канатов.

г. Москва, Озерковская набер.

З-д «Металлоламп» треста Мосмет. Кол. раб. — 1 373.

г. Москва, ул. Ждановского, 29. Металлозавод.

г. Москва, Митрофановская, 25. Металлозавод ВМП.

г. Москва, Покровка, 25, пом. 14.

Каляевский чуг.-лит. з-д Меткопромсоюза. П-во чугунного литья вчерне.

г. Москва, М. Красносельская, 2/8.

Гос. чугун.-литейный з-д им. т. Маленкова Кол. раб. — 933, сл. — 147.

г. Москва, Садовническая набер., 71.

З-д № 26 «Металл-Рукав» треста Мосмет. Кол. раб. — 45.

г. Москва, ул. Ф. Энгельса, 79.

Ф-ка «Красный автоматчик» при об'единении Деткомиссии при ВЦИК. Кол. раб. — 1 328, сл. — 37. П-во мелких металлических штамповальных изделий.

г. Москва, Марьина Роща, 98.

Московский гос. утилизационный з-д № 1 и 2. Кол. раб. — 659, сл. — 102. П-во аллюминиевого литья, баббита, фасон. литья.

ст. Савелово, Сев. ж. д.

Савеловский чуг.-лит. механ. з-д № 29 Мосмета.

г. Серпухов.

Лит. з-д 1-го Госхлопчатобумажн. треста. П-во чугунного и медного литья.

г. Тула, Туло-Басовский р-н, Косая гора.

Гос. з-д им. Дзержинского в об'единении «Сталь». Кол. раб. — 1 401, сл. — 109. П-во литейного чугуна, цемента.

Ферзиковский р-н, пос. Мышега.

Мышегский труболит. з-д Стройметиза. Кол. раб. — 1 908, сл. — 166. П-во труб водопроводных.

Черепетск, р-н, пос. Ханино.

Ханинский чуг.-лит. з-д Стройметиза. Кол. раб. — 772, сл. — 81. П-во посуды чугун. черн. и эмалиров., печного литья.

Черепетск. р-н, пос. Черепеть.

Черепетский чуг.-лит. з-д Стройметиза. Кол. раб. — 630, сл. — 65. П-во труб, печного литья.

Черепетского р-на, пос. Митино.

Митинский чуг.-лит. з-д Стройметиза. Кол. раб. — 517, сл. — 57. П-во посуды чугун. черн., утюгов духов., печного литья.

ст. Электросталь, М.-Кур. ж. д.

Электросталь об'единения «Сталь». Кол. раб. — 1 266. П-во инструментальной стали.

Инструментальные ф-ки и з-ды.

г. Кунцево, пос. Сетунь, Фабричная, 10.

Кунцевская игольная ф-ка Гостреста «Кардо-Лента» ВСНХ. Кол. раб. — 487, сл. — 78.

г. Москва, Б. Божениновский пер., 25.

Гос. з-д «Метрон» Треста Точной механики. Кол. раб. — 583, сл. — 99. П-во точных измерительных приборов.

г. Москва, 23, Б. Семеновская, 49.

Московский инструментальный з-д ВТУЗ Всесоюзного инструментального треста «РАМЗ». Кол. раб. — 618, сл. — 128. П-во режущего инструмента, сверл, метчиков, плашек, разверток, фрезов.

г. Москва, Верхн. Масловка, 98.

Механ. мастерские Бурового инструмента Госсельмелиотреста. Кол. раб. — 67, сл. — 11.

г. Москва, Пименовская ул., 1-й Щемиловский пер., 16.

З-д приборов и весов № 8 Мосмета. Кол. раб. — 384.

г. Москва, Дорогомилово, Бережки, 5.

Напилочный з-д им. Эрова треста Мосмет. Кол. раб. — 388.

г. Москва, Елоховская, 11.

Гос. рентгеновский з-д № 1 ВЭО.

г. Москва, Зацепа, М. Пионерский, 14.

Ф-ка Геодезии Союзкино.

г. Москва, Стромынский пер., 3.

Ф-ка Геофизики Точмеха. Кол. раб. — 1 100.

г. Москва, Сущевский Кам. Кол. вал, Софийский пер., 11.

З-д «Самоточка» Союзстанкоинструмента. Кол. раб. — 850, сл. — 60.

г. Москва, Юшков пер., 6.

Ф-ка «Госкартогеодезия» при Научно-исследовательском ин-те геодезии и картографии Главного геодезического упр-ния ВНХ СССР. П-во учебных специальных карт, атласов, глобусов и изготовляет геодезические инструменты.

г. Москва, Воронцовская, 35.

1-й гос. часов. з-д Точмеха. Кол. раб. — 381.

Москва, Ленинградское шоссе, 10.

«Мэмза» 2-й гос. з-д им. Тельмана Точмеха. Кол. раб. — 1 464.

г. Москва, Б. Грузин. Электр. пер., 1.

З-д «Авиоприбор» Точмеха. Кол. раб. — 1 178.

г. Москва, Б. Кисельный пер., 16.

З-д «Метрон» Точмеха. Кол. раб. — 509.

г. Москва, Б. Грузинская, 36.

Ремонт. мастерск. (выдел. из з-да счетн. и пишущ. машин) Точмеха. Кол. раб. — 228.

г. Москва, Сущевская ул., 20.

Сущевский з-д им. Дзержинского Точмеха. Кол. раб. — 1 062.

Проволочно-гвоздильные заводы.

Село Б. Никольское, Волоколамский р-н.

Провсетгвоздь. Кол. раб. — 80. П-во обойных и мебельных гвоздей.

ст. Икша, Северн. ж. д.

Икшанский пров.-гвозд. з-д Мосмета. Кол. раб. — 328.

г. Москва, Бутырки, Вятский пер., 4.

З-д № 13 Провсетгвоздь. Кол. раб. — 82.

г. Москва, Абельмановская застава, Юрошевский пер., 12.

Провсетгвоздь з-д № 8. Кол. раб. — 46. П-во шелк. обмот. и коммутат. проводов.

г. Москва, застава Ильича, Гжельский пер., 15.

Проволочно-сеточно-гвозд. п-во Провсетгвоздь Меткопромсоюза. Кол. раб. — 138.

г. Москва, Ново-Алексеевская ул., Жильцов пер., 1/5.

Провсетгвоздь з-д № 6. Кол. раб. — 40. П-во металлических сит.

г. Москва, Б. Пионерская, 31.

Провсетгвоздь з-д № 11. Кол. раб. — 46. П-во обойных и мебельных гвоздей.

г. Москва, Черкизово, Просторная ул., 15.

Провсетгвоздь з-д № 4. П-во метал. сит и пробивн. листов из цветных и черных металлов. Кол. раб. — 175.

г. Москва, шоссе Энтузиастов, 114.

Провсетгвоздь з-д № 1. Кол. раб. — 81. П-во гвоздильное.

г. Москва, Б. Якиманка, Земский пер., 9.

Провсетгвоздь з-д № 3. Кол. раб. — 81. П-во пружин и перетяжка проволоки.

Солнечногорского р-на село Подсолнечное, Красная ул.,

Ф-ка № 4 металлических сит им. Лепсе «Техмастрой» Союзсредмашина. Кол. раб. — 900, сл. — 70 П-во металлических сит.

г. Тула, Октябрьская ул., 48.

Скобяная ф-ка «Феникс» Тулпромкомбината. Кол. раб. — 1 239, сл. — 114. П-во замков, скобок, петель.

Щелковский р-н. Огуднево.

Огудневский з-д № 9 комбината Провсетгвоздь. Кол. раб. — 179, сл. — 5. П-во: перетяжка проволоки разн. №№.

Цветная металлургия.

г. Москва, Серпуховский вал, 35.

Московский гос. металло-прокатный з-д «ЦМЗ».

г. Москва, Ст. Божедомка, 27.

Московский гос. аффинерный з-д «ЦМЗ».

г. Москва, Марьина Роща, Полковая, 13.

Московский гос. з-д редких элементов «ЦМЗ».

г. Москва, 26, дер. Верхние Котлы.

Металло-аффинерный з-д им. Молотова «ЦМЗ». П-во электролитной меди.

г. Москва, ул. Дурова, 29.

Московский аффинерный з-д Союззолота. П-во ляписа.

г. Москва, Б. Якиманка, 1-й Бабьегородский пер., 4.

Металлопрокат. з-д № 3. Кол. раб. — 45, сл. — 4. П-во: прокатка цветных металлов, плавка аллюминия, свинца, олова.

г. Подольск, ж.-д. линия.

Подольский баббитный и аффинерный з-д Союзцветмета. Кол. раб. — 255, сл. — 68.

г. Тула, Комсомольская, 10.

Самоварная ф-ка им. Ленина Тулгорпромкомбината. Кол. раб. — 656, сл. — 64. П-во самоваров.

ст. Хатьково, Сев. ж. д.

Медно-прокатный з-д треста Мосмет. Кол. раб. — 102.

НИЖЕГОРОДСКИЙ КРАЙ.

Машиностроительные заводы.

г. Н.-Новгород, Канавино.

З-д «Двигатель революции». Кол. раб. — 3 237, сл. — 675. Основное

производство: изготовление двигателей и металлообрабатывающих станков.

г. **Н.-Новгород,** Сормово.

З-д «Красное Сормово». Кол. раб. — 17 702, сл. — 3 652. П-во паровозов, вагонов товарных, пассажирских и трамвайных, машин паровых и внутр. сгор., котлов паровых разн. систем.

Первомайский р-н, п/о Ташин з-д.

З-д треста Парвагдиз. Кол. раб. — 1 100, сл. — 170. П-во чугун. штыкового на древесном угле, литья чугунного, тормозного, судового и пр.

Тамино з-д.

Первомайский з-д Парвагдиза. Кол. раб. — 2 492.

С.-х. машиностроительные заводы.

ст. Графское.

З-д «Борский инкубатор» Н.-Новг. Металлтреста. П-во инкубаторов.

Белохолуницкий р-н, раб. пос. Белохолуницкий з-д .

Белохолуницкий плугостроительный з-д. Кол. раб. — 973, сл. — 86. П-во плугов, окучников, конных культиваторов, борон, ульев и запасных частей к плугам и окучникам.

г. **Н.-Новгород,** Канавино, Интернациональная ул., 79.

З-д № 3 им. Воробьева «Средмаш». Кол. раб. — 1 754, сл. — 246. П-во мельничных машин и элеваторного оборудования.

г. **Н.-Новгород,** Канавино, Интернациональная, 75.

З-д «Гудок октября» Крайсовнархоза. Кол. раб. — 1 241, сл. — 154. П-во с.-х. машин чугунного и медного литья.

г. **Яранск,** Красногородская слобода.

Серповая ф-ка Яранского коммунтреста. Кол. раб. — 100, сл. — 11. П-во серпов.

Судоремонтные заводы и мастерские.

Городецкий р-н, с. Васильево.

Затон им. Ленина Волжского госречфлота. Кол. раб. — 25 сл. — 2. П-во: ремонт паротеплоходных судов.

Кулебакский р-н пос. Мордовщик при ст. Навашино, М.-Каз. ж. д.

Мордовщинский судомостовой з-д «Гворса». Кол. раб. — 3 432. сл. — 450. П-во барж железных наливных, мостов шоссейных и жел.-дор. и разных металлоконструкций.

п/о Фокино.

Затон Разнежье Госречфлота. Кол. раб. — 2 500, сл. — 150. П-во деревянного судостроения и ремонта.

Механические заводы.

г. **Н.-Новгород,** Московское шоссе, пос. Ратманиха.

З-д «Красный Якорь» НКСНХ. П-во цепей, якорей и цепных приборов.

Металлургические заводы.

Белохолуницкий р-н, Климковский з-д.

Климковский чугуноплавильный з-д Павмурмета. Кол. раб. — 250, сл. — 14. П-во: добыча железных ископаемых и выплавка чугуна.

г. **Ветлуга,** Зарочная слобода.

Литейный з-д Ветлужского РИК'а. Кол. раб. — 33, сл. — 3. П-во отливки разных чугунных изделий.

г. **Выкса,** с. Досчатое.

Группа выксунских и досчатинских з-дов «Стали». Кол. раб. — 7 154, сл. — 938. П-во чугуно-литейное, сталь — литье и железа кровельного.

Выксунский р-н, Кулебаки.

Кулебакские гор. з-ды об'единения «Сталь». Кол. раб. — 4 247. П-во железа сортового, стали рес-

сорной и пружинной, железа резервуарного, котельного и рифленого, бандажей.

Омутнинский р-н, Кирсанского с/совета.

Кирсинский з-д Металлургического треста. П-во прокатки стали.

г. Омутнинск.

Омутнинские з-ды треста ВСНХ РСФСР — РОМП. Кол. раб. — 1 000, сл. — 130. П-во высокоуглеродистой мартеновской инструментальной стали.

Омутнинский р-н, Чернохолуницкий з-д.

Чернохолуницкий з-д треста «Павмурмет». Кол. раб. — 267, сл. — 29. П-во добыча руды и выплавка чугуна.

Инструментальные фабрики и з-ды.

г. Н.-Новгород, Канавино, Московское шоссе.

Гос. инструмент. з-д «Металлит». Кол. раб. — 1 087, сл. — 170. П-во пил разных и машинных ножей.

Павловский р-н, с. Сосновское.

Гос. ф-ка № 1 «Красный металлист» треста «Павмурмет». Кол. раб. — 965, сл. — 62. П-во напильников.

НИЖНЕ-ВОЛЖСКИЙ КРАЙ.

Машиностроительные з-ды.

г. Балаково, Нижне-Волжск. края, Коммунистическая ул., д. 136.

Гос. машиностроительный з-д им. Дзержинского Ниж.-Волжского крайметаллотреста. Кол. раб. — 249, сл. — 34. П-во двигателей внутреннего сгорания системы «Русский Дизель» мощ. 40 лошад. сил, наждачно-точильных станков и изготовление частей к двигателям.

г. Урипинск, Н.-В. края, Вокзальная, 21.

Гос. машиностр. з-д им. Ленина Н.-Вол. крайметаллотреста. Кол. раб. — 205, сл. — 36.

С.-х. машиностроительные заводы.

г. Саратов.

Саратовские ж.-д. мастерские Союзсредмаша.

г. Урюпинск, Вокзальная ул., д. 26.

З-д им. Ленина. Кол. раб. — 205, сл. — 36. П-во вагонов, однобарабанных и двух-барабанных лебедок.

Судоремонтные заводы и мастерские.

г. Астрахань.

Астраханские судоремонтные мастерские «10 лет Октября» Совторгфлота.

г. Астрахань.

Астраханские судоремонтные мастерские им. К. Маркса Совторгфлота.

г. Астрахань, пристань им. Ленина.

Астраханские ремонтные мастерские им. Ленина Волжского госречфлота. Кол. раб. — 1 001, сл. — 196. П-во судоремонта.

г. Астрахань, 2 р-н, Пароходная ул., Пристань № 9.

Астраханские ремонтные мастерские им. Урицкого Волжского госречфлота. Кол. раб. — 250, сл. — 64. П-во: ремонт транзитных и местного флота судов и оборудование мастерских.

С.-х. обозные заводы.

г. Балашов.

Балашовский з-д ЦУПВОЗ'а. Обоз.

г. Сердобск.

Сердобский з-д ЦУПВОЗ'а. Обоз.

Механические заводы.

г. Петровск.

З-д «Молот» Петровск. райисполкома. Кол. раб. — 41, сл. — 7. П-во: ремонт оборудования машин и с.-х. инвентаря, изготовл. запас-

ных тракторных частей и задвижек «Лудло».

г. Саратов, Б. Казачья ул. уг. Казарменной, 113.

Гос. котельн. з-д. Кол. раб. — 194, сл. — 28. П-во: котельные работы: котлы, резервуары, стропила, дымогарные трубы и пр.

г. Балашов, ул. Урицкого.

З-д Нижне-Волжского крайметаллотреста. Кол. раб. — 650, сл. — 50. П-во чугунно-литейное и обозное.

г. Саратов, ул. Степана Разина, 58.

Волжский чугун.-литейный и механический з-д крайметаллотреста. П-во: выпуск литья и механические работы.

г. Саратов, Астраханская, 88.

Гос. металлостроит. з-д «Сотрудник революции» Н.-В. крайметаллотреста Крайсовнархоза. Кол. раб. — 581, сл. — 99. П-во двигателей внутр. сгорания В-10 НР и гор. 45 НР, задвижек «Лудло» разм. от 2,5 до 6.

г. Сердобск, Первомайская ул.

Чугунно-литейн. и механич. з-д «Сотрудник крестьянина» Н.-В. крайметаллотреста. Кол. раб. — 340, сл. — 39. П-во кузовов к таврическим ходам, чугунного литья и механический ремонт по заказам.

г. Сталинград.

Сталинградский металл. з-д «Красный октябрь» об'единения «Сталь». Кол. раб. — 6 189. П-во железа сортового, парсового, листового, заготовки, скреплен. канатов.

Проволочно-гвоздильные заводы.

г. Саратов, Пролетарская слободка.

Саратовский гос. гвоздильно-проволочн. и болто-заклепочный з-д им. Ленина. Н.-В. Крайметаллотреста. Кол. раб. — 2 445, сл. — 297. П-во гвоздей, проволоки, болтов, заклепов и костылей.

г. Сталинград, Гоголевская, 12.

Металло-гвоздильный з-д «Красная застава» № 1. Кол. раб. — 227, сл. — 37.

НЕМЦЕВ ПОВОЛЖЬЯ АССР.

Машиностроительные заводы.

с. Гримм, Бальцерского кантона.

Гос. машиностроит. з-д «Рекорд» ВСНХ АССР НП. Кол. раб. — 299, сл. — 399. П-во чугун. литья и ремонт ср. с. машин и орудий.

г. Марксштадт, Фабричная ул., 18.

З-д «Возрождение» Металлотреста. Кол. раб. — 663, сл. — 104. П-во двигателей 2-тактных нефтяных 12 лош. сил.

СЕВЕРНЫЙ КРАЙ.

С.-х.машиностроительные заводы.

г. В. Устюг, Курочкинская ул., 19.

Мастерская Сельмаша РИК'а. Кол. раб. — 100, сл. — 11. П-во чугунного литья, и ремонт.работы.

Судоремонтные мастерские и заводы.

Архангельский р-н, Лайский док.

Лайский док Северного судоремонтного з-да НКПС. Кол. раб. — 90, сл. — 8. П-во: ремонт судов.

г. Архангельск, Саламбала, ул. Левачева.

Мастерские НКПС «Красная кузница» Совторгфлота. Кол. раб. — 1 500, сл. — 200. П-во: ремонт судов и мелкое судостроение.

Механические заводы.

г. Вологда, Малые Кожевники, 9.

З-д «Северный коммунар». Кол. раб. — 700, сл. — 50. П-во станков внутризаводского транспорта для лесной промышленности.

СЕВЕРО-КАВКАЗСКИЙ КРАЙ.

Машиностроительные заводы.

Невинномысский р-н, колония Великокняжеская.

З-д им. К. Либкнехта Черкеспромкомбината. Кол. раб. — 163, сл. — 26. П-во шерстемоечных машин лавиафан типа «Бернгард», сушилок для шерсти типа «Бено-Шильде», черепичных прессов, рихтовальных станков по дереву и американских сверлильных станков и ремонт. работы.

г. Новороссийск, Андреевский пр., 8.

З-д «Красный двигатель» Севкавметаллооб'единения. Кол. раб. — 529, сл. — 71, П-во двигателей внутреннего сгорания, нефтяных 20 HP, 25 HP, 35 HP, 16 HP, последних безкомпрессорных.

г. Ростов н/Д., Покровский пер., 41.

З-д № 3 им. т. Ворошилова Севкавметаллоб'единения. Кол. раб. — 359, сл. — 67. П-во гравиемоек типа «Хьюттенонт», станков для гнуться арматуры. «Рекорд». вагонеток «Артур Коппель», формовочн. машин, скатов для транспорт. леса, чугунного литья, машин и др.

г. Ростов н/Д., Вокзал.

Паровозо-ремонтный з-д им. Ленина ВОРЗ. Кол. раб. — 123, сл. — 7. П-во: ремонт паровозов.

г. Таганрог, Новосельская, 19.

З-д «Красный гидропресс» Металлопромышленности. Кол. раб. — 971, сл. — 194. П-во бетономешалок, прессов, токарных станков и др. машин.

г. Таганрог.

З-д «Кр. котельщик» им. Смирнова Котлотурбины. Кол. раб. — 1 748, сл. — 320.

С.-х. машиностроительные заводы.

г. Армавир, ул. К. Маркса.

З-д «Армалит» им. Д. Бедного Севкавметаллооб'единения. Кол. раб. — 1 314, сл. — 146. П-во с.-х. машин и весов.

Невинномысский р-н, кол. Александорф, Кооперативная, 62 п/о Великокняжеское.

З-д «Красный октябрь» № 21. Кол. раб. — 175, сл. — 32. П-во сенных прессов «Интернационал», канатных блоков 6″, 8″, 10″ и 12″ одно- двух- и трехрольных.

г. Новороссийск.

Новороссийский з-д Севкавметаллооб'единения.

г. Ростов н/Д., Средний пр., 70/72.

З-д «Красный штамповщик» Севкавметаллооб'единения. Кол. раб. — 558, сл. — 99. П-во замков гирек и петель.

г. Ростов н/Д.

З-д Ростсельмаш. Кол. раб.— 8 373. сл. — 1 358.

г. Ростов н/Д., 35 линия, 91.

З-д «Красный аксай» им. т. Фрунзе Севкавметаллооб'единения. Кол. раб. — 3 605, сл. — 763.

Судостроительные заводы и мастерские.

г. Ростов н/Д.

Судоремонтные мастерские Совторгфлота.

г. Таганрог.

Таганрогские судоремонтные мастерские Совторгфлота. Кол. раб. — 812, сл. — 95.

Механические заводы.

Константиновского р-на, ст. Дружковка, Дон. ж. д.

З-д им. Ворошилова треста Горнозавод. оборудования. Кол. раб. — 4 414, сл. — 550. П-во: стального фасон. литья, предметов ж.-д. оборудования (крестовины, переводы, рессоры, буфера, буф. стаканы и т. д.) и вагонеток.

Константиновского р-на, ст. Дружковка, Дон. ж. д.

Болто-гаечный з-д Метизного об'единения. Кол. раб. — 1 168, сл. — 90. П-во костылей, болтов, гаек и заклепок.

г. Туапсе.

Мех. з-д им. XI год. Октябрьской революции Грознефти.

Металлургические заводы.

г. Красный Сулин.

Сулинский гос. з-д об'единения «Сталь». Кол. раб. — 3 405, сл.—483. П-во чугунного литья, изделий из него, трубо-литейного пр-ва, огнеупорных изделий.

г. Таганрог.

Таганрогский з-д им. Андреева «Сталь». Кол. раб. — 5 810, сл. — 466. П-во труб газовых черных, листового железа, чугунного литья.

АДЫГЕЙСКАЯ АВТ. ОБЛАСТЬ.

С.-х. обозные заводы.

г. Краснодар.

Краснодарский з-д Севкавметоб'единения. Кол. раб. — 303. сл. — 53.

СЕВЕРО-ОСЕТИНСКАЯ ОБЛАСТЬ.

Цветная металлургия.

г. Владикавказ.

Об'единение Цветметзолото Комбинат «Севкавцинк». Кол. раб. — 1 000, сл. — 150. П-во цинка, серной кислоты, свинца чушкового, листового и свинцов. труб.

ЧЕЧЕНСКАЯ АВТ. ОБЛАСТЬ.

Машиностроительные заводы.

г. Грозный, Краснознаменная ул.

З-д «Красный молот». Кол. раб. — 1 100, сл. — 200. П-во предметов бурового оборудов. аппаратуры нефтеперегон. з-дов, металлич. конструкц. чугунного и медного литья.

Механические заводы.

г. Грозный, Коммунистическая, 38.

З-д «Красный труд» Пром. отд. облисполкома Чечен. Авт. Области. Кол. раб. — 206, сл. — 24. П-во: отливка и обработка фасон. водопроводн. частей и изготовление емкостей.

СРЕДНЕ-ВОЛЖСКИЙ КРАЙ.

Машиностроительные заводы.

г. Самара, Казанская ул., 163.

Станкостроительный з-д им. ЦК металлистов. Кол. раб. — 614, сл. — 99. П-во станков токарных малых и больших сверлильных.

С.-х. машиностроительные заводы.

г. Самара.

Самарские ж.-д. мастерские Союзсредмаша.

С.-х. обозные заводы.

г. Оренбург.

Оренбургский з-д ОМХ.

Механические заводы.

г. Кузнецк, Крестьянская, 117.

Кузнецкий з-д «Возрождение» Крайсовнархоза. Кол. раб. — 185, сл. — 37. П-во деталей машин и механизмов для суконных и бум. фабрик, кожевенных и лесопильных заводов.

г. Оренбург, Неплюевская ул., 32.

З-д № 2 Трактороцентра. Кол. раб. — 133, сл. — 26. П-во: изготов. запас. частей для тракторов, ремонт с.-х. машин и тракторов.

г. Оренбург.

З-д № 3 Металлотреста КрайСНХ. Кол. раб. — 377, сл. — 35. П-во: фургонов крестьянских, весов метрических, ремонт двигателей и с.-х. машин.

Проволочно-гвоздильные заводы.

г. Сызрань, Советская ул., 11.

Сызранский гос. гвоздильно-проволочн. и механич. з-д Средне-волжского металлотреста. П-во: гвоздей, проволоки железной, деревообделывающих станков «фугофрез. пилы» конструкции инж. Жидкова и разных мех. ремонтных работ.

УРАЛЬСКАЯ ОБЛАСТЬ.

Машиностроительные заводы.

Катавский р-н, Усть-Катав.

Усть-катавский вагоно-строительный з-д Парвагдиза. Кол. раб.— 2 112, сл.— 240. П-во: товарных вагонов и запасных частей для них.

Кизильский р-н.

Александровский з-д. Кол. раб.— 879, сл.— 114. П-во горно-механического оборудования, пневматических молотков машин, лебедок, насосов и т. п.

г. Курган.

Курганский гос. машиностроительный з-д Уралмаштреста. Кол. раб.— 537, сл.— 68. П-во: маслодельных машин ручных и для механизированных з-дов и водяных турбин.

раб. пос. Н. Сергинский р-н.

В.-Сергинский з-д Уралмаштреста. Кол раб.— 557, сл.— 53. П-во: гвоздей резных, гвоздей кованных, дорожных машин (дробилок системы «Блека» катков и прицепных вагонеток).

г. Пермь.

Пермский паровозо-ремонтный з-д им. т. Шпагина. Кол. раб.— 1 900, сл.— 280. П-во: ремонт паровозов.

г. Свердловск.

Свердловский вагоностроительный з-д им. Воеводина ВСНХ. Кол. раб.— 1 100, сл.— 150. П-во: постройка пассажирских вагонов.

г. Урал, ст. Барачинская, Пермск. ж. д.

З-д «Вольта» ВЭО. П-во: чугунного литья и машин.

С.-х. машиностроительные заводы.

раб. пос. Воткинск.

Воткинский з-д Союзсельмаша. ВОМП'а.

г. Пермь, Береговая 50/51.

Пермский з-д Союзсельмаша им. Дзержинского. П-во: сепараторов. Кол. раб.— 2 867, сл.— 593.

ст. Петухово.

Петуховский з-д Союзсельмаша. П-во соломорезок.

Оханский р-н, Юго-Камский з-д им. Лепсе.

З-д с.-х. машиностроения им. Лепсе Союзсельмаша. Кол. раб.— 2 100, сл.— 250.

раб. пос. Очер.

Очерский з-д Союзсельмаша. П-во: навозоразб. и сен. прессов.

ст. Симская.

Симский з-д Госсельмаша. П-во ходов и сеноубор. инвентаря.

г. Челябинск.

Челябинский з-д Союзсельмаша. П-во: плугов, тракторов.

раб. пос. Юго-Камский.

Юго-Камский з-д Союзсельмаша. П-во льновод. инвентаря.

Судоремонтные заводы и мастерские.

г. Тюмень, Береговая ул.

Затонские мастерские Запсибгосречфлота. Кол. раб.— 850, сл.— 45. П-во: ремонт судов речного флота и постройка новых судов непарового флота.

Механические заводы.

Село Запрудовка, Фабричная ул.

Чуг.-лит., столярная и механ. мастерская Р. И. К-та Катав-ивановского з-да. Кол. раб.— 73, сл.— 10. П-во: отливка чугун. для строит. рудников, и деталей для кирпичн. п-ва, а также и для установок новых лесопилок и всевозможных деталей механизмов.

Майкорский р-н, з-д Пожва.

Пожевский мех. з-д артели «Молот». Кол. раб.— 596, сл.— 34. П-во: машин для обработки металла и дерева, обработка мет. прокатн. железа, штамповочн. п-во лопат, грабель и сковородников.

Майкорский р-н, с. В. Пожва.

Елизавето-пожевский цех Пожев. з-да «Молот». Кол. раб.— 74, сл.— 3. Прокатный цех — лопаточные пластины.

г. Невьянск.

Мех. з-д Уралмаштреста. Кол. раб. — 2 891, сл. — 468. П-во металлообработки.

г. Пермь, Коммунистическая, 192.

Пермский з-д «Коммунар». Уралтеса. П-во литья: чугуного, медного кузн. поковки, механ. обработка, жестян. посуды. Все работы исполняются только для сплава.

г. Шадринск, Коммуна, 39.

Мех. мастерские Трактороцентра. Кол. раб. — 120. П-во: ремонт тракторов, с.-х. машин промпредприятий, изготовление трансмиссий, сверлильных станков, шинковальных машин, тисов, домкратов и проч.

Металлургические заводы.

Алапаевский р-н, Нейво-шайтанский з-д.

Нейво-шайтанский цех Алапаевского з-да Ср. Уральского горнометаллотреста. Кол. раб. — 666, сл. — 69. П-во: выделка листового железа.

с. Верх.-Исетск, ул. Отдыха.

В.-Исетский з-д «Красная звезда» Востокостали. Кол. раб. — 3 350, сл. — 500. П-во: электромагнитного железа.

ст. Билимбай, Пермск, ж. д.

Билимбаевский з-д с цехом Ст. Уткинский з-д Востокостали.

ст. Вавилово, Сам.-Злат. ж. д.

Аша-балашевский з-д Востокостали.

ст. Билимбай, Пермск. ж. д.

Верхне-Туринский з-д Востокостали.

ст. Гороблагодатская, Пермск. ж. д.

Кувшинский з-д Востокостали.

г. Златоуст, Металлургический поселок.

Златоустинский з-д. Кол. раб. — 5 167, сл. — 597. П-во стали сортовой.

ст. Катав-Ивановский, з-д, Сам.-Злат. ж. д.

Катав-Ивановский з-д Востокостали.

Кусинский р-н, раб. пос. Кукса.

Кусинский з-д «Уралметиз». Кол. раб. — 2 503, сл. — 258. П-во: чугунного литья, эмалированной чугунной посуды.

ст. Левшино, Пермск. ж. д.

Чермозский з-д с цехом Майкурский з-д. Востокостали.

ст. Левшино, Пермск. ж. д.

Добрянский з-д Востокостали.

ст. Лысьва, Пермск. ж. д.

Лысьвенский з-д Востокостали

Миньярский р-н.

Миньярский з-д треста Уралмет. Кол. раб. — 1 413, сл. — 160. П-во горячей прокатки сортового железа.

Михайловский р-н.

Михайловский з-д Востокостали. Кол. раб. — 672, сл. — 75. П-во: прокат кровельного железа.

ст. Надежд. Завод, Пермск. ж. д.

Надеждинский з-д Востокостали.

Н.Сергинский р-н, раб. пос. Н. Серги.

Нижне-сергинский з-д «Уралмет». Кол. раб. — 1 119, сл. — 180. П-во: чугуна, огнеупорного кирпича, слитков сутунки.

Нытвенский р-н.

Нытвенский госзавод Востокостали. Кол. раб. — 841, сл. — 106. П-во кровельного железа.

Н. Туринский р-н, з. Н. Тура.

Н.-Туринский з-д Востокостали. Кол. раб. — 617, сл. — 71. П-во кровельного железа.

ст. Пашия, Пермск. ж. д.

Пашийский з-д Востокостали.

Сальдинский р-н, раб. пос. В. Сальда.

В.-Сальдинский з-д треста Уралмет. Кол. раб. — 1 318, сл. — 136. П-во железоделательное.

Салдинский р-н, Н. Салдинский раб. пос.

Н.-Салдинский з-д Востокостали. Кол. раб. — 2810, сл. — 365. П-во чугуна мартеновского.

раб. пос. Саткa.

Саткинский з-д Востокостали. Кол. раб. — 1 125, сл. — 158. П-во выплавки чугуна.

Сысертский р-н.

Сысертский з-д Концессионного акц. о-ва «Лена Гольдфильдс». Кол. раб. — 1 520, сл. — 60. П-во выплавки штыкового чугуна.

Тагильский р-н.

Н.-Тагильский з-д Востокостали. Кол. раб. — 4 152, сл. — 603. П-во: чугуна, стали, кровельного железа.

ст. Теплая Гора, Пермск. ж. д.

Теплогорский з-д Востокостали.

Уфалейский р-н.

Нижне-Уфалейский з-д. Кол. раб. — 768, сл. — 69. П-во железоделательного полупродукта.

ст. Хромпик, Пермск. ж. д.

Перво-уральский з-д Востокостали.

ст. Челябинск, Пермск. ж. д.

Челябинский з-д ферросплавов Востокостали.

раб. пос. Чусовая.

Чусовской гос. з-д Востокостали. Кол. раб. — 4 100, сл. — 400. П-во: железа мартеновских слитков, прокат стали огнеупорн. изделий.

Чусовский р-н, ст. Теплая гора.

Теплогорский з-д Востокостали. Кол. раб. — 298, сл. — 52. П-во передельного чугуна.

Инструментальные заводы и ф-ки.

Миасский р-н, 1-я Майская ул.

Миасский напилочный з-д Инструментального треста. Кол. раб. — 1 808, сл. — 125. П-во. напильников.

Проволочно-гвоздильные заводы.

Нижне-Сергиевский р-н.

Атичский проволочно-гвоздильн. з-д Уралметиза. Кол. раб. — 327, сл. — 33.

Цветная металлургия.

Березовский з-д.

Управление Березовского золотоплатинового р-на Госкомбината Уралплатина. Кол. раб. — 1 034, сл. — 178. П-во добычи золота.

раб. пос. Кыштым.

Кыштымский гос. электролитный з-д «ЦМЗ».

раб. пос. Кыштым.

Кыштымский гос. механический з-д «ЦМЗ».

Невьянский р-н.

Калатинский медеплавильный комбинат «ЦМЗ». Кол. раб. — 3 789, сл. — 574. П-во выплавки черной меди, добыча медного и серного колчедана.

ЦЕНТРАЛЬНО-ЧЕРНОЗЕМНАЯ ОБЛАСТЬ.

Машиностроительные заводы.

г. Воронеж, Задонское шоссе, 9.

Машиностроительный з-д № 7 им. Коминтерна. Кол. раб. — 1 696, сл. — 223. П-во: кожмашин, древстанков, хлебомашин, маслобойных машин и экстракционного оборудования.

г. Воронеж, ул. К. Маркса, 9.

Воронежский машиностроит. з-д № 6 им. Ленина Средмаша. Кол. раб. — 1 102, сл. — 197. П-во: хлебомашин и маслоб. машин, двигателей и СЦБ.

г. Орел, Московская, 155.

Орловский з-д им. Рыкова Текстильмаштреста. Кол. раб. — 475, сл. — 63.

г. Тамбов, Коммунальная ул., 49.

З-д «Революционный труд». Кол. раб. — 1 598, сл. — 171. П-во электромоторов.

г. Щигры.

Щигровский гос. чугунолитейный и машиностроительный з-д Щигровского райисполкома. Кол. раб. — 35, сл. — 5. П-во: ремонт с.-х. машин и выпуск оборудования для разведочного бурения.

С.-х. машиностроительные заводы и мастерские.

г. Воронеж, ул. 9-го Января, 1-а.

З-д им. Сталина Союзсельмаша. Кол. раб. — 900, сл. — 121. П-во: зерноочистительных машин, с.-х. и мельничных приборов.

г. Воронеж, Задонское шоссе.
З-д им. Коминтерна Союзсредмаш. П-во с.-х. машин.

г. Курск, 1-я Кожевенная, 31.
Машиностроительный з-д им. Калинина ЦЧО Металлотреста. Кол. раб. — 400, сл. — 57. П-во: крахмально-терочного оборудования, точного литья, сит.

г. Курск.
З-д им. Рыкова Мосдрева. П-во трактор. тележек.

г. Орел, Московская, 67.
З-д им. Медведева Союзсельмаша. Кол. раб. — 2 082, сл. — 309. П-во: плугов двухкорпусных конных, тракторных культиваторов № 8 МКЖМ, агрегатов для электропахоты, чугунного литья, прессов и автоматов.

С.-х. обозные заводы.

г. Орел.
Орловский з-д НКТорга РСФСР. П-во обозов.

Механические заводы

г. Кирсанов, Конная пл., 2.
З-д 1-й с.-х. коммуны им. Ленина. Кол. раб. — 60, сл. — 5. П-во: ремонт с.-х. инвентаря, машин и орудий, а также изготовляет трансмиссионное оборудование.

г. Острогожск, ул. К. Маркса, 52.
Острогожский з-д Воронежского металлотреста. Кол. раб. — 120, сл. — 13. П-во: цепей, роликов и мелкообрабат. машин.

Металлургические заводы.

г. Липецк.
Чуг.-лит. з-д «Свободный сокол» об'единения «Сталь». Кол. раб. — 1 361, П-во чугуна.

БАШКИРСКАЯ АССР.

С.-х. машиностроительные заводы.

г. Уфа.
Благовещенский з-д НКТорга РСФСР. П-во инкубаторов.

Механические заводы.

г. Уфа, ул. Окт. революции, 74.
З-д № 1 БЦСНХ. Кол. раб. — 190, сл. — 26. П-во: пожарн. машин, надземных гидрантов, весов, кирпичн. прессов, деталей оборудования.

Металлургические заводы.

г. Белорецк.
Белорецкий з-д Белорецкого заводоуправления. Кол. раб. — 1 068, сл. — 568. П-во металлургии.

раб. пос. Тирлянский р-н.
Тирлянский з-д об'единения «Сталь». Кол. раб. — 972, сл. — 77. П-во лесопрокатное.

ДАГЕСТАНСКАЯ АССР.

Проволочно-гвоздильные заводы.

г. Махач-Кала, Комсомольская, 13.
Гос. з-д ЦСНХ. Кол. раб. — 33, сл. — 7.

КАЗАКСКАЯ АССР.

Механические заводы.

г. Уральск, Советская, 2/7.
Уральский з-д им. Ленина Каз-ЦСНХ. Кол. раб. — 162, сл. — 15. П-во: изготовление весов и разные ремонтные работы.

Цветная металлургия.

г. Алма-Ата, Наманганская ул.
Свинцово-плавильный з-д Средазсвинца. Кол. раб. — 149, сл. — 13. П-во выплавка свинца (обработка руды).

КРЫМСКАЯ АССР.

Машиностроительные заводы.

г. Симферополь, Битакская, 13.
Крымск. машиностроен., з-д № 3 и № 1. Кол. раб. — 250, сл. — 69. П-во консервных машин.

г. Керчь, ул. им. Войкова, 36.
Крымское машиностроение, з-д № 4. Кол. раб. — 138, сл. — 16. П-во:

консервных машин, плит для полов и виноградных прессов.

Судоремонтные заводы и мастерские.

г. Керчь.

Керченская судоремонтная мастерская Совторгфлота.

г. Севастополь, Южная Бухта.

Севастопольский морской з-д Союзверфи. П-во: новое судостроение, машиностроение и котлостроение, а также ремонт военного и торгового флота.

Металлургические заводы.

г. Керчь.

Керченский з-д об'единения «Сталь». Кол. раб. — 8 500, сл. — 520. П-во: чугунного литья, рельс ж. д., балок, швеллера.

Проволочно-гвоздильные заводы.

г. Феодосия, Симферопольское шоссе.

З-д № 2 треста Крымского машиностроения. Кол. раб. — 58, сл. — 7. П-во подковных гвоздей.

ТАТАРСКАЯ АССР.

Судоремонтные заводы и мастерские.

ст. Зеленый Дол, М.-Каз. ж. д., с. Кабачищи.

З-д «Красный металлист» Союзверфи. Кол. раб. — 1 125, сл. — 207. П-во: постройка буксирных и пассажирских пароходов и метал. сухогрузных баржей.

г. Чистополь, Набережная ул., затон, д. 4.

Чистопольский затон ВГРФ. Кол. раб. — 404, сл. — 40. П-во ремонта судов.

Механические заводы.

г. Казань, ул. Сакко и Ванцетти, 5.

З-д «Красный путь» Татметаллтреста ТССР. Кол. раб. — 200, сл. — 15. П-во мыльно-жировых машин, прессов, мотолодок, разных частей машин и др. изделий.

г. Чистополь, ул. Маркина,

З-д № 1 «Красный двигатель». Татметаллтреста. Кол. раб. — 120, сл. — 12. П-во: мельничных постовов, 6/4, мельничных фермеров № 2, сверлильных станков диам. 50 мм.

БЕЛОРУССКАЯ ССР.

Машиностроительные заводы.

г. Минск, Железнодорожная ул., д. 1.

З-д «Пламя революции». Кол. раб. — 470, сл. — 62. П-во: оборудование нарпита (хлеборезки, картофелечистки и пр. машины).

г. Минск, ул. Ленкокта, 40.

З-д «Энергия» Белметаллооб'единения. Кол. раб. — 1 400, сл. — 150. П-во машиностроения.

г. Минск, Окольная, 5.

З-д «Коммунар» машиностроительный и чуг.-лит. Кол. раб. — 926, сл. — . П-во: литейное и машиностроение.

С.-х. машиностроительные заводы

г. Витебск.

З-д «Красный металлист» Белметоб'единения. П-во: плугов, борон и корн. инвентаря.

г. Гомель, Пульховская, 36/38.

З-д «Двигатель революции» по изготовлению частей к пилорезке и по среднему и мелкому ремонту станков и др. Белметаллотреста. Кол. раб. — 223, сл. — 32.

Проволочно-гвоздильные заводы.

г. Орша, пос. Барань.

З-д «Красный октябрь». Белметаллооб'единения. Кол. раб. — 377, сл. — 40.

г. Речица.
Проволочно - гвоздильный з-д «Интернационал». Белметаллоб'единения. Кол. раб. — 320, сл. — 30.

УКРАИНСКАЯ ССР.

Машиностроительные заводы.

г. Бердичев.
Машиностроительный з-д Прогресс Машхимтреста.

п/о Варвараполье.
З-д им. «К. Маркса», Горнозаводского оборудования. Кол. раб. — 624, сл. — 87. П-во: чугуно-литейное и машиностроит. (обработка металлов).

г. Винница, ул. Раковского, 4.
З-д «Молот», Укрмето. Кол. раб. — 323, сл. — 40. П-во: машиностроительное и чугуно-литейное.

Волковинецкий р-н, хут. Квитка.
Луко-барский з-д «Красный металлист», Троекуровского механтреста. Кол. раб. — 180, сл. — 15. П-во: чугунное и бронзовое литье и его обработка.

п/о. Нью-Иорка, Горловского р-на, Донбасс.
Машиностроительный з-д им. т. Петровского Укрмето. Кол. раб. — 343, сл. — 64. П-во: буровых станков, типа «Крелиус», насосов к ним типа «Е», химической аппаратуры и разных заказов по машиностроению и ремонтам рудников и з-дов.

г. Днепропетровск.
Машиностроительный з-д им. Артема Машхимтреста.

г. Запорожье, н/Днепре, ул. К. Либкнехта, 74.
Механ. з-д им. т. Войкова Укрмето. Кол. раб. — 360, сл. — 68. П-во: противопожарного оборудования: пожарные автомобили, мотопомпы, пожар. трубы и др.

м. Каменское.
Вагоностроительный з-д им. «Правда» Парвагдиза. Кол. раб. — 1 500, сл. — 200. П-во: вагонов и деталей другим з-дам.

г. Киев, Глубочица, № 3.
Машиностроительный з-д им. Артема Гос. республиканского об'единения металообрабатывающей промышленности. Кол. раб. — 700, сл. — 150. П-во: машин для кожевенной промышлености.

г. Киев, Щекавицкая, 26.
З-д им. Томского.

г. Киев, Б. Литовское шоссе, 9—11.
З-д «Большевик» Машхимтреста.

г. Киев, бульвар Шевченко, 66.
З-д «Вагонотехника».

г. Киев, ул. Ждановского, 107.
З-д «Ленинская кузница» (ВОРС). Кол. раб. — 2 100, сл. — 315. П-во: паровых пароходных машин и механизмов, ланкаширских и шотландских котлов, сушильных барабанов, мостовых электрических кранов.

г. Киев, Борич. Ток, 35.
Вагоно-ремонтный з-д Укртреста.

г. Киев, Кирилловская, 68.
Авто-ремонтный з-д Киевского металлотреста.

г. Крюков на Днепре.
Крюковский з-д Парвагдиза. Кол. раб. — 2 025.

г. Лубны, Коммунаровская ул.
Станко-строит. з-д «Коммунар» Укрмето. Кол. раб. — 250, сл. — 50. П-во: токарно-винторезных станков по металлу.

г. Луганск.
Луганский паровозостроительный з-д «Октябрьской революции» Парвагдиза. Кол. раб. — 10 960.

г. Одесса, Колонистская, 16.
З-д Реммаштреста. Кол. раб. — 130, сл. — 21. П-во ремонта машин.

г. Ромны, Могильская ул.
Роменский машиностроит. и инкубаторный з-д. Кол. раб. — 764. П-во: дорожных машин, свеклокопателей, инкубаторов.

ст. Сталино, Сталинский р-н, Донбасс.
З-д им. Коваля Машинооб'единения. Кол. раб. — 1 157, сл. — 267. П-во: ж. д. вагонов по специальн. заказам, з-дов и шахт и разного шахтного оборудования.

г. Сумы.

Сумский машиностроительный з-д им. Фрунзе ВСНХ СССР. Машхимтреста. Кол. раб. — 3 555, сл — 761. П-во: холодильных машин, центробежных машин, паровых машин.

г. Умань, ул. Парижской Коммуны, 21—23.

Уманские з-ды «Труд» и Работник» Укрмето. Кол. раб. — 306, сл.— 17. П-во: с.-х. машин — жмыходробилок конных и тракторных катков, кукурузодробилок, картофелемялок, стандартных одноходных ходов и разный ремонт с.х. орудий.

раб. пос. Фастов, Ю. З. ж. д.

З-д «Красный Октябрь», чуг.-лит. и машин. з-д. Кол. раб. — 609, сл.— 82.

г. Харьков, Кладбищенская, 106.

Паровозо-ремонтный з-д НКПС. Кол. раб. — 1 922, сл. — 380. П-во: капитальный и средний ремонт паровозов.

г. Харьков, Краснооктябрьская, 75.

З-д «Красный октябрь». Укрмето. Кол. раб. — 900, сл. — 150. П-во: спрегат. для кирпичных з-дов: прессов, вальцовок, глиномялок, конвейеров.

г. Харьков, ул. Плеханова, 28.

Харьковский паровозостроит. з-д им. Коминтерна Парвагдиза. Кол. раб. — 11 949.

С.-х. машиностроительные заводы.

г. Б. Церковь.

З-д 1 мая Союзсельмаша. Кол. раб. — 1 136, сл. — 197. П-во: с.-х. машин, сенн. прессов.

г. Бердянск.

Азово-черноморский з-д Укрмето. П-во тракторных тележек.

г. Бердянск.

Первомайский гос. з-д с.-х. машиностроения Союзсельмаша. Кол. раб. — 2 045, сл. — 20. П-во: жатка-самоскидок, мотыг, планеток № 175 и тракторных сцепок.

раб. пос. Берислав.

С.-х. машиностроительный гос. з-д «Червоный хлебороб». Кол. раб. — 372, сл. — 48. П-во с.-х. машин.

раб. пос. Б. Токмак, на Украине.

Гос. з-д «Красный прогресс», Союзсельмаша. ВСНХ СССР. Кол. раб. — 4 784, сл. — 526. П-во: моторостр. и с.-х. машиностр.

г. Жмеринка.

Жмеринский з-д Укрмето. П-во инкубаторов.

г. Запорожье, на Днепре.

З-д «Коммунар» Союзсельмаша. Кол. раб. — 60, сл. — 46. П-во с.-х. машиностроения.

г. Запорожье, пл. Шевченко.

З-д им. Дзержинского Союзсельмаша. Кол. раб. — 992, сл. — 205. П-во: культиваторов № 8, «окучников» типа «Безера», веялок типа «Южанка» кукурузных молотилок V—1, кукурузных молотилок V—2 (с вентилятором).

г. Зиновьевск.

Зиновьевский з-д Укрмето. П-во инкубаторов.

г. Зиновьевск.

З-д «Красная звезда» Союзсельмаша. Кол. раб. — 6 983, сл. — 930. П-во: с.-х. сеялок и молотилок.

г. Киев, ул. Красина.

З-д «Красный плугарь». № 3.

г. Киев, Святошино.

З-д «Красный плугарь» № 2.

г. Киев, Брест-Литовское шоссе, 8

З-д «Красный плугарь». № 1.

г. Мелитополь.

З-д им. Воровского Союзсредмаша. П-во с.-х. машин.

с. Молочанск.

З-д им. Петровского Укрмето. П-во мол. инвентаря.

г. Нежин.

З-д «Красный металлист», Укрмето. П-во протравителей.

г. Николаев, Первомайская, 59.

З-д «Плуг и молот», Укртрест-Сельмаша. Кол. раб. — 1 800, сл. — 200. П-во с.-х. инвентаря.

г. Одесса, ул. Красного, 116.

З-д им. Октябрьской революции Союзсельмаша. Кол. раб. — 3 998, сл. — 714. П-во: конных плугов, культиваторов, тракторных борон и плугов.

г. Ромны.
Роменский з-д Укрмето. П-во инкубаторов.

ст. Софиевка, Южн. ж. д., Софиевский з-д, 59.
Гос. з-д с.-х. машиностроения им. Шевченко. Кол. раб.—1 021, сл—178. П-во: соломорезок, приводных силосорезов типа «Папека».

г. Сумы, Привокзальная ул., 22.
З-д с.-х. машин им. Артема Союзсельмаша. Кол. раб. — 1 068, сл. — 130. П-во с.-х. машин.

г. Харьков, Корсиковская, 15.
1-й Харьковский з-д с.-х. машиностроения «Серп и молот». Кол. раб. — 12 000, сл. — 1 500. П-во: молотилок МО, МК, АК, тракторных борон, борон «Зиг-заг», сортировок, фухтелей и др. с.-х. машин.

с. Хортица, Хортицкого р-на.
З-д им. Ф. Энгельса Союзсельмаша. Кол. раб. — 1 178, сл. — 164. П-во: тракторных деталей, фитингов, ковкого чугуна, шкриц, почворезов.

г. Чугуев.
З-д «Смычка» Укртрестсельмаша. Кол. раб. — 571, сл. — 74. П-во: машин. ходов одноконных, легкопарных и тяжелопарных и кузовов к ним.

Судоремонтные заводы и мастерские.

г. Мариуполь-порт.
Судоремонтные мастерские Совторгфлота. Кол. раб.— 393, сл.— 52. П-во: ремонт судов коммерческого и технического флота.

г. Николаев.
Судостроительный з-д им. А. Марти Всесоюзного об'единения морского судостроения. Кол. раб.— 11 709, сл. — 2 278.

г. Николаев, пл. Коммунаров.
Николаевский гос. судостроительный з-д им. «61». Кол. раб. — 3 000, сл. — 500. П-во: морских коммерческих судов, большегрузных железнодорожных цистерн.

г. Одесса, ул. Петренко, 3.
Судоремонтный, судостроительный и механический з-д им. А. Марти НКПС ВОМТ. Кол. раб. — 2 683, сл. — 502. П-во: судоремонт, судостроение и разные механические работы.

Робальский Остров.
Корабельная верфь.

С.-х. обозные заводы.

г. Киев.
Краснознаменский з-д Укрмето Обоз.

г. Коростень.
З-д «Октябрьская кузница» Укрмето. П-во обозов.

с. Молочанское.
З-д им. Лепсе. Укрмето. П-во обозов.

г. Нежин.
Нежинский з-д Укрмето. П-во обозов.

г. Павлодар.
Павлодарский з-д Укрмето. П-во обозов.

г. Умань.
З-д «Работник» Укрмето. П-во обозов.

г. Харьков.
З-д метал. дер. центр. Промкооп. УССР. П-во обозов.

Механические заводы.

г. Днепропетровск.
Стрелочн. з-д Екат. ж. д. Кол. раб. — 110, сл. — 16. П-во стрелочных переводов.

г. Зиновьевск, ул. Шевченко, 5-3.
Литейно-механич. з-д «Большевик» Промкомбината. П-во: насосов для нефтепромышл. системы альвейлеров, тракторных корнерезок и разного литья.

м. Карловка.
Карловский з-д Союзсахара. Кол. раб. — 379, сл. — 44. П-во: техоборудование с.-х. машин, лебедки и т. д.

г. Киев, Пролетарская ул., 69.
Школа — з-д № 3 «Укрмето» им. Ратманского. Кол. раб. — 15, сл. — 49. П-во: инструмента, ремонт станков, разн. механ. деталей.

г. Николаев, ул. Ленина, 75.

З-д «Коминтерна» Укрмето. Кол. раб. — 450, сл. — 45. П-во: станков шлифов. «Шепкинга», молотов, «Беше», тисков параллельн., домкратов для строительных работ.

г. Одесса, II-я застава, ул. Новикова, 8.

1-й госвесовой з-д им. Старостина (отделение). Кол. раб. — 470, сл. — 60. П-во: весов столовых раз. грузопод'емности и весов системы «Фалько».

г. Одесса.

З-д «Пожарогас» Одес. пож. о-ва. Кол. раб. — 123, сл. — 3. П-во пожарн. инвентаря.

Рыковский р-н, ст. Дебальцево, Донбасс.

З-д им. Скворцова-Степанова треста Стальмост. Кол. раб. — 1 200, сл. — 150. П-во: железн. конструкции, кранов путевых и мостовых, электрич. заклепок, разного литья и разн. мех. изделий.

раб. пос. Синельниково, Рабочая ул.

Синельниковский з-д им. Коминтерна. Кол. раб. — 320, сл. — 44. П-во топоров цельно-стальных, оси обозные, клещи столярные.

г. Харьков, Б. Гончаровская, 24.

Лит.-мех. уч. з-д ин-та труда. Кол. раб. — 320, сл. — 44. П-во: топочных приборов для низкого сорта топлива; оборудование для известковых печей и труб кирпичн. зав. и пр.

ст. Харцызск, Дон, ж. д., Базарная ул.

З-д «Арматрест» треста Арматреста. Кол. раб. — 350, сл. — 32. П-во чугунного литья.

Металлургические заводы.

ст. Алмазная, Донецк. ж. д.

Кадиевский чуг.-плавильн. з-д об'единения. «Сталь». Кол. раб. — 244, П-во чугуна.

г. Алчевск.

Донецко-юрьевский металлург. з-д им. т. Ворошилова об'единения «Сталь». Кол. раб. — 5 689. П-во: чугуна, сортового железа, балок.

п/о. Амур, Каляевская ул., 1/2.

З-д им. К. Маркса Укрмето. Кол. раб. — 1 804, сл. — 261. П-во: мартеновской болванки, проволоки, заготовки для лопат, топоров, болтов, гаек, крючей.

п/о Амур.

«Коминтерн» (об'един. з-ды кровельно-лопаточн.) б. адШуар б. «Коминтерн» и чуг.-лит. «Коммунар» об'единения «Сталь». Кол. раб. — 3 833. П-во: железа листового, кровельного, оцинкованного, жести белой, лопат, валок.

г. Дмитриевск, Макеевского р-на.

Макеевские з-ды им. Томского. Кол. раб. — 15 515, сл. — 1 460. П-во: чугуна, стали, железа сортового, балок, труб чугунных, чугунного литья.

г. Днепропетровск.

Кровельно-лопатный и чугуно-литейный з-д им. Коминтерна об'единения «Сталь». Кол. раб.—4 362, сл.—401. П-во жести белой, железа, лопат, валок калибровых.

г. Днепропетровск.

Об'единен. з-ды им. Петровского и Ленина об'единения «Сталь». Кол. раб. — 19 127. П-во: чуг. заготовки, железа сортового и листового, катанки, рельс, ж. д., балок, швеллеров, ж. д., мостов и железных конструкций, труб жел. сварн., цельн., фиттин., чугуна, труб.

г. Запорожье.

Днепровский металлург. з-д им. Дзержинского об'единения «Сталь». Кол. раб. — 11 867. П-во: чугуна, заготовки рельс, балок, швеллеров, осей и бандажей, сортового и листового железа, катанки.

г. Каменское.

З-д им. Дзержинского Югостали. Кол. раб. — 14 255, сл. — 1 405. П-во: чугуна, стали мартеновской, Бессемеровской, рельс ж.-д., осей, бандажей, литья сортового железа, колес вагонов.

г. Киев, ул. Воровского, 30.
Чуг.-лит. з-д.
г. Киев, ул. Арсенальная, 2.
Чуг.-лит. з-д.
раб. пос. Константиновка.
Константиновский металлург. з-д им. Фрунзе об'единения «Сталь». Кол. раб. — 3 067. П-во: чугуна, швеллера, железа сортового и листового.
г. Луганск, Эмалированная ул.
З-д им. Артема. Кол. раб. — 2 011, сл. — 336. П-во: эмалированной посуды и чугунного литья.
ст. Лутугино, Дон. ж. д.
Лутугинский з-д (б. треста ЮМТа) об'единения «Сталь». Кол. раб. — 353. П-во: валков, чугунного литья.
Макеевского р-на, пос. Хорцызск.
З-д Арматреста РОМП ВСНХ РСФСР. Кол. раб. — 280, сл. — 29. П-во: фитингов и литья из чугуна.
с. Макеевка, УССР.
Макеевский металлург. и труболит. з-д им. т. Томского (со включением Харьковского) об'единения «Сталь». Кол. раб. — 11 361. П-во: чугуна, заготовки, железа сортового и листового, балок, швеллеров, труб фасон., рельс, скреплений.
г. Мариуполь.
Азовсталь об'единения «Сталь» П-во: сортового и рельсо-балочного железа.
г. Рыков, Донбасс.
Гос. з-д об'единения «Сталь» им. Рыкова. Кол. раб. — 14 759. сл. — 1 183. П-во чугуна, стали, рельс, балок, сортового железа и проволоки.
Варвинского р-на, ст. Сартана, Екат. ж. д.
Мариупольское об'единение з-дов им. Ильича об'единения «Сталь». Кол. раб. — 15 000. П-во чугуна, стали, листового железа, труб сварных.
г. Сталино, Донбасс.
Сталинский з-д им. Сталина «Об'единения. «Сталь». Кол. раб.—16 380, сл.—1 463. П-во чугуна, стали, рельс, железа.
г. Харьков, пер. Ворошилова, 17.
З-д Хартремасса. Кол. раб. — 150, сл. — 12. П-во: металлических сит, ткани для с.-х. машин.

Инструментальные фабрики и з-ды.

г. Изюм.
Изюмский з-д оптического стекла «ИЗОС».
г. Киев, Кирилловская ул., 58.
З-д буровых инструментов Укргеолкома. Кол. раб. — 125, сл. — 8. П-во инструментов.
г. Киев, ул. Толстого, 7.
Рентгено-технический отдел 2-го Украинского гос. рентгенологического и радиологического ин-та «Ренток». Кол. раб. — 30, сл. — 8. П-во и ремонт разнообразного, рентгеновского имущества и рентгеновских трубок.
г. Харьков, ул. Котлова, 106.
Харьковский лекально -инструментальный з-д Всесоюзного инструментального треста им. Лобанова. Кол. раб. — 199, сл. — 67. П-во: металлорежущих инструментов.

Проволочно-гвоздильные заводы.

г. Артемовск, ул. Артема, 2.
Проволочно-гвоздильный з-д «Победа труда» Укрмето. Кол. раб. — 509, сл. — 77. П-во: проволоки, гвоздей, болтов, костылей рудничных.
г. Винницы, Вокзальная ул., 9.
Подольский проволочно-гвоздильный з-д. Кол. раб. — 30, сл. — 6. П-во: гвоздей строительных квадратных и фасонных.
г. Днепропетровск, Лесопильная 1—2.
Проволочно-гвоздильный и шурупный з-д «Красный профинтерн» Укрмето. П-во: гвоздей, винтов, заклепок, шплинтов, текстов, сапожн. шпилек, шурупов.
г. Запорожье, Красноармейск, 5.
Гвоздильно-проволочный з-д «Интернационал» Укрмето. Кол. раб. — 865, сл. — 99. П-во: проволоки телеграфной, канатов, гвоздей,

цепей, заклепки, крючьев.

г. Киев, Пролетарская, 50.

Киевский гос. металло-ткацкий, цепьевой и проволочно-гвоздильный з-д им. Письменного, треста Укрмето. Кол. раб — 630, сл. — 78.

г. Одесса, Головковская, 37.

Проволочно-гвоздильный з-д им. А. Иванова Украинского металлоб'единения. Кол. раб. — 428, сл. — 89.

г. Черкассы на Днепре, Днепровское шоссе, 1.

Проволочно-гвоздильный з-д Черкасского горсовета. Кол. раб. — 40, сл. — 6. П-во: гвоздей, товарной проволоки, заклепок стульных, сапожных шпилек.

Цветная металлургия.

г. Киев, ул. 9 Января, 23.

Киевский гос. кабельный з-д «ЦМЗ» им. Красина.

ст. Константиновская, Дон. ж. д.

Константиновский гос. цинковый з-д «ЦМЗ».

АЗЕРБАЙДЖАНСКАЯ ССР.

Машиностроительные заводы.

г. Баку, Балаханское шоссе, 213/16.

З-д им. лейт. Шмидта. Машинооб'единения ВСНХ ССР. Кол. раб. — 1 746, сл. — 267.

Судоремонтные заводы и мастерские.

г. Баку.

Бакинские судоремонтные мастерские «Парижской коммуны» Совторгфлота.

г. Баку.

Бакинские судоремонтные мастерские «Кавказской федерации» Совторгфлота.

Механические заводы.

г. Баку.

Гос. з-д им. Дзержинского ВСНХ. Кол. раб. — 320, сл. — 28. П-во глуб. насосов.

г. Баку.

Гос. з-д им. Л. Шмидта Союзнефти.

г. Баку.

Гос. мех. мастерская им. Монтина Союзнефти.

г. Баку.

Трубо-котельная мастерская им. Петрова Грознефти.

г. Баку.

Мех. мастерская им. Бакинского рабочего Грознефти.

г. Баку.

Мех. мастерская им. Рыкова Грознефти.

г. Баку.

Авто-ремонтный з-д Грознефти.

Цветная металлургия.

с. Кедабек, Кедабекский р-н.

Кедабекский медеплавильный з-д. Кол. раб. — 113, сл. — 21. П-во: добыча серного колчедана и цементной меди.

НАХИЧЕВАНСКАЯ АССР.

С.-х. машиностроительные заводы.

г. Нахичевань.

З-д «Красный Аксай» Севкавметоб'единения. П-во: плуги, лобогрейки. кук. инвентарь.

ССР АРМЕНИИ.

Механические заводы.

г. Аллавердинск, раб. цент.

Аллавердинское предприятие Закмедь. Кол. раб. — 1 900. П-во: добычи медной руды и выплавка красной меди.

г. Кафан.

Зангезурские з-ды Закмедькомбината.

АДЖАРИСТАНСКАЯ АССР.

Металлургические заводы.

г. Батум, Бахинская ул., 50.

Литейный з-д Аджарпрома. Кол. раб. — 85, сл. — 19. П-во: чугунного и медного литья.

ТУРКМЕНСКАЯ ССР.

Судоремонтные заводы.

г. Чарджуй, Салиховская, 1.
Главные мастерские Госречфлота Ср. Азии НКПС. Кол. раб. — 173, сл. — 30. П-во: механических, судоремонтных и судостроительных мастерских.

С.-х. обозные заводы.

г. Ашхабад.
Ф-ка ОМХ Ср. Азии. П-во обозов.

Механические заводы.

г. Ашхабад, ул. Свободы, 26.
З-д «Красный металлист» ВСНХ ТССР. Кол. раб. — 300, сл. — 38. П-во: хлопковых сеялок, тракторных телег, арб, кроватей, разных поковок и медного литья в черном и необработанном виде.

г. Мерв.
Мех. з-д «Урал» Мервск. горсовета. Кол. раб. — 60, сл. — 7. П-во: обработка и починка по металлу, литье, изготовление древесных изделий.

УЗБЕКСКАЯ ССР.

С.-х. машиностроительные заводы.

г. Ташкент.
З-д им. Ильича Узметаллобр. пр-сти. П-во хлопкового инвентаря.

Механические заводы.

г. Самарканд, Заводская ул., 1.
З-д «Деханин». Металлооб'единения УзССР. Кол. раб. — 247, сл. — 42. П-во чуг. и мед. литья и рем. работы.

ОДЕЖДА

ВОСТОЧНО-СИБИРСКИЙ КРАЙ

Овчинно-шубные з-ды.

г. Чита, Б. Остров, Корсаковская ул.
Овчинно-шубный з-д Вост.-Сиб. кр. кожтреста. Кол. раб. — 243.

ДАЛЬНЕ-ВОСТОЧНЫЙ КРАЙ.

Швейные ф-ки.

г. Благовещенск, уг. Кооперативной и Красноармейской, 25.
Ф-ка Дальгосшвея. Кол. раб. — 150, сл. — 12. П-во разн. вида готового платья, спецодежды, разной крестьянской одежды и т. д.

г. Хабаровск, ул. 8-го марта, 8-б
Хабар. ф-ка «Дальгосшвей».

ЗАПАДНАЯ ОБЛАСТЬ.

Швейные ф-ки.

г. Барнаул,
Пимокатный з-д № 1. Кол. раб. 1.063.

г. Брянск, Пионерская ул., 11.
Ф-ка им. Сталина Запшвейпрома. Кол. раб. — 800, сл. — 80. П-во готового платья, костюмов, брюк суконных, полупальто х/бум. на вате.

г. Клинцы.
Клинцов. ф-ка «Дер Эмес» Запшвейпрома. Кол. раб. — 175, сл. — 9. П-во — пошивка одежды (верхней) и головных уборов.

г. Клинцы.
Чулочная ф-ка Клинцовского промкомбината.

г. Новозыбков, Коммунистическая ул., 35.
Мастерская Новозыбковских трудколлективов при камере инспектора труда. Кол. раб. — 78, сл. — 4. П-во готового платья, верхней и нижней мужской и дамской одежды и прозодежды.

г. Омск.
Пимокатный з-д № 2. Кол. раб.— 152, сл. — 21.

ЗАПАДНО-СИБИРСКИЙ КРАЙ.

Швейные ф-ки.

г. Новосибирск.
Швейная ф-ка «Автомат» Текстиль треста Зап.-Сиб. края. Кол. раб. — 500, сл. — 70. П-во верхнего платья, прозодежды и трикотажа.

г. Новосибирск.
Чулочно-вязальная и пошивочная ф-ка «Автомат» Новосибир. ОМХ.

Овчинно-шубные з-ды.

г. Барнаул, Промышленная ул.
Овчинно-шубный з-д № 1 Зап. Сиб. кр. кожтреста. Кол. раб — 644.

г. Омск, левый берег р. Иртыша.
Овчинно-шубный з-д № 2 Зап. Сиб. кр. кожтреста. Кол. раб. — 469.

ИВАНОВСКАЯ ПРОМЫШЛЕННАЯ ОБЛАСТЬ.

Швейные ф-ки.

г. Переславль-Залесский, 2-я Советская ул.,
Ф-ка «Новый мир» Промкомбината. Кол. раб. — 328, сл. — 4.

г. Рыбинск, пл. 25 Октября, 10.
Мастерская Рыбин. трудколлектива. Кол. раб. — 67, сл. — 3. П-во верхней гражданской одежды.

Овчинно-шубные з-ды.

м. Пустошь, Микляеха, Тутаевского р-на.
Овчинно-шубный з-д Ивановск облкожтреста. Кол. раб. — 240.

ЛЕНИНГРАДСКАЯ ОБЛАСТЬ.

Швейные ф-ки.

г. Ленинград, ул. Герцена, 24.
Пошивочная ф-ка Облкомпом.

г. Ленинград, Воронежская, 5/7.
Ф-ка «Большевичка» Ленинградодежды. Кол. раб. — 2 483, сл. — 251. П-во верхнего платья и дамских костюмов.

г. Ленинград, Певческий, 12.
Пошивочная трикотаж. ф-ка Ленинградодежды.

г. Ленинград, пр. К. Маркса, 30.
Ф-ка «Работница» Ленинградпенькотреста. Кол. раб.— 5 679, сл.— 132. П-во мешков.

г. Ленинград, 10-я Красноармейская ул., 22.
Гос. ф-ка им. Мюнценберга Ленинградодежды. П-во дамских платьев, детских пальто, костюмов, бушлатов.

г. Ленинград, Международный пр., 75-а.
Ф-ка «Красный швейник» Ленинградодежды. Кол. раб. — 1 874, сл.— 429.

г. Ленинград, Нарвские ворота, Ползырев пер., 7.
Ф-ка «Красный водник» Ленинградодежды. Кол. раб. — 1 800, сл.— 255. П-во швейное и палаточное.

г. Ленинград, ул. Воинова, 4.
Ф-ка им. Вас. Алексеева Трудколлектив.

г. Ленинград, Петровский остров, Петровский пр., 5/7.
Ф-ка «Красный парус». Кол. раб.— 1 714, сл. — 10а. П-во спецодежды.

г. Ленинград, ул. Союза Печатников, 24.
Ф-ка им. З. И. Лилиной Учпромкомбината Ленсовета. Кол. раб. — 755, сл. — 83. П-во швейных и трикотажных изделий.

г. Ленинград, Бармалеева, 37.
Ф-ка «Красный водник» № 2 (вулкалино пропиточная) треста Ленодежда ЛОСНХ.

г. Ленинград, ул. Дзержинского, 15.
Ф-ка одежды им. Володарского треста Ленодежда ЛОСНХ.

г. Ленинград, Дегтярная ул., 5/7.
Ф-ка белья «Красная работница» треста Ленодежда ЛОСНХ.

г. Ленинград, Кронверская ул., 19/21.
Ф-ка детского платья треста Ленодежда ЛОСН.

Разные ф-ки.

г. Ленинград, Мучной пер., 5.
Гос. ф-ка головных уборов им. т. Самойлова треста Ленинградодежда. Кол. раб. — 714, сл. — 91. П-во головных уборов.

г. Ленинград, ул. Домбаля, 3.
Скорняжно-шапочная ф-ка треста Ленинградодежда. Кол. раб. — 566, сл. — 677.

г. Ленинград, уг. ул. Красного Курсанта, 27.
Трикотажная ф-ка «Красное знание», Ленинградтекстиль. Кол. раб. — 4 723.

МОСКОВСКАЯ ОБЛАСТЬ.

Швейные и трикотажные ф-ки.

с. Белоомутово.
Ф-ка № 19 «Красный милиционер» треста Москвошвей. Кол. раб. — 597.

г. Боровск.
Боров. ф-ка «Красный октябрь» треста Мосшерстьсукно. Кол. раб. — 1 044, сл. — 67. П-во шерстяных и головных платков.

Боровского РИК'а, с. Ермолино.
Ф-ка «Крестьянка» Московского Вигоневого треста. Кол. раб. — 2 340, сл. — 121. П-во бумажных платков.

ст. Гривно, М. Кур., ж. д.
Пошивочная ф-ка «Красный луч» Мос. фетро-текстильн. треста. Кол. раб. — 203.

г. Егорьевск, ул. Степана Халтурина.
Ф-ка «Об'единение» Егорьевского промкомбината. Кол. раб. — 634, сл. — 54.

г. Загорск.
Швейная ф-ка ОСО Мособлисполкома.

г. Зарайск.
Чулочно-вязальная ф-ка ОСО

г. Зарайск.
Одеяльная ф-ка ОСО Мособлисполкома.

г. Клин, Первомайская ул., 44.
Клинск. басонно-тесемочн. ф-ка Московского фетро-текст. треста. Кол. раб. — 89.

ст Косино, М. Каз. ж. д., с. Косино.
Трикотажная ф-ка № 3 (бывш. Альтман) Мострикотажа. Кол. раб. — 738.

ст. Лосиноостровская, Сев. ж. д.
Трикотажная мастерская о-ва «Друг детей».

г. Москва, ул. Короленко, 3.
Ф-ка швейная и белошвейная ОСО Мособлисполкома.

г. Москва, 33, ул. М. Андроновка, 20.
Ф-ка № 4 им. И. Смирнова Москвошвея. Кол. раб. — 1 500, П-во верхнего дамского платья.

г. Москва, Ильинка, Ипатьевский пер., 4.
Ф-ка № 1 им. оКминтерна Москвошвея. Кол. раб. — 611, сл. — 173. П-во: раскрой готового платья и головных уборов.

г. Москва, за Семеновской заставой, Кирпичная, 22.
Трикотажная ф-ка филиал № 1 ф-ки № 3 Мострикотажа.

г. Москва, Сокольники, Маленковск., 40.
Трикотажная ф-ка филиал № 2 им. 8 марта, ф-ка № 3 Мострикотажа.

г. Москва, ул. Баумана, Посланч. п., 5.
Трикотажная ф-ка им. Баумана, № 5 Мострикотажа.

г. Москва, Каланчевская ул., 17.
Ф-ка № 17 «Большевичка» Москвошвея. Кол. раб. — 2 000, сл. — 260. П-во мужских костюмов и брюк.

г. Москва, М. Красносельская ул., 7.
Ф-ка № 7 «Возрождение» Москвошвея. Кол. раб. — 1 347, сл. — 101. П-во мужского и детского верхнего платья.

г. Москва, Никольская ул., 10/2.
Ф-ка № 6 «Красная швея» Москвошвея. Кол. раб. — 1 959, сл. — 156. П-во гражданского и военного белья.

г. Москва, Кирпичная ул., 37.
Швейная мастерская о-ва «Друг детей».

г. Москва, Садовническая наб., 75, уг. Краснохолмского, 12.

Ф-ка № 18 Москвошвея. Кол. раб. — 355.

г. Москва, Красная Пресня, Предтеченский, пер., 11.

Ф-ка № 16 Москвошвея. Кол. раб. — 584.

г. Москва, Таганка, Марксистская ул., 20.

Ф-ка № 15 «Красный воин» Москвошвея. Кол. раб. — 801.

г. Москва, Арбат, Годеинский пер., 3.

Ф-ка № 13 «Красная швея» Москвошвея.

г. Москва, Сыромятники, Полуярославский пер., 12.

Ф-ка № 10 им. К. Цеткин Москвошвея. Кол. раб. — 3 109.

г. Москва, Гончарная наб., 9.

Ф-ка № 8 «Красный воин» Москвошвея. Кол. раб. — 1 908.

г. Москва, М. Каретный пер., 13.

Ф-ка № 5 Москвошвея. Кол. раб.— 1 921.

г. Москва, Сущевская ул., 27.

Ф-ка № 2 «Красная оборона», Москвошвея. Кол. раб. — 2 403.

г. Москва, Б. Харитоньевский пер., 24.

Ф-ка чулочно-вязальная ОСО Мособлисполкома. П-во головных уборов.

г. Москва, Девичье поле, Саввинский пер., 6/8.

Кружевная ф-ка № 2 «Ливерс» Мстрикотажа. Кол. раб. — 1 996.

г. Москва, Стромынка, Колод. пер., 3.

1-й чулочн. комбинат (вяз. трикотаж) Мострикотажа. Кол. раб.— 5 059.

г. Москва, Б. Семеновская ул., 32.

2-й прядильн. вяз. комбинат Мострикотажа. Кол. раб. — 2 794.

г. Москва, М. Семеновская ул., 28.

3-й прядильн. вяз. комбинат Мосрикотажа. Кол. раб. — 6 369.

г. Москва, Суворовская ул., 19.

Трикотажная ф-ка № 3 Мострикотажа.

г. Москва, ул. Ф. Энгельса, 56.

Трикотажная ф-ка им. Ногина № 6 Мострикотажа.

г. Москва, Сущевский вал, 47.

Трикотажная ф-ка Благушинская, № 8 Мострикотажа.

г. Москва, Суворовская ул., 6.

Филиал ф-ки № 11 Мстрикотажа.

г. Москва, ул. Ф. Энгельса, 56.

Школа ф-ка им. Кутузова (профтехкомбинат) Мострикотажа. Кол. раб. — 117.

г. Москва, ул. Бакунина, 71.

Ф-ка № 12 «Рассвет» (вышивальн.) Москвошвея. Кол. раб. — 1 017.

г. Москва, Гончарная наб., 37.

Трикотажная ф-ка № 8 «Красный воин» Москвошвея.

г. Москва, ул. Петровка, 28.

Инвалидная артель головных уборов «Вперед».

г. Москва, Новослободская ул., 40-а, 43-а.

Ф-ка № 3 им. раб. Андреева Москвошвея. Кол. раб. — 2 032, сл.— 118. П-во дамского пальто (зимнего, летнего и демисезонного).

г. Москва, Плющиха, 1-й Труженников пер., 14.

Ф-ка «Труд» Москвошвея № 14 МСНХ. Кол. раб. — 1 450, сл. — 73. П-во толстовок, белья, косовороток, мужских кальсон, рубашек фантази.

г. Ногинск.

Чулочная ф-ка Фетротекстильтреста.

ст. Подсолнечная, Окт. ж. д.

Ф-ка № 20 Москвошвея.

п/о Пучки, Коммунистич. р-на.

Красно-Полянск. бумажн. вязальная ф-ка Мострикотажа. Кол. раб.— 2 566.

ст. Пушкино, Сев. ж. д., с. Ивантеевка.

Ф-ка № 12 им. Дзержинского, вяз. трикотажн. комбината № 1 Мострикотажа. Кол. раб. — 4 170.

г. Тверь, Краснофлотская ул., 4.

Ф-ка № 11 им. Володарского Москвошвея. Кол. раб. — 2 800, сл. — 223. П-во изделий швейной пр-сти.

Платформа Трикотаж, МБВ ж. д.

Тушинская чулочно-вязальная трикотажная ф-ка Мострикотажа. Кол. раб. — 2 195.

г. Тула, Красноармейская ул., 59.
Ф-ка «Революционный труд» Тулпромкомбината. Кол. раб. — 1 100, сл. — 80. П-во швейных изделий.

Шубно-меховые ф-ки и з-ды.

с. Измайлово, 35.
Мех. ф-ка № 1 «Пролетарский труд» Мосмехпрома. Кол. раб. — 767.
г. Касимов,
Овчинно-шубный з-д Мосмехпрома. Кол. раб. — 145.
г. Москва, Арбат, Ник. Щеповский пер., 16.
-Фка № 5 Мосмехпрома. Кол. раб. 459.
г. Москва, Покровский мост, Гольяновская ул., 18.
Ф-ка № 4 Мосмехпрома. Кол. раб. 500.
г. Москва, ул. Садовники, 71.
Меховая ф-ка № 2 Мосмехпрома. Кол. раб. — 612.
пос. Троицкий, ул. М. Горького.
Овчинно-пимокатный з-д «Смычка» Троицк. промкомбината. Кол. раб. — 79.

Разные ф-ки и з-ды.

ст. Гривно, М. Кур. ж. д.
Гривнен. фетровая ф-ка № 4 Моск. фетро-текстильн. треста. Кол. раб.— 165.
г. Загорск.
Матрацная ф-ка ОСО Мособлисполкома.
г. Москва.
Кожевенно-галантер. ф-ка им. «МЮДа», Моск. фетро-текстильн. треста. Кол. раб. — 686.
г. Ногинск, Александровская ул., 10.
Ногин. ленточн. ф-ка Моск. фетро-текстильн. треста. Кол. раб. — 488.
ст. Перхушково, Звенигор. р-на, МББ ж. д., д. Солослово.
Солословская ф-ка искусствен. меха Моск. фетро-текстильн. треста. Кол. раб. — 103.
г. Щелково, Советская ул., 70.
Щелков. шляпная ф-ка № 1 Моск. фетро-текстильн. треста. Кол. раб. 180.

НИЖЕГОРОДСКИЙ КРАЙ.

Швейные ф-ки.

г. Н. Новгород, Зеленский с'езд, 12.
Ниж. ф-ка Гос. треста швейной промышленности НКСНХ. Кол. раб. — 2 698, сл. — 232. П-во верхнего гражданского платья, спецодежды и головных уборов.

Шубно-меховые ф-ки и з-ды.

г. Вятка, р-н им. Октябрьской революции.
Вят. шубно-овчинный з-д Нижкрайкожоб'единения. Кол. раб. — 1 100, сл. — 100. П-во шубно-овчинных изд.
Лысковский р-н, с. Мурашкино,
Овчинно-шубный з-д Нижегор. краев. кожоб'единения. Кол. раб. — 258.
г. Слободский, пос. Демьяна, ул. Заводская.
Меховая ф-ка «Белка» Всесоюзн. пушного синдиката. Им. два отд.: 1) еДмьяновское отд. — г. Слободской и 2) Спасское отд. — село Спасское, Слободского р-на. Кол. раб. — 1 920, сл. — 183. П-во: Демьяновское отд. — выделка пушнины, Спасское отд. — выделка и окраска пушнины.

НИЖНЕ-ВОЛЖСКИЙ КРАЙ.

Швейные ф-ки.

г. Саратов.
Ф-ка крайСНХ. Кол. раб. — 450. П-во хлопчато-бумажных изд.: костюмы, брюки, крестьянские пиджаки.
г. Сталинград.
Трикотажная ф-ка им. Крупской Сталинградтекстильтреста.

Шубные ф-ки.

г. Сталинград, ст. Содовая.
Овчинно-шубный з-д № 3 Ниж. волжск. крайкожтреста. Кол. раб.— 136.

НЕМЦЕВ ПОВОЛЖЬЯ АССР.

г. Бальцер.
Трикотажная ф-ка им. К. Цеткин Нижволтекстильтреста.

г. Покровск, Коммунарная пл., 18.
Чулочно-трикотажное пр-во детскомиссии при ЦИК АССРНП. Кол. раб. — 105.

СЕВЕРО-КАВКАЗСКИЙ КРАЙ.

Швейные ф-ки.

г. Азов.
Донская чулочная ф-ка им. Кутузова Севкавтекстильтреста. Кол. раб. — 305, сл. — 26. П-во чулочн. изделий.

г. Армавир, ул. К. Маркса, 61.
Ф-ка № 6 Севкавшвейоб'единения. Кол. раб. — 240, сл. — 32. П-во стандартных телограеек и шаровар на вате.

г. Владикавказ, Пролетарский пр., 50.
Ф-ка № 5 Севкавшвейоб'единения. Кол. раб. — 1 135, сл. — 132. П-во полупальто хлопчато-бумажных на вате крестьянского типа.

г. Новороссийск.
Чулочная ф-ка Севкавтекстильтреста.

г. Новороссийск, Михайловская ул., 32.
4-я ф-ка Севкавшвейоб'единения. Кол.р аб. — 749, сл. — 79. П-во готового платья.

г. Ростов н/Д., Ст. Почтовая ул., 82.
1-я ф-ка им. 3-й годовщины Октябрьской революции Севкавшвейоб'единения. Кол. раб. — 1 326, сл. — 147. П-во мужского пальто на вате и демисезонного.

г. Ростов н/Д, 1-я Майская, 1.
2-я ф-ка Севкавшвейоб'единения. Кол. раб. — 586, сл. — 69. П-во брюк, пальто, костюмов.

г. Ростов н/Д., ул. Энгельса, 54.
3-я ф-ка Севкавшвейоб'единения. Кол. раб. — 404, сл. — 64. П-во белья.

Шубные з-ды.

г. Росто н/Д., Георгиевсчкий спуск, 2.
Овчинно-шубный з-д № 12 Севкавкожоб'единения. Кол. раб. — 140.

КАБАРДИНО-БАЛКАРСКАЯ АВТ. ОБЛАСТЬ.

г. Нальчик.
Фабком швейно-трикотажной ф-ки Каббалк. союза. Кол.р аб. — 60, сл. — 5.

СРЕДНЕ-ВОЛЖСКИЙ КРАЙ.

Овчинно-шубные з-ды.

г. Кузнецк, Трудовая ул.
Овчинно-шубный з-д Средне-Волжского областного кожтреста. Кол. раб. — 887.

БАШКИРСКАЯ АССР.

г. Уфа, ул. К. Маркса, 2-й корпус.
Баш. гос. ф-ка им. 8-го марта «Башгосшвей».

КАЗАКСКАЯ АССР.

Овчинно-шубные з-ды.

г. Петропавловск, за рекой Ишимом.
Овчинно-шубный з-д Казак. кожмехтреста. Кол. раб. — 166.

г. Семипалатинск, с. Озерки.
Овчинно-шубный з-д Казак. кожмехтреста. Кол. раб. — 102.

ТАТАРСКАЯ ССР.

г. Казань, Адмиралтейская сл., ул. К. Цеткин, 22.
Ф-ка Татшвейтреста. П-во обмундирования и гражданского платья.

г. Казань, Правая сторона Булака, 13.

Ф-ка № 1 им. К. Маркса Татшвей треста. Кол. раб. — 1 380, сл. — 23. П-во военного обмундирования (рубах и кальсон нательных).

г. Казань, правая сторона Булака, 13.

Ф-ка № 1 Швейтреста. Кол. раб. 990, сл. — 76.

г. Казань, Ягодная сл. ул. Гладилова, 55.

Ф-ка № 5 Швейтреста, Кол. раб. — 1 406, сл. — 90.

г. Казань, Адмирал. сл., ул. К. Цеткин, 22.

Ф-ка № 6 Швейтреста. Кол. раб — 1 516, сл. — 103.

г. Казань, Адмирал. сл., ул. К. Цеткин, 22.

Закройная ф-ка Швейтреста. Кол. раб. — 143, сл. — 42.

г. Казань, ул. Дряблова.

Ф-ка гражданского платья Швейтреста. Кол. раб. — 493, сл. — 58.

БЕЛОРУССКАЯ ССР.

Швейные ф-ки.

г. Витебск.

Витеб. гос. чулочная ф-ка ВСНХ БССР.

г. Минск, уг. Вяземской ул. и Новомосковского пер., 22.

Ф-ка «Октябрь» Белшвейоб'единения. Кол. раб. — 1 900, сл. — 180. П-во дамского пальто.

г. Могилев н/Днепре, Первомайский пр., 47, 48, 50.

Ф-ка им. Володарского Белшвейоб'единения. Кол. раб. — 660, сл. — 70. П-во верхнего платья: демисезонное пальто и ватное полупальто.

Шубные з-ды.

г. Гомель, Советская ул., 105.

Гомел. овчинно-шубный з-д «Пролетарский путь» Белорусск. кожоб'единения. Кол. раб. — 128.

УКРАИНСКАЯ ССР.

Швейные и трикотажные ф-ки.

г. Бердичев.

Бердич. чул. трикотажная ф-ка Швейтрикотажтреста.

г. Зиновьевск, ул. К. Маркса, 38.

Ф-ка Зиншвейпрома. Кол. раб. — 200, сл. — 14. П-во верхнего платья.

г. Киев, ул. К. Маркса, 3.

Попивочная ф-ка.

г. Киев, ул. Короленко, 92-б.

Отдел Киев. трикотажной ф-ки.

г. Киев, Тарасовка, 5.

Швейная ф-ка.

г. Киев, ул. Разина, 1.

1-я Гос. трикотажная ф-ка «Киев трикотаж». Кол. раб. — 1 000, сл. — 73. П-во трикотажных изделий.

г. Луганск, Донбасс, ул. Ленина, 37.

Ф-ка Луганского горсовета. Кол. раб. — 150, сл. — 13. П-во готового платья.

г. Мариуполь.

Мариупольская чулочная ф-ка Госшвейчултреста.

г. Мелитополь, ул. К. Маркса,

Ф-ка Госпромкомбината. Кол. раб. — 73, сл. — 10. П-во готового платья крестьянского и гражданского типа.

г. Николаев, Советская ул., 28.

Ф-ка Никшвейпрома. Кол. раб. — 210, сл. — 16. П-во готовой одежды.

г. Одесса, ул. Кангуна, 12.

Ф-ка им. Воровского Укршвейоб'единения. Кол. раб. — 1 826, сл. — 202. П-во готовой одежды.

г. Полтава, Октябрьская ул., 72-74.

Полтгосшвейфабрика. Кол. раб.— 200, сл. — 22. П-во готового платья.

г. Полтава.

Гос. 1-я и 2-я ф-ки Полтекстильпрома. На 1-й ф-ке раб. — 738, сл.— 63, на 2-й ф-ке раб. — 90, сл. — 5.

г. Полтава, ул. Фрунзе, 55.

Гос. перчаточная ф-ка им. «1-го мая» при отд. местной пр-сти. Кол. раб. — 245, сл. — 15. П-во перчаток.

г. Прилуки.

Гос. чулочно-ткацкая ф-ка Прилуцк № 3 Ком. хоз.

г. Ромны, уг. ул. Коминтерна и

Окт. революции.

Чулочно-ткацкая ф-ка «Чулкоткань» Роменского комбината. Кол. раб. — 198, сл. — 6. П-во чулок, носок, трикотажа.

г. Ростов н/Д., 1-я Майская, д. 1.

2-я ф-ка Всекавшвейоб'единения. Кол. раб.—585, сл.—69. П-во пальто, брюк, костюмов.

г. Ростов н/Д., Ст. Почтовая, 82.

1-я ф-ка им. 3-й годовщины Октябрьской революции. Севкавшвейоб'единения. Кол. раб. — 1 325, сл. — 161. П-во мужского и дамского пальто.

г. Тульчин.

Гос. чулочно-ткацкая ф-ка им. Хасина Госчулкшвейтреста.

г. Харьков, Кацартская ул., 2/4.

Ф-ка им. т. Тинякова, Укршвейоб'единения. Кол. раб. — 4 791, сл. — 442. П-во дамского пальто, мужских костюмов (крестьянских и гражданских) и белья.

г. Харьков.

Чулочная ф-ка им. Войкова Хардержкомдрива.

г. Херсон, ул. 9 января, соб. дом.

Ф-ка «Большевичка» Госшвейпрома. Кол. раб. — 159, сл. — 11. П-во платья крестьянского типа.

г. Черкассы, ул. Шевченко, 78.

Черкас. гос. ф-ка. Кол. раб. — 100, сл. — 8. П-во готового платья.

АЗЕРБАЙДЖАНСКАЯ ССР.

Швейные ф-ки.

г. Баку, ул. Свободы, 15.

Ф-ка № 1 им. т. Володарского Азшвейпрома. Кол. раб. — 973, сл. — 116, П-во готового платья — гражданских костюмов, мужских и дамских.

г. Ганджа, ул. Октября, 4.

Ф-ка № 3 Азшвейпрома. Кол. раб. — 349, сл. — 43. П-во полупальто — хлопчато бумажн. на вате, белья крестьянского, толстовок и брюк хлопчато-бумажных.

Меховые ф-ки.

г. Баку, Шемахинская ул., 67/69.

Меховая пушная ф-ка № 2 Азшвейпрома. Кол.раб. — 574. сл. — 74. П-во пошивки массового изделия (спецодежды), выделка меховой овчины.

ПИЩЕВКУСОВАЯ ПРОМЫШЛЕННОСТЬ.

ВОСТОЧНО-СИБИРСКИЙ КРАЙ.

Винокуренные заводы.

Канский р-н, село Браженское.

Гос. з-д № 15 Сибсельпрома. Кол. р. — 68, сл. — 15.

Дрожжевые заводы.

г. Чита, Богомяковская, 3.

Государственный дрожжевой з-д Кол. раб. — 65, сл. — 30.

Колбасные фабрики и заводы.

г. Красноярск, ул. Маркса, 129.

Ф-ка Красноярского ЦРК. Кол. раб. — 22, сл. — 3.

Пивоваренные заводы.

г. Иркутск, пред. Марата, ул. Баррикад, д. 53.

1-й Иркутский гос. з-д Востсибсельпрома. Кол. раб. — 52, сл. — 15. П-во пива и кваса.

г. Чита, Богомяковская, 3.

Гос. з-д Кол. раб. — 65, сл. — 30. П-во пива, медка, фруктовых вод.

Спирто-водочные заводы.

г. Тулун.

Квасоваренный з-д Иркутск. госпивзавода. Кол. раб. — 3, сл. — 1.

г. Тулун, ул. Ленина, 69.

З-д Центроспирта. Кол. раб. — 21, сл. — 9. П-во хлебного вина.

г. Черемхово.

Квасоваренный з-д Иркутского Госпивзавода. Кол. раб. — 3, сл. — 2.

г. Чита, квартал улиц Богомяковской, Красноармейской, Уссурийской.

Читинский з-д Центроспирта. Кол. раб. — 59, сл. — 18. П-во спирта и хлебного столового вина.

БУРЯТО-МОНГОЛЬСКАЯ АССР.

Винокуренные заводы.

В.-Удинский р-н, пос. Николаевский.

Бурят-Монгольский гос. винз-д Бурнаркомторга. Кол. раб. — 68, сл. — 16. П-во: выкурка спирта.

ДАЛЬНЕ-ВОСТОЧНЫЙ КРАЙ.

Винокуренные заводы.

г. Благовещенск, Набережная, реки Зей, 26.

З-д № 3 «Дальсельпрома». Кол. раб. — 81, сл. — 15.

г. Владивосток, Центр. проспект, № 72/66.

З-д № 5 «Дальсельпрома». Кол. раб. — 100, сл. — 10. П-во: винокурен. и ректификация.

г. Хабаровск, пос. Госвинзавода, № 4.

Гос. з-д № 4 «Дальсельпрома». Кол. раб. — 73, сл. — 18. П-во: спирта.

Колбасные фабрики и заводы.

г. Владивосток, Суйфунская ул., 4.

Ф-ка Владивостокского ЦРК. Кол. раб. — 22, сл. — 3.

г. Чита, Сталеровская ул., 10.

Ф-ка Читинского ЦРК. Кол. раб. — 18, сл. — 3. П-во: колбасных изделий и рыбокопчения, засолки мясопродуктов на летний период.

Консервные заводы.

г. Владивосток.

Владивостокский рыбно-консервный з-д «Океан» Союзконсерва.

Пивоваренные заводы.

г. Владивосток, Крыловская, 12.

З-д № 1 Дальсельпромоб'единения. Кол. раб. — 71, сл. — 10. П-во: солодвых напитков.

г. Никольск.-Уссурийский (за ж. д. слободкой) Суйфунского раойна.

З-д № 2 Дальсельпромоб'единения. Кол. раб. — 70, сл. — 15. П-во пива и солодового напитка.

Спирто-водочные заводы.

г. Владивосток, Центральный проспект, д. 72/66.

З-д «Океан» Дальсельпромоб'единения. Кол. раб. — 100, сл. — 10. П-во наливки, настойки, ликера.

г. Иман, Красноармейская, д. 14.

Иманский з-д Центроспирта. П-во хлебных вин.

г. Свободный, пригород Суражевка.

Куст. з-д «Зея» им. Постникова, Захарченко и Кемчер. Кол. раб.—5—7 член. семей. П-во хлебн. кваса, медового кваса, фруктово-газированных вод.

г. Хабаровск, уг. ул. Карла Маркса и Тургеневской, 10/45.

З-д Центроспирта. Кол. раб. — 37, сл. — 32. П-во вина и спирта.

ЗАПАДНАЯ ОБЛАСТЬ.

Винокуренные заводы.

Бухаринский р-н, ст. Говордово, Зап. ж. д.

Остороженский з-д № 3 Госпромсовхозтреста. Кол. раб. — 14, сл. — 2. П-во спирта-сырца.

г. Великие Луки, наб. Лейтенанта Шмидта, № 18.

З-д Запспиртреста. Кол. раб. — 42, сл. — 10. П-во винокурения и ректификации.

Воронковский р-н, п/о Воронок, хут. Васильевский.

Васильевский з-д Запсельпрома. Кол. раб. — 32, сл. — 7. П-во спирта-сырца.

Гордеевский р-н, сел. Творишино.

Творишенский вин. з-д Запсельпромоб'единения. Кол. раб. — 32, сл. — 7. П-во спирта-сырца.

Гриневский р-н, п/о Рябцево. М.-Б.-Б. ж. д.

Яновский з-д. Кол. раб. — 25, сл. — 6.

Дубровский р-н, пос. Дубровка.

Дубровский з-д. Кол. раб. — 31, сл. — 5.

г. Ельня, Набережная на Зар[illegible]ьи.

Ельнинское ректификационное отделение Смоленского з-да. Кол. раб. — 13, сл. — 5.

Жирятинский р-н, п/о Жирятино.

Жирятинский з-д Запспиртреста. Кол. раб. — 50, сл. — 8. П-во: сырца и ректификация.

Карачевский р-н, п/о Карачево.

Юрасовский гос. з-д Запсельпрома. Кол. раб. — 48, сл. 7. П-во сырца и ректификация.

Катынский р-н, п/о Мышинки, совхоз Жуково.

Покарновский з-д Госпромсовхозтреста. Кол. раб. — 19, сл. — 2. П-во спирта.

Комаричский р-н, п/о Комаричи.

Ивановский з-д Запоблспиртреста. Кол. раб. — 42, сл. — 7. П-во сырца-спирта.

Новозыбковский р-н, пос. Софиевка.

Софиевский з-д Запспиртреста. Кол. раб. — 33, сл. — 6. П-во спирта-сырца.

г. Ржев.

Зайцевский з-д № 5 Госпромсовхоза. Кол. раб. — 15, сл. — 2. П-во спирта-сырца.

Рославльский р-н, п/о Пригорье, с. Жарынь.

Жарынский з-д Запспиртреста. Кол. раб. — 25, сл. — 7. П-во спирта-сырца.

Сафоновский р-н, ст. Дурово, пос. Зубово-Починок.

Шкляной з-д Запспиртреста. Кол. раб. — 26, сл. — 7. П-во: спирта-сырца.

Севский р-н, п/о Хинель.

Хинельский з-д № 2 Запспиртреста. Кол. раб. — 35, сл. — 6. П-во ректификации спирта.

Стодолищенский р-н, п/о Раковка.

Раковский з-д Запсельпрома. Кол. раб. — 26, сл. — 6. П-во: спирта-сырца.

П/о Хмара.

Марьинский з-д Запоблспиртреста. Кол. раб. — 50, сл. — 7. П-во: винокурение и ректификация.

Колбасные фабрики и заводы.

раб. пос. Дятьково, Первомайская ул.

Мастерская Фокинского ЦРК. Кол. раб. — 11, сл. — 3.

г. Осташков, ул. Ленина, 35А.

Колбасное производство ОЦРК. Кол. раб. — 6, сл. — 1.

Маслобойные заводы.

Бухаринский р-н, посел. Мятлево.

З-д № 7 «Запмаслотреста». Кол. раб. — 87, сл. — 22.

г. Карачев, дом. № 142.

З-д № 8 «Запмаслотреста». Кол. раб. — 94, сл. — 13. П-во: масло конопляное, льняное и жмыха.

г. Рославль.

З-д № 5 имени «Спартака» Запмаслотреста. Кол. раб. — 129, сл. — 35.

П-во олифы, масла льняного.

г. Севск, ул. Ленина № 88.

З-д № 11 «Запмаслотреста» Кол. раб. — 35, сл. — 6.

г. Трубчевск, пл. им. «Степана Разина».

З-д Смолен. маслотреста. П-во масла, жмыха, конопляного масла.

Мукомольные заводы и мельницы.

д. Оленинск, Смольковск. Рика.

Смольковский мукомольный з-д.

Пивоваренные заводы.

г. Смоленск, Заводская ул. д. 2/1.

Гос. з-д. Сельпромоб'единения. Кол. раб. — 238, сл. — 25.

Спирто-водочные заводы.

г. Брянск.

Брянский з-д. Кол. раб. — 80, сл. — 24. П-во столов. и хлебн. вина.

г. Ряжск, ул. Лассаля, д. 38.

Ряжск. спиртоводочн. з-д Центроспирта. Кол. раб. — 73, сл. — 98. П-во ректификации спирта и хлебного вина и денатурированного спирта.

г. Смоленск, Воронков пер., д. 1.

З-д Центроспиртреста. Кол.

раб. — 92, сл. — 23. П-во вина высшей очистки (хлебное вино) и денатурированного спирта.

ЗАПАДНО-СИБИРСКИЙ КРАЙ.

Винокуренные заводы.

г. **Бийск,** Винокуренная ул.

Бийский з-д № 6 Сибсельпрома. Кол. раб. — 75, сл. — 15. П-во: ректификата.

Бийский р-н, с. Соколово.

Уктульский з-д № 6 Сибсельпрома. Кол. раб. — 70, сл. — 10. П-во: ректификата.

Боготольский р-н, ст. Критово, Томск. ж. д., с. Краснозаводск.

Гос. з-д № 13 им. Октября Сибсельпрома. Кол. раб. — 71, сл. — 11. П-во сырца и ректификата.

Дрожжевые заводы.

г. **Барнаул.** Мамонтова, 123.

Барнаульский госдрожжевой з-д. Кол. — раб. — 161, сл. — 42.

г. **Омск.** 6-я Северная улица, 1.

Омский государственный дрожжевинокуренный з-д «Красный путь» Сибсельпрома. Кол. раб. — 41, сл. — 12.

Колбасные фабрики и заводы.

г. **Омск, ул.** Декабристов, 94.

Промыслово-кооперативная артель «Искусство». Кол. раб. — 52, сл. — 10.

Маслобойные заводы.

Александровский р-н, Маяковская, 38.

З-д Томского кооп. т-ва. Кол. раб. — 22, сл. — 3. П-во: растительного масла.

г. **Томск,** Тверская, 66.

Гос. з-д № 2 «Сибрасмаслотреста» Кол. раб. — 58, сл. — 18. П-во: конопляного и растительного масла.

Махорочно-табачные фабрики.

г. **Бийск,** Татарская, ул., 268.

Ф-ка им. Р. Люксембург, Сибсельпромтреста. Кол. раб. — 39, сл. — 8. П-во курительной махорки.

Пивоваренные заводы.

г. **Барнаул,** ул. Мамонтова, 123.

Барнаульский гос. з-д Сибсельпрома. Кол. раб. — 161, сл. — 42. П-во пива, фруктовых и искусственных минеральных вод.

г. **Славгород,** 2-ая Восточная ул., 107.

З-д Славгородского райисполкома. Кол. раб. — 20, сл. — 4. П-во: пива, медка, солодового кваса, баварского кваса и фруктовых вод.

г. **Томск,** Московский тракт, д. 44.

Томский гос. з-д № 1 Сибсельпрома. Кол. раб. — 70, сл. — 19. П-во солода, пива, меда, фруктовых вод.

Спирто-водочные заводы.

г. **Барнаул,** Сибирский проспект, д. 35.

Барнаульск. з-д Центроспирта. Кол. раб. — 35, сл. — 15. П-во: розлива вина высшей очистки 43°.

г. **Каинск,** Пионерская ул. 2.

Каинский з-д Центроспирта. Кол. раб. — 66, сл. — 15. П-во розлива столового вина.

г. **Новосибирск,** Большевистская ул. 105.

Новосибирский з-д Центроспирта. Кол. раб. — 90, сл. — 24. П-во: столового вина и денатурата.

г. **Омск,** Банная ул. уг. Гражданского пер. д. 15/21.

З-д «Об'единение» Сибкрайкоопинсоюза. Кол. раб. — 42, сл. — 4. П-во: пива, солодовенного напитка и фруктовых вод.

г. **Омск,** Комсомольская ул., 9.

Омский з-д Центроспирта. Кол. раб. — 98, сл. — 34. П-во: столового и хлебного вина и денатурированного спирта.

ИВАНОВСКАЯ ПРОМЫШЛЕННАЯ ОБЛАСТЬ.

Винокуренные заводы.

г. Кострома, ул. Лесная, 45.

Костромской з-д «Ивсельпрома». Кол. раб. — 52, сл. — 13. П-во: ректификации спирта.

Колбасные фабрики и заводы.

г. Владимир, ул. III Интернационала, 14.

Колбасное производство Владимирского ЦРК. Кол. раб. — 12, сл. — 4. П-во колбасы.

г. Кострома, ул. Трудовой школы, 43.

Ф-ка Костромского ЦРК. Кол. раб. — 18, сл. — 2.

Кондитерские ф-ки.

г. Кострома, Горная ул., д. 3.

Ф-ка «Пищевик» КЦРК. Кол. раб. — 211, сл. — 17. П-во выпечки хлебно-булочных и бараночных изделий и кондитерских изделий.

Крахмало-паточные заводы.

Бородовский р-н, с. Д.-Городище.

Д.-Городищенский з-д № 5 Бор-райкартофельсоюза. Кол. раб. — 53, сл. — 4. П-во картофельного сыр-крахмала.

Боровский р-н, п/агент. Красного профинтерна.

Зав. Красный Профинтерн Ивсельпрома. Кол. раб. — 1 400, сл. — 95. П-во: патоки и сухкрахмала.

Гаврилово-Посадский р-н.

З-д Бережецкого с. х. поселкового т-ва. Кол. раб. — 27, сл. — 4. П-во переработки картофеля на крахмала и декстрина.

Костромской р-н, Обломихинского совета.

Мало-Калининский з-д № 7 Костромского кооперативно-производственного союза с.-х. кооперации. Кол. раб. — 10, сл. — 3. П-во: сыр. крахмала.

Костромской р-н, дер. Филино.

Волжский з-д № 5 Костромского райкартофельсоюза. Кол. раб. — 12, сл. — 2. П-во сухого крахмала.

Меленковский р-н, д. Орловка-Рогачи.

Рогачевский з-д им. Ленина В. И. Нижкрайсадогородсоюза. Кол. раб. — 131, сл. — 17. П-во: сухой картофельной муки.

Маслобойные заводы.

г. Кострома, Лесная ул., 63.

З-д им. Фрунзе № 39 треста «Местпром». Кол. раб. — 109, сл. — 15. П-во: льняного масла, олифы, толокна.

г. Рыбинск.

З-д № 18 треста «Ивсельпром». раб. — 1, сл. — 1.

Махорочно-табачные фабрики.

г. Кострома, ул. Трудовой школы, 48.

Гос. ф-ка им. Симановского, Обл. пищевкусового треста. Кол. раб. — 125, сл. — 17. П-во нюхательной махорки.

г. Ярославль, уг. ул. Победы и Гражданской, 22.

Гос. ф-ка им. Ленина, треста Ивсельпром. Кол. раб. — 415, сл. — 51. П-во курительной махорки.

Мукомольные заводы и мельницы.

Галичск. р-н, село Рылеево.

Рылеевская паровая мельница в 2 постава. Кол. раб. — 2.

Пивоваренные заводы.

г. Кострома, ул. Свердлова, 33.

З-д искусств. мин. и фрук. вод. Костромского горсовета. Кол. раб. — 43, сл. — 9. П-во искусственных фруктовых вод и пива.

г. Юрьевец, пер. Луначарского.

Юрьевский з-д Райпромкомбината. Кол. раб. — 68, сл. — 12. П-во пива, солода, фруктовых вод и кваса.

Спирто-водочные заводы.

г. Александров, ул. Коноплянкина, д. Центроспирта.
Александр. № 47 з-д Центроспирта. Кол. раб. — 84, сл. — 20. П-во: хлебного вина высшей очистки 43°.
г. Владимир, ул. Фрунзе, 74.
Владимирский з-д Центроспирта. Кол. раб. — 73, сл. — 24. П-во хлебного вина.
г. Кострома, ул. Ленина, 14.
Костромской з-д № 4 Центроспирта. Кол. раб. — 54, сл. — 19. П-во розлив хлебного вина.
г. Шуя, пос. Палифиливка.
Шуйский з-д Центроспирта. Кол. раб. — 40, сл. — 21. П-во: хлебного столов. вина и денатурата.

ЛЕНИНГРАДСКАЯ ОБЛАСТЬ.

Винокуренные заводы.

Бежаницкий р-н, п/о Амево.
Горский з-д Ленинградспирта. Кол. раб. — 18, сл. — 9. П-во спирта-сырца.
г. Опочка.
Петровский з-д Ленинградспирта. Кол. раб. — 48, сл. — 9. П-во: винокурения и ректификации.
Опоченский р-н, с. Глубокое.
Глубоковский з-д Ленинградспирта. Кол. раб. — 22, сл. — 6. П-во спирта-сырца.

Колбасные фабрики и заводы.

г. Ленинград, Киевская ул., д. 6.
З-д им. Стружкина Союзмяса. Кол. раб. — 450, сл. — 50.
г. Ленинград, Лиговка, 275.
З-д № 2 Союзмяса.

Консервные заводы.

г. Ленинград, Троицкий пер., 7.
Ленинградский рыбно-консервный з-д «Ленрыба», Союзконсерва.
П/о Велье, Полновского района.
Гос. Никольский рыбоводный з-д. Кол. раб. — 2, сл. — 7.
с. Териберка.
Териберский рыбо-консервный з-д «Союзконсерв».

Макаронные фабрики.

г. Ленинград. Международный, 128.
Ф-ка им. Воровского Ленсельпрома. Кол. раб. — 760, сл. 71.
Ленинград, ул. Стачек, д. 53/1.
5-й хлебозавод и макаронная ф-ка «Кр. заря» ЛСПО. Кол. раб. — 687, сл. — 89. П-во: хлебобулочных изделий и макаронных изделий.

Маслобойные заводы.

г. Ленинград, Курляндская ул., д. 32.
З-д № 2 «Красная звезда». Ленрасмасло. Кол. раб. — 70, сл. — 7. П-во олифы.
г. Псков, ул. Энгельса, д. 6.
З-д «Знамя Труда» Льносоюза. Кол. раб. — 46, сл. — 7. П-во льняного масла и олифы.

Махорочно-табачные фабрики.

г. Ленинград пр. Клинский, д. 25.
3-я гос. ф-ка им. Клары Цеткин Ленсельпрома. Кол. раб. — 1 265, сл. — 123. П-во: папирос, сигар, сигаретт и трубочных табаков.

Пивоваренные заводы.

г. Ленинград, Петровский, 9.
З-д «Красная Бавария» ЛСПО.
г. Ленинград, ул. Степана Разина, д. 9.
2-й гос. з-д «Степана Разина» ЛСПО. Кол. раб. — 1 384, сл. — 173. П-во: пива, лимонада, кваса хлебного и клюквенного, минеральных вод.
г. Ленинград, пр. Володарского, 23.
Гос. з-д «Вена». Кол. раб. — 292, сл. — 60. П-во пива.

Спирто-водочные заводы.

г. Белозерск.

Белозерский з-д № 15. Кол. раб. — 18, сл. — 10. П-во: столового вина.

г. Боровичи. Заводская ул., 8.

Боровичский гос. з-д Центроспирта. Кол. раб. — 50, сл. — 14. П-во: хлебного и столового вина.

г. Ленинград, Володарский р-н, Калашников. наб. д. 56/58.

Ленинградский гос. з-д Центроспирта. Кол. раб. — 420, сл. — 80. П-во: изготовление и реализация столового вина высшей очистки.

г. Новгород, Гужевая ул., 27.

З-д № 5 Центроспирта. Кол. раб. — 62, сл. — 18. П-во: хлебного вина столового высшей очистки и денатурата.

г. Устюжна.

Устюженский гос. з-д Центроспирта. Кол. раб. — 28, сл. — 13. П-во: вина и ректифицирование сырого спирта.

МОСКОВСКАЯ ОБЛАСТЬ.

Винокуренные заводы.

Арсеньевский р-н, п/о Комарево.

Стрыкинский гос. з-д № 1 Мосвинтреста. Кол. раб. — 32. П-во: винокурение и ректификация спирта.

Дубенский р-н, дер. Кадушенка.

Кадушенский з-д № 6 Мосвинтреста. Кол. раб. — 32, сл. — 5. П-во спирта-сырца.

г. Ефремов, ул. К. Маркса.

Павловский гос. з-д № 1 Мосвинтреста. Кол. раб. — 78, сл. — 26. П-во винокурения и ректификации спирта.

Ефремовский р-н, п/о Голубочки.

Голубочинский гос. з-д № 2 Мосвинтреста. Кол. раб. — 37, сл. — 9. П-во винокурения.

Ефремовский р-н, с. Остропяты.

Алексеевский з-д № 3 Мосвинтреста. Кол. раб. — 22, сл. — 6. П-во спирта-сырца.

Ижевский р-н, с. Лакаша.

Лакашинский з-д № 29 Ижевского Райсоюза. Кол. раб. — 43, сл. — 5. П-во: спирта-сырца.

Кадомский р-н, с. Кателино.

Кателинский з-д № 21 Мособлвинтреста. Кол. раб. — 49, сл. — 11. П-во: сырца и ректификация.

Куркинский р-н, ст. Куликово-Поле, М.-Кур. ж. д.

Самарский з-д № 12 Мосвинтреста. Кол. раб. — 45, сл. — 9. П-во сырца.

Куркинский р-н, п/о Чудновское.

Михайловский з-д № 9 Госпросовхозтреста. Кол. раб. — 55, сл. — 7. П-во сырца.

Милославский р-н, с. Покровско-Тишкино.

Покровско-Тишкинский з-д № 14, Мосвинтреста. Кол. раб. — 42, сл. — 7. П-во: выкурка хлебокартофельного сырца.

Новоторжский р-н.

З-д при совхозе «8 Марта». Кол. раб. — 65, сл. — 5. П-во сырца.

Сасовский р-н, хутор Батьки.

Андреевский з-д № 24 Мосвинтреста. Кол. раб. — 47, сл. — 10. П-во сырца и ректификат.

Серебряно-прудский р-н, с. Серебряные пруды.

Серебряно-Прудский з-д № 8 Мосвинтреста. Кол. раб. — 26, сл. — 10.

Серебряно-Прудский р-н, п/о Серебряные Пруды, д. Дмитриевка.

Дмитриевский гос. з-д Госпромсовхозтреста. Кол. раб. — 40, сл. — 4. П-во сырца.

Спасский р-н, п/о Проня.

Старостеклянный з-д № 16 Мосвинтреста. Кол. раб. — 45, сл. — 9. П-во: сырца и ректифицирование.

Старо-Ниловский р-н, п/о Хрущево, село Соха.

Сошной з-д Мосвинтреста. Кол. раб. — 42, сл. — 7. П-во сырца.

Черепетский р-н, с. Красно-Михайлово.

Красно-Михайловский з-д Мосвинтреста. Кол. раб. — 16, сл. — 10. П-во: сырца.

Чучковский р-н, с. Строевское

Строевский з-д Мособлвинтреста. Кол. раб. — 28, сл. — 8. П-во: сырца.

Чучковский р-н, с. Пертово.

Пертовский з-д № 19 Мосвинтреста. Кол. раб. — 28, сл. — 9. П-во: сырца и ректификата

Шацкий р-н, дер. Новая.

Новодеревенский з-д № 20 Мосвинтреста. Кол. раб. — 35, сл. — 13. П-во: сырца и ректификата.

Шиловский р-н, Аделинский совхоз.

Аделинский з-д Госпромсовхозтреста. Кол. раб. — 98, сл. — 13.

Колбасные фабрики и заводы.

г. Волоколамск, Советская, 16.

Мясо-колбасное производство Волоколамского райпо. Кол. раб. — 14, сл. — 2.

г. Коломна, ул. Савелича.

Колбасная мастерская Коломенского районного о-ва потребителей. Кол. раб. — 10, сл. — 1.

г. Москва, Н. Басманная, 23.

Ф-ка № 4 МСПО. Кол. раб. — 348, сл. — 31.

г. Москва, Таганская ул. Марксистский пер., 6.

3-я колбасная ф-ка МСПО. Кол. раб. — 121, сл. — 14.

г. Подольск, Рев. проспект., 38.

Колбасная мастерская Подольского ЦРК. Кол. раб. — 10 сл. — 1. П-во: колбасных изделий.

Кондитерские ф-ки.

г. Москва, Берсеневская наб., 6.

Гос. конд. ф-ка «Красный октябрь». Гострест Моссельпрома. Кол. раб. 4 858, сл. — 250.

г. Москва, Красносельская, 7.

Гос. ф-ка им. Бабаева Моссельпрома. Кол. раб. — 2 898, сл. — 181. П-во: выработка карамели.

г. Москва, , 40, Ленинградское шоссе, 13.

Ф-ка «Большевик» Моссельпрома. Кол. раб. 1 757, сл. 185. П-во: печенья, пряников и вафлей.

г. Москва, Пятницкая, Б. Курбатовский пер., 4.

Гос. ф-ка «им. Марта» Моссельпрома. Кол. раб. 861, сл. 68. П-во дрожжей, варенья и начинки.

г. Москва, Софийская наб., д. 8.

Софийское отдел. ф-ки «Красный октябрь» Моссельпрома. Кол. раб. 384, сл. 22. П-во: кондитерских изделий.

г. Москва, Шаболовка, 19.

Ф-ка Моссельпрома. Кол. раб. 1 029, сл. 65. П-во: пастилы, мармелада, местной и экспортной, повидлы.

г. Москва. Электрозаводская, 10/12.

Ф-ка Моссельпром. Кол. раб. 150 150. П-во шоколада.

Крахмало-паточные заводы.

Ижевский р-н, с. Дегтяное.

Дегтянский з-д Моссельпрома. Кол. раб. 54, сл. 19. П-во сыр. и сух. крахмала.

г. Коломна, ул. Левшина, 25.

Коломенский крахмальнопаточный з-д Кооперат. Артели инвалидов. Кол. раб. 100, сл. 12.

Сапожковский р-н, с. Чембор.

Чемборский з-д Сапожковского Райсемполеводсоюза. Кол. раб. 57, сл. 8. П-во: сырого крахмала.

Спасский р-н, с. Муратово.

Муратовский з-д Спасского райплодоовощсоюза. Кол. раб. 82, сл. 7. П-во сырого крахмала.

Шацкий р-н, дер. Ямберло.

Ямберлинский з-д Шацкого Райсемполеводсоюза. Кол. раб. 10, сл. 2. П-во крахмала (картоф. муки).

Шиловский р-н, п/о Задубровье при с. Задубровье.

Задубровский з-д Моссельпрома. Кол. раб. 171, сл. 27.

Шиловский р-н, дер. Авдотьинка.

Авдотьинский з-д Раймолживсоюза. П-во сырого и сухого крахмала.

Шиловский р-н, с. Песочное.

Песочинский з-д Шиловского Раймолживсоюза. Кол. раб. 60, сл. 7. П-во сухого крахмала.

Шиловский р-н, село Санское.

Санский з-д Моссельпрома. Кол. раб. 46, сл. 10. П-во сырого крахмала.

Макаронные фабрики.

г. Москва, Огородная ул. 22.
1-я гос. ф-ка Моссельпрома. Кол. раб. 640, сл. 57. П-во: макаронных изделий, лапши, вермишели.

Маслобойные заводы.

г. Бежецк., ул. Кр. Свободы.
З-д им. Лежава. Райльноводство. Кол. раб. 200, сл. 20. П-во: масла, из безкожурного сырья.

Махорочно-табачные фабрики.

г. Москва, Ленинградское шоссе, д. 18.
2-я гос. ф-ка «Ява» тр. МОСПР. Кол. раб. 107. П-во папирос и экспортного табака «Дунза».
г. Москва, Тверской Ямской переулок, 6.
1-я гос. ф-ка (б. Дукат) тр. Моссельпром. Кол. раб. 1 200.

Мукомольные заводы и мельницы.

Горловский р-н, Кол. Нью-Иорк.
Мельница В/О Союзхлеба. Кол. раб. 24, сл. 13.

Пивоваренные заводы.

г. Москва, Зубовская пл., улица Льва Толстого, 23.
Хамовнический з-д треста Моссельпрома. Кол. раб. 150, сл. 44. П-во: безалкогольных напитков, сухого кваса, мальц-экстракта молочной кислоты, солода, клюквенного морса и сока.

Сахарные заводы.

г. Тула.
Тульский государственный рафинадный з-д Союзсахара. Кол. раб. 245, сл. 45.
г. Тула, ул. доктора Дрейера.
Тульский гос. рафинадный з-д Союзсахара. Кол. раб. 1 255, сл. 75.

Спирто-водочные заводы.

г. Белев, Бульварная ул.
Белевский з-д Центроспирта НКФ СССР. Кол. раб. 47, сл. 23. П-во вина высшей очистки 43°.
г. Касимов, Монопольная ул.
Касимовский з-д Центроспирта Кол. раб. 40, сл. 15. П-во розлива столового вина.
г. Кашин, Ленинградская ул. д. 35.
Кашинский з-д Центроспирта. Кол. раб. 69, сл. 22. П-во: столового хлебного вина.
г. Москва, Садовники, д. 57.
1 Вино-водочн. з-д Винторга. П-во: виноградного вина, водочных наливок, настоек и ликеров.
г. Москва 20, Самокатная ул., д. 4.
Московский з-д Центроспирта. Кол. раб. 656, сл. 143. П-во: ректификации спирта и розлив вина.
г. Тула, Толстовск. застава, д. 121.
Тульский з-д Центроспирта. Кол. раб. 144, сл. 34. П-во хлебного столового вина высшей очистки 43°.

НИЖЕГОРОДСКИЙ КРАЙ.

Винокуренные заводы.

г. Ветлуг,а за речкой Красницей.
Ветлужский з-д Нижекрайспиртотреста. Кол. раб. 55, сл. 9. П-во винокурения и ректификации.
Воротынский р-н, с. Чугуны.
Чугуновский з-д Нижкрайспиртотреста. Кол. раб. 49, сл. 7. П-во спирта и ректификата.
г. Малмыж, п/о Калининское.
Калининской з-д Нижкрайспиртотреста. Кол. раб. 45, сл. 12. П-во сырца и ректификата.
Пильнинский р-н, с. Враг.
Щукинский з-д Нижкрайвинтреста. Кол. раб. 34, сл. 6. П-во: сырца.
Починковский р-н, п/о Николай дар.
Арзинский з-д Нижкрайспиртотреста. Кол. раб. 85, сл. 11. П-во сырца и ректификата.

г. **Слободской,** сл. Демьянка, Советская ул.
Слободской з-д Нижкрайспиртотреста. Кол. раб. 112, сл. 10.
Уржумский р-н, дер. Старое Лимово.
Андреевский з-д Нижкрайспиртотреста. Кол. раб. 60, сл. 13. П-во сырца.
Шурминский р-н, село Лазарево.
Райский з-д Нижкрайспиртотреста. Кол. раб. 62, сл. 13. П-во: ректификата и сивушных отбросов.
г. Яранск.
Яранский з-д Нижкрайспиртотреста. Кол. раб. 46, сл. 11. П-во: сырца.

Колбасные фабрики и заводы.

г. Богородск, ул. Ленина, 3.
Колбасное производство Богородского ЦРК. Кол. раб. 17, сл. 1.

Крахмально-паточные заводы.

Ляховиский р-н, дер. Селино, п/о Усад-Ока.
Селинский з-д Ляховского райкартофельплодоовощсоюза. Кол. раб. 65, сл. 15. П-во экспортного сух. крахмала.
с. Фокино.
Фокинский з-д Нижкрайсадогородсоюза. Кол. раб. 120, сл. 9. П-во варенья, разн. сортов, пастилы яблочной, яблочн. теста-пюре, фруктовых начинок для кондитерских ф-к и т. д.

Маслобойные заводы.

Белохолуницкий р-н, д. Климовка.
З-д Молокоживсоюз. Кол. раб. 5. П-во сыра иподсырного масла.
Белохолуницкий р-н, д. Салманы.
Салманский маслозавод Молокоживсоюза. Кол. раб. 4. П-во сливочного масла.
Белохолуницкий р-н, д. Сольпа.
Сольпинский з-д Молокоживсоюза. Кол. раб. 2. П-во сливочного масла.

Пивоваренные заводы.

г. Арзамас, ул. Песочная, 33.
Арзамасский гос. з-д Нижкрайсельпромоб'единения. Кол. раб. 52, сл. 9. П-во: солода, пива, кваса фруктового.
г. Вятка, Крестьянская ул., 63.
З-д «Вятпищетреста». Кол. раб. 123 сл. 35. П-во пива, фруктовых вод.
г. Лысково, Совнархозская ул.
Лысковский гос. з-д Нижсельпрома. Кол. раб. 191, сл. 12. П-во: пива, солода.
г. Н. Новгород, Печальнская, 20.
Нижегородский пивзавод Нижкрайсельпрома.
г. Слободской, Советская ул. 3.
Слободской з-д Вятпищетреста. Кол. раб. 160, сл. 21.

Спирто-водочные заводы.

г. Вятка, ул. К. Маркса, д. 8.
Вятский з-д. Кол. раб. 57, сл. 16. П-во хлебного и столового вина.
г. Яранск, ул. Труда, 79.
Спиртоводоч. з-д Центроспирта. Кол. раб. 58, сл. 63. П-во: хлебного вина и ректификация спирта.

ВОТСКАЯ АВТ. ОБЛАСТЬ.

Винокуренные заводы.

Алнашский р-н, село Галюшурма.
Галюшурмский з-д Нижкрайспиртотреста. Кол. раб. 100, сл. 20. П-во: сырца.

МАРИЙСКАЯ АВТ. ОБЛАСТЬ.

Маслобойные заводы.

г. Иошкар-Ола.
З-д Промкомбината ВСНХ. Кол. раб. 25.

Мукомольные заводы и мельницы.

г. Иошкар-Ола.
Иошкар-Олавск. мельница Промкомбината ВСНХ. Кол. раб. 40.

НИЖНЕ-ВОЛЖСКИЙ КРАЙ

Винокуренные заводы.

Аркадакский р-н, ст. Аркадак.
Аркадакский з-д № 1 Нижволкрайсельпромтреста. Кол. раб. 68, сл. 10. П-во: сырцаи ректификата.
Лопатинский р-н, с. Бузовлево.
Бузовлевский з-д № 8 Нижволкрайсельпромтреста. Кол. раб. 35, сл. 10. П-во: сырца.
Сердобский р-н, с. Куракино, почт. ящ. № 6.
Надеждинский з-д № 6 Нижволкрайсельпромтреста. Кол. раб. 60, сл. 12. П-во: сырца.

Консервные заводы.

г. Астрахань.
Астраханский консервный з-д Астконсервтреста. П-во рыбо-овощных томатных консервов.
г. Урюпинск.
Урюпинский консервный мясной з-д «Союзконсерв».

Макаронные фабрики.

г. Саратов, Панкратьевская, д. 59.
Ф-ка Сельпромтреста. Кол. раб. 55, сл. 6. П-во: макаран и вермишели.

Маслобойные заводы.

Аркадакский р-н, ст. Аркадак.
З-д № 7 «Краймаслотреста». Кол. раб. 74, сл. 16. П-во масла подсолнечного.
г. Аткарск, Пушкинская ул., д. 5.
З-д № 6 им. «Спартака». Масложиртреста. Кол. раб. 90, сл. 26. П-во: растительного масла.
г. Вольск, ул. Бедноты.
З-д № 3 «Краймаслотреста». Кол. р. 62, сл. 18. П-во: масла подсолнечного, жмыха.
г. Дубовка, Немецкая ул.,
З-д Прогресс № 13 «Краймасложиртреста». Кол. раб. 98, сл. 13. П-во: горчичного масла.
г. Николаевск.
З-д им. «Профинтерна». Маслотреста. Кол. раб. 128, сл. 15. П-во масла горчичного и порошка горчицы.
г. Саратов, Железнодорожная ул., 92.
З-д № 2 «Маслотреста». Кол. раб. 105, сл. 49. П-во: растительного масла, жмыха.
г. Сталинград, ул. Калинина, 26.
З-д «Заря» № 1 Краймаслотреста. Кол. раб. 280, сл. 46. П-во масла горчичного и порошка горчицы.
Туркинский р-н, с. Турки.
З-д № 8 Масложиртреста. Кол. раб. 10, сл. 11. П-во масла подсолнечного.
г. Хвалынск, Советская ул.
З-д № 4 «Краймаслотреста». кол. раб. 50, сл. 20. П-во подсолнечного масла и жмыха.
г. Урюпинск, (за чертой города).
З-д № 14 «Красная звезда» Краймаслотреста. Кол. раб. 107, сл. 14. П-во масла подсолнечного.

Пивоваренные заводы.

г. Астрахань, Набережная р. Царевы, д. 37.
Гос. з-д «Победа». Ниж. Волж. Сельпромтреста. Кол. раб. 138, сл. 31. П-во: кваса и пива.
г. Саратов, Рабочая ул., д. 139.
Пивоварен. з-д Сельпромтреста Кол. раб. 85, сл. 21. П-во пива.

Спирто-водочные заводы.

г. Саратов, Ленинская, 59.
З-д Крайсельпромтреста. Кол. раб. 19 ,сл. 20. П-во водочных изделий и виноградного вина.
г. Саратов, Университетская ул., д. 109.
Саратовский з-д Центроспирта. Кол. раб. 150, сл. 25. П-во хлебного вина, столового высшей очистки 43°, денатурата.

НЕМЦЕВ ПОВОЛЖЬЯ АССР.

Маслобойные заводы.

г. Бальцер, ул. Первомайская 52.

З-д № 15 «Спартак» Краймаслотреста. Кол. раб. 32, сл. 5. П-во подсолнечного масла.

Махорочно-табачные фабрики.

г. Марксштадт АССР Немцев Поволжья.

Махорочная ф-ка им. «К. Маркса.» Крайсельпромтреста. Кол. раб. 115, сл. 23. П-во махорки курительной.

Мукомольные заводы и мельницы.

с. Лауве Зельманского кантона.

Мельница № 8 Немполеводколхозсоюза им. Розы Люксембург. Кол. раб. 31, сл. 10.

СЕВЕРНЫЙ КРАЙ.

Маслобойные заводы.

г. Вологда, ул. Урицкого, 84.

З-д № 37 «Союзрасмасло». Кол. раб. 41, сл. 15. П-во растительного масла.

Лальский р-н, ст. Луза.

З-д № 36 «Союзрасмасло». Кол. раб. 27, сл. 6.

Пивоваренные заводы.

г. Вел.Устюг, Мелиоративная ул., д. 2.

В. Устюгский з-д «Бавария». Севкрайторготдела. Кол. раб. 41, сл. 11. П-во пива, фрукт. вод и хлебного кваса.

г. Вологда, Леонтьевская ул., 40.

З-д «Северный олень» Вологодского горсовета. Кол. раб. 62, сл. 15. П-во пива, фруктовых вод и солодоращение.

Спирто-водочные заводы.

г. Вологда, пл. III Интернационале, 23.

Вологодский з-д Центроспирта. Кол. раб. 101, сл. 25. П-во столового вина, и ректификация спирта.

г. Вел. Устюг, Красная ул., 1.

В. Устюгский з-д Центроспирта. Кол. раб. 47, сл. 21. П-во хлебного вина, денатурированного спирта и ректификация сырого спирта.

КОМИ (ЗЫРЯНСКАЯ) АВТ. ОБЛАСТЬ.

Консервные заводы.

с. Усть-Уса.

Усть-Усинский мясо-консервный з-д «Союзконсерва».

СЕВЕРО-КАВКАЗСКИЙ КРАЙ.

Винокуренные заводы.

г. Майкоп.

Майкопский гос. з-д № 6 Севкавспиртотреста. Кол. раб. 76, сл. 16. П-во винокурения сырца, бардосушка.

Колбасные фабрики и заводы.

г. Ростов н/Д, Богатинский пер., 63.

Ф-ка «Красная звезда». Ростовского н/Д ЕПО. Кол. раб. 115, сл. 55. П-во колбасных изделий.

г. Таганрог, Чеховская, 143.

Ф-ка Союзмясо. Кол. раб. 25, сл. 5. П-во колбасных изделий.

Консервные заводы.

ст. Аксай, Ю. В. ж. д.

Аксайская томатная ф-ка Севкавконсервтреста. Кол. раб. 200, сл. 12. (сезон).

ст. Ардон.

Ардонский овощно-томатный з-д «Севкавконсервтреста».

ст. Крымская.

Крымский (старый) з-д овощно-томатный Севкавконсервтреста.

г. Ростов н/Дону.

Ростовский мясо-консервно-томатный з-д «Смычка» Севкавконсервтреста.

г. Темрюк.

Госконсервная ф-ка № 2 Севкавкрайконсервтреста. Кол. раб. 750—

850, сл. 64. П-во консерв овощн., томатных, раковых.

Макаронные фабрики.

г. Армавир, ул. Ленина, д. 87.
Ф-ка Армавирского ЦРК. Кол. раб. 54, сл. 3.
г. Майкоп.
Ф-ка Майрайпо. Кол. раб. 49, сл. 6.

Маслобойные заводы.

г. Азов, ул. Энгельса, 6.
З-д № 13 им. «Муралова». Севкавжирмасла. Кол. раб. 110, сл. 15. П-во масла, жмыха.
г. Армавир, ул. К. Либкнехта.
Гос. з-д № 7 им. Ковтюха Севкавжирмасла. Кол. раб. 96.
г. Армавир, ул. К. Либкнехта.
Гос. з-д № 7 им. Матвеева Севкавжирмасла. Кол. раб. 80.
г. Армавир, Жел.-дорожная ул.
Гос. з-д № 17 им. «Октябрьской революции». Севкавжирмаслотреста. Кол. раб. 12.
г. Армавир, Жел.-дорожная ул.
Гос. з-д № 26 Севкавжирмаслотреста.
г. Армавир, Жел.-дорожная ул.
Гос. з-д № 30.
Армавирский р-н, ст. Коноково.
Гос. з-д № 32 «Коноковского с.-х. Т-ва». Севкавмаслотреста.
Белореченский р-н, ст. Белореченская.
Гос. з-д № 6 «Красный октябрь» Севкавмаслотреста.
Белореченский р-н, ст. Белореченская.
Гос. з-д № 31 Севкавмаслотреста.
Воронцово-Александровский р-н, ст. Воронцово-Александровская.
Гос. з-д № 25 им. «X лет Октября» Севкавжирмаслотреста. Кол. раб. 48, сл. 12. П-во растительного масла.
г. Гиоргиевск, угол Привокзальной и Красной ул.
Гос. з-д № 21 «Красный Пищевик» Севкавжирмаслотреста.
г. Ессентуки, Базарная ул., 19.
Гос. з-д № 24 им. «Коммунара Анисимова» Севкавжирмаслотреста. Кол. раб. 15, сл. 3. П-во жиров растительных.
Крапоткинский р-н, село Ново-Михайловское.
Гос. з-д № 27.
г. Крапоткин, Красная ул., 1.
З-д ГМЭЗ № 20 Севкавжирмаслотреста. Кол. раб. 141, сл. 36. П-во растительного масла.
Курганный р-н, ст. Курганная.
Гос. з-д № 29 Севкавжирмаслотреста.
Кущевский р-н, хутор Красный при ст. Степной.
Гос. з-д № 36 Севкавжирмаслотреста.
Лабинский р-н, ст. Лабинская.
Гос. з-д № 5 им. «Чечерина» Севкавжирмаслотреста. Кол. раб. 117, сл. 31.
Лабинский р-н, ст. Лабинская.
Гос. з-д № 18 «Красный профинтерн» Севкавжирмаслотреста.
г. Миллерово, 9 переулок.
Гос. з-д № 14 им. Ленина Севкавжирмаслотреста.
ст. Невинномысская, Революционная, 24.
Гос. з-д № 35 Севкавжиртреста. Переработка маслосемян.
г. Ростов н/Дону, Мало-Садовая ул., 33.
З-д № 8 «Красный Профинтерн» Севкавжирмаслотреста. Кол. раб. 30, сл. 5.
г. Ростов н/Дону, Пушкинская, 224-226.
Гос. з-д № 11 «Коммунар» Севкавжирмаслотреста. Кол. раб. 125, сл. 15.
Прохладненский р-н, ст. Прохладная.
Гос. з-д № 23 «Красный Октябрь» Севкавжирмаслотреста.
г. Пятигорск, Комсомольская, 24.
Гос. з-д № 22 им. Томского «Севкавжирмаслотреста».
Ростов н/Д. 26 линия, 32.
Мыловаренный з-д № 38. «Красный Октябрь» Севкавжирмаслотреста.

Северский р-н, ст-ца Северская.
Гос. з-д № 9 «Красный Рабочий» Севкавжирмаслотреста.
г. Ставрополь, уг. Ленинской и Семинарской ул.
Гос. з-д № 19 «Октябрь» «Севкавжирмаслотреста».
г. Таганрог, Биржевая сл., 26.
Гос. з-д № 16 им. «Будаева» «Севкавжирмаслотреста. Кол. раб. 151, сл. 24. П-во подсолнечного масла и жмыха.
Тихорецкий р-н, ст. Бурсак.
Гос. з-д № 37 Севкавжирмаслотреста.
Усть-Лабинский р-н, ст. Лабинская.
Гос. з-д № 39. Севкавжирмаслотреста.
Усть-Лабинский р-н, ст. Усть-Лабинская.
Гос. з-д «Красный Пищевик» Севкавжирмаслотреста. Кол. раб. 176, сл. 30. П-во подсолнечного масла и жмыха.

Махорочно-табачные фабрики.

г. Армавир, ул. Карла Маркса, д. 80.
Гос. ф-ка треста Севкавсельпромтреста им. Р. Люксембург. Кол. раб. 172, сл. 18. П-во папирос.
г. Ростов н/Дону, Красноармейская ул., д. 178.
Таб. ф-ка им. Р. Люксембург Севкавсельпромтреста. Кол. раб. 2488, сл. 208.
г. Сочи, Ореховая ул., 8.
Таб. ф-ка Кооп. артели. Красный юг. Кол. раб. 30, сл. 12.

Мукомольные заводы и мельницы.

г. Новороссийск.
Новороссийский портовый элеватор А/О «Экспортхлеб».
ст. Роговская.
Приазовская зерновая ф-ка Зернотреста. Кол. раб. 557. сл. 72.
г. Ростов н/Дону, Пролет. район.
Ф-ка «Заря революции». Кол. раб. 248, сл. 30.

Пивоваренные заводы.

г. Ейск, ул. Ленина, 18.
З-д «Приазовская Бавария» Севкавсельпрома. Кол. раб. 34, сл. 8. П-во пивоварения, солодоварения, фруктовых и газированных вод.
г. Каменск, пер. им. Яковенко, д. 3.
Каменский з-д промартели «Красная Бавария». Кол. раб. 64, сл. 11.
г. Майкоп, Клубная ул., д. 93.
З-д № 4 Севкавсельпромтреста. Кол. раб. 70, сл. 25. П-во пивоварения и фруктовых и газированных вод.
г. Новороссийск, Балка Красноземеных.
З-д № 8 Севкавсельпромтреста. Кол. раб. 35, сл. 21. П-во пива, фруктовых и газированных вод.
г. Пятигорск, Широкопрогонная ул., 17.
З-д № 6 Севкавсельпрома. Кол. раб. 23, сл. 11. П-во пива и фруктовых вод.
г. Ростов н/Дону, Буденовский проспект, 42.
З-д «Заря» № 1 Севкавсельпрома. Кол. раб. 190, сл. 39. П-во пива и фруктовых вод.
г. Сочи, Ореховая ул., 23.
Гос. з-д Севкавсельпрома. Кол. раб. 46. П-во льда и фруктовых вод.
г. Таганрог, Б. Садовый пер., 12. 12.
Таганрогский з-д Горсовета. Кол. раб. 81, сл. 19. П-во пива и фруктово-газированных вод.

Спирто-водочные заводы.

г. Новочеркасск, спуск Коминтерна, 3.
Новочеркасск. з-д Центроспирта. Кол. раб. 29, сл. 13. П-во розлива столового вина.

АДЫГЕЙСКАЯ АВТ. ОБЛАСТЬ.

Винокуренные заводы.

г. Краснодар, Ерехинский пер.
З-д «Первенец Кубанский № 4».

Севкавспиртотреста. Кол. раб. 80, сл. 14. П-во ректификата.

г. Краснодар, ул. Седина, 6.

Краснодарск. з-д Центроспирта. Кол. раб. 85, сл. 22. П-во столов. вина высшей очистки 43° и денатурирован. спирта.

Консервные ф-ки.

г. Краснодар.

Краснодарский овощно-томатный з-д Севкавконсервтреста.

г. Краснодар.

Адыгейский овощно-томатный з-д старый Севкавконсервтреста.

г. Краснодар.

Адыгейский овощно-томатный з-д новый Севкавконсервтреста.

Маслобойные заводы.

аул Кашехабль.

Гос. з-д Севкавжирмаслотреста.

г. Краснодар, Тихорецкая ул., 5.

Краснодарский комбинат № 1. П-во маргаринового масла, масла экспортного, мыловарение.

г. Краснодар, Ростовская ул., 123.

Гос. з-д № 10 им. «Власова». Севкавжирмасла. П-во масла.

г. Краснодар, Ставропольская ул., 5.

Гос. з-д № 2 «Красный октябрь».

Пивоваренные заводы.

г. Краснодар, Пролетарская, 46.

З-д 2 им. 1-го Мая, треста Севкавсельпрома. Кол. раб. 136, сл. 28. П-во фруктовых, газированных вод, сиропа, пива и солода.

ИНГУШЕТСКАЯ АВТ. ОБЛАСТЬ.

Винокуренные заводы.

г. Владикавказ.

Ингушетский гос. з-д Севкавспиртотреста. Кол. раб. 48, сл. 15. П-во сырца и ректификата.

Колбасные фабрики и заводы.

г. Владикавказ, ул. Маркова, 11.

З-д Городского потреб. о-ва «Горпо Кооператор». Кол. раб. 10. сл. 2. П-во колбасы вареной, полукопченой и копченой.

Крахмало-паточные заводы.

г. Владикавказ, за скотобойнями.

Ингушетский з-д им. «8 Марта» ОМХ. Кол. раб. 107, сл. 27. П-во маисового крахмала.

г. Владикавказ, Курская ул., 1.

1-й гос. з-д «Красный май» Севкавсельпрома. Кол. раб. 166, сл. 25. П-во крахмала маисового (кукурузного).

Макаронные фабрики.

г. Владикавказ, Слободской пер., 2.

Мукомольно-макаронный з-д Севкавполеводсоюза. Кол. раб. 143. сл. 10.

Мукомольные заводы и мельницы.

Назрановский р-н.

Элеватор-мельница Союзхлеба.

Пивоваренные заводы.

г. Владикавказ, ул. Интернациональная, 2.

З-д № 7, треста Севкавсельпрома. Кол. раб. 32, сл. 14. П-во пива и фруктовых вод.

КАБАРДИНО-БАЛКАРСКАЯ АВТ. ОБЛАСТЬ.

Крахмало-паточные заводы.

ст. Муртазовка, С. К. ж. д.

Гос. Кабардинский з-д Каббайксельпрома. Кол. раб. 274, сл. 32. П-во маисового крахмала «Супериор» (зав. работает исключительно на экспорт).

Маслобойные заводы.

г. Нальчик.

З-д № 1. Кол. раб. 36, сл. 9. П-во подсолнечного масла.

СЕВЕРН.-ОСЕТИНСКАЯ АВТ. ОБЛАСТЬ.

Крахмало-паточные заводы.

Правобережный р-н, ст. Дор-Кох С.-К. ж. д.

2-й гос. з-д Севкавсельпрома. Кол. раб. 70, сл. 18. П-во крахмала-декстрина.

ЧЕЧЕНСКАЯ АВТ. ОБЛАСТЬ.

Винокуренные заводы.

г. Грозный, Смыкаловская, 1.

Грозненский з-д Чечоблисполкома. Кол. раб. 98, сл. 15. П-во сырца и ректификата.

Колбасные фабрики и заводы.

г. Грозный, Детская ул.

З-д Грозненского ЦРК «Нефтеработник». Кол. раб. 10, сл. 1.

Консервные фабрики.

г. Грозный.

Грозненский мясо-овощно-томатный з-д Севкавконсервтреста.

Маслобойные заводы.

г. Грозный, Интернациональная, 77.

Гос. маслозавод № 41 «Севкавжирмаслотреста». Кол. раб. 31, сл. 9. П-во растительного масла.

СРЕДНЕ-ВОЛЖСКИЙ КРАЙ.

Винокуренные заводы.

Астрадамовский р-н, с. Кезьмино.

Кезминский з-д № 15 Средволкрайспиртотреста. Кол. раб. 26, сл. 5. П-во сырца.

Инзенский р-н, Неклюдовский пос.

Неклюдовский з-д № 18 Средволкрайспиртотреста. Кол. раб. 42, сл. 6. П-во сырца.

Каменско-Белинский р-н, с. Андреевка.

Шувардинский з-д № 81 Средволкрайспиртотреста. Кол. раб. 35, сл. 7. П-во сырца.

Карсунский р-н, с. Вешкайма.

Вешкайминский з-д № 5 Средволкрайспиртотреста. Кол. раб. 37, сл. 7. П-во сырца.

Карсунский р-н с. Ермоловка.

Ермоловский з-д № 12. Самарского спиртотреста. Кол. раб. 30, сл. 5. П-во сырца.

Карсунский р-н, с. Усть-урень.

Усть-уренский з-д № 9. Средволкрайспиртотреста. Кол. раб. 33, сл. 9. П-во сырца.

Кузоватовский р-н, с. Загарино.

Загаринский з-д № 13 Средволкрайспиртотреста. Кол. раб. 31, сл. 6. П-во сырца.

Кузнецкий р-н, п/о Никулино, с. Селитьба.

Селитьбенский з-д № 10 Средволжкрайспиртотреста. Кол. раб. 27, сл. 8. П-во сырца.

Кузнецкий р-н, п/о Шугурово.

Отраденский з-д № 71 Средволжкрайспиртотреста. Кол. раб. 31, сл. 5. П-во сырца.

Кучко-Еланский р-н, п/о Симанщино.

Ермоловский з-д № 6 Свиноводтреста. Кол. раб. 14, сл. 2. П-во сырца.

Лунинский р-н, с. Н. Шкафт.

Н. Шкафтинский з-д № 40 Лунинск. райколхозсоюза. Кол. раб. 17, сл. 6. П-во сырца.

Лунинский р-н, п/о ст. Сура, М. К. ж. д.

Чекайский з-д № 20 Средволжкрайспиртотреста. Кол. раб. 25, сл. 7. П-во сырца.

Лунинский з-д, п/о ст. Сура, с. Чирково.

Шенминский з-д № 73 Средволжкрайспиртотреста. Кол. раб. 24, сл. 8. П-во сырца.

Николаевский р-н, п/о Головино ст. Тепловка.

Тепловский з-д № 8 Средволжкрайспиртотреста. Кол. раб. 43, сл. 6. П-во сырца.

Пензенский р-н, п/о Чемодановка, село Бакшеево.

Бакшеевский з-д № 72 Средволжкрайспиртотреста. Кол. раб. 25, сл. 6. П-во сырца.

Пензенский р-н, с. Васильево.

Васильевский з-д № 84 Совхоза им. «Энгельса». Кол. раб. 18, сл. 1.

Пензенский р-н, с. Грабово.

Александровский з-д № 14 Средволжкрайспиртотреста. Кол. раб. 63, сл. 10. П-во сырца.

Пензенский р-н, с. Мертовщина.

Пролетарский з-д № 99 Средволжкрайспиртотреста. Кол. раб. 29, сл. 5. П-во сырца.

п/о Рождественое.

Рождественский з-д № 21 совхоза «Красное знамя» и Молокоовощтреста. Кол. раб. 66, сл. 5. П-во ректификата.

г. Ульяновск, Набережная р. Свияги, д. 33.

Ульяновский з-д № 2 Средволжкрайспиртотреста. Кол. раб. 82, сл. 12. П-во сырца и ректификата.

Ульяновский р-н, с. Скучареевка.

Скучаревский з-д № 3 Средволжкрайспиртотреста. Кол. раб. 36, сл. 5. П-во выкурки спирта.

Чаадаевский р-н, п/о аФбричное.

Александровский з-д № 37 Средволжкрайспиртотреста. Кол. раб. 32, сл. 10. П-во ректификата.

Чаадаевский р-н, при ст. Чаадаевке. М. К. ж. д.

Чаадаевский з-д № 90 Средволжкрайспиртотреста. Кол. раб. 43, сл. 5. П-во сырца.

Дрожжевые заводы.

г. Пенза, Интернациональная, 119.

Пензенский дрожжевой з-д Средволсельпромтреста. Кол. раб. 54, сл. 12.

Крахмало-паточные заводы.

г. Ульяновск.

З-д № 1 Средволсельпрома. Кол. раб. 75, сл. 15. П-во сухого крахмала.

Ульяновский р-н, Солдатская Пашла.

З-д № 2 Средволсельпромтреста. Кол. раб. 40, сл. 7. П-во сухого крахмала.

Чембарский р-н, с. Чернышево.

З-д Союзкартофеля. Кол. раб. 80, сл. 10. П-во крахмала.

Макаронные фабрики.

г. Самара, Садовая ул., 125.

З-д Средне-Волжского крайпотребсоюза. Кол. раб. 433, сл. 32. П-во макарон, вермишели и лапши.

Маслобойные заводы.

г. Оренбург, Орловская, 11.

З-д № 2 Ср. Вол. маслотреста. Кол. раб. 68, сл. 19. П-во масла подсолнечного.

г. Пенза, Каракозовская, 26.

Гос. з-д № 29. «Масложиртреста». Кол. раб .85, сл. 15. П-во переработки семян конопляных и др.

Махорочно-табачные фабрики.

г. Саранск, Рабочая, д. 40.

Ф-ка «Трактор» Мордовск. отделения, местн. хозяйства. Кол. раб. 57, сл. 8. П-во курительной махорки.

Мукомольные заводы и мельницы.

г. Мелекесс, Заводская, 111.

Мелекесская мукомольная мельница. Кол. раб. 453, сл. 109.

г. Саранск, Тихонский выгон.

Элеватор «Союзхлеба». Кол. раб. 50, сл. 19.

Старо-Майнского р-на, Гауовки. Мельница.

Старо-Майн. р-н, с. Стар. Майна.

Мельницы №№ 1—2—3. Кол. раб. 60 .сл. 6.

Пивоваренные заводы.

г. Мелекесс.

Мелекесский з-д б. Мелекесского РИК'а. Кол. раб. 45, сл. 11. П-во пива.

г. Оренбург, Ленинская ул., д. 11.
З-д Оренгоспромкомбината. Кол. раб. 55, сл. 10. П-во пива, фруктов. кваса, столовых напитков, медовки, фруктовых вод и баварского кваса.

г. Самара, Набережная р. Волги.
Жигулёвский з-д Средволсельпромтреста. Кол. раб. 515, сл. 18. П-во пива, безалкогольных напитков сур. кофе-чая.

г. Сызрань, ул. Ф. Энгельса, 16.
Раменский з-д Союза «Плодоовощь». Кол. раб. 231, сл. 23. П-во фруктовых вод и переработка плодоовощей.

Спирто-водочные заводы.

ст. Белинская, М. Каз. ж. д.
З-д «Кувака» Средволсельпромтреста. Кол. раб. 230, сл. 18. П-во минеральной воды, углекислых фруктовых вод.

г. Н. Ломов, ул. Урицкого, д. 93.
Н. Ломовский з-д Центроспирта. Кол. раб. 70, сл. 20. П-во хлебного и столового вина.

г. Пенза.
Пензенский з-д Средволжпромтреста. Кол. раб. 18, сл. 4. П-во фруктовых вод.

г. Ульяновск, пл. Марата.
З-д «Плодовинзавод» Совхозцентра. Кол. раб. от 30 до 250, сл. 10. П-во вина, фрукт. ягодн. мармеланда, пастилы, павидла, начинки, сухофруктов, сухоовощей и томата-пюре.

г. Ульяновск, уг. Лисиной и Анненковского пер., 1/9.
Ульяновский спиртоводочный з-д Центроспирта. Кол. раб. 41, сл. 25. П-во хлебного вина разной крепости.

МОРДОВСКАЯ АВТ. ОБЛАСТЬ.

Винокуренные заводы.

Ичалковский р-н, с. Кемля.
Кемленский з-д № 13 Средволжкрайспиртотреста. Кол. раб. 49, сл. 9. П-во сырца.

Ичалковский р-н, с. Оброчное.
Оброченский з-д Средволжкрайспиртотреста. Кол. раб. 32, сл. 8. П-во сырца.

Игнатовский р-н, с. Нов. Баево.
Надеждинский з-д № 16 Средволжкрайспиртотреста. Кол. раб. 23, сл. 9. П-во сырца.

Ромодановский р-н, п/о Ромоданово.
Ромодановский з-д № 76 Средволжкрайспиртотреста. Кол. раб. 39, сл. 7. П-во винокурение.

Торбеевский р-н, с. б. Ивановка.
Наташинский з-д № 52 Средволжкрайспиртотреста. Кол. раб. 30, сл. 10. П-во сырца.

Крахмало-Паточные заводы.

г. Саранск, Рабочая ул., 48.
Саранский з-д Райсадогородсоюза. Кол. раб. 52, сл. 5. П-во сырого крахмала.

УРАЛЬСКАЯ ОБЛАСТЬ.

Винокуренные заводы.

Богородский р-н.
Тюшевский з-д Госпромсовхозтреста. Кол. раб. 165, сл. 20. П-во сырца.

Златоустовский р-н.
Петропавловский з-д Уралвинпищетреста. Кол. раб. 92, сл. 16. П-во спирта.

г. Сарапуль, ул. Азина, 91.
Сарапульский гос. з-д Уралвинпищетреста. Кол. раб. 106, сл. 32. П-во сырца, ректификата.

З-д Талица.
Талицкие дрожжев. и винокур. з-ды Уральского Упр-ния Пищевкусов. пр-сти. Кол. раб. 388, сл. 69. П-во: хлебных дрожжей, спирта, ректификата.

Колбасные фабрики и заводы.

г. Свердловск, Пушкинская, 3.
З-д Уральской областной конторы Союзмясо. Кол. раб. 80, сл. 8.

Кондитерские заводы.

г. Курган, Уральская ул., 1.

Конд. ф-ка Курганoвского Райпромкомбината. Кол. раб. 45, сл. 3. П-во конфект, печенья и пряников.

Маслобойные заводы.

Верещагинский р-н, пос. «Зюкайка».

Гос. з-д «Союзрасмасло». Кол. раб. 272, сл. 30. П-во растительного масла.

Мукомольные заводы и мельницы.

ст. Мишкино, Пермской ж. д.

Мельница № 10 В. О. Союзхлеб. П-во размола зерна в муку, приемка хлебофуража. Кол. раб. 95, сл. 15.

г. Свердловск, ул. Северная, 23.

Гос. мельница № 180 Союзхлеба. Кол. раб. 240, сл. 74.

г. Челябинск.

Овсо-обдирный з-д № 14 Ур. А. О. «Союзхлеба». Кол. раб. 38, сл. 13.

г. Челябинск, около Першемского Сельсовета, в 7 верстах от города.

Мельница № 9 «Победа» Союзхлеба. Кол. раб. 150, сл. 15.

Пивоваренные заводы.

г. Златоуст, Закаменская часть.

Златоустовский з-д «АЙ». Злат. горсовета. Кол. раб. 57, сл. 12. П-во пивоварения и фруктовых вод.

г. Ирбит, Заводская ул., 1/2.

Ирбитский з-д «Уралвинпищетреста». Кол. раб. 92, сл. 18. П-во пива, солода, слабоалкагольных напитков и фруктовых вод.

г. Курган, ул. Всеобуч, 3.

Курган. гос. з-д «Уралвинпищетреста». Кол. раб. 77, сл. 23. П-во пивоварения, фруктовых вод и кваса.

г. Сарапул, ул. Азина, 91.

Сарапульский гос. з-д. Кол. раб. 106, сл. 32. П-во пива, меда, фруктовых вод.

г. Свердловск, Челябинское шоссе.

Исетский гос. з-д Уралвинпищетреста. Кол. раб. 354, сл. 85. П-во пивоварения и фруктовых вод.

г. Тобольск, ул. Туляцкого, д. 16.

Тобольский гос. з-д. Кол. раб. 15, сл. 5. П-во пива и фруктовых вод.

Спиртоводочные заводы.

г. Златоуст, Октябрьская ул., д. 20.

Златоустовский з-д Центроспирта. Кол. раб. 38, сл. 25. Приготовление и розлив вина высшей очистки.

г. Ирбит, ул. К. Маркса, д. 138.

Ирбитский з-д Центроспирта. Кол. раб. 33, сл. 17. П-во и розлив хлебного вина.

г. Н. Тагил.

Н. Тагильский з-д Центроспирта. Кол. раб. 45, сл. 15. П-во розлива хлебно-столового вина и денатурата.

г. Свердловск, ул. Шарташская, 13.

Свердловский з-д Центроспирта. Кол. раб. 64, сл. 29. П-во вина в 40° и 43°.

ЦЕНТРАЛЬНО-ЧЕРНОЗЕМНАЯ ОБЛАСТЬ.

Винокуренные заводы.

Березовский р-н, с. Воскресенское.

Воскресенский з-д Моспросовхоза. Кол. раб. 38, сл. 5. П-во ректификата.

г. Бутурлиновка.

З-д № 39 Масложиртреста, ЦЧО. Кол. раб. 33, сл. 3. П-во сырца и ректификата.

Верхне-Карачанский р-н.

Нижне-Карачанский з-д Воронежского Спиртотреста. Кол. раб. 20, сл. 5. П-во сырца и ректификата.

Глушковский р-н, с. Марково.

Марковский з-д № 25 Спиртотреста, ЦЧО. Кол. раб. 100, сл. 15 П-во сырца.

Иванинский р-н, с. Макаровка.

Макаровский з-д № 24. Кол. раб. 41, сл. 15. П-во сырца и ректификата.

Дмитриевский р-н, д. Моршнево.

Моршневский з-д № 26 Спиртотреста, ЦЧО. Кол. раб. 50, сл. 127. П-во спирта сырца.

Пичаевский р-н, с. Байловка, п/о Ничаево.

Байловский з-д Спиртотреста ЦЧО. Кол. раб. 65, сл. 9. П-во сырца и ректификата.

Пичаевский р-н, с. Таракса.

Тараксинский з-д № 40 Спиртотреста ЦЧО. Кол. раб. 42, сл. 10. П-во сырца.

Прохоровский р-н, д. Береговая.

Береговский гос. з-д № 3 Госаромсовхозтреста. Кол. раб. 35, сл. 7. П-во сырца и ректификата.

г. Рассказово.

З-д № 36 Спиртотреста ЦЧО. Кол. раб. 150, сл. 14. П-во ректификата 90°.

Русско-Бродский р-н, с. Васильевка.

Васильевский з-д Госпромсовхозтреста.

Свердловский р-н, пос. Хорошевск.

Куракинский з-д Госпромсовхозтреста. Кол. раб. 34, сл. 5. П-во сырца.

Сосновский р-н, с. Сосновка.

З-д Спиртотреста ЦЧО. Кол раб. 36, сл. 9. П-во сырца.

ст. Суковкино, Ю.-В. ж. д.

Суковкинский гос. з-д № 39 Спиртотреста. Кол. раб. 30, сл. 6. П-во сырца.

Токаревский р-н, с. Березовка.

Березовский з-д Госпромсовхозтреста. Кол. раб. 33, сл. 2. П-во сырца.

Фатежский р-н, с. Миролюбово.

Миролюбовский з-д Госпромсовхостреста. Кол. раб. 40, сл. 8. П-во спирта сырца.

Шебекинский р-н, с. Шебекино.

Шебекинский з-д № 42 «Красное Знамя» Союзсахара. Кол. раб. 48, сл. 9. П-во спирта этилового.

Шиловский р-н, с. Хорошие Воды.

Николаевский з-д № 44 Спиртотреста ЦЧО. Кол. раб. 14, сл. 9. П-во сырца.

Колбасные фабрики и заводы.

г. Орел, Володарский пер., 1.

Ф-ка № 1 Орловского ЦРК. Кол. раб. 16, сл. 1. П-во колбасных изделий.

Консервные заводы.

г. Борисоглебск.

Борисоглебский мясо-консервный з-д «Союзконсерва».

Крахмально-паточные заводы.

Грайворонский р-н, с. Тополи.

З-д № 2 Пищевкустреста. Кол. раб. 52, сл. 3. П-во картофельной муки.

Грайворонский р-н, с. Замостье.

З-д № 1 Пищевкустреста. Кол. раб. 50, сл. 10. П-во картофельной муки.

Елецкий р-н, ст. Казаки, Ю.-В ж. д.

Казацкий з-д Воронежского областного Пищевкустреста. Кол. раб. — 450, сл. — 36. П-во сухого крахмала, патоки и глюкозы.

Измайловский р-н, с. Чернавна.

Чернавский подсобный з-д Гос. Казацкого крахмало-паточного з-да. Кол. раб. — 52. сл. — 5. П-во сырого крахмала.

Сеславинский р-н, с. Сеславино.

З-д Старо-Сеславинской промыслово-производственной кооперативной артели «Победа». Кол. раб. — 50, сл. — 6.

Сеславинский р-н.

Тамбовский з-д Пищетреста. Кол. раб. — 256, сл. — 36. П-во патоки и сухого крахмала.

Тербуновский р-н, д. Васильевка.

Тербуновский подсобный з-д Гос. Казацкого крахмально-паточ-

ного з-да. Кол. раб. — 52, сл. — 3. П-во сырого крахмала.

Макаронные заводы.

г. Воронеж, Чижевка пер. Безбожников, 1.

Ф-ка «Пролетарка» Пищевкустреста. Кол. раб. — 95, сл. — 9. П-во макарон.

Маслобойные заводы.

Анненский р-н, с. Анна.

Гос. з-д № 12 «Пролетарий» Маслотреста ЦЧО. Кол. раб. — 65, сл. — 26. Пр. масла подсолнечного.

г. Бутурлиновка.

З-д № 11 «Маслотреста» ЦЧО». Кол. раб. — 95, сл. — 29. П-во масла подсолнечного.

г. Валуйки.

Гос. з-д № 5 Маслотреста ЦЧО. Кол. раб. — 90, сл. — 19. П-во масла растительного.

Волоконовский р-н, сл. Волоконовка.

З-д № 16 Маслотреста ЦЧО. Кол. раб. — 31, сл. — 13. П-во подсолнечного масла.

Жердевский р-н, пос. Чибизовка.

З-д № 24 Маслотреста ЦЧО. Кол. раб. — 59, сл. — 14. П-во масла подсолнечного.

г. Короча, Интернациональная ул.

Гос. з-д № 21 Маслотреста. Кол. раб. — 60, сл. — 12. П-во растительного масла.

Никитовский р-н, сл. Ливенка.

З-д № 4 Маслотреста ЦЧО. Кол. раб. — 55, сл. — 20. П-во масла подсолнечного и жмыха.

г. Новый Оскол, Советская пл., 8.

Комбинат № 28 «Союзхлеб». Кол. раб. — 23, сл. — 12. П-во переработки подсолнуха на масло и ржи на обойную муку.

г. Новохоперск.

З-д № 17 им. Сталина Маслотреста ЦЧО. Кол. раб. — 30, сл. — 9. П-во масла подсолнечного, жмыха.

г. Орел, Широко-Холодная, 8.

З-д № 25 Маслотреста ЦЧО. Кол. раб. — 36, сл. — 14. П-во растительного масла.

г. Острогожск.

З-д № 6—15 «Союзрасмасла». Кол. раб. — 125, сл. — 20. П-во растительного масла.

Чернянский р-н, сл. Чернянка.

З-д № 19 Маслотреста ЦЧО. Кол. раб. 78, сл. 27. П-во масла растительного.

Мукомольные заводы и мельницы.

г. Богучар.

Шуриловская вальцевая мельница № 16, Богучарского райкоопсоюза. Кол. раб. 7, сл. 4.

г. Елец, Октябрьская, 1.

Елецкий элеватор «Союзхлеб». Кол. раб. 14, сл. 4.

Пивоваренные заводы.

г. Белгород, Ново-Московская ул., д. 1.

Белгородский гос. з-д «Северо-Донецкая Бавария» обл. Пищевкустреста, ЦЧО. Кол. раб. 47, сл. 11. П-во пива, безалкогольных напитков.

Сахарные заводы.

Щебекинский р-н.

З-д им. Профинтерна Союзсахара. Кол. раб. 1 100, сл. 28.

Табачные фабрики.

г. Елец, ул. им. Ленина, 83.

Гос. ф-ка «5 красн. октябрь» Пищевкустреста, кол. раб. 267, сл. 22. П-во махорки.

г. Курск, Золотаревская ул., 26, Курский Райисполком.

Гос. ф-ка им. 8 марта Пищевкустреста. Кол. раб. 445, сл. 32. П-во махорочных папирос.

Спирто-водочные заводы.

г. Валуйки, Федосеевская, 20.

Валуйский з-д Центроспирта. Кол. раб. 35, сл. 12. П-во вина высшей очистки крепости 43° из ректификованных спиртов и выработка денатурата.

г.Елец, Старооскольская ул., 6.
Елецкий з-д Центроспирта, НКФ. Кол. раб. 92, сл. 23. П-во хлебного вина.

г. Курск, Золотая ул., 15.
З-д Пищевкустреста. Кол. раб. 129, сл. 35. П-во ликеров, наливок и настойки.

г. Курск, ул. Халтурина, 6.
З-д Центроспирта. Кол. раб. 110, сл. 32. П-во хлебного вина и денатурата.

г. Льгов, Сосновская ул., 10.
Льговский з-д Центроспирта, Кол. раб. 36, сл. 15. П-во хлебного вина.

г. Тамбов, Андреевская ул., 37.
Тамбовский з-д Центроспирта. Кол. раб. 95, сл. 31.

БАШКИРСКАЯ АССР.

Винокуренные заводы.

Белебеевский р-н, с. Знаменское.
Красно-Знаменский з-д Свиноводтреста. Кол. раб. 201, сл. 22. П-во сырца.

Стерлитамакский р-н, с. Левашево.
Спасо-Сергиевский з-д № 9 Башвинпрома. Кол. раб. 70, сл. 10. П-во сырца.

Пивоваренные заводы.

г. Уфа, Восточная слобода.
З-д № 1. Кол. раб. 155, сл. 31. П-во пивоварения, солода и фруктовых вод.

Спирто-водочные заводы.

г. Бирск, Интернациональная ул., д. 37.
Бирский з-д № 2 Центроспирта. Кол. раб. 32, сл. 14. П-во хлебного вина, столового высшей очистки.

г. Стерлитамак, Гоголевская, 11.
Стерлитамакский з-д Центроспирта. Кол. раб. 36, сл. 20. П-во столового вина и ректификац. спирта.

ДАГЕСТАНСКАЯ АССР.

Винокуренные заводы.

г. Кизляр.
Винзавод «Пролетарий» Садвинтреста. Кол. раб. 1200, сл. 175. П-во виноконьячного спирта, сырца ректификата, сивушного масла, винокислой извести.

Консервные заводы.

г. Буйнакск.
Буйнакский 1-й фруктово-овощной томатный з-д Дагконсервтреста.

с. Хасав-Юрт.
Хасав-Юртовский консервный з-д Дагконсервтреста. П-во овощно-томатных консервов.

Пивоваренные заводы.

г. Буйнакск.
З-д «Бавария» Буйнакского Гор. П. О. Кол. раб. — 6, сл. — 1. П-во пива, лимонада.

г. Махач-Кала, Буйнакское шоссе, д. 1.
З-д Мест. хоз. горсовета. Кол. раб. — 55, сл. — 11. П-во пива и фруктовых вод.

Спирто-водочные заводы.

г. Кизляр.
Винсовхоз «Пролетарий». Садвинтреста. П-во коньячного спирта.

КАЗАКСКАЯ АССР.

Винокуренные заводы.

Балкашинский р-н, п/о Айдабульское.
Айдабульский з-д Кол. раб. — 85, сл. — 18. П-во ректификата-спирта.

Сарканский р-н, близ с. Лепсинского.
Лепсинский з-д № 5 Казсельпромтреста. Кол. раб.—45, сл.—10. П-во ректификата-спирта.

г. Устькаменогорск.
З-д №3 Казсельпромтреста. Кол. раб. — 50, сл. — 12. П-во сырца-ректификата.

Маслобойные заводы.

г. Устькаменогорск.

Маслозавод им. Краснова, «Союзрасмасла». Кол. раб. — 100, сл. — 7. П-во растительного масла.

Махорочно-табачные фабрики.

г. Алма-Ата, Пушкинская ул., 74.

Алма-Атинская гос. ф-ка Казсельпромтреста. Кол. раб. — 70, сл. — 10. П-во курительного табака и папирос.

Пивоваренные заводы.

г. Алма-Ата, Заводская, 37.

Алма-Атинский гос. з-д Казсельпромтреста. Кол. раб. — 49, сл. — 13. П-во пива.

г. Джаркент, Кирпичная ул.

Гос. з-д № 2 Джаркентского районного исполкома. Кол. раб. — 10, сл — 2. П-во пива.

Спирто-водочные заводы.

Саркандский р-н, село Ленинское.

Ленинский з-д Центроспирта. Кол. раб. — 17, сл. — 8. П-во столового вина.

КАРЕЛЬСКАЯ АССР.

Консервные заводы.

с. Кандалакша.

Кандалакшский рыбноконсервный з-д «Союзконсерва».

Пивоваренные заводы.

г. Петрозаводск.

Гос. з-д «Карелия». Кол. раб. — 43, сл. — 9. П-во пива и фруктовых вод.

КИРГИЗСКАЯ АССР.

Пивоваренные заводы.

г. Каракол, ул. Крупской, д. 67.

Каракольский з-д треста «Катремх».

КРЫМСКАЯ АССР.

Консервные заводы.

г. Керчь.

Керченский рыбно-овощной томатный з-д «Воля труда» Крымконсервтреста.

г. Балаклава, Севастопольского района.

Балаклавский рыбо-консервный з-д «Крымконсервтреста».

г. Симферополь.

1 Симферопольский консервный з-д «Трудовой Октябрь». Крымконсервтреста. Кол. раб. — 1932, сл. — 194. П-во фруктово-овощных томатных консервов.

г. Симферополь.

2 Симферопольский консервный з-д «Возрождение» Крымконсервтреста. П-во мясо-рыбных томатных консервов.

г. Симферополь.

III Симферопольский консервный з-д Крымконсервтреста.

г. Феодосия.

Феодосийский консервный з-д № 6 Крымконсервтреста. П-во рыбо-овощных томатных консервов.

Махорочно-табачные фабрики.

г. Феодосия, ул. III Интернационала.

2-ая гос. ф-ка им. Коминтерна. Кол. раб. — 382, сл. — 64. П-во табачных изделий и душистых табаков (ароматных).

ТАТАРСКАЯ АССР.

Винокуренные заводы.

Бавлинский р-н, село Александровское.

Александровский з-д Татпищетреста. Кол. раб. — 42, сл. — 5. П-во спирта, сырца.

Дубязский р-н, с. Усады.

Усадский з-д Татпищетреста. Кол. раб. — 48, сл. — 5. П-во спирта-сырца.

Рыбно-Слободский р-н.
Шубинский з-д Татпищетреста. Кол. раб. — 29, сл. — 6. П-во спирта-сырца.
Сармановский р-н, дер. Петровка.
Петровский з-д Татпищетреста. Кол. раб. — 58, сл. — 10. П-во сырца ректификата.
Свияжский р-н, с. Куралово.
Кураловский з-д Госпромсовхозтреста. Кол. раб. — 103, сл. — 12.
Челнинский р-н, с. Князево.
Князевский з-д Татпищетреста. Кол. раб. — 30, сл. — 5. П-во сырца.
Шереметьевский р-н, Смыслово.
Смысловский з-д Татпищетреста. Кол. раб. — 41, сл. — 6. П-во сырца.

Кондитерские заводы.

г. Казань, Тукаевская ул., 105.
Ф-ка «Светоч» Татпищетреста. Кол. раб. — 374, сл. — 47. П-во кондитерских изделий.

Крахмало-паточные заводы.

г. Казань, Фуксовская, 57.
З-д «Пламя» Татпищетреста. П-во сырого крахмала и патоки.

Пивоваренные заводы.

г. Казань, Тукаевская, 105.
З-д «Красный восток» Татпищетреста. Кол. раб. — 307, сл. — 50. П-во пива, меда безалкогольных напитков.

Спирто-водочные заводы.

г. Бугульма.
Бугульминский з-д. Кол. раб. — 40, сл. — 11. П-во хлебного вина.
Теньковский р-н, при дер. Гребенки.
Гребневский з-д № 1 Татпищетреста. Кол. раб. — 48, сл. — 6. П-во спирта-сырца и ректификата.

БЕЛОРУССКАЯ ССР.

Винокуренные заводы.

Богушевский р-н, им. Яново.
Богушевский з-д Белгосспирта. Кол. раб. — 45, сл. — 8. П-во сырца.
Дрибинский р-н, д. Коптевка.
Коптевский з-д Белгосспирта. Кол. раб. — 32, сл. — 5. П-во сырца.

Журавичский р-н, с. Журавичи.

Хотовнянский з-д Белгосспирта. Кол. раб. — 50, сл. — 8. П-во сырца.
Климовичский р-н, п. Климовичи.
Михайловский гос. з-д Белгосспирта. Кол. раб. — 11, сл. — 5. П-во выкурки спирта.
Климовичский р-н, д. Павловичи.
Павловский з-д Белгосспирта. Кол. раб. — 11, сл. — 4. П-во спирта-сырца.
Краснопольский р-н, с. Выдренка.
Выдренский з-д Белгосспирта. Кол. раб. — 24, сл. — 5. П-во сырца.
Кричевский р-н, п/о Кричев.
Задобростянский з-д Белгосспирта. Кол. раб. — 18, сл. — 4.
Кричевский р-н, дер. Жидовы Буды.
Эммануиловский з-д Белгосспирта. Кол. раб. — 25, сл. — 4. П-во сырца.
Могилевский р-н, с. Селецкое.
Салтановский з-д Белгосспирта. Кол. раб. — 30, сл. — 6. П-во сырца-спирта.
г. Мстиславль.
Казимиро-Слободский з-д Белгосспирта. Кол. раб. — 30, сл. — 6. П-во спирта-сырца.
Сененский р-н, Сименье Оболь.
Обольский з-д Белгосспирта. Кол. раб. — 15, сл. — 3. П-во сырца-спирта.
Слуцкий р-н, мест. Уречье.
Уреченский з-д Белгосспирта. Кол. раб. — 45, сл. — 6. П-во спирта.
Стародорожский р-н, п/о Дараганово.
Ковгорский з-д Белгосспирта. Кол. раб. — 22, сл. — 8. П-во спирта-сырца.

Суражский р-н, мест. Яновичи.
Яновичский з-д Белгосспирта. Кол. раб. — 19, сл. — 4. П-во спирта-сырца.

Дрожжевые заводы.

г. Минск, ул. Лекерта, 2-ая, д. 16.
1-й Гос. Дрожжевой з-д «Красная Заря» Белсельпромоб'единения. Кол. раб. — 144, сл. — 19.

Колбасные фабрики и заводы.

г. Мозырь, ул. Ленинская, 58-а.
Мастерская Мозырского Цербкоопа. Кол. раб. — 6, сл. — 1. П-во колбасных изделий и варка повидлы.

Крахмало-паточные з-ды.

Самохваловичский р-н, Круницкий сельсовет.
З-д Совхоза Анополь Белсовхозтреста, НКЗБ. Кол. раб. — 3, сл. — 1. П-во крахмала разных сортов.

Пивоваренные заводы.

г. Минск, Старошевская ул., 44.
1-й гос. з-д «Беларусь» Белсельпромоб'единения. Кол. раб. — 175, сл. — 26. П-во пива, фрукт. воды, квасов мальцэкстрактов.

г. Могилев, Ново-Черниговкая ул., д. 71.
Гос. з-д Промспирта. Кол. раб. — 75, сл. — 16. П-во пива, прохладительных напитков и воды.

Спирто-водочные заводы.

г. Бобруйск, Новошоссейная ул.
Бобруйский з-д Центроспирта. Кол. раб. — 46, сл. — 14. П-во хлебного вина.

Городской р-н, Кузьминского сельсовета.
Загорянский винзавод Белсовхозтреста. Кол. раб. — 49, сл. — 3. П-во спирта-сырца.

г. Минск, 2-ая Лекерта, д. 15.
Минский з-д Центроспирта. Кол. раб. — 42, сл. — 20. П-во хлебного вина, денатурированного спирта.

г. Мозырь, Киевская набережная, д. 4.
З-д Мозырского Промтреста. Кол. раб. — 23, сл. — 2. П-во фруктов. вод и солодового напитка.

УКРАИНСКАЯ ССР.

Винокуренные заводы.

п. г. т. Бар.
Барский з-д Союзсахара. Кол. раб. — 52, сл. — 8. П-во ректификата.

Ахтырский р-н, с. Высокое.
Высоковский з-д Укрспирта. Кол. раб. — 33, сл. — 10. П-во сырца.

Бабанский р-н, с. Бабанка.
Бабанский з-д Укрспирта. Кол. раб. — 32, сл. — 12. П-во спирта.

п. г. т. Бершадь, Красноармейская ул. Бершадский з-д. Кол. раб. — 70, сл. 15. П-во сырца и ректификата.

г. Гайсин.
Гайсинский з-д Союзсахара. Кол. раб. — 57, сл. — 15. П-во ректификата.

Жмеринский р-н, с. Мартыновка.
Мартыновский з-д Укрспирта. Кол. раб. — 75, сл. — 14. П-во сырца.

Каменский р-н, М. Каменка.
Каменский з-д Союзсахара. Кол. раб. — 41, сл. — 13. П-во ректификата.

Каменский р-н, с. Косара на Шевченковщине.
Косарский з-д Укрспирта. Кол. раб. — 60, сл. — 20. П-во сырца.

Калиновский р-н, М. Калиновка.
Калиновский з-д Союзсахара. Кол. раб. — 38, сл. — 13. П-во сырца.

Конотопский р-н, хут. Дубовязовка.
Дубовязовский з-д. Кол. раб.—44, сл. — 10. П-во сырца.

Конотопский р-н, с. Поповка.
Поповский з-д Укрспирта. Кол. раб. — 48, сл. — 18. П-во сырца и ректификата.

г. Лебедин.
Будыльский з-д Укрспирта. Кол. раб. — 45, сл. — 16.

Лугинский р-н на Волыни, с. Кремно.

Кремновский з-д Укрспирта. Кол. раб. — 39, сл. — 12. П-во ректификата.

Лугинский р-н, с. Липники.

Липницкий з-д Укрспирта. Кол. раб. — 37, сл. — 11. П-во сырца.

Малиновский р-н, м. Малая Виска.

Маловисковский з-д Союзсахара. Кол. раб. — 45, сл. — 13. П-во ректификата.

Маньковский р-н, с. Иваньки.

Иваньковский з-д Союзсахара. Кол. раб. — 36, сл. — 17. П-во ректификата.

оМнастырищенский р-н, м. Монастырище.

Монастырищанский з-д Союзсахара. Кол. раб. — 38, сл. — 16. П-во ректификата.

Октябрьский р-н, г. Сумы, с. Бездрик.

Бездрикский з-д Укрспирта. Кол. раб. — 50, сл. — 13. П-во спирта ректификата.

Оратовский р-н, с. Стадница, ст. Денгофовка, Ю.-З. ж. д.

Стадницкий з-д Союзсахара. Кол. раб. — 36, сл. — 18. П-во спирта ректификата.

Пещанский р-н, село Загнитково.

Загнитковский з-д Укрспирта. Кол. раб. — 32, сл. — 10. П-во винокурения хлебного и ректификата.

Понорницкий р-н, с. Криски, п/о Понорница.

Ольгинский з-д Укрспирта. Кол. раб. — 39, сл. — 14. П-во винокурения сырца и ректификата.

Ружинский р-н, с. Немиринцы.

Немиринцкий з-д Союзсахара. Кол. раб. — 32, сл. — 11. П-во спирта ректификата.

п. г. т. Сквира, село Похровка.

З-д Украинского Зернотреста. Кол. раб. — 109, сл. — 17. П-во спирта-сырца.

Сновский р-н, г. Сновск, с. Новые Боровичи.

Ново-Боровицкий з-д Укрспирта. Кол. раб. — 38, сл. — 11. П-во спирта, сиропа.

Сумский р-н, п/о Степановка.

Ново-Сухановский з-д Союзсахара. Кол. раб. — 46, сл. — 14. П-во спирта ректификата.

Турбовский р-н, с. Овечаче, ст. Турбов, Ю.-З. ж. д.

Овечачский з-д Союзсахара. Кол. раб. — 40, сл. — 10. П-во ректификата спирта.

г. Харьков, ст. Мерефа.

Артемовский з-д Укрспирта. Кол. раб. — 50, сл. — 15. П-во ректификата.

Хмельницкий р-н, с. Уладовка, **п/о Уладовка.**

Уладовский з-д Союзсахара. Кол. раб. — 82, сл. — 24. П-во ректификата.

Хотенский р-н, хут. Иволжино, п/о Хотень.

Иволжинский з-д Скыпнинского Сахкомбината Сахаротреста. Кол. раб. — 43, сл. — 8. П-во выкурки спирта.

Чечельницкий р-н, м. Чечельник.

Чечельницкий з-д Укрспиртотреста. Кол. раб. — 83, сл. — 15. П-во спирта и ректификата.

Чудновский р-н, м. Чуднов.

Чудновский з-д Укрспиртотреста. Кол. раб. — 60, сл. — 15. П-во спирта ректификата.

Ямпольский р-н, хут. Воздвиженский.

Воздвиженский з-д им. Раковского Укрспирта. Кол. раб. — 42, сл. — 11. П-во спирта ректификата I-го и II-го сорта, эфира, альдегиды и сивушного масла.

Дрожжевые заводы.

г. Киев, Глибочица, 13.

Дрожжевой з-д № 1.

г. Киев, ул. Фрунзе, 53.

Дрожжевой з-д № 2.

г. Проскуров.

Проскуровский гос. дрожжевой з-д. Кол. раб. — 200, сл. — 35.

г. Ростов н/Д, Продолж. Красноармейской, 9.

Дрожжзавод «Труд» Севкавсельпрома. Кол. раб. — 55, сл. — 20.

Колбасные фабрики и заводы.

г. **Днепропетровск.**

Ф-ка Укрмясо. Кол. раб. — 81, сл. — 5. П-во колбасных изделий.

г. Киев, Дмитриевская, 39/41.

Ф-ка Укрмясо. Кол. раб. — 53, сл. — 17. П-во колбасных изделий.

г. Ромны, ул. Коцюбинского, 1.

Колбасный з-д Раменского Райкоопсоюза. Кол. раб. — 28, сл. — 2.

г. Сумы, Псаревский пер., 2.

Колбасная ф-ка Сумского ЦРК. Кол. раб. — 18, сл. — 6.

г. Харьков, Коцорская ул., 24/26.

Ф-ка Укрмясо. Кол. раб. — 52, сл. — 14. П-во колбасных изделий.

Кондитерские заводы.

г. Киев, ул. Фрунзе, 70.

Паточный з-д Пищетреста.

г. Сумы.

Кондитерская ф-ка «Идеал» Пищетреста.

г. Харьков, Коцорская ул., 24/26.

Конд. ф-ка «Кофон» Госкондтреста. Кол. раб. — 3 241, сл. — 377. П-во кондитерских изделий.

Консервные заводы.

п. г. т. Браслав.

Браславский засолочно-томатный з-д Тульчинского плодосоюза. Кол. раб. — 24, сл. — 4. П-во засолка овощей.

г. Киев, Сирецкая, 17.

Консервная ф-ка Укрконсервтреста.

г. Могилев-Подольский.

Карповский овощно-томатный з-д «Укрконсервтреста».

г. Одесса.

Одесский рыбо-консервный з-д им. Ленина Укрконсервтреста.

г. Одесса.

Одесский овощно-томатный з-д «Укрконсервтреста».

г. Тирасполь.

Тираспольский мясо-овощной томатный з-д им. 1 Мая. Укрконсервтреста.

г. Тирасполь.

Тираспольский овощно-мясной томатный з-д им. Ткаченко. Укрконсервтреста.

г. Херсон.

Херсонский мясо-томатный з-д Укрконсервтреста.

Крахмало-паточные заводы.

Б. Бисаровский р-н, п/о Б. Бисаревка, с. Лукашовка.

Лукашовский з-д Госкондтреста. Кол. раб. — 65, сл. — 7. П-во картофельной муки (крахмала).

Карловский р-н, м. Карловка.

Карловский з-д Укр. кондитерского крахмало-паточного об'единения. Кол. раб. — 113, сл. — 11. П-во крахмала и клея.

Макаронные фабрики.

г. Киев, Глубочица, 16.

Ф-ка им. К. Либкнехта Киевского ЦРК. Кол. раб. — 35, сл. — 6. П-во макарон.

г. Киев, Красноармейская, 70—72.

Макаронная ф-ка ЦРК.

г. Николаев, Советская ул., д. 56.

Ф-ка Укркондоб'единения. Кол. раб. — 80, сл. — 4. П-во макарон.

г. Славянск, Донбасс, ул. Свободы, 7.

Ф-ка «Кр. Пролетарий» Союзхлеба. Кол. раб. — 70, сл. — 8. П-во макарон.

г. Харьков, Франковская, д. 14.

Ф-ка Госкондтреста. Кол. раб. — 73, сл. — 7. П-во макарон, лапши, вермишели.

Маслобойные заводы.

Барвенковский р-н, сл. Барвенково.

З-д Барвенковского Райисполкома. Кол. раб. — 20, сл. — 6. П-во переработки зерна растительного.

с. Березовка (Южноград, ул. Шевченко, 40).

З-д «Пром-Пищевик». Кол. раб. — 10, сл. — 1.

Велико-Бурлуцкий р-н, пос. Приколотное.

З-д № 5 им. Чубаря В. Я. Укрмасло. Кол. раб. — 109. сл. — 17. П-во растительного масла.

м. Градижск.

З-д Райкоопсоюза. Кол. раб.—30, сл. — 3.

г. Киев, Кириловская ул., 98.

Гос. з-д № 20 Укррасмасло. Кол. раб. — 35, сл. — 17. П-во растительного масла.

г. Кременчуг, ул. К. Либкнехта, 14.

З-д кооперативной артели Олейкруна. Кол. раб. — 15, сл. — 3. П-во растительного масла.

г. Нежин, Вокзальная сл.

З-д № 14 Укррасмасло. Кол. раб. — 87, сл. — 28. П-во постного масла и олифы.

г. Новгород-Северск, ул. Шевченко, 10.

З-д № 18 Укррасмасла. Кол. раб.— 40, сл. — 4. П-во конопляного масла.

г. Одесса, Внешняя, 132.

З-д № 2 Укррасмасло. Кол. раб. — 317, сл. — 27. П-во растительного масла, рафинирование масла.

г. Одесса, Балтская дор., 2.

З-д № 1 Укррасмасло. Кол. раб. — 130, сл. — 23. П-во растительного масла, жмыха, мыла хозяйст.

Ореховский р-н, с. Жеребец на Запорожье.

Жеребецкий з-д Ориховского Райкоопищесоюза. Кол. раб. — 30, сл. — 3.

г. Павлоград, ул. К. Маркса, 22.

З-д № 19 Укррасмасла. Кол. раб. — 36, сл. — 12. П-во подсолнечного масла.

г. Прилуки, ул. Ленина, 2.

З-д № 39 Райпотребобщества. Кол. раб. — 20, сл. — 8.

п. г. т. Середины-Буды, Глуховская, 1.

З-д № 18 Укррасмасла. Кол. раб. — 40, сл. — 4. П-во конопляного масла.

г. Харьков, Б. Гончаровская, 18.

8-ой Красный комбинат Укрхимоб'единения. Кол. раб. — 48, сл. — 12. П-во мыла хозяйственного, олифы, разных красок.

Махорочно-табачные фабрики.

г. Киев, бульвар Шевченко, 74.

3-я гос. ф-ка Укртабака. Кол. раб. — 557, сл. — 52. П-во папирос.

г. Киев, Хоревая, 55.

5-ая гос. ф-ка Укртабакмахороб'единения. Кол. раб. — 86, сл. — 13. П-во махорки.

г. Кременчуг, Веселая, 15.

4-я гос. ф-ка им. Ильича Укртютюн. Кол. раб. — 395, сл. — 50 П-во махорочных папирос.

г. Кременчуг, Чапаевская ул., 57.

1-ая гос. ф-ка Укртабмахобе'динения. Кол. раб. — 645, сл. — 100. П-во курительной махорки.

г. Одесса, ул. Воровского, 65.

1-ая гос. ф-ка им. Петровского Об'единения табачной и махорочной про-сти. Кол. раб. — 600, сл. — 80. П-во табачных изделий.

Прилуки, Конотопская, 28.

2-ая гос. ф-ка Укр. табачно-махорочного об'единения. Кол. раб. — 513, сл. — 33. П-во махорки курительной и нюхательной.

г. Ромны, ул. Луначарского, 37.

6-ая гос. ф-ка «Укртютюна». Кол. раб. — 127, сл. — 14. П-во курительной махорки.

г. Харьков, Нетечинская, 57.

2-я ф-ка Укртютюна. Кол. раб. — 683, сл. — 38. П-во папирос.

Мукомольные заводы и мельницы.

г. Бобринец, Почтовая ул.

Мельница Райколхозсоюза. Кол. раб. — 31, сл. — 9.

м. Бранлов.

Госмельница Союзхлеба. Кол. раб. — 35, сл. — 10.

г. Киев, Печерская набережная.

Элеватор Колхозсоюза.

г. Киев, Петровка, Щековский, 55.

Хлебозавод № 2 ЦРК.

г. Киев, Печерская Лавра.

Хлебозавод № 1 ЦРК.

г. Конотоп ул. К. Маркса, 83.

45 Госмельница Союзхлеба. Кол. раб. — 35, сл. — 10.

г. Лохвица, ул. Шевченко.

Вальцевая мельница Лохвицкого районного потребит. о-ва. Кол. раб. — 17, сл. — 12.

г. Киев, Б. Ток, 13.

Элеватор Союзхлеба. П-во: раз-

мол и переработка крестьянского потребительского зерна на вальц. простом помоле, просушка и маслобойка.

г. Мариуполь, ул. Франка.

Мельница № 131 В/О Союзхлеб им. тов. Ворошилова. Кол. раб.—250, сл.—20.

Хут. Ново-Григорьевка.

Мельница «Красная звезда» Райколхозсоюза (Рыковского). П-во переработки зерна.

Хут. Ново-Григорьевка, Дебальцевский с/с.

Мельница «Красная звезда» Рыковского Райколхозсоюза. Кол. раб.—19, сл.—4.

г. Прилуки, ул. Ленина, 2.

39-я Гос. вальцевая мельница Прилукского районного потреб. о-ва. Размол зерна.

г. Ромны — Засулье.

Мельница № 3 Ромкомбината. Кол. раб.—15, сл.—3.

г. Ромны, ул. К. Либкнехта, 1.

Мельница № 1 Ромкомбината. Кол. раб.—6, сл.—3. П-во размола зерна на крупу и муку.

г. Ромны, Могилки.

Мельница № 2 Ромкомбината. Кол. раб.—10, сл.—9.

г. Рыков, Ленинградская ул., 111.

Мельница «Красный мукомол» Рыковского райкомсоюза. Кол. раб.—14, сл.—4. П-во переработки зерна и муки.

Рыковский р-н, с. Корсунь, Корсун. с/с.

Мельница № 1 Рыковского Райколхозсоюза. Кол. раб.—9, сл.—2. П-во переработки зерна.

с. Смелое на Ромещине.

Паровая вальцевая мельница Смилянского Райколхозсоюза. Кол. раб.—19, сл.—4.

г. Сумы, ул. Дзержинского.

Хлебозавод и мельница ЦРК.

ст. Юсковцы.

Мельница № 5 Ромкомбината. Кол. раб.—20, сл.—6. П-во муки, крупы, пшена.

Пивоваренные заводы.

г. Артемовск, Нижне-Базарная ул., д. 10.

З-д Артемовск. район. бюро принуд. работ при адмотделе райисполкома. Кол. раб.—84, сл.—15. П-во пива и фруктово-газированных вод.

г. Зиновьевск, ул. Яна Томпа.

Зиновьевский з-д Укрбродоб'единения. Кол. раб.—68, сл.—13. П-во пива, минеральных вод, кваса.

г. Золотоноша, ул. Карла Маркса, д. 22.

Золотоношский з-д Центроспирта. Кол. раб.—47, сл.—15. П-во столового хлебного вина высшей очистки 43°.

с. Широкое, Криворогского р-на.

Широковский з-д Криворогского центрального рабочего кооператива. Кол. раб.—30, сл.—7. П-во пива и безалкогольных напитков.

с. Молчанское на Мелитопольщине.

Молочанск. гос. з-ды НКТорга. Кол. раб.—60, сл.—9. П-во пива, уксуса, фруктово-газовых и минеральных вод.

г. Проскуров.

Проскуровский гос. з-д Укрбродоб'единения. Кол. раб.—200, сл.—35. П-во сельтерских и фруктовых вод.

г. Ромны, Могилки.

Пивовар. з-д Укрбродоб'единения. Кол. раб.—21, сл.—7. П-во пива и безалкогольных напитков.

г. Славута, ул. Ленина, д. 16.

Славутинский з-д ОМХ. Кол. раб.—11, сл.—4. П-во солодового напитка.

г. Смела, Смелянского района, Пивоваренная ул.

Смелянский Госпивзавод. Кол. раб.—21, сл.—5. П-во пива, меда и минеральных вод.

ст. Гниван Юго-Зап. ж. д. м. Тивров.

Тивровский гос. з-д Тивровск. район. исполн. комитета. Кол. раб.—45, сл.—9. П-во пива.

г. Умань, Пролетарская, д. 23.

Пивоварен. з-д Укрбродоб'единения. Кол. раб. — 33, сл. — 14. П-во солода.

г. Харьков, ст. Н. Бавария, Юж. ж. д.

Госпивзавод № 3 Укрбродоб'единения. Кол. раб. — 206, сл. — 48. П-во пива, меда, фруктовых вод, солода.

Сахарные заводы.

Андрушевский р-н, м. Червонное.

Червонский з-д Союзсахара. Кол. раб. — 76, сл. — 46. П-во сахарного песка.

п. г. т. Бар.

Барский сахарный з-д Союзсахара. Кол. раб. — 78, сл. — 48.

г. Винница.

Винницкий семенной з-д Союзсахара. Кол. раб. — 108, сл. — 23.

м. Вороновица, ст. Вороновица, Ю.-З. ж. д.

Степановский Сахкомбинат Союзсахара. Кол. раб. — 300, сл. — 60.

Ново-Прагский р-н, п/о Знаменка-Александрийская.

Саблино-Знаменский сахзавод Союзсахара.

м. Городище, Шевченского р-на.

Городищенский им. Л. Пятакова песочно-рафинадный сахарный завод Союзсахара Наркомторга. Кол. раб. — 1 114, сл. — 115.

г. Киев, ул. Сталина.

Рафинадный з-д.

п. г. т. Корюковка.

Корюковский сахарорафинадный з-д Союзсахара. Кол. раб. — 2 000, сл. — 100.

м. Краснлов, ул. Фабричная.

Красиловский гос. сахарный з-д Союзсахара. Кол. раб. — 62, сез. — 520, сл. — 35.

Краснокутский р-н, с. Пархомовка.

Пархомовский сахарный комбинат. Кол. раб. — 42, сез. — 105, сл. — 35.

Мало-Висковский р-н, с. Малая Виска.

Маловисковский сахарный з-д Союзсахара. Кол. раб. — 112, сез. — 200, сл. — 68.

Махновский р-н, с. Бродецкое.

Бродецкий сахарный з-д Союзсахара. Кол. раб. — 170, сез. — 304, сл. — 76.

Новопражский р-н, с. Владимировка.

Саблино-Знаменский сахарный з-д Союзсахара. Кол. раб. — 62, сл. — 96.

Октябрьский р-н на Сумщине, с. Низы.

Низовский сахкомбинат Союзсахара. Кол. раб. — 117, сл. — 56.

с. Паново-Слобода. П/о Берсаринский з-д.

Берсаринский Сахкомбинат Союзсахара. Кол. раб. — 181, сл. — 72.

Плисковский р-н, с. Скоморошки.

Скоморошский сахаро-песочный комбинат Союзсахара. Кол. раб. — 61, сл. — 32.

г. Смела.

Смелянский рафинадный з-д Союзасахара. Кол. раб. — 135, сл. — 55.

г. Черкассы, Рафинадная, 1.

Черкасский гос. з-д сахара-рафинада. Кол. раб. — 2305, сл. — 67.

Шполянский р-н, м. Ивпола.

Шполянский госсахзавод. Кол. раб. — 82, сл. — 10.

м. Янушполь.

Янушпольский сахарный з-д. Кол. раб. — 509, сл. — 61.

Спирто-водочные заводы.

г. Артемовск, Донбасс, Садовая ул., 193.

Артемовский з-д. Центроспирта. Кол. раб. — 56, сл. — 17. П-во хлебного вина и денатурированного спирта.

г. Винница, ул. Нансена, д. 2.

Винницкий з-д Центроспирта. Кол. раб. — 90, сл. — 10. П-во водки 45° и денатурата.

г. Днепропетровск, ул. Кириллова, д. 5.

Днепропетровский з-д Центроспирта. Кол. раб. — 135, сл. — 14. П-во разлив 43° водки и денатуриров. спирта.

г. Зиновьевск, Выгонная пл.
Зиновьевский з-д Центроспирта. Кол. раб. — 52, сл. 14. П-во хлебного вина.

г. Киев, Кудрявская ул., д. 16.
Киевский з-д Центроспирта. Кол. раб. — 135, сл. — 37. П-во хлебного вина внешней очистки.

г. Кременчуг, Троцкий пер., д. 6.
Кременчугский з-д центр. пр-ия спиртовой монополии НКФ Союза. Кол. раб. — 26, сл. — 12. П-во хлебного вина и денатурированного спирта.

г. Лубны, Советская ул., д. 38.
З-д Центроспирта. Кол раб. — 64, сл. — 15. П-во: разлив столового вина.

г. Мариуполь, проспект Республики, д. 52.
Мариупольский з-д Центроспирта, Кол. раб. — 27, сл. — 12. П-во столового вина и разлив его.

с. Медведовка, Староверовского р-на.
Медведовский з-д Укрспирта. П-во винокурение спирта-сырца.

г. Нежин, Синяковская ул., 97.
Нежинский з-д ОМХУ. Кол раб. — 9, сл. — 5. П-во искусст. минер. и фруктов. вод.

г. Николаев, Советская ул., 43.
З-д Центроспирта. Кол. раб. — 47, сл. — 16. П-во столового вина высшей очистки и денатурата.

г. Одесса, ст. Сенная пл., д. 1.
З-д Центроспирта. Кол. раб. — 59, сл. — 16. П-во хлебного вина, денатурата и спирта.

г. Павлоград, Успенская ул., д. 18.
Павлоградский з-д Центроспирта. Кол. раб. — 50, сл. — 13. П-во столового вина высшей очистки 43°.

г. Сумы.
Сумский з-д Центроспирта. Кол. раб. — 70, сл. 18. П-во столового вина и денатурированного спирта.

Харьков, ул. Котлова, 76.
3-я гр. цехов. «Кофока» Госконд-треста. Кол. раб. — 561, сл. — 52. П-во минер. вод, переработки фруктов, молочн. кислоты и мальцэкстракта.

г. Харьков, Тарасовская ул., 6.
Харьковский з-д Центроспирта. Кол. раб. — 110, сл. — 4. П-во водки и денатурата.

г. Умань, Пролетарская, д. 21.
Уманский з-д Центроспирта. Кол. раб. — 74, сл. — 16. П-во хлебного вина.

МОЛДАВСКАЯ АССР.

Винокуренные заводы.

с. Писаревка, ст. Кодымя, Ю.-З. ж. д.
Писаревский з-д Укрспирта. П-во спирта-сырца.

Сахарные заводы.

п. г. т. Рыбница.
Рыбницкий гос. сахарный з-д им. Фрунзе. Кол. раб. — 47, сл. — 39.

Яготинский р-н, с. Лесняки.
Сахарный комбинат им. Ильича Союзсахара. Кол. раб. — 364, сл. — 122.

АЗЕРБАЙДЖАНСКАЯ ССР.

Консервные заводы.

г. Ленкорань.
Ленкоранский консервный з-д «Закконсервтреста». П-во рыбо-овощных консервов.

НАХИЧЕВАНСКАЯ АССР.

Консервные заводы.

с. Ордубат.
Ордубатский консервный з-д «Закконсервтреста». П-во овощно-фруктовых консервов.

НАГОРНОГО КАРАБАХА АВТ. ОБЛАСТЬ.

Спирто-водочные заводы.

Аскеранский р-н.
Аскеранский ректификац. з-д Кол. раб. — 9, сл. — 4.

с. **Хонашен-Мартуни,** Мартунинский р-н.
Мартунинский ректификац. з-д Карабахского спирттреста. Кол. раб. — 9, сл. — 4. П-во спирта ректификата.

ССР. АРМЕНИЯ.

Консервные заводы.

г. Эривань.
Эриванский консервный з-д «Закконсервтреста». П-во овощно-томатных консервов.

Махорочно-табачные фабрики.

г. Эривань, ул. Пароняна, 97.
Гос. ф-ка НКТорга Армении. Кол. раб. — 140, сл. — 11.

ССР ГРУЗИЯ.

Консервные заводы.

г. Гори.
Горийский консервный з-д «Закконсервтреста». П-во овощно-томатных, фруктовых консервов.

АССР АДЖАРИСТАН.

Винокуренные заводы.

с. Кабулеты.
Ректификационный з-д Аджарпрома. Кол. раб. — 8, сл. — 2. П-во винокурения и ректификации.

Махорочно-табачные фабрики.

г. Батум, Ардоганские казармы.
Гос. ф-ка «Восток» им. Сталина Аджарпрома. Кол. раб. — 92, сл. — 11. П-во папирос и табака.

Спирто-водочные заводы.

г. Батум, ул. Ленина, 38.
Водочный з-д Аджарпрома. Кол. раб. — 3, сл. — 8. П-во виноградной водки, спирта, коньяка, ликера и виноградного вина.
г. Батум, ул. Ленина, 38.
З-д искусств. минеральн. вод. Аджарпрома. Кол. раб. — 14, сл. — 1. П-во лимонада, фруктовых вод и шипучих вод.

ТУРКМЕНСКАЯ ССР.

Крахмало-паточные заводы.

г. Новый Чарджуй.
Солодковый з-д «Лакричник» Туркменгосторга. Кол. раб. — 57, сл. — 26. П-во прессовки и заготовки солодкового корня.

Пивоваренные заводы.

г. Мерв, Октябрьская, 5.
Гос. з-д пром. отд. Мервского горсовета. П-во пива, искусств. льда, искусств. минер. вод и хлебного кваса. Кол. раб. — 66, сл. — 10. П-во пива.

Спирто-водочные заводы.

г. Ашхабад, ул. Свободы, 154.
З-д № 1 Туркменсельпрома. Кол. раб—63, сл.—16. П-во спирта, вина.

УЗБЕКСКАЯ ССР.

Консервные заводы.

п. Каунчи.
Каунчинский фруктово-овощной консервный з-д Союзконсерва.
г. Самарканд.
Ташкентский консервный з-д «Пионер» Союзконсерва.

Макаронные фабрики.

г. Самарканд, ул. Заовражская, 18.
Ф-ка Горсовета. Кол. раб. 60, сл. 10. П-во макарон и вермишели.

Маслобойные заводы.

п. г. т. Зеленск.
Гос. з-д № 5 им. «Сталина». Средазрасмаслотреста. Кол. раб. 300, сл. 40. П-во масла растительного, жмыха.

г. Коканд.
З-д № 2 «Красный октябрь» Средазрасмасла ВСНХ СССР. Кол. раб. 539, сл. 73. П-во масла, жмыха, мыла.

г. Новая Бухара, пр. Ленина, Заводской пер.
З-д № 1 имени «Коминтерна». Кол. раб. 257, сл. 60. П-во масла, мыла из хлопковых семян.

Янги-Юльский р-н.
З-д № 4 имени «Ногина» треста Средазрасмасло. Кол. раб. 269, сл. 50. П-во масла хлопкового.

Махорочно-табачные фабрики.

г. Ташкент, Казакстанская ул., 65.
Гос. ф-ка «Уртак» треста Узбексельпрома. Кол. раб. 238, сл. 29. П-во папирос.

Пивоваренные заводы.

г. Фергана, ул. Свердлова, 3.
Ферганский гос. з-д Фергорсовета. Кол. раб. 45, сл. 10. П-во пива, безалкогольных напитков (фруктовых вод и кваса).

Спирто-водочные заводы.

г. Самарканд, Старый город «на ключах».
Водочный з-д № 2 Узбексельпрома. Кол. раб. 119, сл. 37. П-во виноградного спирта и водки, коньяка, ликеров, наливки.

г. Самарканд, ул. Энгельса, 20.
З-д № 1 Узбексельпрома. Кол. раб. 192, сл. 52. П-во вина.

ПОЛИГРАФИЧЕСКАЯ ПРОМЫШЛЕННОСТЬ

ВОСТОЧНО-СИБИРСКИЙ КРАЙ.

г. Иркутск, ул. К. Маркса, 19.
Типография Из-ва «Власть труда». Кол. раб. 200, сл. 20. Типо-литографские и цинкографские работы.

г. Сретенск, Шилкинский п., 3.
Типо-литография № 6. Кол. раб. 144, сл. 7. П-во: разные типографские работы.

г. Чита, Анахинская, ул.
Типография и из-во «Советское забайкалье». Кол. раб. 15, сл. 8.

ДАЛЬНЕ-ВОСТОЧНЫЙ КРАЙ.

г. Владивосток, Ленинская, 43-45.
Типо-литография № 1 им. т. Волина. Д. В. Смеш. акц. о-ва «Книжное дело». Кол. раб. 257, сл. 23.

г. Хабаровск, ул. Льва Толстого, 15.

Типография № 2 акц. о-ва «Книжное дело», Кол раб. 450, сл. 30. Печатные произведения и переплетные работы.

г. Хабаровск, Пушинская ул., 25.
Типография Д. В. Упр-ния связи. Кол. раб. 18, сл. 2.

ЗАПАДНАЯ ОБЛАСТЬ.

г. Вязьма, Советская, 3.
Типография Запполиграфтреста. Кол. раб. 68, сл. 10. Печатание бланок, брошюр, газет и переплетные работы.

г. Гжатск, 1-я Советская.
Типография Запполиграфтреста. Кол. раб. 10, сл. 1. Печатание бланок, брошюр, газет и переплетные работы.

г. Осташков, Володарская, 25.
Типография Запполиграфтреста. Кол. раб. 16, сл. 2. Для учреждений, контор. табличн. и брошюр. работы и т. п. и районная газета.

г. Сухиничи, ул. Луначарского, 8-а.

Сухиническая типография «Запполиграфтреста». Кол. раб. 30, сл. 3.

ЗАПАДНО-СИБИРСКИЙ КРАЙ.

г. Барнаул, ул. Короленко, 105.
Гос. типография, Зап. Сиб. кр. СНХ. Кол. раб. 64, сл. 9. Печатание бланок, книг и проч.

г. Бийск, Советская, 8.

Бийская гос. типография Зап.-Сиб. СНХ. Кол. раб. 60, сл. Печатание газет, конторских книг, бланок, переплет. книг, линовка и изготовление штемпелей и печатей.

г. Минусинск, Большая ул., 9, 11.

Типография и из-во газеты «Власть труда». Кол. раб. 63, сл. 6. Выпуск газет, выполнение типографских работ.

г. Новосибирск, Красный просп., 14/16.

Типография Полиграфтреста. Кол. раб. 322, сл. 42. Книгопечатание.

г. Новосибирск, Красные казармы, корпус № 2.

Типография Сибирского военного округа. Кол. раб. 108, сл. 17. Всевозможные типографские работы.

г. Новосибирск, ул. Коммунистическая, 43.

Типография ПП ОГПУ по Зап.-Сибкраю. Кол. раб. 80, сл. 10.

г. Рубцовск, Игнатовская, 56.

Рубцовская гостипография из-ва «Стенная коммуна». Кол. раб. 30, чать газеты и разн. бланки).

г. Томск, Советская, 3.

Типография из-ва «Красное знамя». Кол. раб. 181, сл. 44.

г. Томск, Макаровский пер., 6.

Типография при НКПС. Кол. раб. 143, сл. 17. Литограф. и переплетн. работы.

г. Щегловск, ст. Кемерово, Томской ж. д.

Щегловская гостипография им. XI годовщ. Октябрьской революции. Кол. раб. 54, сл. 5. Печатание газеты «Кузбасс», выполнение типографских заказов.

ИВАНОВСКАЯ ПРОМЫШЛЕННАЯ ОБЛАСТЬ.

г. Вязники, Транспортная ул., 1.

Вязниковская типография «Красный печатник» Ивановского полиграфического треста. Кол. раб. 50, сл. 5. Полиграфическое п-во.

г. Кинешма, ул. Островского, 2.

Типография им. В. И. Ленина Гос. полиграфического треста. Кол. раб. 119, сл. 21. П-во: Книги и брошюры, конторские книги и бланки.

г. Кострома, Молочная гора, 5.

Гостипография «Красный печатник» Ивполиграфтреста. Кол. раб. 200, сл. 20.

г. Ростов, ул. Свердлова, 13.

Типография им. М. И. Калинина Ивполиграфтреста. Кол. раб. 119, сл. 3.

г. Рыбинск, ул. Бакунина, 1.

Рыбинская типография Ивполиграфтреста. Кол. раб. 97, сл. 14. Печатное и переплетное п-во.

г. Солигалич.

Типография Солигаличского промкомбината. Кол. раб. 3, сл. 1.

г. Ярославль.

Октябрьская типография Ярполиграфуправления. Кол. раб. 89, сл. 6.

г. Ярославль, Республиканская, 61.

Типография «Типограф» Ярполиграфуправления. Кол. раб. 72, сл. 3. П-во типографские, переплетно-брошюр. и линевальные работы.

ЛЕНИНГРАДСКАЯ ОБЛАСТЬ.

г. Гдов, пр. К. Маркса, 27.

Типография газеты «Гдовский колхозник». Кол. раб. 6, сл. 5

г. Кириллов, Театральная ул., 4.

Типография Кирилловского горсовета. Кол. раб. 8, сл. 1.

г. Красногвардейск.

Типография Красногвардейского районного гос. промкомбината. Кол. раб. 10, сл. 1.

г. Ленинград, ул. Герцена, 1.

Ленинградское отд-ние Центральной типографии Наркомвоенмора. Кол. раб. 565, сл. 67. Печатный и переплетн. материалы.

г. Ленинград, Петроградская сторона, ул. Эдисона, 8.

Типография «Вестн. ленинградского совета».

г. Ленинград, 9 линия, 12.

Гослитография «Печать» треста Ленполиграфа. Кол. раб. 466, сл. 38. Полиграфические и бумагокрасильные работы.

г. Ленинград, Петроград. сторона, ул. Мира, 3.

Типография при Академии наук.

г. Ленинград, ул. Правды, 15.

Литография им. Мих. Томского Ленполиграфа. Кол. раб. 346, сл. 57. Этикеты, плакаты, портреты, детские книжки, картинки и т. д.

г. Ленинград, В. О., 5 линия, 28.

Типография № 2 им. Лоханкова.

г. Ленинград, 11-я Красноармейская, 18/20.

Типография ЦК ВЛКСМ «Молодая гвардия». Кол. раб. 176, сл. 24. Печатание просветительной и политической литературы.

г. Ленинград, 5, Пр. Кр. командиров, 29.

Типография «Красный печатник».

г. Ленинград, Гатчинская, 26.

Типография им. Евг. Соколовой гостреста Ленполиграф. Кол. раб. 1 504, сл. 85. Полиграфическое произ-во (книги, журналы, клише и т. д.).

г. Ленинград, В. О., 9-я линия, 12.

Типография «Печатный Двор».

г. Ленинград, Международный пр., 75.

Типография Академии наук СССР. Кол. раб. 224, сл. 30. Печатные научные издания.

г. Ленинград, пл. Адмиралтейства.

Типография «Красный печатник» Гостехиздата. Кол. раб. 468, сл. 41. Печатание технических книг.

г. Ленинград, Фонтанка, 57.

Типография Морведа («РККФ»).

г. Ленинград, Петрогр. сторона,

Типография им. Володарского и из-во «Красной газеты». Кол. раб. 1 209, сл. 110.

г. Ленинград, Звенигородская, 11.

Типография «Печатный двор» ОГПУ. Кол. раб. 900, сл. 63. Газеты, журналы, книги, бланки и клише.

г. Ленинград, Раз'езжая, 43.

Типография им. Ивана Федорова. Кол. раб. 365, сл. 35. Типо-литография и цинкография.

г. Ленинград, Красная ул., 1.

Типография Химтехиздата.

г. Ленинград, Б. Зеленина, 18-а.

Типография «Коминтерн» Центр. из-ва народов ССР при президиуме ЦИК СССР. Кол. раб. 369, сл. 47. Печатные изделия.

г. Ленинград, Лештуков, п. 13.

Типо-литография Петрорайисполкома.

г. Ленинград, пл. Урицкого, 10.

Типография Ленингр. союза ПОЛСПО. Кол. раб. 160, сл. 17. Типографские работы.

г. Ленинград, Екатерингофский **пр., 87.**

Типография РККА (НКВМ и РВС'а).

г. Ленинград, Нижегородская, ул.,

Типография Профинтерн Ленполиграфа. Кол. раб. 300, сл. 40. Книги и разные печатные произведения, а также и бланочные работы.

г. Ленинград, В. О., 10 линия, д. 57.

Типо-литография им. Григорьева.

г. Ленинград, ул. 3 июля. 55.

Литография Ленсельпрома. Кол раб. 931, сл. 73. Этикеты для пищевой и табачной пр-сти и коробки для экспортных изделий.

г. Ленинград, ул. Моисеенко, 10.

2-я типография Облисполкома и Ленсовета, Кол. раб. 284, сл. 19. Типографские изделия.

г. Ленинград, Пушкарская ул., 14—18.

Типография Ленгиза т. Бухарина. Кол. раб. 398, сл. 28. Книги и научные журналы.

г. Ленинград, ул. Воинова, 26.

Ф-ка «Светоч» Ленполиграфа.

Перепл. ф-ка «Сокол» Ленполиграфа.

МОСКОВСКАЯ ОБЛАСТЬ.

г. Дмитров, на берегу р. Яхромы.

Типография Дмитровского райпромторга. Кол. раб. 32, сл. 4.

г. Загорск, здание, б. Лавры.

Типография им. шестого Октября и-ва Коммунистич. академии. Кол. раб. 155, сл. 19. Печатные работы.

г. Калуга.

Калужская типография

г. Кашира, Советская, 7
Типография Промторга. Кол. раб. 17, сл. 3.
г. Кимры, ул. Володарского, 11.
Типография из-ва «Коллективная жизнь». Кол. раб. 40, сл. 14. Разные типографские работы.
г. Клин, Ленинская, 7.
Типография Клинского районного совета. Кол. раб. 25, сл. 4.
г. Коломна, ул. Октябрьской Революции, 90.
Коломенская районная типография Мособлполиграфа. Кол. раб. 85, сл. 4. Типографские изделия и переплетная.
г. Ленинск, пл. К. Маркса, 5.
Ленинская гос. типография.
г. Москва, М. Дмитровка, 18.
Типография Совнаркома.
г. Москва, Вузовский п., 1.
Типография «Рабочий ленинец».
г. Москва, 1 Мещанская,
Типография слепых.
г. Москва, Разгуляй, Денисовский п., 30.
Типография Центросоюза.
г. Москва, Б. Полянка, 9.
Типо-литография им. Дунаева Геокартпрома.
г. Москва, 54, 5-й Монетчиковский п., 18.
Типография Красно-Пресненского райшефсовета. Кол. раб. 130. Кн. детские игры, детские переводные картинки, плакаты.
г. Москва, Б. Путниковский, 5.
Типография «Известий ЦИК СССР и ВЦИК'а».
г. Москва, Щипок, 8.
2-я хромолитография Мособлполиграфа.
г. Москва, Мыльников п., 14.
5-я литография Мособлполиграфа.
г. Москва, Южный пер., 14.
5-я типография «Пролетарское слово».
г. Москва, Шелапутинский п., 6.
12-я литография Мособлполиграфа.
г. Москва, Б. Переяславская, 46.
6-я типо-литография им. К. Владимирова.
г. Москва, Б. Садовая, 23.
15-я литография Мособлполиграфа.
г. Москва, Кузнецкий мост, 13.
26-я литография Мособлполиграфа.
г. Москва, Рождественский бул., 14.
Центральн хромогравери. мастерская Мособлполиграфа.
г. Москва, Кривоколенный п., 10.
6-я типография Мособлполиграфа.
г. Москва, Филипповский п., 11.
7-я типография Мособлполиграфа.
г. Москва, Ирининская, 46.
8-я типография Мособлполиграфа.
г. Москва, ул. Разина, 5 (при скоропечат.).
9-я типография Мособлполиграфа.
г. Москва, Чистопрудный, 8.
10-я типография Мособлполиграфа.
г. Москва, Петровка, 17.
13-я литография Мособлполиграфа.
г. Москва, Варгунихина гора, 8.
14-я литография Мособлполиграфа.
г. Москва, Трехпрудный, 9.
16-я типография Мособлполиграфа.
г. Москва, Садово-Сухаревская.
17-я типография Мособлполиграфа.
г. Москва, ул. Огарева.
19-я типография Мособлполиграфа.
г. Москва, Елецкий п., 7.
21-я типография Мособлполиграфа.
г. Москва, Пятницкая, 71.
1-я образцовая типо-литография Госиздата.
г. Москва, Крестовоздвиженский п., 9.
22-я типография Мособлполиграфа.
г. Москва, Пименовская, 16.
Типо-литография «Красный пролетарий» Госиздата.

г. Москва, Олсуфьевский п., 10.
23-я типография Мособлполиграфа.

г. Москва, Тверская, 48.
Типо-литография «Красный маяк» из-ва «Правда и Беднота»».

г. Москва, Б. Путниковский, 3.
39-я литография Мособлполиграфа.

г. Москва, Петровка, 17.
Цинкография Мособлполиграфа.

г. Ногинск, Рогожская, ул., 61.
Типография им. «Октябрь» Упрния торгово-промышленными предприятиями Ногинского РИК и Райпромторга. Кол. раб. 58, сл. 6. Газеты: районная и фабричная, конт. книги, бланки, квитанцион. книжки и др. типографские работы.

г. Орехово-Зуево, Ленинская ул., дом. Советов.
Типография из-ва «Колотушка». Кол. раб. 102, сл. 15. Типограф. работы.

Павловский посад, Советская ул., 12.
Типография Павлово-Посадского райпромкомбината. Кол. раб. 33, сл. 3. Печатные, переплетные работы и выработка коробок для упаковки товаров.

г. Рязань.
Рязанская типография Мосполиграфа.

г. Серпухов, пл. Революции, д., 10/8.
Серпуховская типография Мосполиграфа.

г. Скопин, Красная площадь.
Госэлектро-типография Скопинского горсовета. Кол. раб. 62, сл. 11. Все типографские работы и переплетно-линевальные.

НИЖЕГОРОДСКИЙ КРАЙ.

г. Кологрив, ул. Свободы, 9.
Типография при район. газ. «Кологривский лесоруб». Кол. раб. 5.

г. Павлово на Оке.
Павловская типография Нижкрайполиграфобъединения. Кол. раб. 52, сл. 5.

ВОТСКАЯ АВТОНОМНАЯ ОБЛАСТЬ

г. Ижевск, Коммунальная, 1.
Гос. типография Вотского областного Гос. из-ва «Удкнига». Кол. раб. 146, сл. 11. Печатание газет, брошюр, бланков, листовок и т. д. и переплетные работы.

МАРИЙСКАЯ АВТ. ОБЛАСТЬ.

г. Иошкар-Ола, Советская, д., 51.
1-я Гостипография Марийского областного из-ва «Мароблиздата». Кол. раб. 90, сл. 22. Печатание книг, газет и брошюр.

г. Козьмодемьянск, ул. Ленина. 10, 11.
2-я типография Горно-Марийского отд-ния Марийского областного из-ва. Кол. раб. 38, сл. 11. Печатание книг и бланков на горномарийском наречии.

ЧУВАШСКАЯ АССР.

г. Чебоксары, ул. Канашская, 16.
Типография № 1 Чувашгиза. Кол. раб. 188, сл. 16.

НИЖНЕ-ВОЛЖСКИЙ КРАЙ.

г. Аткарск, Базарная пл.
Типография при район. газ. «Знамя коммуны». Кол. раб. 22, сл. 11. Выпуск газеты и печатных изданий.

г. Астрахань, уг. Братской и Набережной, 37/77.
Астраханская типография Нижне-Волжского треста полиграфической пр-сти. Кол. раб. 149, сл. 21. Типо-литографские работы.

г. Балашов, Советская пл.
Типография Ниж.-Вол. треста полиграфической про-сти. Кол. раб. 45, сл. 4.

г. Балашов, Советская ул.
Типография Балашевского из-ва газеты «Борьба» РИК'а. Кол. раб. 21, сл. 3. Газеты бланки и книги.

г. Вольск, уг. Советской и Коммунистической ул., 2.
Типография Ниж.-Вол. треста полиграфической пр-сти. Кол. раб. 107, сл. 19.

г. Вольск, ул. Ст. Разина, на берегу р. Волги.
Типография «Красный печатник» Н/Волжского Крайполиграфтреста. Кол. раб. 116, сл. 15.

г. Новоузенск, д. 60.
Типография и переплетная мастерск. газеты «За коллективизацию». Кол. раб. 11, сл. 2.

г. Саратов, Кооперативная, 36.
Типография «Артель инвалидов печатников». Кол. раб. 70, сл. 16. П-во полиграфическое.

г. Саратов, Университетская, 55.
Типография Ниж.-Вол. треста полиграфической пр-сти. Кол. раб. 209, сл. 19.

г. Саратов, ул. Республики, 27.
2-я типография Ниж.-Вол. крайполиграфтреста. Кол. раб. 422, сл. 56. Типографские работы: набор, печать плоская ротац. перепл. брошюр, цинкография, стереотип.

г. Сталинград, Советская, 37.
Сталинградская типо-литография Ниж.-Вол. крайполиграфтреста. Кол. раб. 189, сл. 25.

г. Урюпинск, Хоперский пр., 29.
Типография газеты «Красный хопер». Кол. раб. 26, сл. 13.

НЕМ. ПОВОЛЖЬЯ АССР.

г. Покровск, Коммунарная пл., 4.
Гостипография ЦСНХ АССР немцев Поволжья. Кол. раб. 167, сл. 13.

СЕВЕРНЫЙ КРАЙ.

г. Архангельск, Набережная р. Северн. Двины, 68.
Типография № 1 Севкрайполиграфа. Кол. раб. 248, сл. 23.

Вологодский р-н.
Типография «Северный печатник». Кол. раб. 200, сл. 12. Печатание книг, газет, бланочная работа.

СЕВЕРО—КАВКАЗСКИЙ КРАЙ.

г. Краснодар, Гоголевская, 54.
Типо-литография им. т. А. А. Лиманского Сев.-Кав. краев. полиграфического об'единения. Кол. раб. 211, сл. 21. Полиграфическое п-во.

г. Новочеркасск, Подтепковский п., 43.
Типография им. А. Дорашева, Сев.-Кав. полиграфич. об'единения. Кол. раб. 69, сл. 12.

г. Пятигорск, Лермонтовская, 6.
Пятигорская гос. типо-литография им. т. Анджиевского Сев.-Кав. краев. полиграф. об'единения. Кол. раб. 82, сл. 11. Газеты, книги, бланки и др. типо-литограф. работы.

г. Ростов н/Дону, ул. Ф. Энгельса, 24.
Госхимлитография им. Ильича. Кол. раб. 266, сл. 45. Всевозможные литографские работы и окраска бумаг.

г. Ростов н/Дону, ул. Ф. Энгельса, 81.
Ф-ка Геокартпрома. Кол. раб.—85, сл. 3. П-во картографических изделий.

г. Ростов н/Дону, Пролетарский район, 1-я Советская ул., 55.
Типография им. т. Калинина Севкавкрай полиграфоб'единения. Кол. раб. 158, сл. 22. Полиграфические изделия.

г. Ставрополь, Красная, **31.**
Гостипография **«Пролетарий»** ВСНХ. Кол. раб. 47, сл. 11.

КАБАРДИНО-БАЛКАРСКАЯ АВТ. ОБЛАСТЬ.

г. Нальчик, Кабардинская, 36.
Типография им. Революции 1905 г. Облнациздательства. Кол. раб. 45, сл. 15.

ЧЕРКЕССКАЯ АВТ. ОБЛАСТЬ.

г. Баталпашинск.
Типография Черкесского национального областного из-ва. Кол. раб. 24, сл. 6. Разные типографские заказы.

ЧЕЧЕНСКАЯ АВТ. ОБЛАСТЬ.

г. Грозный.
Типография им. 11 августа 1918 г. Кол. раб. 69, сл. 13. Исполнение разных типографских заказов.

СРЕДНЕ-ВОЛЖСКИЙ КРАЙ.

г. Бугуруслан, Революционная, 11.

Типография при из-ве «Колхозная правда». Кол. раб. 29, сл. 8.

г. Бузулук, Чапаевская, 18.

Бузулукская типография Ср.-Вол. краевого полиграфтреста. Кол. раб. 38, сл. 4. Типографские и штемпельные работы.

г. Кузнецк, ул. Калинина, 127.

Кузнецкая типография Средволполиграфтреста. Кол. раб. 37, сл. 5. Типографское п-во.

г. Пенза, Сборная пл., 5.

Типография им. Воровского Сред.-Вол. кр. полиграфического треста. Кол. раб. 124, сл. 19.

г. Пенза, Кураевская, 65.

Типография при из-ве газеты «Трудовая правда». Кол. раб. 29, сл. 31.

г. Самара, Садовая, 48.

Типография № 2 Крайполиграфтреста. Кол. раб. 176, сл. 24.

г. Самара, Советская, 133.

1-я типография Транспечати.

МОРДОВСКАЯ АВТ. ОБЛАСТЬ.

г. Краснослободск.

Типография Краснослободского район. испол. комитета совет. Кол. раб. 7, сл. 1. Печатание газеты «За коммуну».

УРАЛЬСКАЯ ОБЛАСТЬ.

г. Алапаевск, ул. Розы Люксембург, 36.

Алапаевское отд. типографии Тагильского кустового об'единения «Уралполиграфа». Кол. раб. 13. Печатание газет, об'явлений и производственных бланков.

г. Верхотуринск, ул. Ленина, 13.

Верхотуринское отд. Тагильского кустового об'единения Уралполиграфа. Кол. раб. 11, сл. 1. Печатание разных газет.

г. Златоуст, Коммунальная, 3.

Типография из-ва «Пролетарская мысль». Кол. раб. 114, сл. 41. Выпуск газет и разные типографские работы.

г. Красноуральск.

Уралмедьстроевское отделение Тагильского кустового об'единения Уралполиграфа. Кол. раб. 6, сл. 1. Печатание газет, об'явлений и производственных бланок.

г. Кунгур.

Кунгурская типография «Уралполиграфа». Кол. раб. 44, сл. 5. Типография и переплетная.

г. Кушва, Первомайская, 57.

Типография Кушвинского отделения Тагильского кустового об'единения Уралполиграфа. Кол. раб. 12, сл. 2. Печатание газет об'явлений и производственных бланок.

г. Надеждинский завод, Типографская ул., 16.

Надеждинское отд-ние типографии Тагильского кустового об'единения Уралполиграфа. Кол. раб. 67, сл. 5. Печатание газет, об'явлений и производ. бланок и разные переплетные работы.

г. Невьянск, пл. Жертв революции, д. 9.

Невьянское отд-ние типографии Тагильского кустов. об'единения «Уралполиграфа». Кол. раб. 6, сл. 1. Печатание газет и производств. бланок и разных об'явлений.

Н. Салдинский завод, ул. Тагильская, 21.

Н. Салдинское от-ние типографии Тагильского об'единения «Уралполиграфа». Кол. раб. 6. Печатание газет, об'явлений и производ. бланок.

Раб. пос. г. Н. Тагил, ул. Ленина, 21.

Тагильское отд-ние типографии Тагильского кустового об'единения. Кол. раб. 112, сл. 17. Печатание газет, об'явлений, производств. бланок и разн. переплетные работы.

г. Пермь, ул. К. Маркса, 14.

Переплетная ф-ка и типография Уралполиграфа. Кол. раб. 245, сл. 19. Переплетные изделия.

г. Соликамск, Березниковск. р.

Типография «Прогресс» Уралполиграфа». Кол. раб. 74, сл. 13.

Выпуск газеты, книжные, табличные, брошировочные и переплетные работы.

г. Челябинск, уг. ул. Елькиной и Коммуны, 34.

Типография Уралполиграфа. Кол. раб. 117, сл. 11. Всевозможные типографские изделия.

ЦЕНТРАЛЬНАЯ ЧЕРНОЗЕМНАЯ ОБЛАСТЬ.

г. Белгород, ул. Ленина, 47.

Типография им. Ленина орган РК ЦКП(б). Кол. раб. 58, сл. 20. Разные типографские работы.

г. Вайлуки, ул. Ст. Разина, 5.

Типография и переплетная мастерская Коммун. треста. Кол. раб. 21, сл. 4.

г. Воронеж, пр. Революции, 83.

Гостипография Полиграфтреста. Кол. раб. 197, сл. 26. Печатное д-во.

г. Раненбург, Большая ул., 60.

Гостипография Гор. коммун. комбината. Кол. раб. 15.

г. Козлов, Советская, 25.

Типография и из-во «Наша правда» Райисполкома. Кол. раб. 55, сл. 38.

г. Липецк, Коммунальная, 36.

Липецкая гостипография Липецкого горсовета. Кол. раб. 26, сл. 4. Набор-печатание и переплет.

г. Льгов, наб. ул. 22.

Льговская типография Полиграфтреста ЦЧО. Кол. раб. 57, сл. 10. Печатно-брош. работы.

г. Орел, пл. К. Маркса, 3.

Орловская гостиполитография «Труд» Полиграфтреста. Кол. раб. 206, сл. 20. Книги, брошюры и проч. тип. работы.

БАШКИРСКАЯ АССР.

г. Белебей, ул. Свободы, 6.

Типография Башсоюза. Кол. раб. 21, сл. 3. Книги, бланки, брошюры и проч.

г. Бирск, Ленинская, 40.

Типография Бирского горсовета РК и КД. Кол. раб. 13, сл. 3.

г. Уфа, Чернышевская ул., 88.

Типо-литография «Октябрьский Натиск». Кол. раб. 240, сл. 20. Цинкографические работы.

ДАГЕСТАНСКАЯ АССР.

г. Буйнакск, Сандовская, 2.

Типография № 1 Даггосиздата. Кол. раб. 47, сл. 3.

КАЗАКСКАЯ АССР.

г. Алма-Ата.

Сектор Печати Казакского упрния связи.

г. Петропавловск, ул. Ленина, 11.

Петропавловская гостипография Казполиграфтреста. Кол. раб. 66, сл. 16. Набор, печать и переплет.

г. Семипалатинск, ул. М. Горького, 16.

Гос. типография «Кзыл васпати». Кол. раб. 73, сл. 26.

Тургайский р-н. Пионерская, 10.

Типография Газ. «АУЛ». Кол. раб. 16, сл. 3.

г. Уральск, Советская ул., 159—35.

Типография им. Луначарского Казполиграфтреста. Кол. раб. 59, сл. 11.

г. Чикмент, ул. Ленина, 24.

Типо-литография об'един. газет Чикментского р-на. Кол. раб. 68, сл. 17.

КАРЕЛЬСКАЯ АССР.

г. Петрозаводск, Пушкинская, 7.

Типография им. т. Анохина ЦСНХ. Кол. раб. 125, сл. 18.

Пудожский р-н, с. Пудож, ул. Коммунальная, 20.

Типография районной газеты «Красный пудож». Кол. раб. 4, сл. 2. Газета и мелкие бланки.

КРЫМСКАЯ АССР.

г. Бахчисарай.

8-я гостипография Крымполиграфтреста. Кол. раб 10, сл. 1. Печатание изделий канцелярско-конторского характера.

г. Евпатория, ул. Революции, 48.
6-я гостипография Крымполиграфтреста. Кол. раб. 25, сл. 4.

г. Севастополь, пр. Фрунзе, 80.
2-я гостипография Крымполиграфтреста. Кол. раб. 67, сл. 12. Бланки, книги, брошюры, отчеты, красочные и художественные рекламы, переплетные и линевальные работы.

ТАТАРСКАЯ АССР.

г. Бугульма, Вахитова ул., 71.
Бугульминская типография Райисполкома. Кол. раб. 28, сл. 2. Печатание газет, брошюр, бланков, афиш, и разн. контор. формы и переплетные работы.

БЕЛОРУССКАЯ АССР.

г. Гомель, Советская ул., 1.
Переплетно-картонажная ф-ка «Полеспечать». Белбумоб'единения. Кол. раб. 700, сл. 28.

г. Добруш.
Типография при Добрушской писчебумажной ф-ке «Герой труда». Кол. раб. 7, сл. 1. Театральная обложка, канц. работы.

УКРАИНСКАЯ АССР.

г. Артемовск, пл. Слободы, 3.
Типография Укрполиграфоб'единения. Кол. раб. 160, сл. 17. Книги, журналы, газеты и баловая работа.

г. Ахтырка.
Типография Комгоспу. Кол. раб. 30, сл. 7.

г. Белая Церковь, Клубская, 12.
Белоцерковская гос. типо-литография треста Белоцерковской госпечати. Кол. раб. 41, сл. 6. Типолитографские печатные работы, переплетные и штемпельно-граверные.

г. Богодухов, Театральная пл., 11.
Типография Богодуховского горсовета. Кол. раб. 33, сл. 3.

г. Верхнеднепровск.
Типография «Колхозным путем» орган Райпарткома, Райисполкома и Райпрофсовета. Кол. раб. 6, сл. 5.

г. Винница, ул. Ленина, 25.
Винницкая гостипография им. Ленина Уфполиграфоб'единения. Кол. раб. 150, сл. 10. Печать, набор, переплет, коробки.

г. Волчанск, ул. Володарского, 10.
Волчанская типография им. Володарского Волчанск. горсовета. Кол. раб. 59, сл. 11.

г. Гадяч, пл. Революции, 23.
Типография при газете «Будивнии Социализец». Кол. раб. 10, сл. 14.

г. Днепропетровск, Комендантская, 6.
Типография памяти Перекопа Укрполиграфоб'единения. Кол. раб. 206, сл. 17.

г. Днепропетровск, Центральная пл., 5.
Типография «Спартак» Артели военных инвалидов при Райкоопинсоюзе. Кол. раб. 26, сл. 4.

г. Жмеринка, уг. К. Маркса, 1.
Жмеринская типография «Красный печатник» Райисполкома. Кол. раб. 15, сл. 2. Печать и переплеты.

г. Киев, Печерск. б. лавра.
Типография ВУАН.

г. Киев, Кловский зав., 4.
Типография ДПУ.

г. Киев, ул. Ленина, 19.
6-я типография Укрполиграфоб'единения. Кол. раб. 248, сл. 35. Печатание газет, журналов, книг.

г. Киев, ул. Воровского, 2.
Типография «Инвалид друг».

г. Киев, Червоноарм., 23.
Типография КПІ.

г. Киев, Золотоворотская, 11.
5-я типография Всеукр. полиграфического об'единения им. Ленина. Кол. раб. 350, сл. 25. Печатание книг, журналов, бланков, и билетопечать.

г. Киев, Сенная пл., 14.
1-я типография. Кол. раб. 832, сл. 87. Книги, бланки.

г. Киев, ул. Воровского, 42.
2-я типография.

г. Киев, Кловский пр., 4.
Типография 3-го сектора ОГПУ УССР. Кол. р. 47, сл. 3.

г. Киев, ул. Толстого, 5.
Переплетная ф-ка «Октябрь» Укрполиграфоб'единения. Кол. раб. 694, сл. 64.

г. Конотоп, Коммун., 4.
Конотопская державная друкарня Мисьцкомгоспа. Кол. раб. 56, сл. 5.

г. Красноград, Полтавская, 16.
Типография Украинского об'единения полиграфической промышленности. Кол. раб. 17, сл. 3. Набор, печать и переплет.

г. Кривой Рог, ул. К. Маркса, 18.
Гос. типография и из-во «Червонний гирник». Кол. раб. 150, сл. 10. Книги, бланки, брошюры, газеты, разные типографские работы и фотоклише.

г. Лубны, Ленинская ул., 22.
Типография при из-ве «Червона Лубенщина». Кол. раб. 32, сл. 11. П-во: разные типографские работы.

г. Луганск, Донбасс, ул. К. Маркса, 2.
Луганская гос. типография Полиграфического об'единения УССР. Кол. раб. 167, сл. 16.

Макеевка, Донбасс.
Макеевская типография Укргособ'единения полиграф. пр-сти. Кол. раб. 133, сл. 7.

г. Мариуполь, пл. Свободы, 4—6.
Типо-литография Укрполиграфоб'единения. Кол. раб. 180, сл. 12.

г. Могилев-Подольск, ул. Профинтерна, 31.
Могилев.-Подольск. гос. типография «Могдерждрук» отдела местной пр-сти. Кол. раб. 30, сл. 4. Типография и переплетно-брошюровочная продукция.

г. Нежин, Гоголевская ул.
Гостипография. Кол. раб. 21, сл. 5. Печатные изделия.

г. Николаев, ул. Р. Люксембург
Типография при из-ве «Красный Николаев» Горсовета. Кол. раб. 129, сл. 42.

г. Одесса, ул. Ленина, 49.
6-я гостипография Укрполиграфоб'единения. Кол. раб. 298, сл. 21. Типо-литогр. работы.

г. Полтава, Октябрьская, 33—21.
3-я типография УПО Укр. полиграфического отд-ния. Кол. раб. 27, сл. 1.

г. Проскуров, ул. Останкевича, 52.
Гостипография. Кол. раб. 62, сл. 4.

г. Рыково, Донбасс, Ставриковского ул.
Рыковская типография Укрполиграфоб'единения. Кол. раб. 61 сл. 4.

г. Славянск, ул. Юных Коммунаров, 62.
Славянская типография гос. об'единения полиграфической пр-сти. Кол. раб. 67, сл. 7. Типографские и переплетные работы.

г. Смела, Житомирская, 20.
Гос. типография и из-во газеты «Червоный стяг». Кол. раб. 9, сл. 1. Районная газета и мелкие заказы.

г. Сталин, Донбасс, 1-я линия, 29.
Типография «Диктатура труда» Укрполиграфоб'единения. Кол. раб. 208, сл. 25.

г. Сумы, Плехановская, 17.
Типография «Плуг и молот». Кол. раб. 65, сл. 6.

г. Харьков, Донец-Захаржевская ул., 6—8.
3-я друкарня им. Фрунзе Укрполиграфоб'единения. Кол. раб. 470, сл. 30. Книжная типография.

г. Харьков, Пушкинская, 40.
Типография «Пролетарий». Кол. раб. 870, сл. 22.

г. Харьков, Гончаровский бул., 4.
4-я типография.

г. Черкассы, ул. Урицкого, 18.
Черкасская гостипография райисполкома. Кол. раб. 90, сл. 5. Типогр. и перепл. цинкографич. штемп. и картонажные работы.

г. Шепетовка.
Щепетовская гостипография. Кол. раб. 27, сл. 2. Печатные изделия.

МОЛДАВСКАЯ АССР.

г. Балта, ул. Котовского, 10.
Гостипография «Молдпечать» госиздата Молдавии. Кол. раб. 43, сл. 5. Молдавские брошюры и разные мелкие типографские работы.

ССР АЗЕРБАЙДЖАН

г. Баку, Б. Морская, ул. Кр. Пресненской, д. 16/36.
Типография Азербайджанского гос. из-ва «Азгиз». Кол. раб. 245, сл. 35. Полиграфическое пр-во.

г. Баку, Карантинная, 54.
Типография «Красный восток» Азполиграфтреста ВСНХ. Кол. раб. 430, сл. 58. Акцид. работы, книжные и табличн. массов. переплет.

г. Баку, Коммунистическая, 11/13.
Типография при газете «Казыл Аскар». Кол. раб. 8, сл. 7. Печатание школьных газет.

ССР АРМЕНИИ.

п. г. т. Вагаршапат, Эриванская ул.
1-я типография Госиздата ССР Армении. Кол. раб. 31, сл. 3. Книги и акцидентные заказы.

г. Эривань, ул. Глуни, 4.
«Армполиграф» ВСНХ ССР Арм. Кол. раб. 199, сл. 35. Типо-литографск. пр-во.

г. Эривань, ул. Советов, 2.
2-я типография Госиздата. Кол. раб. 92, сл. 7. Книги и акцидентные работы.

ССР ГРУЗИИ.

г. Тифлис, Алехановская ул., 76.
3-я типография Полиграфтреста. Кол. раб. 85, сл. 7.

г. Тифлис, Правительств. Дворец.
Фото-лито-типография при Упрнии делами Совета нар. ком. Грузии. Кол. раб. 50, сл. 7. Книги, журналы, всякие акцидент. работы, фотограф. снимки и др.

УЗБЕКСКАЯ ССР.

г. Андижан, Ленинская, 4.
Андижанская типография Горсовета. Кол. раб. 42, сл. 7. Типографская и переплетная работа. Произ. штемпелей.

г. Ст. Бухара.
Типография «Бухарский пролетарий». Кол. раб. 50, сл. 25. Переплетные, печатные, штемп. граверные работы.

г. Самарканд, Коммунистическая, 22.
Типография газеты «Авазитаржик» и журналов. Кол. раб. 19, сл. 10. Выпуск газет, журналов и разные типографские работы.

г. Ташкент, ул. Гоголя, 83.
Картографическая ф-ка треста Геокартпром Военно-топографического управления ГУРКК. Кол. раб. 98, сл. 6. Печатание военных и гражданских карт.

ТАДЖИКСКАЯ ССР.

г. Сталинабад, Ленинская, 46.
Гостипография № 1 ВСНХ. Кол. раб. 180, сл. 70. Типографские работы и газеты.

СИЛИКАТНАЯ ПРОМЫШЛЕННОСТЬ

ВОСТОЧНО-СИБИРСКИЙ КРАЙ.

Стеклозаводы.

п/отд. Быстрый, пристань на р. Оби.
Бийский з-д им. Ленина, Сибстеклофарфортреста. П-во п/бел. ст., хоз. пос., бутылок. Кол. раб. — 616.

г. Иркутск.
Тальцинский з-д, Сиб. Всекопромсоюза. П-во белого стекла, сорт. ламп. и аптек.

г. Красноярск, п. Знаменский.
Красноярск. з-д им. Пам. 13-ти борцов. Сибстеклофарфороб'едине-

ния. П-во белого стек. и бут. Кол. раб. — 1 045.

М. Слюдянка.

Слюдянский з-д «Возрождение», Сиб. Всекомпромсоюза. П-во сорт., ламп. ст., и бут.

Ст. Томск, Посад Комаровский р-н.

Томский з-д «Красн. Утро», Сибстеклофарфортреста. П-во ламп, ст. хоз пос., бутылок. Кол. раб. — 128.

Фарфоро-фаянсовая промышленность.

г. Красноярск, пл. Дзержинского, 10.

Красноярская ф-ка Восточ. Сибстеклофарфортреста. Кол. раб. — 120. П-во фарфора технического.

Ст. Половина, Забайкальской ж.д ., с. Мишедевка, п/о Хайтинское.

Хайтинская ф-ка Сибстеклофарфортреста. Кол. раб. — 752. П-во фарфора европ.

БУРЯТО-МОНГОЛЬСКАЯ АССР.

Стеклозаводы.

г. Верхнеудинск, Забайк. ж. д.

Верхнеудинский з-д. Пр-во бутылок.

ДАЛЬНЕ-ВОСТОЧНЫЙ КРАЙ.

Кирпичные заводы.

г. Свободный, Мукинская, д. 430.

З-д Свободинского Комтреста. Кол. раб. 23, сл. 2.

Стекольные заводы.

Ст. Кипарисово, Уссур. ж. д.

Уссурийский з-д Приморск. госхимтреста. Кол. раб. 6. П-во хоз. посуды.

Цементные заводы.

ст. Евгеньевка, Уссурийск. ж. д.

Гос. Спасский з-д. Кол. раб. 667, сл. 50.

ЗАПАДНАЯ ОБЛАСТЬ.

Алебастровые заводы.

ст. Андреаполь.

Андреапольский з-д Запстройоб'единения.

Известковые заводы.

при ст. Издешково, МББ ж. д.

Издешковский з-д Запсиликаттреста. Кол. раб. 41, сл. 6. П-во извести негашеной.

Кирпичные заводы.

г. Бежица.

Бежецкий огнеупорный з-д Запстройоб'единения.

г. Великие Луки.

Великолуцкий з-д № 1 и 2 Запстройоб'единения.

Думиничский рабочий поселок, того же з-да.

Реницкий огнеупорн. кирпичн. з-д и Марьинский кирпичзавод Запстройоб'единения.

Жиздринский р-н, бл. дер. Коренево.

Кореневский з-д Новстромтреста. Кол. раб. 220, сл. 19. П-во помола трепела, выработка трепельного кирпича.

Ильинский р-н, с. Ильино.

Ильинский з-д Запстройоб'единения.

г. Клинцы.

Клинцовский з-д им. Халтурина, Запстройоб'единения.

г. Клинцы.

Клинцовский з-д им. 12 годовщины Октября. Запстройоб'единения.

г. Осташков.

Осташковский з-д Запстройоб'единения.

м. Рассуха, Унечского района.

Рассухский з-д. Кол. раб. 73, сл. 10. Пр-во: кирпича.

г. Рославль.

Рославльский з-д Запстройоб'единия.

ст. Сергиевская. Зап. ж. д.

Серге-Ивановский з-д Запстройоб'единения.

г. Смоленск.

Смоленский з-д № 1—2 Запстройоб'единения.

г. Сычевка.

Сычевский з-д Запстройоб'единения.

Стекольные заводы.

ст. Бытощ, Урицкой ж. д. Дятьковского р-на.

Бытошевский з-д Запстеклотреста. Кол. раб. 837. П-во: бел. стекла.

г. Дятьково, МББ ж. д., ул. Ленинская.

Дятьковский з-д Запстеклотреста. Кол. раб. 956, П-во сортов. посуды.

Ст. Думиничи, Западн. ж. д.

Дудоровский з-д «V годовщ. Октября» Запстеклотреста. Кол. раб. 700.

Ст. Ивот, М.-Б.-Б. ж. д.

Ивотский з-д им. Дзержинского Запстеклотреста. Кол. раб. 1 100.

Ст. Козельск, М.-Б.-Б. ж. д., с. Березино.

Березин, з-д им. Куйбышева, Запстеклотреста. Кол. раб. 935. П-во ламп. ст., апт. посуды.

Ст. Крапивенская, М.-Б.-Б. ж. д. с. Никольское.

Первомайский з-д Запстеклотреста. Кол. раб. 372. П-во п/бел. ст., бутылок.

ст. Рославль, М.-Б.-Б. ж. д., Ворча.

Ф-ка им. Томского, Запстеклофарфортреста. Кол. раб. 311. П-во санитарно-строительн. фарфора.

Ст. Стайная, под. узкокол. с. Старь.

Чернятинск. ф-ка «Кр. химик» Запстеклотреста. Кол. раб. 170. П-во полубел. стекла.

Ст. Судимир, Зап. ж. д.

Еленский (Брянский) з-д Запстеклотреста. Кол. раб. 494. П-во полубел. стекла.

Фарфоро-фаянсовые заводы.

ст. Песочное, Урицкой ж. д.

Песочная ф-ка Стеклофарфоротреста. Кол. раб. 744. П-во фаянса хоз. и строительного.

Цементные заводы.

раб. пос. Цементный, ст. Фокино, Зап. ж. д.

Портланд-цементный и шиферный з-д им. тов. Воровского Стройоб'единения ВСНХ РСФСР. Кол. раб. 1 837, сл. 149.

ЗАПАДНО-СИБИРСКИЙ КРАЙ.

Цементные заводы.

ст. Якшино, Томской ж. д.

Якшинский з-д «Красный строитель», Запсибстройоб'единения.

ИВАНОВСКАЯ ПРОМЫШЛЕННАЯ ОБЛАСТЬ.

Кирпичные заводы.

г. Александровск.

Кирпичный з-д № 25, Ив. силикаттреста. Кол. раб. 85, сл. 8.

Стекольные заводы.

ст. Александров, Северн. ж. д., Гариборово, Алекс. р.

З-д «Красное пламя» Ивстеклотреста б. Ермолка. П-во парф. пос. и апт. Кол. раб. 914.

Ст. Бутылицы, М.-Каз. ж. д. п/отд. Мошок.

З-д им. Воровского Ивстеклотреста. Кол. раб. 694. П-во сорт. пос. и ламп. изделий.

Ст. Бутылицы, М.-Каз. ж. д., п/отд. Драчево, Селиван. р-на.

З-д им. Рыкова, Ивстеклотреста. Кол. раб. 276, П-во моноп. бутылок.

Ст. Великодворье, М.-Ниж. ж. д.

З-д им. Зудова (Великодворский) Ивстеклотреста. Кол. раб. 1 166. Пр-во: бемск. и фото-стекла.

Ст. Гусь-Хрустальный, М.-Ниж. ж. д.

З-д им. Бухарина Ивстеклотреста. Кол. раб. 2 189, П-во сортов. посуды.

ст. Гусь-Хрустальн., М.-Нижегородской ж. д.

Гусевский механиз. з-д Ивстеклотреста. Кол. раб. 1 594. Пр-во бемского стекла.

Ст. Закополье, М.-Каз. ж. д.

З-д им. Буденого Ивстеклотреста. Кол. раб. 276. Пр-во: белого стекла.

Ст. Закополье, М.-Каз. ж. д. п/отд. Золотковское.

З-д им. Свердлова. Ивстеклотреста. Кол. раб. 708. П-во сортов. посуды и лампов. стекла.

Раз'езд Ильича, М.-Ниж. ж. д., п/отд. Тихоново, Гусевск. р-на.

Тассинский з-д «Красный труд» Всекопромсоюза. Кол. раб. 101. П-во: сортов. посуды.

Ст. Комиссаровка, М-Ниж. ж. д., мест. Анопино, Судог. р-на.

Анопинский з-д им. Калинина, Ивстеклотреста. Кол. раб. 384. Пр-во ком. бут., смолянки.

Ст. Курлово, Моск. Ниж. ж. д., Гусевского р-на.

З-д им. Володарского (Курловский) Ивстеклотреста. Кол. раб. 407. П-во: п/белого стекла.

ст. Неклюдово, М.-Нижег. ж. д., с. Иваницы.

З-д «Укрепление коммунизма» Ивстеклотреста. Кол. раб. 400. Пр-во сорт. посуды.

ст. Неклюдово, М.-Нижег. ж. д., п/отд. Красное эхо, Гусевского р-на.

З-д «Красное эхо» Ивстеклотреста. Кол. раб. 328. П-во: бут. монопольн.

Ст. Загорск, Северн. ж. д. п/отд. Успено-Мухановский.

Успено-Мухановский з-д, Ивстеклотреста. Кол. раб. 360. П-во хоз. посуды, аптекар.

ст. Селиваново, Моск.-Нижег. ж. д.

Красноуменский з-д Всекопромсоюза. Кол. раб. 185. П-во сортов. посуды.

ст. Храповицкая, М.-Ниж. ж. д. дер. Гордино, Судог. р-на.

З-д «Красный химик». Ивстеклотреста. Кол. раб. 307.

ст. Храповицкая, М.-Ниж. ж. д.

З-д «Красный Богатырь» Ивстеклотреста. Кол. раб. 278. Пр-во: монопольн. бутылок.

ст. Черусти, М.-Каз. ж. д., Гусевск. района.

З-д им. «X годовщ. Октябр. революции» Ивстеклотреста (Уршельский). Кол. раб. 1 055. Пр-во: сортов. аптекар. посуды, бутылок, технич. стекла.

ст. Эссино, Моск.-Ниж.-Мур. ж. д. Ковровского района.

З-д «Красный Октябрь» Ивстеклотреста. Кол. раб. 409. Пр-во аптечной посуды.

ст. Эссино, М.-Ниж.-Мур. ж. д..

З-д «Красный Маяк» Ивстеклотреста. Кол. раб. 246. Пр-во моноп. и коммерч. бут.

Фарфоро-фаянсовые заводы.

ст. Рыбинск, Северн. ж. д., Рыбинского района.

Рыбинская «Первомайская» ф-ка Стеклофарфортреста. Кол. раб. 1 402. Пр-во: Фарфора европ. и азиатского.

ст. Сергиево, Северн. ж. д. с. Успено-Мухановск.

Ф-ка «Искра» Стеклофарфоротреста. Кол. раб. 121, Пр-во фарфора технического.

ЛЕНИНГРАДСКАЯ ОБЛАСТЬ.

Алебастровые заводы.

г. Ленинград, Прав. берег. Невы, 58.

Мелоплавильн. з-д «Красная заря» ЛОСО ЛОСНХ.

г. Ленинград, Обводный кан. 154.

З-д им. Войкова ЛОСО ЛОСНХ.

Известковые заводы.

ст. Угловка, Окт. ж. д.

Угловские з-ды № 1, 2 и 4 ЛОСО ЛОСНХ. Кол. раб. 500, сл. 19.

Кирпичные заводы.

Ст. Боровичи, Октябрьск. ж. д.

Боровичская гр. зав. 1—7 ВСНХ РСФСР. П-во: огнеупорн. пром. кирпича.

ст. Ивановская Мур. ж. д.
З-д «Строитель» ЛОСО ЛОСНХ.
с. Ивановское, Прав. берег Невы.
З-д «Невские пороги» ЛОСО ЛОСНХ. П-во силикатного кирпича.
бл. г. Колпино, на реке Б. Ижора.
З-д «Красный кирпичник» ЛОСО ЛОСНХ.
бл. г. Колпино, на р. М. Ижора.
З-д «Победа» ЛОСО ЛОСНХ.
ст. Усть-Ижора, Колпинск. р-на.
З-д «Усть-Ижорец» ЛОСО ЛОСНХ.
г. Псков, Кирпичная слобода.
З-д «Череха» ЛОСО ЛОСНХ.
Пушкинск. р-н, дер. Подкрестье.
З-д «Подкрестье» ЛОСО ЛОСНХ.
Ст. Рябово, Октябр. ж. д.
Рябовский з-д ЛОСО ЛОСНХ.
ст. Толмачево, Окт. ж. д.
Толмачевский з-д ЛОСО ЛОСНХ.
ст. Топорок, Октябр. ж. д.
З-д «Топорок» ЛОСО ЛОСНХ.
Ст. Усть-Ижора, кол. Овцино.
З-д им. Свердлова, ЛОСО ЛОСНХ.
Ст. Усть-Ижора, прав. бер. Невы.
З-д «Ермак» ЛОСО ЛОСНХ.
Ст. Усть-Тосно, Мур. ж. д.
З-д «Тосно» ЛОСО ЛОСНХ.
Ст. Усть-Тосно, Мурманск. ж. д.
З-д «Песчанка» ЛОСО ЛОСНХ.
Ст. Усть-Тосно, Мурманск. ж. д.
З-д им. Чекалова, ЛОСО ЛОСНХ.
дер. Черная Речка, бл. г. Шлиссельбурга.
З-д «Нева» ЛОСО ЛОСНХ.

Стекольные заводы.

г. Ленинград, Деминская, 9.
Деминская зеркальн. ф-ка Ленинградстекла ЛОСНХ. Кол. раб. 319. Пр-во зеркал.
Ст. Поповка, Октябр. ж. д.
Стекольный з-д им. Бадаева, Ленинградстекла, ЛОСНХ. Кол. раб. — 687. П-во бемского и тех. стекла.
ст. Торковичи, Октябр. ж. д. Оредежского р-на.
Стекольн. з-д «Торковичи» Ленинградстекла ЛОСНХ. Кол. раб. — 1 134. Пр-во хоз. посуды и бутылок.
ст. Б. Вишера, Октябр. ж. д.
Большевишерский стекольн. з-д им. 1 КДО Ленинградстекла, ЛОСНХ. Кол. раб. — 920. П-во сортов. посуды, технич. стекла.
Ст. М. Вишера.
М. Вишерский стекольн. з-д им. III КДО Ленинградстекла ЛОСНХ. Кол. раб. — 1 158. Пр-во сортов. посуды, лампов. стекла.
ст. Чудово, Октябр. ж. д.
Стекольн. з-д «Восстание» Ленинградстекла ЛОСНХ. Кол. раб. — 1 015. П-во сортов. посуды.
ст. Березайка, Октябр. ж. д. Бологовского р-на.
Березайковский стекольн. з-д им. Луначарского, Ленинградстекла ЛОСНХ. Кол. раб. — 650. Пр-во бут. моноп. хоз. посуды.
дер. Пильна, Верхне-Чагодощенского р-на.
Покровский стекольн. з-д им. Сазонова, Ленинградстекла ЛОСНХ. Кол. раб. — 405. П-во бут. коммерч. и химич.
при устье. р. Смердоман, Верхне-Чагодищенского р-на.
Смердомский стекольн. з-д Ленинградстекла ЛОСНХ. Кол. раб. — 575. П-во хозяйств. посуды, аптечн. и бутыл. монопол.
ст. Сущево, Октябр. ж. д.
Стекольн. з-д «Красный луч» Ленинградстекла, ЛОСНХ. Кол. раб. — 329. П-во сортов. посуды.
ст. Новоселье, Октябр. ж. д.
Стекольн. з-д «Свобода» быв. Могутово, Ленинградстекла ЛОСНХ. Кол. раб. — 258. П-во листов. стекла.
ст. Баталино, М.-Б.-Б. ж. д., с. Канево, Рождествен. р-на.
З-д «Труд» Всекопромсоюза. Кол. раб. — 160. П-во п/бел. стекла.
ст. Строгоново, Октябр. ж. д., ст. Дивенская узкоколейка.
З-д «Дружная горка» Гослаборснабжения. Кол. раб. — 1 259. П-во хим. лабор. посуды и электростекла.
ст. Сходня, п/о Дружная горка, Октябрьск. ж. д. п. Ориино.

Сходненский з-д Гослаборснабжения. Кол. раб. — 77. П-во химической посуды.

Фарфоро-фаянсовые заводы.

ст. Волхово, Октябр. ж. д. с. Сосниинское Чудовск. р-на.

Волховская ф-ка «Коминтерн» Росстеклофарфора. Кол. раб.—1 932. П-во фарфора евр., фаянса хозяйствен., майолика.

ст. Кикерино, Окт. ж. д.

Кикеринский з-д «Гора» Росстеклофарфора. Кол. раб. — 889. П-во фарфора техн. и санит. строительного.

г. Ленинград, Невская застава, просп. Володарского.

З-д им. Ломоносова Росстеклофарфор. Кол. раб. — 889. П-во фарфора технического.

г. Ленинград, Полюстровский проспект, д. 99.

Ф-ка «Пролетарий» Росстеклофарфора. Кол. раб. — 1 129. П-во фарфор технический.

ст. Новгород, Сев. ж. д. П/о Кузнецово, Брон. р-на.

Бронницкая ф-ка «Пролетарий» Росстеклофарфора. Кол. раб. — 1442. П-во фарфор европ. и технич.

ст. Чудово, Октябр. ж. д. с. Грузино.

Ф-ка «Красный фарфорист» Росстеклофарфора. Кол. раб. — 1 296. П-во фарфор европ., технич.

Цементные заводы.

г. Ленинград, пр. Тентелевская, д. 52.

Гос. цем. з-д им. Воровского, треста ЛОСО. Кол. раб. — 800, сл. — 125. П-во цемента портландского.

г. Чудово, Окт. ж. д.

Чудовский з-д Ленин. обл. Союза Жил. Кооперации. Кол. раб. — 574, сл. — 51. П-во портланд. цемента.

Разные заводы.

ст. Волосово, Сев.-Зап. ж. д. пос. Извары.

Доломитовый з-д «ЛОСО» ЛОСНХ.

МОСКОВСКАЯ ОБЛАСТЬ.

Алебастровые заводы.

г. Москва, Даниловск. наб., 4.

Алебастровый з-д Мосстройоб'единения. Кол. раб. — 47.

Известковые заводы.

ст. Тучково, М.-Б.-Б. ж. д.

Тучковский з-д Мосстройоб'единения. Кол. раб. — 138.

Кирпичные заводы.

ст. Бескудниково, Сев. ж. д.

Бескудниковский з-д №№ 1 и 2 Мосстромтреста. Кол. раб. — 87.

ст. Бескудниково, Сев. ж. д.

Бескудниковский з-д №№ 4 и 3 Мосстромтреста.

ст. Бескудниково, Сев. ж. д.

Бескудниковский з-д № 5 Мосстромтреста. Кол. раб. — 62.

ст. Домодедово, Ряз. Ур. ж. д.

Домодедовский з-д № 10 Мосстромтреста. Кол. раб. — 127.

Ст. Воробьевы горы, Калужское шоссе.

З-д 11 Моссиликаттреста.

Егорьевск. р-н, дер. Лаптево.

З-д Егорьевского пром. Треста. Кол. раб. — 58, сл. — 2. П-во кирпича.

г. Москва, с. Воронцово. Калужское шоссе.

З-д № 216. Моссиликаттреста.

ст. Катуар, Сев. ж. д. Савел. лин.

Катуаровский (новый) з-д Мосстромтреста. Кол. раб. — 72.

Коломен. р-н, при с. Гололобово.

З-д № 2 Коломенск. Райпромторга. Кол. раб. — 70, сл. — 10. П-во строительн. кирпича.

ст. Красная Пресня, Окт. ж. д.

Красно-Пресн. з-д № 1 Мосстромтреста. Кол. раб. — 586.

ст. Красн. Пресня, Окт. ж. д.

Красн.-Пресн. з-д № 2 Мосстромтреста.

ст. Кудиново, Ниж. ж. д.

Кудиновский з-д № 13 Мосстромтреста. Кол. раб. — 162.

ст. Кунцево.
Воронцовский з-д №№ 12/13 Мосстройоб'единения. Кол. раб. — 109.

пл. Кучино, Ниж. ж. д.
З-д № 1 «Крафт» Мосстроитреста. Кол. раб. — 541.

ст. Лобня, Сев. ж. д.
Лобненский з-д № 9 им. Кносоповича Мосстромтреста. Кол. раб.— 285.

ст. Люберцы, М.-Каз. ж. д.
Кореневский з-д Мосстромтреста. Кол. раб. — 547.

г. Москва, В. Котлы.
В. Котельск. з-д № 3 Мосстройоб'единения. Кол. раб. — 376.

г. Москва, Н. Котлы.
Н. Котел. Новый з-д Мосстройоб'единения.

г. Москва, Нижние Котлы.
З-д б. «Могэс» Мосстройоб'единения. Кол. раб. — 134.

г. Москва, Ленинские горы.
Лениногорский з-д № 11 Мосстромтреста. Кол. раб. — 146.

ст. Мытищи, Сев. ж. д.
Мытищинская группа кирпичных з-дов № 4 Мосстромтреста. Кол. раб. — 2 100, сл. — 81. П-во строит. красн. кирпича и силикатн. кирпича.

с. Никольское, Ленинградское шоссе, Сходненского р-на.
Никольский з-д № 7 Мосстромтреста. Кол. раб. — 381.

Нижние Котлы, г. Москва за Дан. заст.
Котельская группа з-дов Мосстромтреста. Кол. раб. — 407.

ст. Одинцово, М.-Б.-Б. ж. д.
Одинцовский з-д № 6 Мосстромтреста. Кол. раб. — 681.

ст. Одинцово, М.-Б.-Б. ж. д.
Одинцовский з-д № 14/15, № 6-а Мосстромтреста. Кол. раб. — 226.

ст. Одинцово, М.-Б.-Б. ж. д.
Внуковский з-д Мосстромтреста.

ст. Очаково, Западн. ж. д.
Очаковский з-д № 12 Мосстромтреста. Кол. раб. — 242.

ст. Очаково, Зап. ж. д.
З-д «Новый» Мосстромтреста.

г. Павлов-Посад.
З-д канализац. изделий № 10 ВСНХ РСФСР. П-во огнеупорн. промыш.

г. Подольск, Курск. ж. д.
Подольский з-д Мосстромтреста. Кол. раб. — 271.

ст. Пресня, Окт. ж. д.
Краснопресненский з-д № 5 Моссиликаттреста. П-во белого силикат. кирпича.

ст. Софрино, Сев. ж. д.
Софринский з-д № 21/22 Мосстромтреста. Кол. раб. — 118.

при ст. Тула 2, М.-Кур. ж. д.
З-д № 4 Тулгорпромкомбината. Кол. раб. — 66. П-во строительн. кирпича.

г. Тула, Б. Гончары.
З-д № 2 Тулгорпромкомбината. Кол. раб. — 119, сл. — 6. П-во красного кирпича.

Тульский р-н, дер. Гастеевка.
З-д № 1 Тулгорпромкомбината. Кол. раб. — 82, сл. — 5. П-во красн. строительн. кирпича.

Тульск. р-н, дер. Китаевка.
З-д № 3 Тулгорпромкомбината. Кол. раб. — 64, сл. — 8. П-во красн. кирпича.

ст. Тучково, М.-Б.-Б. ж. д.
Тучковский з-д № 5 Мосстромтреста. Кол. раб. — 91.

Ухтомск. р-н, участок Моссиликата с. Котельники.
Люберецкий з-д Мосстройоб'единения. Кол. раб. — 511, сл. — 42. П-во силикатного кирпича.

ст. Царицыно, М.-Кур. ж. д.
З-д № 22—24 Москов.-Курск. ж. д.

ст. Черемушки за Серпух. заст.
Черемушкинский з-д № 2 Мосстромтреста. Кол. раб. — 461.

Шатурнск. р-н, бл. дер. Лузирино.
З-д Шатуринск. РИК'а. Кол. раб. — 30, сл. — 2.

ст. Щекино, М.-Кур. ж. д.
З-д им. Воровского. П-во огнеуп. промыш. ВСНХ РСФСР.

Стекольные заводы.

ст. Академическая, Окт. ж. д.
Борисовский з-д арендуемый ВЭО. П-во колб.

ст. Дорохово, М.-Б.-Б. ж. д.
Сергиевский з-д Мосстеклофарфортреста. Кол. раб. — 892.

ст. В. Волочек, Окт. ж. д.
З-д им. 9-го Января Мосстеклофарфортреста. Кол. раб. — 379. П-во п/бел. стекла.

ст. В. Волочек, Окт. ж. д., дер. Колотова.
З-д им. Ленина (Кунинский) Мосстеклофарфортреста. Кол. раб. — 38.

ст. Дмитров, Северн. ж. д., село Костино.
Костинский з-д Всекопромсоюза. Кол. раб. — 239. П-во аптек. парф. пос.

г. Корчева, ст. Завидово Окт. ж. д., пос. Чириково, Конаковск. р-на.
Чириковский з-д Мосстеклофарфортреста им. 1-го Мая. Кол. раб. — 377. Пр-во сорт. и парф. пос.

ст. Леонтьево, Октябр. ж. д., дер. Ключино, Вышневолоц. р-на.
Ключинский з-д «Красный Май» Мосстеклофарфортреста. Кол. раб. — 473. П-во п/белого, бем. стекла, сорт. пос. и предм. осв.

г. Клин, Октябрьск. ж. д., Стекольный пер.
Клинский з-д № 1 им. Законова Мосстеклофарфортреста. Кол. раб. — 295. П-во технич. стекла.

г. Клин, Октябр. ж. д., Ленинская ул.
Клинский з-д № 2 Мосстеклофарфортреста. Кол. раб. — 602. П-во: аптекар. парфюм. бут.

ст. Кривандино, М.-Каз. ж. д., п. Мишеронский.
Мишеронский з-д Мосстеклофарфортреста. Кол. раб. — 727. П-во бемского стекла, бутылок.

ст. Крюково, Октябр. ж. д., дер. Андреевка.
Крюковский з-д Всекомпромсоюза. Кол. раб. — 63. П-во полуфабрикатов.

г. Москва, Панская ул., 34.
З-д № 7 им. Калинина Мосстеклотреста. Кол. раб. — 972. П-во парф. посуды.

г. Москва, Уланский пер., 3.
1-я Госуд. зеркальн. ф-ка Мосстеклотреста. Кол. раб. — 239. П-во зеркал.

ст. Подсолнечная, Окт. ж. д.
Солнечногорский з-д Мосстеклотреста. Кол. раб. — 388. П-во аптекар. и техн. стекла.

ст. Спирово, Октяб. ж. д.
З-д «Индустрия» Мосстеклотреста. Кол. раб. — 501. П-во аптекарск. стекла.

ст. Спирово, Октяб. ж. д., пос. Красное Знамя.
Чернорученский з-д «Красное Знамя» з-д № 3 Мосстеклотреста. Кол. раб. — 373. П-во аптекар. стекла.

ст. Фирово, Окт. ж. д., дер. Покровское.
З-д «Великий Октябрь» Мосстеклотреста. П-во бемского стекла.

ст. Яконово, Окт. ж. д., п/о Покровское, Вышневолоц. р-на.
Яконовский з-д Мосстеклотреста. Кол. раб. — 255. П-во коммерческ. бутылок.

г. Москва, Смирновская, 29.
Рогожск. Симонов. з-д им. Уханова ВЭО ГЭТ. Кол. раб. — 1 038. П-во электростекла.

ст. Вербилки, Северн. ж. д., д. Запрудная.
Запрудненский з-д ВЭО ГЭТ. Кол. раб. — 562. П-во электростекла.

Фарфоро-фаянсовые заводы.

ст. Вербилки, Сев. ж. д.
Дмитровская ф-ка Мосстеклофарфора. Кол. раб. — 1 672. П-во фарфора европ. и азиатского.

ст. Гжель, М.-Каз. ж. д., д. Кузнецово, Раменского р-на.
Кузяевский з-д Мосстеклофарфора. Кол. раб. — 382. П-во фарфора азиатского.

ст. Дулево, М.-Каз. ж. д.
Дулевская ф-ка им. газ. «Правда» Мосстеклофарфора. Кол. раб. —

3 794. П-во фарфора европ. и технического.

ст. Завидово, Окт. ж. д. п/о Кузнецово.

Тверская ф-ка им. Калинина Мосстеклофарфортреста. Кол. раб. — 2 238. П-во фаянса хоз., майолики.

Цементные заводы.

Воскресенск. р-на, с. Колыберево.

Гос. цем. шиферн. з-д «Красн. Строитель» Стройоб'единения ВСНХ РСФСР. Кол. раб. — 1 353, сл. — 195. П-во цемента и шифера.

г. Москва, Благуша, Окружн. пер., 6.

Бетонный з-д (подсобное предприятие) Мосстройоб'единения. Кол. раб. — 130.

г. Москва, Можайское шоссе, 3-й Бородинский пер., № 16.

Минерально-дробильн. цементно-известков. з-д Мосстройоб'единения. Кол. раб. — 200, сл. — 18.

Михайловск. р-на, п/о Ерино.

Гос. цементн. з-д «Спартак» Стройоб'единения ВСНХ РСФСР. Кол. раб. — 1 637, сл. — 119.

г. Подольск.

Подольский цем. з-д № 21 треста Мосстройоб'единения. Кол. раб. — 269, сл. — 47. П-во цемента и извести.

г. Подольск.

Подольск. гос. цем. з-д Стройоб'единения ВСНХ РСФСР. Кол. раб. — 1 459, сл. — 166. П-во цемента.

ст. Щурово, М.-Каз. ж. д.

Щуровский цементн. з-д Стройоб'единения. Кол. раб. — 1 009, сл. — 64. П-во цемента.

НИЖЕГОРОДСКИЙ КРАЙ.

Алебастровые заводы.

Вятский р-н, село Жайск.

Жайский з-д «Красный шахтер» Муром. Межрайпромсоюза. Кол. раб. — 100, сл. — 3. П-во выработка алебастра.

Павловский р-н.

З-д «Красный курган» Мур. Кредпромсоюза. Кол. раб. — 80, сл. — 7. П-во алебастра молот. и гипса.

Известковые заводы.

г. Н. Новгород, Канавино.

Известков. цех з-да № 1 Нижстройоб'единения. Кол. раб. — 108, сл. — 8. П-во извести негашеной.

Кирпичные заводы.

г. Дзержинск.

Дзержинский з-д № 2 Нижстройоб'единения. П-во силикатного кирпича, извести негашеной.

г. Нижн. Новгород, Канавино, Интернациональная, 73.

Краев. Стройоб'един. з-д огнеупорн. керам. изд. «Пролетарий». Кол. раб. — 160, сл. — 21. П-во кирпичн. огнеупорн., фасон. огнеупорн. изделий и изразцов всех размеров.

Стекольные заводы.

ст. Балахна, М.-Ниж. ж. д., п/о Бурцево.

з-д «Труд» Нижстеклотреста. Кол. раб. — 206. П-во полубелого стекла.

ст. Балахна, М.-Ниж. ж. д. пос. Рылово.

З-д «Красный Боец» Нижстеклотреста. Кол. раб. — 323. П-во полубелого стекла.

г. Лукоянов, М.-Казан. ж. д.

З-д им. Степана Разина Мосстеклотреста. Кол. раб. — 320. П-во полубелого стекла.

ст. Красн. Баки, М.-Ниж. ж. д., с. Нестиары.

З-д «Красная звезда» Мосстеклотреста. Кол. раб. — 163. П-во полубелого стекла.

ст. Астрахань, Ряз.-Ур. ж. д., с. Башмаковка.

Астраханский з-д «Пролетарий» Всекопромсоюза. Кол. раб. — 294. П-во полубелого стекла.

ст. Ветлужская, Н.-Котел. ж. д. прист. Горки на р. Ветлуге.

Арт. «Красный Луч», з-да им. Воровского, Всекопромсоюза. Кол. раб. — 249. П-во полубелого стекла.

ст. Ветлужская, Н.-Котел. ж. д., прист. на р. Ветлуге, село Успенское.

Т-во «Революционер» з-да «Стекло» Всекопромсоюза. Кол. раб. — 140. П-во полубелого стекла.

г. Слободск, Пермск. ж. д.

Слободской з-д Всекопромсоюза. Кол. раб. — 124. П-во аптекарских бутылок.

ВОТСКАЯ АВТ. ОБЛАСТЬ.

Стекольные заводы.

ст. Глазово, Пермск. ж. д., с. Баламаз.

Баламазский з-д Удмуртреста. Кол. раб. — 309.

г. Можга, ст. Сюгинская, М.-Казан. ж. д.

Сюгинский з-д «Свет» Удмуртреста. Кол. раб. — 407. П-во химических бутылок.

ст. Чапца, Пермск. ж. д., с. Зура.

Сергиевский з-д «Факел» Удмуртреста. Кол. раб. — 360. П-во полубелого стекла.

МАРИЙСКАЯ АВТ. ОБЛАСТЬ.

Кирпичные заводы.

г. Иошкар-Ола.

Иошкар-Олавский з-д Совнархоза МСНХ. Кол. раб. — 300. П-во кирпича.

г. Иошкар-Ола.

З-д силикатн. кирпича Совнархоза. Кол. раб. — 833. Пр-во кирпича.

г. Козмодемьяск.

Козмодемьяновск. кирпичн. з-д Совнархоза. Кол. раб. — 36. П-во кирпича.

Стекольные заводы.

ст. Арск, М.-Каз ж. д., м. Моро-Мари, Арское кан-на.

З-д «Мариец» им. Петрова Марстеклотреста. Кол. раб. — 338, П-во ламп. стекла и аптекарского.

Пристань Марьино, на р. Ветлуге, дер. Марьино, Юринского кантона.

З-д им. Ленина Марстеклотреста. Кол. раб. — 175. П-во полубелого стекла.

ст. Шелангер, М.-Каз. ж. д., село Марки, Маркин. кант.

З-д «Красный стекловар» Марстеклотреста. Кол. раб. — 296. П-во хозяйствен. пос. и бутылок.

НИЖНЕ-ВОЛЖСКИЙ КРАЙ.

Известковые з-ды.

г. Пугачев.

Пугачевский з-д Райпромкомбината. Кол. раб. — 19, сл. — 1.

Кирпичные заводы.

г. Саратов, уг. Пугачевской и Б. Садовой ул.

Саратовский з-д Краев. стройобъединения. Кол. раб. — 560, сл. — 38. П-во строительного кирпича.

г. Пугачев.

Пугачевский кирпичный з-д Райпромкомбината. Кол. раб. — 20, сл. — 2. П-во сырца кирпича и обжег его.

Стекольные заводы.

ст. Нессельроде, Ряз.-Ур. ж. д., с. Хватовка.

1-й Госстеклозавод (Хватовский, Саратовский) Ниж.-Волж. обл. СНХ. Кол. раб. — 558. Пр-во ламп. стекла, бутылок, хозяйствен. посуды.

Цементные заводы.

г. Вольск.

З-д «Коммунист» Союзстройматериала.

г. Вольск.
Гос. шиферн. з-д «Большевик» № 1 Стройоб'единения ВСНХ РСФСР. Кол. раб. — 8 659 сл. — 292. П-во цемента и шифера.

г. Вольск, в 6 клм. от города.
Вольский з-д № 3 «Коммуна» ВСНХ Стройоб'единения. Кол. раб. — 500, сл. — 50. П-во цемента.

г. Вольск.
З-д «Красн. Октябрь» Союзстройматериала.

г. Саратов, Крайняя ул., 31.
З-д Роман-цемент. Нижволкрайстройоб'единения. Кол. раб. — 115, сл. — 22.

НЕМЦЕВ ПОВОЛЖЬЯ АССР.

Кирпичные заводы.

г. Покровск, Кирпичный пос.
Гос. кирпичн. з-д ВСНХ АССР Н. Поволжья. Кол. раб. — 198, сл. — 17. П-во выработка строительн. кирпича.

СЕВЕРНЫЙ КРАЙ.

Стекольные заводы.

ст. Морженга, Северн. ж. д., п/о Устье, Волог.
Устьинский з-д «Герой Труда» Севкрайстройоб'единения. Кол. раб. — 240. П-во полубелого стекла.

ст. Харовская, Северн. ж. д., п/о Харовское.
Кубинский з-д «Заря» Севкрайстройоб'единения. Кол. раб. — 365. П-во полубелого стекла.

СЕВЕРО-КАВКАЗСКИЙ КРАЙ.

Кирпичные заводы.

г. Азов.
Азовский з-д. Кол. раб. — 300, сл. — 20. П-во кирпича.

Стекольные заводы.

ст. Аксай, Юго-Вост. ж. д., ст. Аксайская.
Донской з-д «Пролетарий» Севкавстеклотреста. Кол. раб. — 684. П-во коммерч. мон. бутылок.

ст. Минеральные Воды, Сев.-К. ж. д.
Минераловодский з-д им. Анджиевского Севкавстеклотреста. Кол. раб. — 787. П-во бут. моноп. и коммерч.

Цементные заводы.

ст. Гайдук, Сев.-Кавк. ж. д.
З-д «Победа Октября» Стройоб'единения РСФСР. Кол. раб. — 936, сл. — 107.

г. Новороссийск, Сухумское шоссе.
З-д «Пролетарий» Стройоб'единения ВСНХ РСФСР.

г. Новороссийск.
З-д «Октябрь» Стройоб'единения ВСНХ. П-во портландского цемента.

г. Новороссийск.
З-д «Орел» Стройоб'единения ВСНХ. П-во кровельное.

ст. Тоннельная.
З-д «Первомайский» Стройоб'единения ВСНХ. П-во портланд. цемента.

ст. Тоннельная.
З-д «Титан Атлас» Стройматериала РСФСР.

г. Ростов н/Дону.
З-д им. Кирилова Стройматериала, РСФСР. Кол. раб. — 936, сл. — 107.

АДЫГЕЙСКАЯ АВТ. ОБЛАСТЬ.

Стекольные з-ды.

г. Краснодар, Сев.-Кав. ж. д.
Кубанский з-д им. Рыкова Севкавстеклотреста. Кол. раб. — 353. П-во хоз. пос., апт. и бутылок.

ИНГУШСКАЯ АВТ. ОБЛАСТЬ.

Кирпичные з-ды.

г. Владикавказ.
Кирпично-черепичн. з-д «Красный строитель» Коммунстроя. Кол.

раб. — 193, сл. — 7. П-во кирпича и черепицы.

ЧЕЧЕНСКАЯ АВТ. ОБЛАСТЬ.

Кирпичные з-ды.

г. Грозный, ст. Промысла.
Кирпичн. з-д Грознефти.

СРЕДНЕ-ВОЛЖСКИЙ КРАЙ.

Кирпичные заводы.

г. Пенза, конец Подгорной ул.
З-д № 1 Кирпрома. Кол. раб. — 198, сл. — 7. П-во красн. строител. кирпича «ОСТ 101».

г. Пенза, Революционный пер.
З-д № 2 Кирпрома. Кол. раб. — 117, сл. — 4. П-во красн. строит. кирпича «ОСТ 101».

г. Пенза, на запад от кирпичн. з-да № 2.
З-д № 4 Кирпрома. Кол. раб. — 21, сл. — 6. П-во красн. строит. кирпича «ОСТ 101».

г. Пенза, за ул. овраг.
З-ды № 5 и 6 Кирпрома. П-во красн. строит. кирпича «ОСТ 101».

Стекольные заводы.

ст. Лунино, М.-Каз. ж. д., с. Верх. Шкафты, Лунинского р-на.
З-д им. Розы Люксембург Стеклотреста, Ср.-Вол кр. Кол. раб. — 279. П-во полубелого стекла и хоз. посуды.

ст. Ночка, М.-Каз. ж. д., село Никольское-Пестровка.
З-д «Красный Гигант» (Пензенск.) Стеклотреста. Ср.-Волжск. кр. Кол. раб. — 1 205. П-во сортов. посуды и аптекарской посуды.

ст. Тогустемир, Троиц. р-на.
Тогустемировский з-д Стеклотреста, Ср.-В. треста. Кол. раб. — 69. П-во полубелого стекла, сортов. пос. и хозяйственной.

Разные заводы.

ст. Батраки, Сам.-Зл. ж. д., Сызранск. р-на.
Государ. Батракский асфальтовый з-д. Кол. раб. — 527, сл. — 79. П-во асфальта, мастики.

ст. Батраки (Горн. Отд. Батр. з-да.)
Госуд. «Первомайский» з-д (Горный отдел). Кол. раб. — 606, сл. — 42.

Сенгилеевск. р-на, с. Башиловка.
З-д № 2 Средпромтреста г. Самары. Кол. раб. — 76, сл. — 9. П-во добыча коксов. мела и размол его.

Ставропол. р-н, бл. с. Бахилово.
З-д Стройоб'единения. Кол. раб. — 250, сл. — 20. П-во добыча гудронного песчаника и переварка его на гудрон.

ст. Батраки, Сам.-Злат. ж. д., Сызранск. р-на.
Гос. Бахиловский гудрон з-д (отд. Батрак. з-да). Кол. раб. — 128, сл. — 21.

П/о Ширяево, (Жигулев. горы на р. Волге).
Жигулевская группа известк. з-дов Средстромтреста. Кол. раб. — 2 500, сл. — 100. П-во бутов. камня и химич. камня.

УРАЛЬСКАЯ ОБЛАСТЬ.

Известковые заводы.

Первоуральский р-н.
Крыловский известковый з-д Уралстройоб'единения.

Кирпичные заводы.

Камышловский р-н, Пермск. жел. дор.
Камышловский трепельный з-д Уралстройоб'единения.

Кизильский р-н, Александровский п.
Первомайский з-д Уралстройоб'единения.

Ст. Касулино, Пермск. ж. д.
Косулинский з-д Уралстройоб'единения.

Касулинск. р-н, ст. Медведево.
Медведовский з-д Уралстройоб'единения.

Н. Тагильский р-н, Пермск. ж. д.
Нижне-Тагильский з-д Уралстройоб'единения.

г. Пермь.
З-д «Красный Строитель» Уралстройоб'единения. Пр-во кирпича.
Соликамский р-н, Пермск. ж. д.
Соликамский з-д Уралстройоб'единения.
Саткинский р-н, ст. Сатка, Пермск. ж. д.
Саткинский з-д Уралстройоб'единения.
ст. Сыростан, Атлянский з-д.
З-д кровельных сланцов Уралстройоб'единения.
Троицкий р-н.
Троицкий з-д Ильича.
г. Тюмень, Крестьянские места (за городом).
З-д Комтреста. Кол. раб. — 250. сл. — 3. Пр-во строительн. красного кирпича.
Челябинский р-н.
З-д «Строитель» Уралстройоб'единения.
ст. Чита, Пермской ж. д.
З-д «Новострой» Уралстройоб'единения.

Стекольные заводы.

Ст. Полдневая, Пермск. ж. д., с. Воздвиженское, п/отд. Тюбук.
Воздвиженский з-д Уралстеклотреста. Кол. раб. — 405. П-во белого стекла.
ст. Курган, Омск. ж. д., с. Боровлянское.
Боровлянский з-д арт. «Кирисик» Всекопромсоюза. Кол. раб. — 941. П-во п/белого стекла и аптечного.
ст. Сылва, Пермск. ж. д., Калининск. р-н.
З-д «Красная звезда», Уралстеклотреста. Кол. раб. — 295. П-во полубелого стекла.
ст. Красноуфимск, Пермск. ж. д., Манчинск. р.
Артель «Возрождение» (Натальинск.) Всекопромсоюза. Кол. раб. — 255. П-во апт. полубелого стекла хоз. посуды.
ст. Чад, Пермск. ж. д., с. Сарс. Богородск. р.
Сарсинский з-д, Уралстеклотреста. Кол. раб. — 292. П-во белого стекла.
ст. Юшала, Пермск. ж. д., с. Ертарское.
Ертарский з-д им. Малышева Уралстеклотреста. Кол. раб. — 526. П-во монопол. коммерч. бутылок.
ст. Ялуторовск, Омск. ж. д., с. Заводское.
З-д «Коммунар», Уралстеклотреста. Кол. раб. — 352. П-во полубелого стекла.

Цементные заводы.

ст. Невьянск, Пермск. ж. д.
Цементный з-д Стройматериала РСФСР.

ЦЕНТРАЛЬНО-ЧЕРНОЗЕМНАЯ ОБЛАСТЬ.

Известковые заводы.

г. Белгород, вблизи слободы Савино.
З-д № 2 «Работник». Кол. раб. — 450, сл. — 20. Пр-во мела кускового, мела молотого всех сортов, извести негашеной.
Белгородский р-н, хутор Гриневка.
З-д № 8 Стройоб'единения. Кол. раб. — 250, сл. — 12. Пр-во мела комов., мела молот. и извести.
с. Шебекино, Шебекинск. р-на.
З-д «Революционная Заря» Стройоб'единения облСНХ. Кол. раб. — 850, сл. — 30. Пр-во мела молотого всех сортов, извести, мела комового.

Кирпичные заводы.

г. Воронеж, Пролетарско-Привокзальный поселок, ул. Чичерина, д. 33.
Кирп. з-д № 9 Стройоб'единения. Кол. раб. — 500, сл. — 21. Пр-во кирпича красного строительного.

Стекольные заводы.

г. Моршанск, М.-Каз. ж. д.
Моршанский з-д им. Горького. Всекопромсоюза. Кол. раб. — 163. Пр-во коммер. бут. и смолянок.

Разные:

Ендовищенск. р-н, ст. Латная Ю. В. ж. д.
З-д № 8 Стройоб'единения ВСНХ. Кол. раб. — 478, сл. 34. Пр-во: огнеупорно-керамических изделий.

БАШКИРСКАЯ АССР.

Стекольные заводы.

ст. **Уфа,** Сам. Злат. ж. д., с. Красноусольское, Стерлитам. кантона.
Красноусольский з-д Башцентросовнархоза. Кол. раб. — 651. Пр-во: полубел. стекла, бемск. и фотостекла.
ст. **Щучье Озеро,** Пермск. ж. д. п/отд. Байка, пос. Зиновьев.
Зиновьевский з-д Башцентросовнархоза. Кол. раб. — 220. Пр-во аптеч. бутылок.

ДАГЕСТАНСКАЯ АССР.

Стекольные заводы.

ст. **Огни,** Сев. Кавк. ж. д. пос. Дагогни.
З-д «Дагогни» (механизир.) Дагестанск. СНХ. Кол. раб. — 693. П-во бемского стекла.

КАЗАКСКАЯ АССР.

Кирпичные заводы.

г. **Уральск,** за чертой города, почт. ящик № 8.
Урал. з-д им. Батурина Урал. силикатн. треста Стройоб'единения. Кол. раб. — 457, сл. — 8. П-во выделка и обжог строительного кирпича.

КРЫМСКАЯ АССР.

Стекольные заводы.

г. **Симферополь,** (4-е Шестериков).
Симферопольский з-д Т-ва химсиликат Всекопромсоюза. Кол. раб. — 85. П-во: сортов. посуды.

ТАТАРСКАЯ АССР.

Алебастровые заводы.

Камско-Устьинский р-н, выше села и пристани Камское Устье.
З-д им. «9-го января». Татарск. Сов. Народн. Хоз. Кол. раб.—489, Пр-во молотого алебастра и добыча алебастрового камня.

Стекольные заводы.

ст. **Васильево,** М.-Каз. ж. д., с. Васильевка, Арского кантона.
З-д «Победа Труда» Татарск. СНХ. Кол. раб. — 553. П-во полубелого стекла.

БЕЛОРУССКАЯ ССР.

Известковые заводы.

г. **Витебск,** Верховье.
З-д Стройоб'единения ВСНХ БССР.
г. **Кричев.**
З-д Стройоб'единения ВСНХ.
г. **Орша.**
З-д Стройоб'единения ВСНХ.

Кирпичные заводы.

г. **Борисов.**
З-д № 4 Стройоб'единения ВСНХ БССР.
с. **Борковичи.**
З-д Стройоб'единения ВСНХ. БССР.
г. **Витебск.**
З-д № 5 Стройоб'единения ВСНХ БССР.
г. **Витебск.**
З-д № 2 Стройоб'единения ВСНХ БССР.
г. **Гомель.**
З-д № 6 Стройоб'единения ВСНХ БССР.
г. **Жлобин.**
З-д Стройоб'единения ВСНХ БССР.
г. **Минск.**
З-д № 1 Стройоб'единения ВСНХ БССР.
г. **Минск.**

З-д № 3 Стройоб'единения ВСНХ БССР.

г. Минск, Урочище Медвежино.

З-д № 8 Стройоб'единения ВСНХ БССР. Кол. раб. — 140, сл. — 8. П-во кирпича.

г. Могилев.

З-д № 7 Стройоб'единения ВСНХ БССР.

г. Орша.

З-д № 9 Стройоб'единения ВСНХ БССР.

г. Орша (Сяглово).

З-д Оршанск Строоб'единения ВСНХ БССР.

г. Орша.

З-д Стройоб'единения ВСНХ БССР.

г. Полоцк.

З-д Стройоб'единения ВСНХ БССР.

Стекольные заводы.

ст. Березино-Свислочь, Зап. ж. д. пос. Елизово.

З-д «Октябрь» Белстеклооб'единения. Кол. раб. — 746. П-во лампов. товара.

ст. Бобруйск, Зап. ж. д., пос. Глуша.

З-д «Коминтерн» Белстеклооб'единения. Кол. раб. — 165. П-во моноп. бутылок.

г. Борисов, МБЖ. д.

З-д им. Домбалья Белстеклооб'единения. Кол. раб. — 1 047. П-во сорт. пос., ламп/ст.

ст. Быков, МБЖ. д., пос. Ветрянка.

З-д «Ильич» Белстеклооб'единения. Кол. раб. — 402. П-во аптечного стекла.

ст. Дретунь, МБЖ. д.

З-д «Труды» Белстеклооб'единения. Кол. раб. — 462. П-во полубелого стекла.

ст. Лосвида, МБЖ. д., п/отд. Буяны, Витебск. р-на.

З-д «Новка» Белстеклооб'единения. Кол. раб. — 631. П-во лампов. стекла.

г. Минск, Григорьевская, 8.

З-д «Пролетарий» Белстеклооб'единения. Кол. раб. — 351. П-во хоз. пос. и бут. коммерч.

Цементные заводы.

г. Кричев.

З-д Стройматериала ВСНХ БССР

Разные.

м. Копысь.

Изразцово-плиточный з-д «Пролетарий» Белстройоб'единения ВСНХ БССР.

УКРАИНСКАЯ ССР.

Алебастровые заводы.

Каменецкий р-н, с. Рыхта.

Каменец-Подольский з-д Укржилсоюза Кол. раб. — 85, сл. — 8. П-во алебастра.

Известковые заводы.

г. Новгород-Северск.

З-д им. Артема Белорусск. Треста бумажн. пр-сти. Кол. раб. — 100, сл. — 5. П-во извести и снабжен. бумажн. ф-ки мелом.

Бершадский р-н, ст. Менчугово, Екат. ж. д.

Ларинский з-д VI Гос. Треста Строит. пр-сти. Кол. раб.—283, сл.—25. П-во извести негашеной.

Кирпичные заводы.

ст. Часов Яр, Артемовского р-на Донбасс.

Керамич. з-д им. 10 год. октября, Об'единения укр. огнеупорн. и цем. пр-сти, быв. Укрсиликат. Кол. раб.—315, сл. — 83. П-во нормального огнеупорного кирпича.

Вапнярский р-н, ст. Журавлевка.

З-д Винницкого Стройтреста ВСНХ. УССР. Кол. раб. — 90, сл. — 4.

ст. Великий Анодоль, Екат. ж. д.

Владимирский з-д им. Ворошилова ВСНХ УССР. П-во огнеупорн. кирпича.

г. Винница, ул. Пролетарская.
З-д № 5 Винницк. Стройтреста ВСНХ УССР. Кол. раб.— 65, сл.— 2.
г. Винница, Малые Хутари.
З-д № 4 Винницк. Стройтреста ВСНХ УССР. Кол. раб. — 55, сл. — 2.
г. Винница, Дубовецкая слободка.
З-д № 2 и № 3 и № 6 Винницкого Стройтреста ВСНХ УССР. Кол. раб. — 85, сл. — 2.
г. Винница, ул. Дзержинского.
Винницкий з-д № 1 Треста стр. материал. Винницкого ВСНХ УССР. Кол. раб.—103, сл.—9. Пр-во кирпича.
г. Винница, Дубовецкая слобода.
З-д № 7 Винницк. Стройтреста ВСНХ УССР. Кол. раб. — 115, сл. — 3.
ст. Волочинск, Юго-Зап. ж. д.
З-д Винницк. Стройтреста ВСНХ УССР. Кол. раб. — 70, сл. — 4.
г. Гайсин, ул. Брацлавская, 23.
З-д Винницк. Стройтреста ВСНХ УССР. Кол. раб. — 75, сл. — 3.
г. Гадяч.
Гадячевский з-д Райкомбината. Кол. раб. — 103, сл. — 9.
ст. Деконская Дон. ж. д.
Деконский з-д им. Буденого ВСНХ УССР. П-во огнеупорн. промышл. кирпича.
Жмеринский р-н, с. Севериновка.
Северинский з-д Барского комбината Союзсахара. Пр-во строительного кирпича.
Каменецк. р-н, с. Мукша.
З-д Винницк. Стройтреста ВСНХ СССР. Кол. раб. — 100, сл. — 4.
г. Киев, Красноармейская, 180.
Кирпич. з-д № 7.
г. Киев, Сирецкая, 23.
Кирпичный завод № 3.

Стекольные заводы.

г. Киев, ст. Сталинская, Голосиевская, 35.
Кирпичн. з-д № 9, 10.
ст. Константиновка, Дон. ж. д.
Константиновская группа заводов «Красный Октябрь», «Красная Звезда», «Луч свободы» ВСНХ УССР. П-во огнеупорн. промыш. кирпича.
ст. Красногоровка, Дон. ж. д.
Красногоровский им. Ленина з-д ВСНХ УССР. П-во огнеупорн. промыш. кирпича.
г. Лохвица.
Лохвицкий кирп. з-д Ромен. Комбината. Кол. раб. — 106, сл. — 7. П-во кирпича.
Лучинецкий р-н, ст. Вендичаны.
Кирпичн. з-д Винницкого Стройтреста ВСНХ СССР. Кол. раб. — 80, сл. 4.
ст. Пантелеймоновка, Дон. ж. д.
Пантелеймоновский завод ВСНХ УССР. П-во огнеупорн. промышлен. кирпича.
Полтавск. р-на, с. Малые Будищи, Тахиауловской сель-ради.
Мало-Будищинский з-д Полтдержсиликата. Кол. раб. — 380, сл.— 7. П-во черепицы и кирпича.
ст. Просяная, Екат. ж. д.
Просянский з-д 1 мая ВСНХ УССР. П-во огнеупорн. промышлен. кирпича.
г. Проскуров, с. Дубовье.
Кирпичн. з-д Винницк. Стройтреста ВСНХ УССР. Кол. раб. — 70, сл. — 2.
г. Проскуров.
Кирпичный з-д Винницк. Стройтреста УССР. Кол. раб. — 130, сл. — 4.
г. Ромны, ул. Щучки.
Роменский з-д Ромен. Комбината. Кол. раб. — 88, сл. — 5. П-во кирпича.
г. Славянск, Дон. ж. д.
З-д им. Крупской ВСНХ УССР. П-во метлахских плит.
г. Сумы, Стецковский тракт.
Кирпичн. з-ды № 2, 3, 4, и 5.
г. Харьков.
Керамический завод Харьковского и Силикаттреста. П-во плиток.
ст. Часов-Яр, Дон. ж. д.
Днепровский з-д «X годовщины» ВСНХ УССР. П-во огнеупорн. промыш. кирпича.
ст. Часов-Яр, Дон. ж. д.
Часов-Ярский им. Артема з-д 1—2 ВСНХ УССР. П-во огнеупорн. промыш. кирпича.

г. Артемовск, Дон. ж. д., Привокзальный плац.

З-д им. Артема Всеукрстеклофарфороб'единения. Кол. раб. — 405, П-во ламп. стекла.

ст. Белокоровичи, Ю. З. ж. д. Уваровская ветка, Уваровск р-на.

Бронницкий з-д Всеукрстеклофарфороб'единения. Кол. раб.— 580. П-во сортовой посуды.

ст. Бородянка, Юго-Зап. ж. д., с. Мирча.

Мирчинский з-д «Возрождение» Укрхимцентра. Кол. раб. — 480. П-во бутылок.

м. Гостомель, Киев. р-на.

Гостомельский з-д Укрхимцентра. Кол. раб. — 448. Пр-во хоз. посуды.

г. Киев, Сталинка, Стек. Гор., 7.

З-д «Червонная Гута» Всеукрстеклофарфороб'единения. Кол. раб. — 644. П-во сортов. посуды.

ст. Константиновка, Дон. ж. д.

Константиновский зерк. з-д Всеукрстеклофарфороб'единения. Кол. раб. — 1 259. П-во зерал. стекла.

ст. Константиновка, Дон. ж. д.

Константиновский бут. з-д (механизиров.). Всеукрстеклофарфороб'единения. Кол. раб. — 1 291. П-во бутылок.

ст. Мерефа, Ю. Зап. ж. д.

Мерефянский з-д им. Петровского Всеукрстеклофарфороб'единения. Кол. раб. — 1 192. П-во аптеч. бутылок.

ст. Мирополь, Юго-Зап. ж. д. Мархлевск. р-н.

Марьяновский з-д им. Дзержинского Всеукрстеклофарфороб'единения. Кол. раб. — 403. П-во ламп. и стекла аптекарского.

ст. Насветевичев, Дон. ж. д., Лисичанский р-н.

З-д «Пролетарий» Всеукрстеклофарфороб'единения. Кол. раб. — 1 471. П-во белого стекла.

г. Николаев, М. Морская, 106.

Николаевский з-д Укрхимоб'единения. Кол. раб. — 188. П-во аптечных бутылок.

ст. Новгород-Волынск, Юго-Зап. ж. д., пос. Курчицкая Нута.

Курчицкий з-д КИМ'а Одесхимсольтреста. Кол. раб. — 461. П-во бутылок и хоз. посуды.

г. Одесса.

Одесская зеркальн. ф-ка Всеукрстеклофарфороб'единения. Кол. раб. — 151.

ст. Попасная, Дон. ж. д.

Попаснянский з-д «Красный Стекольщик» Всеукрстеклофарфороб'единения. Кол. раб. — 350. П-во лампового стекла.

ст. Романов, Ю. Зап. ж. д., Быковка, Мархлев. р-на.

Быковский з-д «Пролетарий» Всеукрстеклофарфороб'единения. Кол. раб. — 439. П-во: лампового стекла и аптекарского.

ст. Романов, Ю. Зап. ж. д., Дзержинского р-на.

Романовский з-д «Красный Октябрь» Всеукрстеклофарфороб'единения. Кол. раб. — 561. П-во ламп. стекла и аптекарского

г. Харьков.

2-я Харьковская зеркальная ф-ка Харьковского комбината.

Фарфоро-фаянсовые заводы.

ст. Белокоровичи, Ю. Зап. ж. д. М. Городницы.

Городницкая ф-ка «Коминтерн» Всеукрстеклофарфороб'единения. Кол. раб. — 661. П-во фарфора европейского и азиатского.

ст. Буды, Южн. ж. д.

Будянская ф-ка «Серп и Молот» Всеукрстеклофарфороб'единен. Кол. раб. — 2 357. П-во фаянса хозяйственного.

г. Коростень, Юго-Зап. ж. д., ул. Ленина, 24.

Коростенский з-д им. Дзержинского Всеукрстеклофарфороб'единения. Кол. раб. — 219. П-во фарфора европейского.

ст. Мирополь, Юго-Зап. ж. д., м. Барановка.

Барановский з-д им. Ленина, Всеукрстеклофарфороб'единения. Кол.

раб. — 618. П-во фарфора европ. и азиатского.

ст. Мирополь, Юго-Зап. ж. д., с. Токаревка, Барановск. р-на.

Токаревский з-д им. 1 мая Всеукрстеклофарфороб'единения. Кол. раб. — 1 992. П-во фарфора техн.

ст. Нов. Волынск, Южн. ж. д.

Каменобродск. з-д им. Наумова Всеукрстеклофарфороб'единен. Кол. раб. — 270. П-во фарфора европейск.

ст. Нов.-Волынск, Юго-Зап. ж. д., с. Мархлевское.

Совбышанский з-д им. Ф. Кона. Всеукрстеклофарфороб'единен. Кол. раб.— 241. П-во фарфора евр.

ст. Олевская, Юго-Зап. ж. д.

Олевский з-д им. Домбаля Всеукрстеклофарфороб'единения. Кол. раб. — 220. П-во фарфора европ.

ст. Полонное, Юго-Зап. ж. д.

Полоннский з-д «Профинтерн», Всеукрстеклофарфороб'единения. Кол. раб. — 323. П-во фаянса хоз. и строит. и майолики.

ст. Славута, Юго-Зап. ж. д.

Славутский з-д им. К. Маркса. Всеукрстеклофарфороб'единен. Кол. раб. — 721. П-во фаянса санит. и стр.

г. Славянск, Донецк. ж. д.

З-д им. Артема Всеукрстеклофарфороб'единения. Кол. раб. — 740. П-во фаянса санит. и строительного.

Цементные заводы.

ст. Амвросиевская, Дон. ж. д.

Амвросиевский Гос. з-д им. Петровского, «Укрцемпром». Кол. раб. — 2 500, сл. — 270.

г. Киев, Фрунзе, 102.

Асбесто-шиферный з-д им. Дзержинского «Селикаттреста».

п. г. т. Крамоторская.

З-д им. Радченко Укрвоцемпрома. Кол. раб. — 1 305, сл. — 180. П-во шлакового и портланд. цемента и кирпича.

ст. Краматорская, Дон. ж. д.

З-д Гранулит Стройматериала. РСФСР.

Разные.

ст. Яма, Донецкая. ж. д.

Гос. доломитный з-д Укрминералоб'единения. Кол. раб. — 198, сл. — 23. П-во добыча и обжиг доломита.

ССР АЗЕРБАЙДЖАНСКАЯ

Кирпичные заводы.

г. Баку.

Кирпичный з-д Грознефти.

Стекольные заводы.

г. Баку, Черный город.

2-й гос. Бакинский з-д Азербайджанск. ст. треста. Кол. раб. — 289. П-во бутылок аптечных.

ССР АРМЕНИЯ.

Разные.

Ленинаканский р-н, с. Артин.

Госпредприятие «Артиктуф» Закстройоб'единения. Кол. раб.—1 300. П-во туфа-камня.

ССР. ГРУЗИЯ.

Стекольные заводы.

г. Боржом, Зак. ж. д.

Боржомский з-д им. «Октябрьской Революции», Главкурупр. Грузии. Кол. раб. — 496. П-во бутылок.

ТУРКМЕНСКАЯ ССР.

Стекольная промышленность.

г. Ашхабад, Стекольн.,2.

Туркменский з-д Туркменстеклотреста. Кол. раб. — 415. П-во бутылок.

УЗБЕКСКАЯ ССР.

Цементные заводы.

ст. Хилково, Беговатский р-н.

З-д № 1 им. Дзержинского Узстройоб'единения ВСНХ УзССР. Кол. раб. — 411, сл. — 50.

ТЕКСТИЛЬНАЯ ПРОМЫШЛЕННОСТЬ.

ВОСТОЧНО-СИБИРСКИЙ КРАЙ.

ст. Тельма, Том. ж. д., Иркутского р-на.

Тельмин. сукон. ф-ка Иркутского ОМХ.

ЗАПАДНАЯ ОБЛАСТЬ.

г. Брянск.

Брян. ф-ка «Красный октябрь», Клинцовского треста.

г. Вязьма.

Вязем. чесальная ф-ка Льнопенькопрома.

ст. Дубровка, с. Дубровка, М.Б.Б. ж. д.

Дубров. ф-ка им. Фокина Клинцовского треста.

г. Клинцы, Бочунская ул.

Глухов. ф-ка им. Коминтерна Клинцовского текстильтреста. П-мо сукна. Кол. раб. — 135, сл. — 9.

г. Клинцы.

Ф-ка им. «Октябрьской революции» Клинцовскогот реста.

г. Клинцы, при д. Казтурома.

Сукон. ф-ка им. Ногина Клинцовского треста. Кол. раб. — 479, сл. — 53. П-во суконных изделий.

г. Ржев.

Ржевская чесальная ф-ка и льнозавод Льнопенькопрома.

г. Ржев.

Опытный з-д первичной обработки льна «Розпол». Кол. раб. — 350, сл. — 12. П-во льняного волокна, очесов и отрепок.

с. Рославль.

Шпагатная ф-ка Клинцовского треста.

г. Смоленск, пос. Серебрянка.

Смолен. льнозавод Льнопенькопрома.

д. Стодолы, ст. Клинцы, Зап. ж. д.

Ф-ка им. Ленина Клинцовского треста.

ст. Шаховская, М. Б. Б. ж. д.

Шахов. льнозавод, Льнопенькопрома.

ст. Ярцево, М. Б. В. ж. д.

Ярцев. прядильно-ткац. ф-ка 2-го Гос. х/бум. треста. Кол. раб. — 5 644, сл. — 267.

г. Ярцево.

Льняная ф-ка им. «К. Либкнехта» Льнотреста.

ЗАПАДНО-СИБИРСКИЙ КРАЙ.

г. Бийск.

Льно-ткац. ф-ка им. Буденого ОМХ. Кол. раб. — 1 232, сл. — 54. П-во брезента, двунитки, мешков, мешочной ткани, ревентуха.

г. Омск.

Сукон. ф-ка. Кол. раб. — 146, сл. — 23. П-во грубых сукон.

ИВАНОВСКАЯ ПРОМЫШЛЕННАЯ ОБЛАСТЬ.

г. Александров.

Х/бум. ф-ка «Возрождение» Александровского промкомбината.

Александровский р-н, пос. Карабаново.

Ф-ка III Интернационала 4-й Гос. х/бум. треста. Кол. раб. — 4 860, сл. — 243. П-во хлопчато-бумажных готовых тканей.

с. Б. Яковлевское, ст. Середа, Сев. ж. д..

Яколев.льняная ф-ка Льнотреста.

Васильевск. льняная ф-ка Льнотреста.

с. Б. Яковлевское, ст. Середа, Сев. ж. д..

Рогачевск. льнаная ф-ка Льнотреста.

д. Б. Высокое, ст. Местера, М. Кур. ж. д.

Об'ед. раб. ф-ка № 1 Владкустпромсоюза.

ст. Боголюбово, М. Ниж. ж. д.

Х/бум. ф-ка «Организован. труд» Владимирского треста.

с. Бонячки, ст. Вичуга, Сев. ж. д. ветки.

Бонячен. х/бум. ф-ка им. Ногина Ив.-Воз. треста.

д. Боровково, ст. Ногинск, М. Ниж. ж. д.

Шелк. ф-ка «Окт. революция» Александровского промкомбината.

д. Брызгалово, ст. Новки, М. Ниж. ж. д.

Х/бум. ф-ка им. К. Маркса, Владимирского треста.

д. Бутурлино, ст. Волосатая, М. Ниж. ж. д.

Сов. льняная ф-ка Льнотреста.

бл. д. Вандышки, ст. Кинешма, Сев. ж.д .

Х/бум. ф-ка им. Д. Бедного Ив.-Воз. треста.

д. Вахромеево, ст. Новки М. Ниж. ж. д.

Х/бум. ф-ка им. Володарского Владимирского треста.

Вичугский р-н, с. М. Каменки.

Приволжск. м-ра «Красный -октябрь» Ив.-Воз. гос. текст. треста. Кол. раб. — 1 015, сл. — 94. П-во готовых х/бум. тканей.

г. Вичуга, м. Новая Гольчиха.

Шаговск. об'единенная м-ра 4-го Гострест а. Кол. раб. — 2 492, сл. — 168. П-во х/бум. пряжи и ткани.

г. Вичуга.

Х/бум. ф-ка им. Красина 4-го Гос. треста.

г. Владимир.

Х/бум. ф-ка им. «Правды» Владимирского треста.

г. Владимир.

Х/бум. ф-ка «Пионер» Владтекстильторга.

с. Владычное, ст. Кинешма, Сев. ж. д.

Приволжская х/бум. ф-ка 4-го Гос. треста.

д. Второво, ст. Второво, М. Ниж. ж. д.

Х/бум. ф-ка им. Фрунзе № 1 Владкустпромсоюза.

г. Вязники.

Льняная ф-ка «Парижская коммуна» Льнотреста.

г. Вязники.

Льняная ф-ка «Своб. пролетарий» Льнотреста.

ст. Вязники, М. Кур. ж. д.

Ф-ка № 12 им. «Розы Люксембург» Льнопенькопрома. Кол. раб. — 1 968, сл. — 109. Льнопрядильное, ткацкое п-во.

Вязниковский р-н, д. Степанцево.

Ф-ка льно-прядильная и ткац. им. ВЦИК. Льнопенькопрома. Кол. раб. — 1 756, сл. — 71. П-во суров. пряжи, очесочной и льняной, тканей лняных и суровых.

Вязниковский р-н, д. Паустово.

Ф-ка № 15 Льнопенькопрома. Кол. раб. — 741 ,сл. — 40. П-во льнопрядильно-ткацкое.

г. Гаврилов-Посад, ул. Розы Люксембург.

Ф-ка 1-го Мос. гос. х/бум. треста. Кол. раб. — 746, сл. — 41. П-во миткаля, № 6 и полубязи.

раб. пос. Гаврилов-Ям.

Гавриловская льно-ткацкая ф-ка «Заря социализма». Льнопенькопрома.

с. Горки, ст. Скорынинская, Сев. ж. д.

Х/бум. ф-ка им. Петра Каминского Ив.-Воз. треста.

ст. Гостюхино, М. Ниж. ж. д.

Х/бум. ф-ка «Достижение» Владимирского треста.

раб. пос. Гусь-Хрустальный.

Х/бум. ф-ка «Красный профинтерн» Владтекстильтреста.

ст. Денисово, М. Ниж. ж. д.

Льняная ф-ка «Идея» Владпромкомбината.

с. Дуляпино, ст. Арменки, Сев. ж. д.

Льняная ф-ка «Красн. дуляпинец» Льнотреста.

г. Ив.-Вознесенск, Набережная ул., 16.

Ф-ка им. Г. К. Королева. Кол. раб. 843, сл. — 96. П-во бум.-ткацких ситце-печатных изделий.

г. Ив.-Вознесенск, уг. Посадская и Нардомовская ул.

Две ф-ки, им. раб. Федора Зиновьева Ив.-Воз. гос. текст. треста. Кол. раб. — 4 834, сл. — 277. П-во х/бум. тканей.

г. Ив.-Вознесенск, Советская ул., БИВМ.

Большая Ив.-Воз. м-ра Ив-Воз. текст. треста. Кол. раб. — 2 404, сл. — 236. П-во ситце-печатание, ткацкие изделия.

г. Ив.-Вознесенск, ул. Сакко.

Сосновск. прокатно-ткац. и сит. печат. м-ра 4-й Гос. х/бум. треста. Кол. раб. — 2 879, сл. — 225. П-во пряжи, сурового товара и готового (ситца, сатина, платков).

г. Ив.-Вознесенск, 2-я Советская ул.

Ф-ка Ново-Ив.-Воз. м-ры 4-го Гос. х/бум. треста. Кол. раб. — 1 557, сл. — 148. П-во ткацкое и ситце-печатание.

г. Ив.-Вознесенск.

Б. Дмитровск. х/бум. ф-ка им. Балашева Ив.-Воз. треста.

г. Ив.-Вознесенск.

Х/бум. ф-ка «8 марта» Ив.-Воз. треста.

г. Ив.-Вознесенск.

Х/бум. ф-ка им. Дзержинского № 1 Ив.-Воз. треста.

г. Ив.-Вознесенск.

Х/бум. ф-ка им. Дзержинского № 2 Ив.-Воз. треста.

г. Ив.-Вознесенск.

Меланжев. комбинат Ив.-Воз. треста.

г. Ив.-Вознесенск.

Петрищевск. х/бум. ф-ка им. «Афанасьева» 4-го Гос. треста.

г. Ив.-Вознесенск.

М. Дмитровск. х/бум. ф-ка им. Крупской 4-го Гос. треста.

г. Ив.-Вознесенск.

Х/бум. ф-ка «Красная талка» 4-го Гос. треста.

с. Карабиха, ст. Козьмодемьянск. Сев. ж. д.

Льняная ф-ка «Красный ткач» № 4 Льнотреста.

с. Камешково, ст. Новки, М. Ниж. ж. д.

Х/бум. ф-ка им. «Свердлова» Владимирского треста.

ст. Кибергино, Сев. ж. д.

Х/бум. ф-ка «Серп и молот» № 3 Гос. Ив.-Воз. треста.

Кинешемский р-н, п. Долматово.

Ф-ка № 4 гос. Ив.-Воз. треста. П-во хл.-бум. тканей.

г. Кинешма.

Ф-ка «Красная ветка» 4-го Гос. х/бум. треста. Кол. раб. — 1 295, сл. — 83. П-во хлопчато-бумажной пряжи.

Близ г. Кинешмы, Сев. ж.д., д. Алексеиха.

Ф-ка им. «Демьяна Бедного» Ив.-Воз. гос. текст. треста. Кол. раб. — 1 248, сл. — 75. П-во х/бумажн. пряжи, ткани суровой.

г. Киржач.

Х/бум. ф-ка «Рассвет» Александровского промкомбината.

г. Киржач.

Х/бум. ф-ка «Рабочий» Владимирского треста.

г. Киржач.

Шелк. ф-ка «Красная работница» Александровского промкомбината.

Киржачский р-н, с. Белково.

Ф-ка «Свобода» Ивоблтекстильтреста. Кол. раб. — 803, сл. — 47. П-во х/бум. ткани и крашение пряжи.

г. Ковров.

Х/бум. ф-ка им. «Абельмана» Владимирского треста.

г. Ковров.

Х/бум. ф-ка им. «Халтурина» Владимирского промкомбината.

ст. Козьмодемьянск, Сев. ж. д.

Ярославск. об'единен. ф-ка «Красные ткачи». Льнопенькопрома.

с. Кормилицино, ст. Козьмодемьянск, Сев. ж. д.

Льняная ф-ка «Красный ткач» Льнотреста.

г. Кострома, ул. Борьбы, 75.

Ф-ка «Знамя труда» Льнопенькопрома. Кол. раб. — 1 712, сл. — 53. П-во бум. пряжи и бум. тканей.

г. Кострома.

Льняная ф-ка им. «Ленина» Льнотреста.

г. Кострома.

Льняная ф-ка «Лента» Льнотреста.

г. Кохма.

Большая Кохом. м-ра Ивгостреста. Кол. раб. — 3 411, сл. — 272. П-во пряжи, х/бум., суровых и ситце-печатных тканей.

д. Крапивново, ст. Нерль, Сев. ж. д.

Х/бум. ф-ка «Серп и молот» № 4 Ивоблтреста.

д. Крапивново, ст. Нерль, Сев. ж. д.
Х/бум. ф-ка «Серп и молот» № 5 Ивоблтреста.

д. Крапивонво, ст. Сеньково, М. Ниж. ж. д.
Льняная ф-ка «Искра» Владикустпромсоюза.

д. Круглово, ст. Второво, М. Ниж. ж. д.
Х/бум. ф-ка им. Фрунзе № 2 Владкустпромсоюза.

Кляземский городок.
Х/бум. ф-ка «Коммунар» Владимирского треста.

с. Лежнево, ст. Иваново, Сев. ж. д.
Х/бум. ф-ка им. К. Либкнехта и Р. Люксембург Ив.-Воз. треста.

м. Летяги, ст. Вичуга, Сев. ж. д.
Летягин. х/бум. ф-ка 4-го Гос. треста.

д. Лосево, ст. Сеньково, М. Ниж. ж. д.
Льняная ф-ка им. «К. Маркса», Льнотреста.

п/о Лосево, д. Лукново.
Лукнов. об'единен. ф-ка «Ф. Энгельса» Льнопенькопрома.

д. Маловская, ст. Сеньково, М. Ниж. ж. д.
Льняная ф-ка «Спартак» Владпромкомбината.

д. Мележи, ст. Киржачи, Сев. ж. д.
Мележин. шелк. ф-ка Александровского промкомбината.

г. Меленки.
Ф-ка № 22 «Красный текстильщик» Льнопенькопрома. Кол. раб.—5 101, сл.—150. П-во пряжи, ниток, ткани.

д. Меховицы, ст. Савино, Сев. ж. д.
Х/бум. ф-ка им. «Фрунзе» № 1 Туркмануфактуры.

с. Миловское, ст. Тейково, Сев. ж. д.
Х/бум. ф-ка «Коммунар» Ивгубтреста.

с. Михайлово, ст. Кинешма, Сев. ж. д.
Михайлов. льняная ф-ка Кин. Окр. промкомбината.

с. Наволоки, ст. Кинешма, Сев. ж. д.
Х/бум. ф-ка «Приволж. коммуна» Ив.-Воз. треста.

д. Надеждино, ст. Сеньково, М. Ниж. ж. д.
Льняная ф-ка «Победа» Владпромкомбината.

ст. Нерль, Сев. ж. д.
Х/бум. ф-ка «Серп и молот № 1 Ивоблтреста.

ст. Нерль, Сев. ж. д.
Х/бум. ф-ка «Серп и молот» № 2 Ивоблтреста.

г. Нерехта.
Ф-ка «Красная текстильщица» Льнопенькопрома. Кол. раб.—2 232. сл.—102. П-во пряжи и ткани.

с. Никологоры, ст. Сеньково, М. Ниж. ж. д.
Льняная ф-ка «Большевик» Владпромкомбината.

с. Никологоры, ст. Сеньково, М. Ниж. ж. д.
Льняная ф-ка «Смычка» № 1 Владкустпромсоюза.

д. Никулино, ст. Киржач, Сев. ж. д.
Шелк. ф-ка «Рабочая борьба» Ив.-Воз. треста.

д. Новоселки, Пичужская, ст. Второво, М. Ниж. ж. д.
Х/бум. ф-ка им. Фрунзе № 3 Владкустпромсоюза.

с. Новые Горки, ст. Шорыгино. Сев. ж. д.
Н. Горкин. х/бум. ф-ка Ивоблтреста.

с. Ново-Писцовский.
Ново-писцов. бумаго-ткац. м-ра 4-го Гостреста. х/бум. ф-к. Кол. раб. 1 247. сл.—56. П-во миткаля и х/б. пряжи.

п/о Норская м-ра, ст. Ярославль, Сев. ж. д.
Х/бум. ф-ка «Красный перевал» Ярославского ОСНХ.

с. Осинки, ст. Сеньково, М. Ниж. ж. д.
Льняная ф-ка «Прогресс» Владкустпромсоюза.

ст. Пекша, Сев. ж. д.
Х/бум. ф-ка «Резерв» Александровского промкомбината.

г. Переславль-Залесский.
Ф-ка «Красное эхо» 4-го Гос. х/бум. треста. Кол. раб. — 1 953, сл. — 89. П-во пряжи.

д. Петрино, при ст. Вязники, М. Ниж. ж. д.
Льняная ф-ка «Красное знамя» Льнотреста.

д. Пивоварово, ст. Селиваново, М. Ниж. ж. д.
Х/бум. ф-ка «Свет» Владимирского промкомбината.

г. Плес.
Х/бум. ф-ка «Красный маяк» Ивоблтреста.

д. Подгорелка, ст. Вичуга, Сев. ж. д.
Шаговск. х/бум. ф-ка № 4-го Гос. треста.

д. Позднякова, ст. Мстера, М. Ниж. ж. д.
Об'ед. раб. ф-ка № 2 Владкустпромсоюза.

г. Пучеж.
Пучеж. м-ра № 26 Льнопенькопрома. Кол. раб. — 1 200, сл. — 150. П-во льняной пряжи.

с. Родники, ст. Горкино, Сев. ж. д.
Родников. х/бум. ф-ка «Большевик» Ив.-Воз. треста.

г. Ростов.
Рост. льнопряд. ткацкая ф-ка им. Кутузова Льнопенькопрома.

Рыбинский р-н, пос. Абакумово.
-Фка им. «Калинина» Ив. обл. исполкома. Кол. раб. — 521, сл. — 21. П-во пеньковой пряжи, смольных канатов и веревки.

Рыбинский р-н, ст. Волга,, Сев.-Зап. ж. д.
Вол. пряд. ф-ка им. «Розы Люксембург» Вигоньтреста. Кол. раб. — 1 301.

ст. Савино, Сев. ж. д.
Х/бум. ф-ка «Солидарность» № 1 Владгубтекстильтреста.

ст. Савино, Сев. ж. д.
Х/бум. ф-ка «Солидарность» № 2 Владгубтекстильтреста.

г. Середа.
Х/бум. «Красн. маяк» Ивгубтреста.

г. Середа.
В. Серед. х/бум. ф-ка Ив.-Воз. треста.

г. Середа.
Н. Серед. х/бум. ф-ка Ив.-Воз. треста.

с. Сергеиха, ст. Второво, М. Ниж. ж. д.
Х/бум. ф-ка им. «К. Либкнехта» Владимирского треста.

д. Сергеево, при ст. Вязники, М. Ниж. ж. д.
Льняная ф-ка «Комсомолец» Льнотреста.

м. Собинка, ст. Ундол, М. Ниж. ж. д.
Х/бум. ф-ка «Коммун. авангард» Владимирского треста.

Собинский р-н, ст. Ундол, М. Ниж. ж. д.
Ф-ка им. «Лакина» 4-го гос. треста. Кол. раб. — 3 254, сл. — 163. П-во пряжи.

с. Ставрово, ст. Колокша, М. Ниж. ж. д.
Х/бум. ф-ка им. «Кутузова» Владимирского треста.

п/о Степаньково.
Степаньков. об'единен. ф-ка ВЦИК'а. Льнопенькопрома.

ст. Струнино, Сев. ж. д.
Х/бум. ф-ка им. «5 октября» Владимирского треста.

дер. Ступино, ст. Новки, М. Ниж. ж. д.
Х/бум. ф-ка «Беднота» Владимирского треста.

г. Судога.
Ф-ка № 17 «Льнопенькопрома». Кол. раб. — 1 002, сл.—44. П-во льнопрядение.

с. Тезино, ст. Вичуга, Сев. ж. д. ветка.
Х/бум. ф-ка «Красный профинтерн» Ив.-Воз. треста.

г. Тейково.
Х/бум. текст. ф-ка Ив.-Воз. гос. текст. треста. Кол. раб.— 4 624, сл.— 292. П-во прядение, ткачество и отделка.

с. Томна, ст. Киеншма, Сев. ж. д.

Красноволжская х/бум. ф-ка Ив.-Воз. треста.

г. Тутаев.

Льнопряд. ф-ка «Тульма» Льнопенькопрома.

с. Тынцы, ст. Новки, М. Ниж. ж. д.

Х/бум. ф-ка им. «Красина» Владимирского треста.

д. Холуй, при ст. Вязники, М. Ниж. ж.д .

Льняная ф-ка им. «Октябрьской революции» Льнотреста.

д. Холщево, ст. Сеньково, М. Ниж. ж. д.

Льняная ф-ка «Смычка № 2 Владкустпромсоюза.

с. Чернцы, ст. Шуя, Сев. ж. д.

Чернц. х/бум. ф-ка (об'един.) № 1 Ивоблтреста.

с. Чернцы, ст. Шуя, Сев. ж. д.

Чернц. х/бум. ф-ка Ивоблтреста.

д. Чертовищи, ст. Вичуга, Сев. ж. д.

Чертовищен. льняная ф-ка Льнотреста.

г. Шуя.

Шуйско-сехская х/бум. ф-ка Ив.-Воз. треста.

г. Шуя.

Шуйско-Тезинск. х/бум. ф-ка Ив.-Воз. треста.

г. Шуя.

М. Красная х/бум. ф-ка Ивоблтреста.

Шуйский р-н, ст. Ладыгинская, с. Колобово.

Колобовск. ф-ка 4-го Гос. х/бум. треста. Кол. раб. — 1 597, сл. — 55. П-во суровых тканей.

г. Шуя в пос. Набережки.

Б. Шуйск. ф-ка 4-го гос. х/бум. треста. Кол. раб. — 248, сл. — 32. П-во полушерстяных тканей.

д. Эдон, ст. Волосатая, М. Ниж. ж. д.

Пролетарск. льняная ф-ка Льнотреста.

с. Южа, ст. Шуя, Сев. ж. д.

Юж. х/бум. ф-ка Ив.-Воз. треста.

Юрьевец.

Юрьевец. льняная ф-ка Льнотреста.

г. Юрьев-Польский.

2 Юрьев. льняные ф-ки Льнопенькомпрома. Авангард № 1 и Авангард № 2. Кол. раб. — 2 566, сл. — 99.

г. Ярославль.

Ткацкая ф-ка пожарных рукавов «Штаб революции» Льнопенькопрома.

г. Ярославль.

Х/бум. ф-ка «Красн. перекоп», 4-го Гос. треста.

ЛЕНИНГРАДСКАЯ ОБЛАСТЬ.

г. Ленинград, Гутуевский, остров. Ф-ка им. Бела-Кун Ленинградтекстиля.

г. Ленинград, ул. Кр. Текстильщик, 17.

Х/бум. ф-ка им. «Халтурина» Ленинградтекстиля.

г. Ленинград, д. Волынка, ул. Калинина, 2.

Х/бум. ф-ка «Равенство» Ленинградтекстиля.

г. Ленинград, Обводный канал, 60.

Х/бум. ф-ка им. т. «Анисимова» Ленинградтекстиля.

г. Ленинград, Петрогр. наб., 34.

Х/бум. ф-ка им. «т. Свердлова» Ленинградтекстиля.

г. Ленинград, Выборг. наб., 19.

Х/бум. ф-ка «Красная нить» Ленинградтекстиля.

г. Ленинград, Выборг. наб., 41.

Х/бум. ф-ка «Красный маяк» Ленинградтекстиля.

г. Ленинград, Лифляндская ул., 1/3.

Х/бум. ф-ка «Сов. звезда» Ленинградтекстиля.

г. Ленинград, Пятигор. наб., 15.

Х/бум. ф-ка им. т. Желябова Ленинградтекстиля.

г. Ленинград, пр. Огородникова, 3-а.

Х/бум. ф-ка им. Дзержинского Ленинградтекстиля.

г. Ленинград, Васильевский, остров, Кожевен. линия, 34.

Х/бум. ф-ка им. т. Веры Слуцкой Ленинградтекстиля.

г. Ленинград, Петроградская наб., 40.

Х/бум. ф-ка им.т.Самойловой Ленинградтекстиля.

г. Ленинград, ул. Розенштейна, 8/10.

Х/бум. ф-ка им. т. Лебедева, Ленинградтекстиля.

г. Ленинград, 9, Батальонный пер., 1.

Октябрьская пряд.-ткац. ф-ка Ленинградтекстиля. Кол. раб. — 1 995, сл. — 94. П-во хлопчато-бумагопрядения и ткачества.

г. Ленинград, б. Охтинский пр., 2 4.

Ф-ка «Возрождение» Мос. виго-невого треста. Кол. раб. — 1 846, сл. — 92. П-во бумаго-прядильное.

г. Ленинград, правый берег реки Невы, 96.

Ф-ка «Красный ткач» Ленинградтекстиля.

текстиля. Кол. раб. — 1 970, сл. — 225. П-во гражданских тканей технических сукон.

г. Ленинград, пр. села Смоленского, 50-А.

Ф-ка «Рабочий» Ленинградтекстиля. Кол. раб. — 4 003, сл. — 172. П-во бум. суровых тканей.

г. Ленинград, пр. К. Маркса, 30.

Джуто-ткац. ф-ка «Работница» Пенькового треста ЛОСНХ.

г. Ленинград, Петровский пр., 6.

Ф-ка «Канат» Пеньковского треста ЛОСНХ.

г. Ленинград, пр. Ленина, 4.

Шпагатная ф-ка «Нева» Пенькового треста ЛОСНХ.

г. Ленинград, Выборгская, ст. Александровская ул., 1/11.

Ватная ф-ка «Волокно» Текст. ватного треста, ЛОСНХ.

г. Ленинград, Выборгская, ст. Зеленков пер., 9.

Бумажно-пряд. ф-ка «Свобода» Текст. ватн. треста ЛОСНХ.

г. Ленинград, наб. р. Екатерингофки, 25/27.

Резво-островская ткац. ф-ка Текст. ватн. треста ЛОСНХ.

г. Ленинград, 42/1 Пр. села Смоленского, Володарского р-на.

Ф-ка им. «Ногина» Ленинградтекстиля. Кол. раб. — 2 785, сл.— 143. П-во: английское прядение и ткацкое.

г. Ленинград, Обводный канал, 181/183.

Ф-ка «Веретено» Ленинградтекстиля. Кол. раб. — 2 259, сл. — 125. П-во х/бум. пряжи.

Окуловский р-н, мест. Колотино, ст. Окулово, Окт. ж. д.

Ткац. ф-ка им. «Болдырева». Кол. раб. — 3 170, сл. — 112. П-во брезентового холста и мешечной ткани.

г. Остров.

Остров. льнозавод Льнопенькопрома.

г. Псков, ул. Леона-Поземского, 22.

Ф-ка «Шпагат» Ленинградского пенькотреста. Кол. раб. — 595, сл. — 31. П-во шпагата.

г. Порхов.

Порхов. льнозавод Льнопенькопрома.

Порховск. р-н, д. Попадинка.

Ф-ка «Труд» (льношпагатн.) Ленинградпенькотреста.

г. Шлиссельбург, Ленинск. пригор. р-на.

Ф-ка им. «П. Алексеева» Ленинградтекстиля. Кол. раб. — 1 393, сл.— 130. П-во отделочное и х/бум. тканей.

МОСКОВСКАЯ ОБЛАСТЬ.

Раз'езд Авсюнино, д. Титово.

Ткац. ф-ка Дорох. груп. Вигоньтреста. Кол. раб. — 1 781.

Ашитковский р-н, с. Вонилово, ст. Коняево, Моск. Каз. ж. д.

Ф-ка им. т. «Цюрупы», 2-го Гос. х/бум. треста. Кол. раб.—2 118, сл.— 162. П-во х/бумажн., суровых тканей, миткаля и сатина.

с. Ашитково, ст. Виноградово, М. Каз. ж. д.

Х/бум. ф-ка «Красный октябрь». Пром. кооп. арт. «Ручной станок».

ст. Бабайково, Калуга.

Ермолинск. ф-ка «Крестьянка» Вигоньтреста. Кол. раб. — 2 294.

ст. Балашиха, М. Нижег. ж. д.

Балашин. бум.-пряд. ф-ка им. Рыкова 3-го х/бум. треста.

с. Балашиха, Реутовского р-на, М. Ниж. ж. д.

Ф-ка им. Чичерина 1-го гос. шерстяного треста.

д. **Барановская,** ст. Конобеево, М.-Каз. ж. д.
Х/бум. ф-ка «Вперед» 2-го гос. треста.

с. **Белоусово,** ст. Балабаново, М. К. В. ж. д.
Х/бум. ф-ка «Труд» Калужского треста.

ст. Богородск, Моск. Нижег. ж. д. Обуховская слобода.
Льно-пряд. ткац. ф-ка им. т. «Рудзутак» Технoткани. Кол. раб. — 273. П-во ковр. издел. и х/бумажных тканей.

с. **Большой двор,** П. Посадского р-на, ст. Павлов Посад, М. Ниж. ж. д.
Павлов. ф-ка-школа Технoткани.

Ст. Болшево, Сев. ж. д.
Ф-ка 1-го Мая им. Сталина треста «Пестроткань». Кол. раб.—1 775, сл. — 140. П-во бум. пряжи.

г. **Боровск.**
Боров. ф-ка Мосшерстьсукна. Кол. раб. — 1 044.

с. **Буньково,** ст. Ногинск.
Буньков. ф-ка Буньк. арт. «Самодеятельность».

ст. Быково, Моск. Каз. ж. д.
Ф-ка «Спартак» Мосшерстьсукна. Кол. раб. — 377.

д. **Верея,** ст. Потапово, Ниж. ж. д
Ф-ка «Победа» Спасклепиковского треста.

Волоколамский р-н, пос. Смычка, М.-Б.-Б. ж. д.
Ф-ка им. Ленина треста «Пестроткань». Кол. раб. — 1 742, сл. — 60. П-во: ткачество марли, разных одеял.

Воскресенский р-н, ст. Гучково, М.-Б.-Б. ж. д.
Дедовск. ф-ка 2-го Гос. х/бум. треста. Кол. раб. — 3 200, сл. — 150. П-во: пряжи, х/бум. ткани и суров.

Воскресенский р-н, ст. Опалиха, М.-Б.-Б. ж. д.
Ткац. х/бум. ф-ка им. т. Лебедева Технoткани. Кол. раб. — 659.

г. **Воскресенск,** ст. Н. Иерусалим, М.-Б.-Б. ж. д.
треста.
Воскресен. шелк. ф-ка Шелко-

м. **Высоково-Некрасино,** ст. Клин, Октябр. ж. д.
Высоков. х/бум. ф-ка Тверского треста.

г. **Вышний-Волочек,** Октяб. ж. д.
Ф-ки В. Волц. текстильного комбината 3-го гос. х/бум. треста. Кол. раб. — 7 273, сл. — 372. П-во: х/бум. тканей.

г. **Вышний-Волочек,** Октяб. ж. д.
В.-Волоц. х/бум. ф-ка.

г. **Вышний-Волочек,** Октяб. ж. д.
Переволоц. х/бум. ф-ка.

г. **Вышний-Волочек,** Октяб. ж. д.
Х/бум. ф-ка «Парижская коммуна».

г. **Вышний-Волочек,** Октяб. ж. д.
Х/бум. ф-ка «Таболка».

ст. Глухово, б. Ногинск. уезд.
Глухов. ф-ка им. Ленина 3-го х/бум. треста.

с. **Городище,** ст. Щелково, Сев. ж. д.
Ф-ка им. Свердлова 1-го Гос. шерстяного треста.

д. **Городок,** ст. Авсюнино, М.-Каз. ж. д.
Городков. ф-ка Орехово-Зуевского текст. швейн. треста.

д. **Грачевка,** ст. Балабаново, М.-К.-В. ж. д.
Грачевская х/бум. ф-ка Калужского треста.

д. **Губинская.**
Губин. бум. ткац. ф-ка Пром. кооп. т-ва.

с. **Деденево,** Дмитровск. р-на, ст. Влахерная, Сев. ж. д.
Деденев. ф-ка им. 12-й год. Октября Мосшерстьсукна.

ст. Домодедово, Ряз.-Урал. ж. д., Константинов.
Шерсто-пряд. и ткац. ф-ка Константиновская Технoткани. Кол. раб. — 870.

ст. Дрезна, М.-Кур. ж. д.
Пряд.-ткац. ф-ка Дрезденской м-ры 3-го х/бум. треста.

ст. Егорьевская, д. Шувая.
Шувайск. группа текст. ф-к Пестроткани. Кол. раб. — 731.

г. **Егорьевск,** д. Поминово, Моск.-Каз. ж. д.

Ф-ка «Возрождающийся коммунизм».

г. Егорьевск, Моск.-Каз. ж. д.
Ф-ка «Труд» Пестроткани.

г. Егорьевск, Моск.-Каз. ж. д.
Ф-ка «Вождь пролетариата».

г. Егорьевск, Моск.-Каз. ж. д.
Ф-ка «Победа пролетариата».

г. Егорьевск, Моск.-Каз. ж. д.
Ф-ка Шед.

с. Ермолино.
Х/бум. ф-ка «Крестьянка» Калужского треста.

с. Ершово-Выселки, ст. Спасо-Клепики, М.-Курск. ж. д.
Х/бум. ф-ка им. Дзержинского Спас-Клипковского треста.

ст. Завидово, Октябр. ж. д.
Завидов. х/бум. ф-ка Пестроткани.

ст. Завидово, Октябр. ж. д.
Завидов. ткац. х/бум. ф-ка Технотканн. Кол. раб. — 483.

ст. Завидово, Октябр. ж. д.
Козловск. ф-ка ковровых изделий Технотканн.

Загорский р-н, с. Горбуново, ст. Хотьково, Сев. ж. д.
Горбунов. гос. бум.-ткац. ф-ка «Технотканн». Кол. раб. — 486, П-во: суровой ткани, для технич. целей.

г. Загорск, Сев. ж. д., Сергиевского р-на.
Сергиев. шелк. ф-ка им. «8 Марта» Фетротекстильтреста.

г. Зарайск, М.-Каз. ж. д.
Ф-ка «Красный восток» текст. треста «Пестроткань». Кол. раб. — 2 980, сл. — 98. П-во: прядение и ткачество.

ст. Клин, Окт. ж. д., село Зубово.
Гос. бум.-ткац. ф-ка «Красный ткач» (быв. Зубовская) треста Пестроткани. Кол. раб. — 748.

с. Ивановское, Воскресенского р-на, ст. Манихино, М.-Б.-Б. ж. д.
Октябрьская ф-ка 1-го гос. шерстяного треста.
М.-Окр. ж. д.

с. Измайловское, ст. Черкизово, Измайлов. х/бум. ф-ка 1-го гос. треста.

д. Измайлово, Дмитровского р-на, ст. Вербилки, Сев. ж. д.
Измайлов, ф-ка Фетротекстильного треста.

г. Касимов.
Касимов. льнопряд. и сетевязальная ф-ка «Красный текстильщик» Льнопенькопрома.

г. Кашин.
Кашин. льнозавод Льнопенькопрома.

д. Клеменево, ст. Егорьевск, М.-Каз. ж. д.
Ф-ка «Красный октябрь». Пром. кооп. т-ва Нанка.

Клепиковский р-н, д. Егорьево.
Ф-ка им. Ленина Вигоньтреста. Кол. раб. — 207.

Клепиковский р-н, с. Екшур.
Ф-ка им. Дзержинского «Красный октябрь» Вигоньтреста. Кол. раб. — 617.

Клепиковский р-н, с. Задне-Пилево.
Ф-ка «Смычка» Вигоньтреста. Кол. раб. — 122.

ст. Клин, Окт. ж. д., с. Зубово.
Ф-ка «Красный ткач». Текст. треста «Пестроткань». Кол. раб. — 741.

г. Клин.
Первомайск. ленто-ткац. ф-ка. Кол. раб. — 629, сл. — 41. П-во: ткачество шелк. и бум. ленты.

г. Коломна, слоб. Митяево.
Коломен. канатная ф-ка им. Ленина Москустпромсоюза.

с. Константиново, Подольск. р-на, ст. Домодедово, Ряз.-Ур. ж. д.
Константинов. льняная ф-ка Технотканн.

д. Корнево, Павлово-Посадского р-на, ст. Павлов посад, М.-Ниж. ж. д.
Ф-ка им. X годовщины Красной армии 1-го Гос. шерстяного треста.

ст. Костерево, М.-Кур. ж. д., д. Липна.
Льнопряд и ткац. ф-ка «Труд» Технотканн. Кол. раб. — 679.

с. Красное, Шатурск. р-на, ст. Озеры.

Красноозерск. ф-ка труд. арт. (аренд. у б. Орехово-Зуев. промтекстиля).

ст. Кривякино, М.-Каз. ж. д.

Х/бум. ф-ка «9-ое Января» Коломенского окрпромкомбината.

г. Кунцево, Можайское шоссе, М.-Б.-Б. ж. д.

Кунцев. ф-ка № 14 Шерстяного упр-ния Всесоюз. текст. об'единения. Кол. раб. — 1 700, сл. — 100. П-во: ткачество и отделка камвольных и тонко-суконных тканей.

ст. Кунцево, М.-Б.-Б. ж. д., с. Сетунь.

Клеен. и дерматин. ф-ка им. В. П. Ногина Технотканн. Кол. раб. — 1 713.

с. Купавна, Богородского р-на, ст. Кудиново, М.-Ниж. ж. д.

Ф-ка им. Склянского 1-го Гос. шерстяного треста.

ст. Куровская, М.-Каз. ж. д., д. Курово.

Куров. ткацко-отделочная ф-ка Вигоньтреста. Кол. раб. — 2 227.

ст. Ликино, М.-Каз. ж. д.

Ликин. ф-ка 3-го Гос. треста.

Лопастинский р-н, при д. Венюково.

Ткацкая и ситце-набивная ф-ка «Красный Узбекистан». Кол. раб. — 1 200, сл. — 60. П-во миткаля и ситца.

Луговая пустошь, Дмитровск. р-на, ст. Дмитров, Сев. ж. д.

Сукон. ф-ка им. 1 Мая Мосшерстьсукна. Кол. раб. — 203.

ст. Малаховка, с. Юсупово, М.-Каз. ж. д.

Юсупов. пряд. ф-ка Вигоньтреста. Кол. раб. — 987.

ст. Малаховка, М.-Каз ж. д.

Х/бум. ф-ка им. Октябрьской революции 2-го Гос. треста.

Малое Редькино, Каширского р-на, ст. Озеры, М.-Каз. ж. д.

Х/бум. ф-ка «Ока» Серпух. Окрпромкомбината.

д. Марьино, с. Сергиево.

Загорск. пряд. ф-ка Мосшерстьсукна. Кол. раб. — 215.

с. Маслово, ст. Богатищево, Ряз.-Урал. ж. д.

Маслов. х/бум. ф-ка. Серпуховского окрпромкомбината.

с. Монино, Щелковского р-на, ст. Щелково, Сев. ж. д.

Ф-ка им. Ланцуцкого 1-го Гос. шерст. треста.

г. Москва, Серпуховское шоссе, 170.

Ф-ка им. Калинина 1-го Гос. шерст. треста.

г. Москва, ул. Садовники, 82.

Ф-ка им. ВПСТ (об'ед. Краснохолм. и им. Каменева) 1-го гос. шерст. треста.

г. Москва, ул. Баумана, 25.

Ф-ка им. III конгресса профинтерна 1-го гос. шерст. треста.

г. Москва, ул. Остоженка, Коробейник. пер., 1.

Москворецкая отделочная ф-ка Вигоньтреста. Кол. раб. — 1 193.

г. Москва, Кожевническая ул., 5.

Пряд. ф-ка «Красное веретено» Вигоньтреста. Кол. раб. — 553.

г. Москва, Б. Почтовая ул., 34.

Пряд. ткац. отделочн. ф-ка им. Маркова Вигоньтреста. Кол. раб. — 1 195.

г. Москва, Б. Почтовая ул., 28.

Хапиловск. отд. ф-ка Мосшерстьсукна. Кол. раб. — 68.

г. Москва, Измайловск. вал., 20.

Измайлов. ф-ка Мосшерстьсукна. Кол. раб. — 333.

г. Москва, М. Семеновская ул., 10.

Шерсть-сукно пряд. ткац. отделочн. ф-ка «Освобожденный труд», Мосшерстьсукна. Кол. раб. — 1 157.

г. Москва, Петровск. Разум., Махайловское шоссе.

Ф-ка им. «Алексеева» Мосшерстьсукна. Кол. раб. — 1 332. П-во: пряд. ткацк. отделочн.

г. Москва, 2-й Кожевническ. пер., 12.

Пряд. ткац. ф-ка им. «Володарского» Мосшерстьсукна. Кол. раб. — 390.

г. Москва, М. Пироговская ул., 6/8.

Моск. шелко-крутильная ф-ка Туркшелка.

г. Москва, Бутырки, Вяткая ул., 27.

Шелк. ф-ка «Пролетарский труд» Шелкотреста.

г. Москва, Котельнич. наб., Брехов. пер., 3.

Устинск. шелк. ф-ка Шелкотреста.

г. Москва, М. Семеновская ул., 11.

Ткац. ф-ка № 2 Мосшерстьсукна.

г. Москва, Б. Стреченовский пер., 18.

Ткац. ф-ка № 3 Мосшерстьсукна.

г. Москва, Хорошевское шоссе, д. Шелепиха.

Нижне-Ходынск. ф-ка Мосшерстьсукна.

г. Москва, Дубининская ул., 57.

Ф-ка «Красные суконщики» 1-го Гос. шерст. треста.

г. Москва, Серпуховское шоссе, за Даниловской заст.

Х/бум. ф-ка им. Фрунзе 1-го Гос. треста.

г. Москва, Кожевники, Дербеневская ул., 9.

1 ситце-набивная ф-ка 1-го Гос. треста.

г. Москва, Б. Тульская ул., Б. Воскресен. пер.,

Х/бум. ф-ка «Знамя Октября» 1-го Гос. треста.

г. Москва, ул. Н. Пресня, 1/30.

Х/бум. ф-ка «Трехгорная» 1-го Гос. треста.

г. Москва, Благуша, Кирпичная ул.

Благушин. х/бум. ф-ка 1-го Гос. треста.

г. Москва, Дровян. пер., 3.

Землянская х/бум. ф-ка Земляной коопер. артели. Кол. раб. — 116.

г. Москва, Вятская ул., 27.

Шелкопряд. ф-ка «Пролетарский труд» Шелк. упр-ния ВТО. Кол. раб. — 1 250, сл. — 98. П-во шелк. пряжи.

г. Москва, ул. Баумана, д. 26.

Ф-ка «Красная работница» Пестроткани. Кол. раб. — 1 262.

г. Москва, Сущевский Камер-Коллежский вал., д. 31.

Ткац. ф-ка «Приводной ремень» Технотканн. Кол. раб. — 446.

г. Москва, М. Семеновская ул., 16.

Ткац. х/бум. ф-ка декоративткани «Технотканъ». Кол. раб. — 511.

г. Москва, М. Почтовая ул., 2/4.

Ткац. х/бум. ф-ка «Победа октября» Технотканн. Кол. раб. — 528.

г. Москва, 26, за Даниловской заставой д. Ниж. Котлы.

Шелко-крутильная ф-ка «Красная крутильщица» Шелк. упр-ния ВТО. Кол. раб.—517, сл.—38. П-во—кручение шелка.

г. Москва, Б. Савинский пер., 18/36, (Девичье поле).

Ситце-набивная ф-ка им. Свердлова Я. М., 2-го Гос. х/бум. треста. Кол. раб. — 1 601, сл. — 168. П-во: крашение, набивка и отделка х/бумажных тканей.

г. Москва, Ткацкая ул., 3.

Текст. ф-ка «Пестротканъ». Кол. раб. — 565.

г. Москва, Хамовники, 21, Теплый пер., 5.

Ф-ки им. «Розы Люксембург» «Красная роза» ВТО Шелк. упр-ния. Кол. раб. — 3 091, сл. — 218. П-во: выработка, окраска и отделка шелковых и полушелковых тканей.

г. Москва, Электрозаводская ул., 27, (б. Генеральная).

Шелко-ткац. и красильноаппр. ф-ка им. Щербакова Шелк. упр-ния ВТО. Кол. раб. — 1 440, сл. — 104. П-во шелковых тканей.

г. Москва, Якиманская наб., 4-й Голутвинск. пер., 1/18.

Ф-ка «Красные текстильщики» Пестроткани. Кол. раб. — 1 153.

с. Мурмино, Сев.-Ряз. р-на, ст. Вышгород М.-Каз. ж. д.

Мурмин. ф-ка им. Красной армии Мосшерстьсукна.

Мытищенский р-н, ст. Тарасовка, Сев. ж. д., д. Куракино.

Ф-ка «Передовая текстильщица» Шелк. упр-ния ВТО. Кол. раб.—

116, сл. — 27. П-во разных шелковых тканей.

г. **Наро-Фоминск,** ст. Нара, К.-В. ж. д.

Наро-Фомин. х/бум. ф-ка 1-го Гос. треста.

г. **Ногинск,** Рабочая ул., 2.

Ново-ногин. ткацко-отделочн. ф-ка Шерст. упр-ния ВТО. Кол. раб. — 1 021, сл. — 86. Пр-во: шерст., полушерст. и хл. бум. тканей, окраска и отделка их.

г. **Ногинск,** М.-Ниж. ж. д.

Глуховск. х/бум. ф-ка им. Ленина, 3-го Гос. треста.

г. **Ногинск,** М.-Ниж. ж. д.

Истомкинск. х/бум. ф-ка 3-го Гос. треста.

г. **Ногинск.,** М.-Ниж. ж. д.

Шелк. ф-ка «Красная лента» Шелкотреста.

г. **Ногинск,** М.-Ниж. ж. д.

Богордск. ленточная ф-ка Фетротекстильтреста.

с. **Нудольск,** п/о Петр.-Румянц.

Бум.-ткац. ф-ка Нудольск. м-ры Пестроткани. Кол. раб. — 456.

ст. **Обираловка,** мест. Саввино, М.-Курск. ж. д.

Саввин. пряд.-ткац. ф-ка «Пролетарская диктатура» 3-го х/бум. треста.

г. **Озеры.**

Х/бум. ф-ка «Озергруппы» «Пестроткани». Кол. раб. — 8 222, сл. — 379. П-во: х/бум. пряжа, хл. бум. суровья товара и х/бум. готового товара.

ст. **Опалиха,** М.-Б.-Б. ж. д.

Х/бум. ф-ка им. Лебедева Технотканн.

с. **Опарино,** ст. Загорск.

Сергиевск. ф-ка № 3 Мосшерстьсукна.

г. **Орехово-Зуево,** М.-Ниж. ж. д.

Никольск. ф-ка «Пролетарская диктатура» 3-го х/бумтреста.

г. **Орехово-Зуево,** М.-Ниж. ж. д.

Подгорн. пряд.-ткац. ф-ка 3-го х/бум. треста.

Орех.-Зуевский р-н, д. Шувоя, М.-Ниж. ж. д.

Мех. ткац. ф-ка Шувойской груп. Пестроткани. Кол. раб. — 671.

м. **Осадки.**

З-д «Молот и серп» Технотканн. Кол. раб. — 708.

с. **Осташково,** Коммун. р-на, ст. Хлебниково, Сев. ж. д.

Ф-ка «Пролетарская отрада». 1-го Гос. шерст. треста.

Павлово-Посад. р-н, ст. Городок, М.-Ниж. ж. д.

Городков. ф-ка Вигоньтреста. Кол. раб. — 1 248.

г. **Павловский-Посад,** ул. Розы Люксембург, М.-Ниж. ж. д.

Павлово-Посад. пряд.-ткац. ф-ка 3-го гос. х/бум. треста ВСНХ СССР. Кол. раб. — 4 177, сл. — 191. П-во: хлопчато-бум. пряжи и суровой ткани.

г. **Павловский-Посад,** д. Большой двор, М.-Ниж. ж. д.

Льно-пряд. ткац. ф-ка пожарных рукавов Технотканн. Кол. раб. — 1 160.

г. **Павловский-Посад.**

Карповск. шелк. ф-ка Шелкотреста.

Павлово-Посадский р-н, с. Рахманово.

Рахмановская ситце-ткацкая ф-ка Шелкотреста.

ст. **Петушки,** Ниж. ж. д.

Петушин. ф-ка Труд. коллектива.

д. **Пехорка,** пл. Томилино, М.-Каз. ж. д.

Пехор. ф-ка Труд. ткацк. артели (аренд. у Бронницк. промтекстиля).

с. **Пирогово,** ст. Тарасовка, Сев. ж. д.

Х/бум. ф-ка «Пролетарская победа» 1-го шерст. треста.

ст. **Подсолнечная,** Окт. ж. д.

Х/бум. ф-ка «Солнечно-горская» треста Пестроткани.

ст. **Покровское-Стрешнево,** М.-Б.-Б. ж. д.

Ф-ка «Красная прядильня» Технотканн. Кол. раб. — 194. П-во шерст. прядение.

ст. **Пушкино,** Сев. ж. д.

Ф-ка «Серп и молот» Пенькотреста. МОСНХ.

ст. **Пушкино,** Сев. ж. д.

Пушкино-кудринск. (об'ед.) ф-ка 1-го Гос. шерст. треста.

г. Раменское.

Ткацко-пряд. х/бум. ф-ка «Красное Знамя» 2-го х/бум. треста. Кол. раб. 8 800, сл. — 380' П-во х/бум. пряжи и ткани.

Реутовский р-н, при ст. Реутово, Ниж. ж. д., фабричн. пос. «Реутово».

Реутов. пряд. ф-ка треста «Туркмануфактура». Кол. раб. — 2 878, сл. — 127. П-во х/бум. пряжи.

с. Ростокино, за Крестовск. заставой.

Ростокинск. ф-ка 1-го Гос. шерст. треста.

ст. Румянцево, М.-Балт. ж. д., с. Нудоль.

Нудольск. ф-ка Текст. треста Пестроткани. Кол. раб. — 495.

ст. Руново, М.-Каз. ж. д.

Новинск. ф-ка Вигоньтреста.

д. Рязаново, Подольск. р-на, ст. Щербинка, М.-Кур. ж. д.

Ф-ка им. 1-го Мая 1-го Гос. шерст. треста.

г. Рязань, п/о Мурмино.

Мурмин. комбинат ф-ка им. «Красной армии» Мосшерстьсукна. Кол. раб. — 983.

г. Серпухов, М.-Кур. ж. д.

Х/бум. ф-ка им. X Октября 1-го Гос. треста.

г. Серпухов, М.-Кур. ж. д.

Занарская х/бум. ф-ка 1-го Гос. треста.

г. Серпухов, М.-Кур. ж. д.

Х/бум. ф-ка им. Ногина 1-го Гос. треста.

г. Серпухов, М.-Кур. ж. д.

11 ситце-набивная ф-ка 1-го Гос. треста.

г. Серпухов, М.-Кур. ж. д.

Ново-ткац. ф-ка 1-го Гос. треста.

г. Серпухов, М.-Кур. ж. д.

Палиховская х/бум. ф-ка 1-го Гос. треста.

г. Серпухов, М.-Кур. ж. д., Пролетарская ул., 108.

Ф-ка «Красный текстильщик» 1-го Гос. х/бум. треста. Кол. раб. 3 478, сл. — 316. П-во: прядение х/бум. пряжи и ткачество.

г. Серпухов, М.-Кур. ж. д.

Ватн. ф-ка «Вокзальная» Вигоньтреста. Кол. раб. — 426.

г. Серпухов, М.-Кур. ж. д.

Серпухов. ф-ка 1-го Гос. шерст. треста.

Серпуховский РИК, ст. Шарапова-Охота, Курск. ж. д.

Ф-ка «Пролетарий» № 16 Шерст. упр-ния ВТО. Кол. раб. — 1 660. сл. — 101. П-во шерстяных сукон.

ст. Софрино, Север. ж. д.

Х/бум. ф-ка им. Красной армии и флота 1-го Гос. треста.

Сходневский р-н, с. Братцево, ст. Павшино, М.-Б.-Б. ж. д.

Ф-ка № 26 «Победа труда» Шерст. упр-ния ВТО. Кол. раб. — 552, сл. — 48. П-во сукон.

д. Сырнево, ст. Загорск. Сев. ж. д.

Сергиевск. ф-ка № 1 «Кр. прядильщик» Мосшерстьсукна.

г. Тверь.

Вагжановск. хл-бум. ф-ка Тверского треста.

г. Тверь.

Твер. пролетарская мануфактура 3-го х/бум. треста.

п/о Тимоново, Мытищенского р-на.

Лифановская ф-ка Фетро-текст. треста.

д. Тишинка, Боровск. р-на, ст. Балабаново, М.-К.-В. ж. д.

Тишин. ф-ка Калужского об'единения.

с. Троицкое, Красно-Пехор. р-на, Р.-Ур. ж. д.

Троиц. ф-ка треста грубых сукон.

г. Тула, наб. реки Воронки.

Ватная ф-ка № 1 и 2 Тулгорпромкомбината. Кол. раб. — 179, сл. — 14. П-во ваты.

д. Тушино, ст. Павшино, М.-Б.-Б. ж. д.

Тушин. ф-ка Труд. артели (аренд. у Моск. промтекстиля).

ст. Усад, М.-Кур. ж. д., д. Городище.

Городищен. отбелочная ф-ка «Пролетарская диктатура» 3-го х/бум. треста.

ст. Фаустово, М.-Каз. ж. д.

Текст. ф-ка «Голос текстилей» треста Пестроткань. Кол. раб. — 349.

д. **Филимоново,** Павлово-Посадского р-на, М.-Ниж. ж. д.
Шелк. ф-ка им. Смирнова Шелкотреста.

с. **Фряново,** Щелковского р-на, ст. Щелково, Сев. ж. д.
Интернациональная ф-ка 1-го Гос. шерст. треста.

д. **Хлебник,** б. Коммунал. вол.
Хлебников. пряд.-ткацк. ф-ка Мосшерстьсукна. Кол. раб. — 312.

д. **Хомутово,** Щелковского р-на, ст. Щелково, Сев. ж. д.
Щелков. шелк. ф-ка Фетротекстильтреста.

ст. **Хорлово,** М.-Каз ж. д.
Х/бум. ф-ка «Молот и серп» Коломенского окрпромкомбината.

ст. **Хотьково,** с. Горбуново.
Угличск. ф-ка Технотканн. Кол. раб. — 432.

с. **Черкизово,** пл. Тарасовка, Сев. ж. д.
Тарасов. ф-ка Тарасовск. ткац. труд. артели.

д. **Черницы,** б. Разинск. вол.
Деденовск. пряд. ткац. ф-ка им. «12 Годовщины октября» Мосшерстьсукна. Кол. раб. — 291.

ст. **Шаховская,** М.-Б.-Б. ж. д.
Шахов. з-д гособ'единения Льнопенькопрома. Кол. раб. — 150, сл. — 20. П-во: первич. обр. л.на — мочка и мяльно-трепальня и кудельня.

Щелковский р-н.
Красно-знаменская ткац. ф-ка № 7 Шерст. упр-ния ВТО. Кол. раб. — 496, сл. — 36.

ст. **Щелково,** Сев. ж. д.
Щелков. ф-ка технич. пропиток и обработки тканей Технотканн.

ст. **Щелково,** Щелковск. ветка, Сев. ж. д.
Соболево-щелков. текст. ф-ка треста Пестроткани». Кол. раб. — 3 670.

г. **Щелково,** Сев. ж. д.
Соболево-щелк. красильно-отд. ситце-наб. пряд. ткац. ф-ки треста Пестроткани. П-во: пестротканных, крашенных и печатн. х/бум. тканей.

Щелковский р-н, с. Образцово, ст. Болшево, Сев. ж. д.
Краснознаменская ф-ка 1 Гос. шерстяного треста.

ст. **Яхрома,** Сев. ж. д.
Яхром. х/бум. ф-ка 2-го Гос. треста.

НИЖЕГОРОДСКИЙ КРАЙ.

г. **Арзамас.**
Ф-ка № 4 Нижкрайтреста. Кол. раб. — 508, сл. — 55. П-во войлока.

г. **Вятка.**
Льняная ф-ка «Красный труд» Нижкрайтекстильтреста.

г. **Горбатов.**
Горбатов. об'единенная канатоверевочная ф-ка Льнопенькопрома.

Дзержинский р-н.
Погорельская ф-ка Льнопенькопрома. Кол. раб. — 230, сл. — 6. П-во веревок.

г. **Муром.**
Х/бум. ф-ка «Красный луч» Владоблтекстиля.

г. **Муром,** с. Дмитриевская Слобода.
Льнопряд. ф-ка им. «Войкова» Ниж. кр. текст. треста. Кол. раб. — 1 425, сл. — 40. П-во, льняной и оческовой пряжи мокрого прядения.

г. **Муром.**
Льняная ф-ка «Красный прядильщик» Льнотреста.

с. **Молитовка,** ст. Н. Новгород, М.-Ниж. ж. д.
Молитов. льняная ф-ка «Красный октябрь» Нижкрайтекстильтреста.

с. **Починки.**
Починков. пенькозавод Льнопенькопрома.

с. **Решетиха,** ст. Холпино, М.-Н. ж. д., Дзержинск. р-на.
Решетих. ф-ка треста Сетеснасть.

д. **Турбанка,** ст. Н. Новгород, М.-Нижег. ж. д.
Турбанов. льняная ф-ка, Нижкрайтекстильтреста.

НИЖНЕ-ВОЛЖСКИЙ КРАЙ.

г. **Астрахан,** Кр. набережная, 38.
Ватная ф-ка Астраханского ОСНХ.

г. Астрахань.
Астрахан. сетевязальная ф-ка Льнопенькопрома.

г. Саратов, бл. села Хмелевки.
Гос. бум.-пряд. ф-ка «Сормовская мануфактура! им. т. Самойловой. Кол. раб. — 916, сл. — 63. П-во пряжи.

г. Сталинград, Ковровская, 2.
Ватная ф-ка им. т. Ногина Сталинградского ОСНХ.

с. Хмелевки, ст. Нефтяная, Ряз.-Урал. ж. д.
Х/бум. ф-ка им. т. Самойловой Н.-Волтекстиля.

АССР НЕМЦЕВ ПОВОЛЖЬЯ.

г. Бальцер, фабр. городок.
Х/бум. ф-ка «Цукунфт» Н.-Волтекстиля.

г. Бальцер.
Х/бум. ф-ка «Квалитет» Н.-Волтекстиля.

с. Усть-Золиха, д. 118, Бальц-Кантон.
Х/бум. ф-ка «Форшритт» Н.-Волтекстиля.

СЕВЕРНЫЙ КРАЙ.

г. Архангельск.
Пеньковая и канат. ф-ка им. Р. Люксембург, Северного краевого СНХ.

с. Красавино, Велико-Устюгский р-н, ст. Саввати, Перм. ж. д.
Красавин. льняная ф-ка Сев. кр. СНХ.

СЕВЕРО-КАВКАЗСКИЙ КРАЙ.

г. Армавир, Комсомольская ул., 117.
Армавир. ф-ки Севкавтекстильтреста. Кол. раб. — 250, сл. — 25. П-во: ваты, технических сукон, фильцов для цементн. шиферн. заводов.

Невинномысский р-н, ст. Невинномысская. Сев.-Кав. ж. д.
Ф-ка Госшерстомойка № 1 им. т. В. И. Ленина Гос. всесоюз. акц. о-ва «Шерсть». Кол. раб. — 652, сл. — 80. П-во: первичная обработка шерсти.

Ростов н/Д.
Ватная ф-ка Севкавтекстильтреста.

г. Ставрополь, Ярморочная пл., 14.
Ставропольск. шерст. пряд. ф-ка «Севкатекстильтреста». Кол. раб. — 55, сл. — 4. П-во шерст. пряжи.

СРЕДНЕ-ВОЛЖСКИЙ КРАЙ.

Барышевский р-н, при д. Румянцево, п/о Жадовка.
Ф-ка № 39/10 им. т. Ленина Шерст. упр-ния ВТО. Кол. раб. — 1 749, сл. — 123. П-во грубосуконных тканей.

Барышевский р-н, с. Гурьевка.
Гурьевч сукон. ф-ка им. т. Гладышева 41/12 ВТО и ф-ка искуств. шерсти. Кол. раб. — 985, сл. — 90. П-во: серошинельного сукна для Красной армии и выработка искуств. шерсти.

с. Екатериновка, ст. Ульяновск. М.-Каз. ж. д.
Ф-ка им. Гаят реста грубых сукон.

с. Жадовка, ст. Барыш, М.-Каз. ж. д.
Жадов. гос. канатно-пряд. з-д Сызранского окрпромкомбината.

с. Игнатовка, ст. Майна, М.-Каз. ж. д.
Ф-ка им. Разина Треста грубых сукон.

Кузнецкий р-н, с. Верхозим, п/с Кунчугово.
Сукон. ф-ка «Мир хижинам» Шерст. упр-ния ВТО. Выработка грубого сукна. Кол. раб. — 507, сл. — 57.

Кузнецкий р-н, с. Литвино.
Сукон. ф-ка № 38 им. «Творец рабочий» Шерст. упр-ния ВТО. Кол. раб. — 847, сл. — 79. П-во грубых сукон.

г. Кузнецк, Фабричная ул., 60.
Кузнец. ф-ка им. В. П. Ногина Сред.-Вол. КСНХ. Кол. раб. — 178 сл. — 19. П-во: пеньковых канато-

бельных и смольных, технических и рыболовных веревок.

г. Мелекесс.

Мелекес. ф-ка им. Лебед. Сред.-Вол. ОСНХ.

с. Мулловка, ст. Мелекес, Сам.-Зл. ж. д.

Ф-ка им. Чичерина Треста грубых сукон.

Пензенский р-н, с. Золотаревка.

Сукон. ф-ка «Коллективное творчество» Шерст. упр-ния ВТО. Кол. раб. — 436, сл. — 54. П-во грубых шерст. сукон.

г. Самара, Кооперативная ул., 38.

Ватная ф-ка Самарского СНХ.

с. Старо-Измайловка, ст. Барыш, М.-Каз. ж. д.

Ф-ка им. Свердлова Треста грубых сукон.

ново, М.-Каз. ж. д.

д. Старо-Тимошкино, ст. Поливаново, М.-Каз. ж. д.

Ф-ка им. III Интернационала треста грубых сукон.

Ульяновский р-н, с. Ищевское.

Ищевск. сукон. ф-ка № 44/15 им. «Гимова» ВТО. Кол. раб. — 631, сл. — 104. П-во военного шинельного сукна.

Чаадаевский р-н, ст. Асеевская, М.-Каз. ж. д. с. Никольский хутор, п/о Фабричное.

Сукон. ф-ка № 63/7 «Красный октябрь» Шерст. упр-ния ВТО. Кол. раб. 1924, сл. — 141. П-во грубошерстяных сукон.

М.-Каз. ж. д.

с. Ширингуши, ст. Зубова-Поляна,

Ф-ка им. Кутузова треста грубых сукон.

УРАЛЬСКАЯ ОБЛАСТЬ.

с. Арамиль, Свердловского горсовета, ст. Косулино, Перм. ж. д.

1-я Уральск суконная ф-ка им. И. И. Кутузова «Уралтекстиль». Кол. раб. — 1 592, сл. — 116. П-во грубосуконных тканей.

д. Низкое, ст. Кишерть, Перм. ж. д.

Канатная ф-ка «Свобода» Уралтекстиля.

г. Сарапул.

Канатная ф-ка «Гудок» Сарапульского канатного треста.

г. Свердловск.

Льняная ф-ка им. Ленина Уралтекстиля.

с. Черноусово, ст. Баженово, Перм. ж. д.

Льняная ф-ка им. Ногина Уралтекстиля.

г. Шадринск.

Льняная ф-ка «Красный октябрь» Уралтекстиля.

ЦЕНТРАЛЬНО-ЧЕРНОЗЕМНАЯ ОБЛАСТЬ.

Глушковский р-н, с. Глушково, М.-К.-В. ж. д.

Глушков. гос. сукон. ф-ка им. Кутузова. Кол. раб. — 558, сл. — 45. П-во грубошерстных сукон.

с. Каплино, ст. Стар. Оскол, Юго-Вост. ж. д.

Канатно-веревочная ф-ка Усманского ОСНХ.

г. Моршанск.

Сукон. ф-ка им. 1 Конной армии № 32/3 Шерст. упр-ния ВТО. Кол. раб. — 2 009.

ст. Нарышкино.

Городищенский з-д первичной обработки льна Льнопенькопрома.

г. Орел, у Кромской платформы.

Орлов. шпагатно-прядильная ф-ка Орловского ОСНХ.

с. Рассказово, ст. Платоновка, Р.-У. ж. д.

Ф-ка им. Красной армии, треста грубых сукон.

с. Тулиново, ст. Тамбов, Р.-Ур. ж. д.

Тулинов. суконная ф-ка Тамбовского ОСНХ.

БАШКИРСКАЯ АССР.

с. Нижне-Троицкое, Белебейского кантона, ст. Белебей-Аксаково, Сам.-Злат. ж. д.

Нижне-троиц. ф-ка. БашСНХ.

г. Уфа.

Канатно-веревочный з-д Башкустпромсоюза.

ДАГЕСТАНСКАЯ АССР.

г. Махач-Кала.
Х/бум. ф-ка им. III Интернационала Дагестанского СНХ.

КАЗАКСКАЯ АССР.

Урочище Каргалы, ст. Алма-Ата, Турксиба. Калининский р-н.
Алма-Атин. суконная ф-ка им. Профинтерна СНХ Каз. ССР.

КИРГИЗСКАЯ АССР.

г. Ош.
Ош. шелк. ф-ка «Кенгеш» Туркшелка.
г. Фрунзе, вокзал.
Промыш. интернационал. коммуна «Интергельп» сукон. ф-ка. Кол. раб. — 329, сл. — 39. П-во грубых сукон.

ТАТАРСКАЯ АССР.

г. Казань, Заречный р-н, Сенная ул., 22.
Текст. ф-ка № 1 им. т. Ленина Текстилькомбината. Кол. раб. — 70, сл. — 4. П-во льно-текстильн. и суконных тканей.
г. Казань, ул. Луковского, 15.
Ф-ка им. т. Галактионова Валтреста. Кол. раб. — 421, сл. — 39.
с. Каймары,
Ф-ка им. «Февральской революции» Валтреста. Кол. раб.— 277, сл.— 16.
с. Кукмор.
Ф-ка «Красный текстильщик» Валтреста. Кол. раб. — 1 671, сл. — 111.

БЕЛОРУССКАЯ ССР.

г. Витебск.
Льняная ф-ка «Двина» Белготекстильтреста.
с. Высочаны, ст. Крынки, М.-Б.-Б. ж. д.
Льняная ф-ка им. «К. Маркса», Белгостекстильтреста.
пос. Яковлевичи, ст. Копысь, МБЖ. д., Копысского р-на.
Яковлевич. сукон. ф-ка Белгостекстильтреста.
Оршанский р-н, м. Дубровино.
Днепровскч. м-ра Белгостекстильтреста.

УКРАИНСКАЯ ССР.

г. Богуслав.
Богуслав. сукон. ф-ка им. «1 мая» Укрсукно.
г. Глухов.
Глухов. пенькообделочный з-д Льнопенькопрома.
с. Григоровка, ст. Н. Бавария, Южн. ж. д.
1 гос. текст. комбинат им. Мануилск. Укртекстиля.
м. Дунаевцы, ст. Проскуров, Ю. Зап. ж. д.
Дунаевец. сукон. ф-ка Укрсукна.
г. Луганск,
1-я гос. ф-ка приводн. ремня им. Ворошилова Укртекстиля.
ст. Новая Бавария, Ю. ж. д.
1-й канатный з-д им. т. Петровского Укртекстиля.
г. Одесса, ул. Сталина, 1.
Гос. сукон. ф-ка им. «Сталина» Укртекстильоб'единения. Кол. раб.— 503, сл. — 52.
г. Одесса.
2 канатный з-д им. «3 июля 1918 г.» Укртекстиля.
г. Одесса.
Джутовая ф-ка им. Хворостина, Укртекстиля.
м. Потоки, Юж. ж. д.
Потоц. ф-ка Кременчугск. ОМХ.
г. Радомысль.
Радомысл. сукон. ф-ка им. «25 октября» Волынского ОМХ.
г. Сумы.
Ф-ка «Красный текстильщик» Укрсукна.
г. Харьков, Державная ул., 44.
Ф-ка им. т. Кутузова, Харгостекстшвейпрома.
г. Харьков, Журавлевская ул., 56
Ф-ка «Красная нить» Харгостекстшвейпрома.
г. Черкассы.
Черкас. сукон. ф-ка Шевченковского ОМХ.

ССР АЗЕРБАЙДЖАН.

г. Баку.
Пряд. ткац. и красильно-отбелочная ф-ка им. В. И. Ленина, треста «Зактекстиля. Кол. раб. — 3 000, сл. — 276. П-ва пряжи, суровых и отделанных тканей.

г. Баку, остр. Зых., д. Ахмедлы.
Х/бум. ф-ка им. Ленина Аztекстиля.

г. Ганджа.
Пряд.-ткац. ф-ка Аztекстиля.

г. Ганджа.
Ф-ка «Красный Азербайджан» Аztекстиля.

г. Ганджа, ул. Октября, 2.
Гандж. пряд.-ткац. ф-ка треста «Зактекстиль». Кол. раб. — 2 008, сл. — 125, П-во пряжи, и суровых тканей.

г. Нуха.
Шелко-мот. з-д № 1 Азшелка.

г. Нуха.
Шелко-мот. з-д № 2 Азшелка.

г. Нуха.
Шелко-мот. з-д № 3 Азшелка.

г. Нуха.
Шелко-мот. з-д № 4 Азшелка.

г. Нуха.
Шелко-мот. з-д № 5 Азшелка.

г. Нуха.
Шелко-мот. з-д № 6 Азшелка.

НАГОРНОГО КАРАБАХА АВТ ОБЛАСТЬ.

с. Балдара, ст. Евлах, Зак. ж. д.
Балдар. шелк. ф-ка № 7 Каршелка.

с. Дашалты, ст. Евлах, Зак. ж. д.
Дашалтин. шелк. ф-ка № 6 Каршелка.

с. Кишлакгенд, ст. Евлах, Зак. ж. д.

Кишлакген. шелк. ф-ка № 5 Каршелка.

г. Сейлишен.
Сейдишен. шелк. ф-ка № 2 Каршелка.

г. Степанакерт.

Степанакерт. шелк. ф-ка № 1 Каршелка.

г. Туг, ст. Горадис-Джульфа-Баким. ж. д.
Туг. шелк. ф-ка № 8 Каршелка.

с. Хиндзиристан, ст. Евлах, Зак. ж. д.

Хиндзиристан. шелк. ф-ка № 3 Каршелка.

с. Хиндзиристан, ст. Евлах, Зак. ж. д.
Хиндзиристан, шелк. ф-ка № 4 Каршелка.

ССР. АРМЕНИИ.

г. Ленинакан.
Х/бум. ф-ка им. Лукашина, «Артемтекстиля».

ССР ГРУЗИИ.

г. Кутаис.
Шелк. ф-ка им. «Великого октября», Грузшелка.

г. Кутаис.
Кутаис. Гос. сукон. ф-ка Грузтекстиля.

г. Озургеты.
Озургет. шелкомотальная и крутильная ф-ка «Грузшелк» ВСНХ Грузии. Кол. раб. — 1 158, сл. — 62. П-во: пряжа, основа, уток и креп.

г. Самтреди.
Шелк. ф-ка «Советская Грузия» Грузшелка.

г. Телави.
Телавск. ф-ка им. X октября Грузшелка.

г. Тифлис.
Х/бум. ф-ка им. «III Коминтерна» Грузтекстиля.

г. Тифлис.
Шелк. ф-ка «Красн. текстильщик» Грузшелка.

г. Тифлис.
Тифлиск. (новая) шелк. ф-ка Грузшелка.

г. Хони.
Хон. шелк. ф-ка им. Кахиани Грузшелка.

ТУРКМЕНСКАЯ ССР.

г. Ашхабад, Полтарацкого р-на.
Х/бум. ф-ка им. Дзержинского Туркмануфактуры.

г. Ашхабад.
Ашхабад. шелк. ф-ка им. «7 марта» Туршелка.

УЗБЕКСКАЯ ССР.

г. Самарканд, Старый город.
Самарканд. шелк. ф-ка «Худжум» Туркшелка.

с. Ташлак, близ г. Маргелан, ст Горчаково, Ср. Аз. ж. д.
Маргеланская шелк. ф-ка им. «11 Октябрьской годовщины» Турк шелка.

г. Старая Бухара.
Бухар. шелк. ф-ка им. «10 годовщины октября» Туркшелка.

г. Фергана.
Ферган. шелк. ф-ка им. Р. Люксембург, Туркшелка.

ХИМИЧЕСКАЯ ПРОМЫШЛЕННОСТЬ.

ВОСТОЧНО-СИБИРСКИЙ КРАЙ.

г. Усолье.
Спич. ф-ка «Байкал».

БУРЯТО-МОНГОЛЬСКАЯ АССР.

п/о. Сред. Убукун.
Содо-сульфер. з-д ЦСНХ'а Бурятки.

ЗАПАДНАЯ ОБЛАСТЬ.

г. Вязьма.
Ф-ка «Зарница» Зап. обл. спичтреста. Кол. раб. 726, сл. 58.

Злынка, Зап. ж. д., М. Вышков,
Спичеч. ф-ка «Ревпуть» Зап. спичтреста.
Потр. О-ва.

г. Медынь.
Спич. ф-ка «Метеор» Запспичтреста. Кол. раб. 704, сл. 46.

Новобелица.
Спич. ф-ка «Везувий». Запспичтреста.

г. Новозыбков.
Спич. ф-ка «Волна революции». Кол. раб. 2 010. сл. 153.

г. Новозыбков.
Цех «Малютка» при ф-ке «Волна революции». Кол. раб. 371, сл. 15. П-во: спичек.

Новозыбковский р-н, п/о Мало-Высиковское.
Спич. ф-ка «Революционный путь».

ЗАПАДНО-СИБИРСКИЙ КРАЙ.

Благовещенская ф-ка «Искра».
Спич. ф-ка «Искра» Зап.-сиб. спичтреста.

с. Рыбино Базарная ул., 35.
Спич. ф-ка «Маяк». Зап.-сиб. спичтреста.

г. Томск,
Спич. ф-ка «Сибирь». Зап.-сиб. спичтреста.

г. Щегловск.
Кемеровский коксохимический з-д «Союзкокса». Кол. раб. 1 168, сл. 186. П-во: кокса, бензина, нафталина и др. продукт.

ИВАНОВСКАЯ ПРОМЫШЛЕННАЯ ОБЛАСТЬ.

г. Ив.-Вознесенск.
Госхимзавод им. т. Батурина 1-го гос. текстильного треста. Кол. р.— 194, сл. — 30.

Рыбинский р-н, д. Гладышево.
Гос. костеобрабатывающий з-д. «Волга». Кол. р. — 191, сл. — 30. П-во костяной муки, клея и удобрительных азотных отходов.

г. Рыбинск.
Спич. ф-ка «Маяк» Иваново-Вознесенского облсовнархоза. Кол. р.— 319, сл.—35. П-во спичек.

г. Ярославль, Химическая ул., 6.
Гос. ярославский з-д № 2 «Победа рабочих» треста «Лакокраска». Кол. раб. 893, сл. 66.

г. Ярославль, дер. Волкуши.
Гос. ярославский з-д № 1 «Свободный труд» треста «Лакокраска».

ЛЕНИНГРАДСКАЯ ОБЛАСТЬ.

г. Ленинград, Химический пер., 5.
Гос. Тентелевский химический з-д «Красный химик». Кол. р.—900, сл.—200.

г. Ленинград, Обводный канал, 138.
З-д № 1 «Красный треугольник» Резинооб'единения. Кол. р.—22 867.

г. Ленинград, Ватный остров.
Опытный з-д пр. химии.

г. Ленинград, Цветочная ул., 24.
Азбестовый з-д Резинооб'единения. Кол. р.—690.

г. Ленинград, Рыбинская ул., 1.
Гос. опытн. з-д литера «А» Резинооб'единения. Кол. р.—152.

г. Ленинград, Выборгская набер., 116.
Ченстоховская ф-ка целлулоидных изделий.

г. Ленинград, Гутуевский остров. Гапсальская ул., 18.
З-д литера «Б» Резинооб'единения. Кол. р.—18 254.

г. Ленинград, Лиговская, 285.
Мыловар. з-д № 1 им. Карпова «Ленжет». ЛОСНХ.

г. Ленинград, дер. Волково, Ново-Михайловская, 56.
Гидро-генизацион. з-д № 2 «Сало-лин». Ленжет. ЛОСНХ.

г. Ленинград, ул. Коммуны, 8.
Охтенский химический з-д.

г. Ленинград, пр. с. Смоленского, 48.
Невский мыловаренный з-д № 3. Ленжет. ЛОСНХ.

г. Ленинград, Пр. Красн. Коммунар., 27.
Химическая лаборатория Ленжет № 4.

г. Ленинград, ул. Марата, 71.
Гос. парфюмерная ф-ка № 4 Ленжет ЛОСНХ.

г. Ленинград, Набережная р. Екатерингофки, 29/31.
Костеобрабатывающий з-д № 5. «Клейкость». Ленжет. ЛОСНХ.

г. Ленинград, ул. Калинина, 3.
Химический з-д «Красный автоген». ЛОСНХ.

г. Ленинград, М. Охта, Малый проспект, 6.
Гос. желатиновый з-д № 6. Ленжет. ЛОСНХ.

г. Ленинград, Предтеченская ул., 6-б.
Гос. з-д ароматических веществ № 7. Ленжет. ЛОСНХ.

Лятский р-н, дер. Черняво.
Спичечн. ф-ка им. Д. Бедного Спич. треста. ЛОСНХ.

Чудовский р-н, Селищенские казармы.
Спич. ф-ка «Красный октябрь» Спичтреста ЛОСНХ.

Чудовский р-н, дер. Хотиково.
Спич. ф-ка им. Ленина Спичтреста ЛОСНХ.

ст. Чудово, Окт. ж. д.
Спич. ф-ка «Пролетарское знамя» Спичтреста ЛОСНХ. Кол. р.—1 117, сл.—55.

МОСКОВСКАЯ ОБЛАСТЬ.

г. Богородск.
Клееваренный з-д. Нижкрайоб'единения.

г. Егорьевск, ул. Гражданская, 29 квартал.
Пуговичная ф-ка им. 8 марта Егорьевского промкомбината. Кол. р.—297, сл.—14.

Егорьевский р-н, ст. Хорлово, М.-Каз. ж. д.
Всехимпрома Егорьевские фосфоритные рудники. Кол. р.—800, сл.—94.

г. Загорск (в 8—9 км по Ярославскому шоссе).
Гос. скоропусковский хим. завод Всехимпрома ВСНХ СССР. Кол. р.—300, сл.—55. П-во: минеральных кислот, солей и красок.

Михневский р-н, ст. Жилево, М.-Кур. ж. д.

Хилевский госхимзавод Центрохимтреста ВСНХ. Кол. р.—215, сл.—56. П-во минеральных кислот и солей.

г. Москва, Комиссариатская наб., 36б.

1 красильная ф-ка ОСО Мособлисполкома.

г. Москва, Почтамт, почт. ящик.

Гос. экспериментальный химический з-д № 1 ВСНХ СССР.

г. Москва, Петровка, 17.

Петровское отд. красильной ф-ки ОСО Мособлисполкома.

г. Москва, Тесинский пер., 5.

Химический з-д № 1 об'единения «Союзкож». Кол. р.—39.

г. Москва, Лубянка.

Лубянское отд. красильной ф-ки ОСО Мособлисполкома.

г. Москва, Благуша, Соколиная гора.

Химический з-д № 2 «Союзкож». Кол. —17.

г. Москва, 1, Звенигородская, 11.

Гос. Пресненский з-д треста «Лакокраска». П-во лак и краски.

г. Москва, Камергерский, 18.

Красильная ф-ка ОСО Мособлисполкома.

г. Москва, Вятская ул., 47.

З-д «Свобода» Мосхима. Кол. р.—2 139.

г. Москва, Введенская пл., Мал. Семеновская, 4.

З-д «Красный художник» Мосхима. Кол. р.—189.

г. Москва, Арсеньевский пер., 23.

З-д «Новая заря» Мосхима. Кол. р.—931.

г. Москва, Арбат.

Арбатское отд. красильной ф-ки ОСО Мособлисполкома.

г. Москва, дер. Мневки.

З-д «Галалитовый». Мосхима. Кол. р.—235.

г. Москва, пр. Художественного театра, 1.

2-я красильная ф-ка ОСО Мособлисполкома.

г Москва, Б. Почтовая, 30.

З-д «Красный мыловар» Мосхима. Кол. раб. 181.

г. Москва, Зацепский пр., 4.

З-д. «К. Либкнехта» Мосхима. Кол. раб. 173.

г. Москва, за Спасской заставой, у Моста, Остановское шоссе, 71.

З-д «Клейтук» Мосхима. Кол. раб. 898.

г. Москва, с. Богородское.

З-д № 2 «Красный богатырь» Резинооб'единения. Кол. раб. 6 889.

г. Москва, Усачевская, 11.

З-д № 3 «Каучук» Резинооб'единения. Кол. раб. 3 147.

г. Москва, Электрозаводская ул., 23.

З-д № 4 «Проводник» Резинооб'единения. Кол. раб. 1 014.

г. Москва, Дорогомиловская застава, 3-й Бородинский пер., д. 10/2.

З-д «Сакко и Ванцетти» Мосхима. Кол. раб. 732.

г. Москва, Б. Почтовая ул., д. 38.

З-д «Терпиниоловый» Мосхима. Кол. раб. 64.

Ст. Фили, М.-Б.-Б. ж. д.

З-д «Толево-рубероидный». Кол. раб. 458.

г. Москва, Б. Тульская, Гамсоновский пер., 2.

З-д «Красина» Мосхима. Кол. р. 780.

г. Москва, ул. Радио, 14.

З-д «Стеол» Мосхима. Кол. раб. 534.

г. Москва, Рубцов пер., д. 13.

З-д «Жидкая углекислота» Мосхима. Кол. раб. 35.

г. Москва, Остановское шоссе, 71.

Нов. мыловарен. з-д Мосхима. Кол. раб. 184.

г. Москва, за Серпуховской заст., дер. Нижн. Котлы.

З-д им. Карпова А/О Госмедторгпрома, ВСНХ и НКЗдрава СССР. Кол. раб. 608, сл. 181.

г. Москва, Шиповский пер., 26, Замоскворечье.

З-д «Экспериментальный» № 8 Мосхима. Кол. раб. 577.

г. Москва, Ярославское шоссе, с. Ростокино, 202.

Озокерито-церезиновый з-д им. Кошкина. Пр. озокерита-стандарта, церезина, вазелина, смазки, ременной пасты. Кол. раб. 19, сл. 25.

ст. Нижне-Мальцево, Казан. ж. д.
З-д Нижне-мальцевский Мосхима.
ст. Потылиха, Красный Луг, 60.
З-д сложных эфиров Об'единения Мосхима. Кол. раб. 95.
Сасовский р-н, с. Нижн. Мальцево.
Нижне-Мальцевский з-д Мосхимоб'единения. П-во сложных эфиров и органических кислот: эфиров — бутил ацетат нормального, этило уксусного, амилов. спирта, пеларгонового, ромового, этила, масляного, амило масляного, этило валерианового, Яра-Яра и этило муравьиного. Кислоты — масляной, валериановой и молочной. Кол. раб. 158, сл. 42.
ст. Текстильщики, М.-Кур. ж. д. (близ дер. Гайвороново).
З-д «Желатиновый» Мосхима. Кол. раб. 270.
Шатурский р-н, п. Рошаль.
З-д им. т. Косякова ЗОКС. Упр. капитальн. стр. Вохимтреста.

НИЖЕГОРОДСКИЙ КРАЙ.

г. Вятка.
Спич. ф-ка «Красная звезда» Вятского спичтреста. Кол. раб. 1 797, сл. 125.
г. Муром, Городской выгон, 8.
З-д промкооперации «Химик». П-во: бельевой соды, колесной мази, искусствен. олифы, смазочн. продуктов.
г. Н.-Новгород, Канавино, Московское шоссе, з-д НК СНХ.
Муромская толевая ф-ка «Нижстройоб'единения». Кол. раб. 114, сл. 18. П-во кровельного толя и мастики.
г. Н.-Новгород, ул. Мал. Ямская, 18.
З-д Нижжирхимтреста. Кол. раб. 110, сл. 14. П-во техно-химические препараты.
г. Слободской.
Спич. ф-ка «Якорь» Вятского спичтреста. Кол. раб. 467, сл. 37.
Спасский р-н.
Спич. ф-ка «Белка» Вятского спичтреста. Кол. раб. 710, сл. 51.

МАРИЙСКАЯ АВТ. ОБЛАСТЬ.

ст. Шолонгер.
Шолонгерский химзавод Промкооператива. Кол. раб. 25. П-во скипидара.
г. Юрино.
Химический з-д «Коммунист» Совнархоза. Кол. раб. 67.

ЧУВАШСКАЯ АССР.

ст. Вурнары, М.-Каз. ж. д.
Вурнарский з-д и рудники треста «Фосфорит».

НЕМЦЕВ ПОВОЛЖЬЯ АВТ. ССР.

г. Покровск, ул. Ленина, 196.
Покровский гос. костеобрабатывающий з-д Крайсовнархоза. Кол. раб. 296, сл. 45. П-во: костяного клея, сала и муки.

СРЕДНЕ-ВОЛЖСКИЙ КРАЙ.

Верхний Ломов.
Спич. ф-ка «Победа» Ср.-Волж. Спичтреста.
Нижний Ломов.
Спич. ф-ка «Власть труда» Ср.-Волж. спичтреста.
г. Самара.
Спич. ф-ка «им. Чапаева» Ср.-Волж. спичтреста.

УРАЛЬСКАЯ ОБЛАСТЬ.

п/о. Березники.
Березниковский содовый з-д Северн. химическ. треста. Кол. раб. 2 522, сл. 599.
Раз'езд Кислотный, Пермск. ж. д., Горнозаводская линия.
Пермский суперфосфатин. з-д Северн. хим. треста. Кол. раб. 471, сл. 173. П-во: суперфосфата.
Район Перво-Уральский.
Уральский хромпиковский з-д Северн. химтреста. Кол. раб. 860, сл. 180. П-во: хромпика.
ст. Сысерть, Перм. ж. д.
Полевский химзавод Северн. химтреста. Кол. раб. 735, сл. 208. П-во: фтористых солей.

Тюмень, Береговая Тюмень ул., 55.
Спичф-ка «Пламя» Урал. спичтреста.

ЦЕНТРАЛЬНО-ЧЕРНОЗЕМНАЯ ОБЛАСТЬ.

г. Дмитриев.
Дмитриевский з-д и рудники треста «Фосфорит».
ст. Журавка, Ю.-В. ж. д.
Гос. журавский охровый з-д треста «Лакокраска».
ст. Щигры, Юго-Вост. ж. д.
Щигровский з-д и рудники треста «Фосфорит».

ТАТАРСКАЯ АССР.

г. Казань.
Мыловаренный з-д П-во жиро-парфюмерное. Кол. р. 992, сл. 232.
Набережно-Челнынский кантон.
Бондюжский химзавод Северного химтреста.

БЕЛОРУССКАЯ ССР.

м. Бахревка.
Фосфоритный з-д Об'единения хим. пр-сти. Выр. фосфорита.
г. Старый Быхов.
Ацетоновый з-д Об'единенной хим. пр-сти. Вираб. ацетона.
г. Климовичи.
Фосфоритный з-д Белор. об'един. хим. промышленности.
м. Коробчино.
Фосфоритный з-д Химич. промышл.
м. Кричев, Кричевский р-н.
Фосфоритный з-д Хим. промышл. Разработка мела.
м. Лоево, Лоевский р-н.
З-д сухих красок. Бел. об'един. химич. промышл. Выработка красок.
г. Могилев.
Костеобрабатывающий з-д Химической пр-сти.
м. Н.-Белица.
Канифольно-скипидарный з-д Белор. об'един. хим. пр-сти.
г. Новоборисов.
Спичф-ка «Прол. победа».
г. Новоборисов.
Спичф-ка «Кр. березина».
мест. Стайки.
Фосфоритный з-д Химической пр-сти. Выработка фосфора.
г. Речица.
Ф-ка «Днепр. Х-й Октябрь». Кол. раб. 2 448, сл. 56. П-во спичек.

УКРАИНСКАЯ ССР.

Н.-Днепровск, Ново-Моск. шоссе.
Гос. Нижнеднепровск. костеобр. суперфосфас. з-д. Кол. раб. 379, сл. 49.
Каменка.
Фосфоритный з-д химич.
Спич. ф-ка «Червонна зирка» Укр. спичтреста.
г. Киев, В. Либедская, 17.
Хим. з-д им. Затонского.
г. Киев, Куреневка, Лугов пер., 2.
Мыловарня Союза кооп. товарищ.
г. Киев, Кириловская, 71.
Хим. фармацевтич. з-д им. Ломоносова.
г. Киев, Мельникова, 65.
Мыловарня ЦРК.
г. Киев, Михайлов з-д, 23.
Ф-ка «Заря».
г. Киев, пр. Никольск., 2.
З-д «Свичок».
г. Киев, Павловская, 29.
Асфальтово-тольевой з-д «Коксобензол».
г. Киев, Пятакова, 139.
Химико-фармацевт. з-д им. Свердлова.
г. Киев, Фрунзе, 74.
З-д Хлорофармацевтический. Укрмедторга им. Ломоносова.
г. Николаев, ул. К. Маркса, 22.
Химфармзавод «Астра» Укрхимоб'единения. Кол. раб. 190, сл. 25. П-во: галеновых изделий, хозяйственных товаров парфюмерии и косметики, презервативы.
г. Одесса, Бугаевская, 58.
Суперфосфатный з-д им. т. Карпова Укрхимтреста. Кол. раб. 376, сл. 75. П-во: суперфосфата.

ст. Рубежная, Донецк. ж. д.
Рубежанские хим. з-ды «Красное знамя» Анилтреста.

г. Харьков, Занковская ул., 106.
Лако-красочный з-д и ф-ка зеркал Харгосхимкомбината. Кол. раб. 224, сл. 38. П-во: красок и зеркал.

АЗЕРБАЙДЖАНСКАЯ ССР.

г. Баку.
Толуоловый з-д им. Буденого Грознефти.

г. Баку.
Серно-кислотный з-д им. Фрунзе Грознефти.

АДЖАРИСТАНСКАЯ АССР.

г. Батум, Пушкинская, 10.
Гос. хим. з-д им. т. Рыкова Аджарпрома. Кол. раб. 30, сл. 7. П-во искусственных и естественных красок.

ЭЛЕКТРО-ТЕХНИЧЕСКАЯ ПРОМЫШЛЕННОСТЬ

ЛЕНИНГРАДСКАЯ ОБЛАСТЬ

г. Ленинград, Гребный просп.
З-д им. Коминтерна ВЭО. П-во спец. радио-станц. Кол. раб. 761.

г. Ленинград, Грязная ул., 12.
З-д им. Кулакова ВЭО. П-во: телегр. аппараты, радиоапп. и судов. сигн. Кол. раб. 1 538.

г. Ленинград, просп. К. Маркса, 70.
З-д «Красная заря» ВЭО. П-во: телеф. аппар. и коммутатор. Кол. раб. 5 779, сл. — 1 087.

г. Ленинград, ул. Калинина, 50-а.
З-д им. лейт. Шмидта ВЭО. П-во аккумуляторов. Кол. раб. 308.

г. Ленинград, ул. Грота, 6.
З-д «Ленинская искра» ВЭО. П-во аккумуляторов. Кол. раб. 442.

г. Ленинград, ул. Энгельса, 25.
З-д «Светлана» ВЭО. П-во радиоламп. Кол. раб. 3 347.

г. Ленинград, Кожевенная лин., 40.
З-д «Севкабель» ВЭО. П-во кабеля, шнура и провода. Кол. раб. 2 827, сл. 576.

г. Ленинград, Васильевский остров, 24 лин., 3—7.
З-д «Электроаппарат» ВЭО. П-во измерит. приборов. Кол. раб. 3 123.

г. Ленинград, Московское шоссе, 4.
З-д «Электросила» ВЭО. П-во: машин, телефонов и моторов. Кол. раб. 5 778.

г. Ленинград, Лопухинская, 8.
З-д «Электрик» ВЭО. П-во: мелких машин и аппаратов. Кол. раб. 2 606.

г. Ленинград, Малоохтенский, 18.
З-д «Буревестник» ВЭО. П-во рентгено-электро-медицин. аппаратов. Кол. раб. 224.

г. Ленинград, Васильевский остров, 6 линия, 59/4.
З-д им. Казицкого ВЭО. П-во: аппар. и т. д. сигнализация. Кол. раб. 2 591.

г. Ленинград, Полюстровский, 99.
З-д «Пролетарий» ВЭО. П-во электротехнич. фарфора. Кол. раб. 1 055.

МОСКОВСКАЯ ОБЛАСТЬ.

г. Москва, Коммунистическая, 17.
З-д «Электропровод» (Баскаковский и Рускабель) ВЭО. П-во: кабеля, шнура, провода. Кол. раб. 1 932.

г. Москва, Б. Татарская, 35.
З-д «Мосэлектрик». П-во: телефон. аппарат., уст. матер. и радиоаппарат. Кол. раб. 2 087.

г. Москва, Н. Алексеевская, 46-а.
З-д «Мосэлемент» ВЭО. П-во элементов. Кол. раб. 987.

г. Москва, Елоховская, 11.
Рентгеновский з-д № 1 ВЭО. П-во рентгено-электро-медиц. аппаратов. Кол. раб. 241.

г. Москва, с. Усиевичи (б. Всехсвятское).

З-д «Изолятор» ВЭО. П-во электротехнический фарфора. Кол. раб. 516.

г. Москва, Генеральная, 1/3.

З-д Электрозавод ВЭО. П-во трансформаторов, эл.-ламп, вспом. материалов по каб. произв., бронь для кабелей и прожекторов. Кол. раб. 7 064.

г. Москва, Ордынка, 17.

З-д «Электросвет» ВЭО. П-во арматуры. Кол. раб. 1 178.

г. Москва, Черкизово, Камер-Коллежский вал, 5.

З-д «Изолит» ВЭО. П-во литье поддавл. и изоляц. матер. Кол. раб. 488.

г. Москва, Ткацкая ул., 15, за Семеновской заставой.

З-д им. Лепсе ВЭО. П-во электромоторов. Кол. раб. 1 235.

г. Москва, Щербаковская, 53, (Благуша).

Опытный з-д химарматуры и вентиляции при ин-те Менделеева. Кол. раб. 120, сл. 27.

ст. Новогиреево, Нижегородская ж. д.

З-д «Электроугли» ВЭО. П-во: щетки для марин сов. угля и гальв. элементы. Кол. раб. 482.

ст. Орехово-Зуево, д. Дубровка, М. Кур. ж. д.

З-д «Карболит» ВЭО. П-во изоляцион. изделий. Кол. раб. 820.

г. Тула, Пушинская, 14.

Ф-ка «Радиодеталь» Тулгорпромкомбината. Кол. раб. 219, сл. 30. П-во деталей и радио.

НИЖЕГОРОДСКИЙ КРАЙ.

г. Н. Новогород, пос. Мыза.

Нижегородский з-д им. Ленина ВЭО. П-во радио-аппаратура и телеф. аппар. Кол. раб. 2 412.

НИЖНЕ-ВОЛЖСКИЙ КРАЙ.

г. Саратов, уг. Рабочей и Лопатинского пер.

Саратовский аккум. з-д ВЭО. П-во элементов. Кол. раб. 157.

ЦЕНТРАЛЬНО-ЧЕРНОЗЕМНАЯ ОБЛАСТЬ.

г. Тамбов, Коммунальн., 49.

З-д «Ревтруд» ВЭО. П-во электромоторов. Кол. раб. 1 440.

УКРАИНСКАЯ ССР.

г. Харьков, Чугуевское шоссе. почт. ящ. 215.

Харьковский электромеханический з-д ВЭО. П-во машин, трансформатор. Кол. раб. 7 849.

ТРАНСПОРТ

АВИОТРАНСПОРТ

ВСЕСОЮЗНОЕ ОБ'ЕДИНЕНИЕ ГРАЖДАНСКОГО ВОЗДУШНОГО ФЛОТА ПРИ СТО СССР. (ВОГВФ). Москва, центр, Никольская, 5, «Гражвоздухфлот».

1. Московское управление:

Ленинградское шоссе, аэропорт.

а) существующие линии:

1) Москва—Харьков (исключит.)—700 км.

2) Москва—Оренбург (включит.)—1 300 км.

3) Москва — Свердловск (включит.) — 1 485 км.

4) Свердловск — Магнитогорск — 485 км.

б) открываемые в 1931 г.:

1) Москва — Смоленск — Минск (исключит.).

2) Москва — Воронеж — Сталинград.

3) Москва — Бобрик-Донской.

2. Ленинградское управление:

б) открываемые в 1931 г.

1) Ленинград — Петрозаводск.

3. Северные линии:

а) существующие линии:

1) Архангельск — Сыктывкар — 930 км.

б) открываемые линии:

1) Архангельск — Онега.

4. Средне-Азиатское управление:

1) Оренбург (исключ.) Ташкент — 1 700 км.

2) Ташкент — Сталинабад—963 км.

3) Ташкент — Кабул — 1 140 км.

4) Сталинабад — Куляб — 180 км.

5) Сталинабад — Хорог — 500 км.

6) Сталинабад — Гарм — 170 км.

7) Чарджуй — Ташауз — 469 км.

8) Ташкент — Чарджуй — 630 км.

9) Ташкент — Андижан — Ош — 305 км.

10) Ташкент — Фрунзе (исключит.) — 545 км.

5. Казакское управление:

а) существующие линии:

1) Фрунзе (включит.) Алма-Ата — 210 км:

2) Алма-Ата — Семипалатинск — 1 100 км.

3) Сергиополь — Кустанай (включит.) — 1 400 км.

4) Сергиополь — Бахты — 254 км.

5) Семипалатинск — Риддлер — 240 км.

б) открываемые в 1931 г.:

1) Караганда — Кеунград — Курган.

6. Сибирское управление:

а) существующие линии:

1) Свердловск (исключ.) Красноярск. (включит.) — 2 220 км.

2) Новосибирск—Кузнецк—451 км.

7. Восточно-Сибирское управление.

а) существующие линии:
1) Красноярск (исключ.) — Иркутск — 995 км.
2) Иркутск — Якутск — 2 706 км.
3) Иркутск — Бодайбо — 1 778 км.
4) Верхнеудинск — Улан—Батор — 540 км.
б) открываемые в 1931 г.:
1) Иркутск — Рухлево (включит.).

8. Дальне-Восточное управление:

а) существующие линии:
1) Хабаровск — Оха н/С—1 180 км.
2) Хабаровск — Александровск н/С — 930 км.
3) Николаевский—Петропавловск.
б) открываемые в 1931 г.
1) Рухлево (исключ.) — Хабаровск — Владивосток.

9. Украинское управление.

а) существующие линии:
1) Харьков (включит. — Ростов — Минводы (исключит.) — 900 км.
2) Харьков (включит.) — Ростов—Сочи (исключит.) — 855 км.
б) открываемые в 1931 г.
1) Харьков (включит.). Одесса
2) Харьков (включит. — Симферополь.
3) Шашхты — Артемовск.
4) Харьков (включит.) — Сталино — Мариуполь — Бердянск.

10. Закавказское управление.

1) Минводы (включит.) — Баку — 900 км.
2) Баку — Тифлис — 525 км.
3) Баку — Пехлеви — 390 км.
б) Открываемые в 1931 г.
1) Сочи (включит.) — Сухум — Тифлис.

Помимо эксплоатации воздушных линий самолеты ВОГВФ проводят работы по аэрос'емке, борьбе с вредителями сельского хозяйства, обслуживанию зверобойных промыслов и по другим видам применения авиации в народном хозяйстве и организуют полеты в Арктике.

АВТОТРАНСПОРТ.

ВСЕСОЮЗНОЕ ОБ'ЕДИНЕНИЕ СКЛАДСКОГО И ТРАНСПОРТНО-ЭКСПЕДИЦИОННОГО ДЕЛА «СОЮЗТРАНС» НКПС.

г. **Москва**, Ильинка, пом. 6—15 Старо-Гостиного двора.

Областные и краевые конторы Союзтранса.

г. **Иркутск.**
г. **Хабаровск**, ул. К. Маркса.
г. **Смоленск**, ст. Ленинградская, 1.
г. **Новосибирск**, Семипалатинская ул., 35.
г. **Иваново-Вознесенск**, — ул. 10 Августа.
г. **Ленинград, центр**, ул. Герцена, 15.
г. **Москва**, уг. ул. 1 Мая и Фуркасовского пер., 5/12.
г. **Н. Новгород**, Кооперативная ул., 33.
г. **Саратов**, Ленинская ул., 68.
г. **Ростов н/Д**, ул. Энгельса, 57.
г. **Самара**, Кооперативная ул., 67.
г. **Свердловск**, Банковская ул.
г. **Воронеж**, Плехановская ул., 52.
г. **Алма-Ата**, Лепсинская ул., 15.
г. **Петропавловск**, Ленинская ул., 20.
г. **Уральск**, Красноармейская ул., 37.
г. **Симферополь**, Малая Базарная, пассаж.
г. **Казань**, ул. Островского, 2.
г. **Минск**, Революционная, 11.
г. **Харьков**, ул. Энгельса, 11.

г. **Киев**, Пушкинская, 14.
г. **Тифлис**, пл. Свободы, Караван-Сарай.
г. **Ашхабад**, ул. К. Либкнехта, 23.
г. **Ташкент**.
г. **Сталинабад**.

Примечание: Перечень районных контор Союзтранса дан в первой части адресно-справочного отдела по каждому областному, краевому и республиканскому центру отдельно.

Линии, эксплоатируемые Закавказской конторй.

От Тифлиса до Владикавказа — 216 км.
От Тифлиса до Душета — 55 км.
От Тифлиса до Пассанаура — 100 км.
От Тифлиса до Казбека — 160 км.
От Тифлиса до Манглиса — 65 км.
От Тифлиса до Агбулаха — 65 км.
От Тифлиса до Загеса — 20 км.
От Тифлиса до Кикеты — 25 км.
От Тифлиса до Коджоры — 18 км.
От Владикавказа до Казбека — 56 км.
От Владикавказа до Пассанаура — 116 км.
От Владикавказа до Душета — 161 км.
От Боржома до Абастума — 80 км.
От Боржома до Ахалциха — 53 км.
От Боржома до Ахалкалаки — 124 км.
От Кутаиса до Они — 115 км.
От Кутаиса до Багдади — 27 км.
От Кутаиса до Цхалтубо — 12 км.
От Кутаиса до Хони — 27 км.
От Хони до Самтреди — 21 км.
От Кутаиса до Баши — 25 км.
От Батума до Зеленого Мыса — 8 км.
Ота Батума — до Махинджаури — 5 км.
От Зеленого Мыса до Махинджаури — 3 км.
От Батума до Хуло — 88 км.
От Батума до Аджарис-Цхали — 7 км.
От Батума до Кеди — 43 км.
От Батума до Мехунцеты — 32 км.
От Сухума до Гагр — 110 км.
От Сухума до Псырцхи — 23 км.
От Сухума до Очемчиры — 55 км.
От Сухума до Гудаут — 40 км.
От Сухума до Маджарки — 7 км.
От Сухума до Гульрипша — 12 км.
От Сухума до Ингур — 90 км.
От Сухума до Зугдид — 106 км.
От Сухума до Кодора — 20 км.
От Сухума до Ахал-Сенаки — 150 км.
От Сухума до Дранд — 17 км.
От Сухума до Сочи — 189 км.
От Гагр до Сочи — 79 км.
От Гагр до Новых Гагр — 5 км.
От Евлаха до Агдама — 77 км.
От Евлаха до Степанакерта — 108 км.
От Евлаха до Шуши — 122 км.
От Евлаха до Нухи — 80 км.
От Евлаха до Барды — 22 км.
От Евлаха до Закатал — 156 км.
От Нухи до Закатал — 76 км.
От Баку до Шемахи — 128 км.
От Сурахан до Мардакьян — 18 км.
От Гянджи до Города вокзала — 5 км.
От Гянджи до базар-вокзала — 4 км.
От Гянджи до Еленендорфа — 9 км.
От Гянджи до Аджикенда — 30 км.
От Кубы до Хачмаса — 28 км.
От Эривани до Эчмиадзина — 20 км.
От Эчмиадзина до Аштарана — 20 км.
От Эривани до Камарлю — 31 км.
От Эривани до Дарчичага — 57 км.
От Эривани до Делижана — 110 км.
От Эривани до Нар Баязета — 110 км.
От Эривани до Арзни — 20 км.
От Эривани до Канакира — 7 км.
От Эривани до Аштарака — 24 км.
От Делижана до Акстафы — 76 км.
От Делижана до Караклиса — 40 км.

От Караклиса до Степандавана — 40 км.
От Аштарака до Аликучака — 24 км.
От Эривани до Делижана—110 км.
От Тифлиса до Люксембурга — 62 км.

Линии, эксплоатируемые Крымской конторой:

От Симферополя до Карасубазара — 42 км.
От Симферополя до Салова — 79 км.
От Симферополя до Старого Крыма — 91 км.
От Симферополя до Феодосии — 116 км.
От Симферополя до Сак — 43 км.
От Симферополя до Евпатории — 64 км.
От Симферополя до Алушты — 52 км.
От Симферополя до Гурзуфа — 82,5 км.
От Симферополя до Ялты — 99 км.
От Симферополя до Бахчисарая — 32 км.
От Симферополя до Коккозы — 63 км.
От Симферополя до Биюк-Озенбаша — 79 км.
От Симферополя до Севастополя — 79 км.
От Севастополя до Бахчисарая — 47 км.
От Севастополя до Байдар—36 км.
От Севастополя до Алупки— 72 км.
От Севастополя до Ялты — 89 км.
От Севастополя до Симеиза — 80 км.
От Севастополя до Мисхора — 75 км.
От Севастополя до Гурзуфа — 105,5 км.
От Севастополя до Алушты — 136 км.
От Ялты до Гурзуфа — 16,5 км.
От Ялты до Алушты — 47 км.
От Ялты до Алупки — 17 км.
От Ялты до Симеиза — 25 км.
От Ялты до Байдар — 53 км.
От Евпатории до Фрайдорфа — 34 км.
От Евпатории до Джеляла — 36 км.
От Евпатории до Кадыша — 53 км.
От Евпатории до Ак Шейха — 78 км.
От Евпатории до Донузлава — 39 км.
От Евпатории до Акмечети — 87 км.
От Евпатории до Сак — 21 км.
От Феодосии до Старого Крыма — 25 км.
От Феодосии до Салы — 37 км.
От Феодосии до Карасубазара — 74 км.
От Феодосии до Коктебеля — 21 км.
От Феодосии до Оттузы — 32 км.
От Феодосии до Судака — 56 км.
От Судака до Салы — 25 км.
От Судака до Оттузы — 24 км.
От Судака до Коктебеля — 35 км.

Линии, эксплоатируемые «Узавтопромторгом»:

От Ташкента до Троицкого — 30 км.
От Ташкента до Пскента — 48 км.
От Самарканда до Пенджикента — 67 км.
От Самарканда до Лагеря — 7 км.
От Бухары до Кагана — 12 км.
От Термеза до Ширабада — 67 км.
От Ново-Ургенча до Хивы—35 км.
От Ново-Ургенча до Хазарасна — 60 км.
От Ново-Ургенча до Ханки — 18 км.

От Ново-Ургенча до Ташауз — 80 км.
От Ново-Ургенча до Шавата — 40 км.
От Коканда до Уч-Купрюка — 12 км.
От Андижана до Ош — 51 км.
От Андижана до Чуама — 18 км.
От Ферганы до Маргелана — 14 км.
От Ташкента до Константинов. поселка — 32 км.
От Ташкента до Чимгана — 90 км.

Линии, эксплоатируемые Харьковской конторой:

От рудника Парткоммуны до Кадиевки — 18 км.
От Артемовска до Константиновки — 25 км.
От Славянска до ст. Славянск. город — 5 км.
От Изюм — станция до Изюм — города — 7 км.
От Рыково до Константиновки — 82 км.
От Днепропетровска до Запорожья — 90 км.
От Запорожья до Кичкаса (Днепростр.) — 13 км.
От Мариуполя до Бердянска — 80 км.

Линии, эксплоатируемые Киевской конторой:

От Киева до Житомира — 136 км.
От Киева до Чернигова — 143 км.

Линии, эксплоатируемые Житомирской конторой:

От Житомира до Киева — 136 км.
От Житомира до Радомысля — 70,5 км.
От Житомира до Н. Волынской — 82 км.
От Житомира до Мархлевки — 61 км.
От Житомира до Пулины — 42,5 км.
От Житомира до Бердичева — 50 км.
От Житомира до Богун — города — 4 км.
От Житомира до Альбиновки — 6 км.

Линии, эксплоатируемые Тираспольской конторой:

От Тирасполя до Дубоссар — 61 км.

ЖЕЛЕЗНОДОРОЖНЫЙ ТРАНСПОРТ.

Длина сети железных дорог всего по СССР — 76 818 км.

Местонахождение Дирекций железных дорог и эксплоатационных районов.

г. Днепропетровск.
Дирекция Екатерининской ж. д. Длина дороги 2 977 км., местонахождение контор эксплоатационных р-в: ст. Авдеевка (Ясиноватский), ст. Дн. Петровск., ст. Александров, ст. Знаменка.

г. Чита.
Дирекция Забайкальской ж. д. Длина дороги 2 600 км., местонахо-

ждение контор эксплоатационных р-в: ст. Иркутск, ст. Чита, ст. Зилово (временно).

г. Тифлис.

Дирекция Закавказской ж. д. Длина дороги 2 162 км., местонахождение контор эксплоатационных р-в: ст. Самтрели, г. Тифлис, г. Баку, г. Ленинакан.

г. Калуга.

Дирекция Западной ж. д. Длина дороги 4 409 км., местонахождение контор эксплоатационных р-в: г. Москва (Западно-Московский), г. Белев, г. Брянск, г. Конотоп, г. Унеча, г. Гомель, г. Жлобин.

г. Москва.

Дирекция Московско-Белорусск.-Балтийской ж. д. Длина дороги 3 942 клм., местонахождение контор эксплоатационных р-в: ст. Москва-Белорусская, ст. Вязьма, ст. Орша, ст. Ржев-Балтийский, ст. Великие Луки, ст. Витебск, ст. Рославль.

г. Москва.

Дирекция Московско-Казанской ж. д. Длина дороги 4 573 клм., местонахождение контор эксплоатационных р-в: ст. Москва, ст. Козлов, ст. Муром, ст. Рузаевка, ст. Сызрань, ст. Казань, ст. Пенза.

г. Москва.

Дирекция Московско-Курской ж. д. Длина дороги 3 038 км., местонахождение контор эксплоатационных р-в: ст. Москва, ст. Орел, ст. Москва-Нижегородская, ст. Н. Новгород, ст. Лихоборы, ст. Узловая.

г. Ленинград.

Дирекция Мурманской ж. д. Длина дороги 1 795 км., местонахождение контор эксплоатационных р-в: ст. Званка, ст. Петрозаводск, ст Кондалакма.

г. Ленинград.

Дирекция Октябрьской ж. д. Длина дороги 3 664 км., местонахождение контор эксплоатационных р-в: ст. Ленинград-Москва, ст. Москва-Октябрьская, ст. Бологое, ст. Ленинград-Витебск, ст. Дно, ст. Ленинград-Варшавский, ст. Ленинград-Финляндский.

г. Омск.

Дирекция Омской ж. д. Длина дороги 3 333 км., местонахождение контор эксплоатационных р-в: ст. Ишим, ст. Петропавловск, ст. Барабинск, ст. Барнаул.

г. Свердловск.

Дирекция Пермской ж. д. Длина дороги 5 354 км., местонахождение контор эксплоатационных р-в: ст. Пермь, ст. Чусовская, ст. Тагил, ст. Свердловск, ст. Тюмень, ст. Красноуфимск, ст. Челябинск, ст. Златоуст.

г. Саратов.

Дирекция Рязано-Уральской ж. д. Длина дороги 2 951 клм., местонахождение контор эксплоатационных р-в: ст. Сартов, ст. Ртищево, ст. Покровск, ст. Астрахань.

г. Москва.

Дирекция Северных ж. д. Длина дороги 2 931 км., местонахождение контор эксплоатационных р-в: ст. Москва,Северная, ст. Всполье-Ярославский, ст. Иваново-Ивановский, ст. Вологда, ст. Вятка.

г. Самара.

Дирекция Самаро-Златоустовской ж. д. Длина дороги 3 209 клм., местонахождение контор эксплоатационных р-в: ст. Самара, ст.Уфа, ст. Оренбург, ст. Актюбинск.

г. Ростов-Дон.

Дирекция Северо-Кавказской ж. д. Длина дороги 4 032 клм., местонахождение контор эксплоатационных р-в: ст. Ростов, ст. Кавказская, ст. Грозный, ст. Туапсе, ст. Краснодар.

г. Ташкент.

Дирекция Средне-Азиатской ж. д. Длина дороги 4 480 клм., местонахождение контор эксплоатационных р-в: ст. Ашхабад, ст. Самарканд, ст. Каршин, ст. Коканд, ст. Ташкент, ст. Кзыл-Орда.

г. Н. Сибирск.

Дирекция Томской ж. д. Длина дороги 2 861 клм., местонахождение контор эксплоатационных р-в: ст. Тайга, ст. Красноярск, ст. Н. Уринск, ст. Топка, ст. Ужур.

г. Алма-Ата.

Дирекция Туркестано-Сибирской ж. д.

г. Хабаровск.

Дирекция Уссурийской ж. д. Длина дороги 2 381 км., местонахождение контор эксплоатационных р-в: ст. Бочкарево, ст. Хабаровск, ст. Н. Уссурийск.

г. Воронеж.

Дирекция Юго-Восточных ж. д. Длина дороги 3 927 км., местонахождение контор эксплоатационных р-в: ст. Лихая, ст. Лиски, ст. Елец, ст. Сталинград, ст. Воронеж.

г. Киев.

Дирекция Юго-Западных ж. д. Длина дороги 4 934 км., местонахождение контор эксплоатационных р-в: ст. Киев, ст. Казарин, ст. Жмеринка, ст. Одесса, ст. Бобринская, ст. Гайворонь.

г. Харьков.

Дирекция Южных ж. д. Длина дороги 3 691 км., местонахождение контор эксплоатационных р-в: ст. Харьков, ст. Синельниково, ст. Симферополь, ст. Полтава.

МОРСКОЙ ТРАНСПОРТ.

ВСЕСОЮЗНОЕ ОБ'ЕДИНЕНИЕ МОРСКОГО ТРАНСПОРТА (СОВТОРГФЛОТ). — МОСКВА, ул. Коммуны, 2.

А. БАЛТИЙСКОЕ МОРЕ.

1. Срочные товаро-пассажирские:

Ленинград — Гулль — Лондон.
Ленинград — Гавр — Лондон.
Ленинград — Гамбург.
Ленинград — Штеттин.

2. Срочные грузовые линии:

Ленинград — Стокгольм.
Ленинград — Гамбург.
Ленинград — Бельгия.
Ленинград — Черное море.

Б. БЕЛОЕ МОРЕ.

1. Срочные товаро-пассажирские:

Мурманск — Варде.
Архангельск — Мурманск.
Архангельск — Мезень.
Архангельск — Онега.
Кемь — Онега.
Архангельск — Кандалакша.
Архангельск — Печора.
Архангельск — Чешская губа.

2. Регулярная грузовая линия.

Мурманск — Гамбург.

В. ЧЕРНОЕ МОРЕ.

1. Товаро-пассажирские линии.

Одесса — Александрия.
Батум — Константинополь.
Одесса — Батум.
Одесса — Херсон.
Одесса — Николаев.
Ялтинская — Пригородная.
Новороссийск — Геленджик.

2. Грузовая рефрижераторная.

Одесса — Генуя — Марсель.

3. Регулярные грузовые линии:

Одесса — Персидский залив.
Черное море — Владивосток.

Г. АЗОВСКОЕ МОРЕ.

Срочные товаро-пассажирские линии:

Ростов — Батум.
Ростов — Ялта.
Ростов — Керчь.
Ростов — Бердянск.
Ростов — Ейск.
Бердянск — Мариуполь.
Керчь — Тамань.
Керчь — Темрюк.
Ростов — Одесса.

Д. КАСПИЙСКОЕ МОРЕ.

Срочные товаро-пассажирские линии:

Астрахань — Махач-Кала — Баку.
Баку — Красноводск.

Астрахан — Махач-Кала — Баку — Красноводск.
Красноводск — Челекен — Гасан — Кули.
Баку — Ленкорань — Порт Ильича — Астара.
Баку — Пехлеви.
Баку — Н. Астара — Пехлеви — Чемхала — Шах Сувар — Мешедессер — Бендер Гязь.
Астрахань—Форт Александровск—Махач-Кала.
Баку — Сальяны.
Сальяны — Зардоб.

Е. ТИХИЙ ОКЕАН.

1. Товаро-пассажирские:

Владивосток—Моджи—Кобе (Осака).
Владивосток — Сахалин.
Владивосток — Находка.
Владивосток — Тетюхе.
Владивостк — Посьет.

2. Срочные рейсы северных линий.

Восточный берег Камчатки.
Чукотско — Анадырское побережье.
Охотское побережье.
Круговые рейсы.

СПИСОК ОРГАНОВ ВСЕСОЮЗНОГО ОБ'ЕДИНЕНИЯ МОРСКОГО ТРАНСПОРТА (СОВТОРГФЛОТА). ВСЕСОЮЗ. ЦЕНТР. АППАРАТ ОБ'ЕДИНЕНИЯ МОРСКОГО ТРАНСПОРТА (СОВТОРГФЛОТА).

г. Москва, Ново-Басманная ул., 2, телегр. адр. «СОВХЛОТ».

УПРАВЛЕНИЕ МОРЕЙ СОВТОРГФЛОТА.

г. Ленинград, Гутуевский остр., Межевой канал, 5.
Балтийское упр-ние Совторгфлота.
г. Архангельск, ул. Петра Виноградова, 82.
Северное упр-ние Совторгфлота.
г. Одесса, ул. Лассаля, 2.
Черноморское упр-ние Совторгфлота.
г. Ростов н/Д, ул. Фр. Энгельса, 77.
Азовское упр-ние Совторгфлота.
г. Владивосток, Нижне-Портовая, ул. 3.
Даль. Вост. упр-ние Восторгфлота.

Районные управления (морагентства) Совторгфлота.

г. Ростов н/Д, Береговая ул., 17.
Ростовское н/Д район. портовое морагенство.
г. Мариуполь.
Упр-ние Мариупольского районного порта.
г. Керчь.
Керченское районное портовое морагенство.
г. Феодосия.
Упр-ние совторгфлота Крымского р-на.
г. Новороссийск.
Упр-ние совторгфлота Сев.-Кав. р-на.
г. Поти.
Упр-ние совторгфлота Закавказского р-на.
г. Астрахань.
Упр-ние Астраханского рейдового р-на Совторгфлота.

УПРАВЛЕНИЯ ПОРТОВ (ПОРТОВЫЕ МОРАГЕНСТВА) СОВТОРГФЛОТА.

г. Ленинград, Фонтанка, 117.
Бюро по упр-нию Мурманским и Кемским портами Совторгфлота.
г. Архангельск.
Портовое морагенство.
Портовое морагенство.
г. Онега.

г. Мезень.
Портовое морагенство.
г. Печора.
Портовое морагенство.
г. Кемь.
Упр-ние торгового порта.
г. Кандалакша.
Морагенство.
г. Таганрог.
Портовое морагенство.
г. Ейск.
Портовое морагенство.
г. Бердянск.
Портовое морагенство.
г. Одесса.
Упр-ние торгового порта.
г. Николаев.
Упр-ние торгового порта.
г. Херсон.
Портовое морагенство.
г. Евпатория.
Портовое морагенство.
г. Севастополь.
Портовое морагенство.
г. Ялта.
Портовое морагенство.
г. Туапсе.
Упр-ние торгового порта.
г. Анапа.
Портовое морагенство.
г. Сочи.
Портовое морагенство.
г. Сухум.
Упр-ние торгового порта.
г. Батум.
Упр-ние торгового порта.
г. Владивосток.
Упр-ние торгового порта.
г. Николаевск на Амуре.
Портовое морагенство.
г. Петропавловск на Камчатке.
Портовое морагенство.
г. Баку.
Наливное морагенство.
г. Баку.
Сухогрузное морагенство.
г. Махач Кала.
Морагенство.
г. Красноводск.
Морагенство.
г. Астрахань 12 фут. рейд.
Райдовое морагенство.
г. Мурманск.
Морагенство.
г. Астрахань.
Сухогрузное морагенство.

МОРСКИЕ АГЕНСТВА.

Абрек Бухта, Адлер, Азов, Александровск на Сахалине, Алупка, Алушта, Астара, Астари, Валентина бухта, Ванцин бухта, Владимирская бухта, Восточная бухта, Врангель бухта, Гаврилово становище, Геленджик, Гудауты, Датта бухта, Джубга, Конюшково бухта, Куя, Ленкорань, Находка бухта, Новый Афон, Ольга бухта, Очаков, Очемчиры, Порт Ильич, Пиленково, Посьет бухта, Преображение бухта, Советская гавань, Сорока, Судак, Судзухе бухта, Таудима бухта, Темрюк, Тетюхе бухта, Тинкан бухта, Териберка становище, Порт Александровск, Хоры, Ченьювай бухта.

УПРАВЛЕНИЯ (базы) ПРОЕКТНО-ИЗЫСКАТЕЛЬНЫЕ (СОВТОРГФЛОТА).

г. Ленинград, Васильевский остров, Университетская наб., 21.
Проектно-изыскат. упр-ние Совторгфлота.
г. Архангельск, ул. Энгельса, 1/16.
Упр-ние Северных портовых изысканий Совторгфлота.
г. Одесса, ул. Лассаля, 2.
Проектно-изыскат, база Совторгфлота, Черного моря.
г. Ростов н/Д. Средн. Пр., 66.
Проектно-изыскат. база Совторгфлота. Азовского моря.
г. Владивосток, ул. Дзержинского, 24.

Проектно-изыскат. база Совторгфлота на Тихом океане.
г. Баку, ул. Джапаридзе, 5.
Проектно-изыскат. база Совторгфлота. Каспийского моря.
г. Мариуполь.
Дноуглубительная база.
г. Керчь.
Дноуглубительная база.

РЕЧНОЙ ТРАНСПОРТ.

Общее протяжение водных путей по СССР равняется 421 270 км., из них судоходных 106 236 км, сплавных 218 093 км. Эксплоатируемых в 31 г.: судоходных 83 200 км, сплавных 155 366.

ОРГАНИЗАЦИИ УПРАВЛЕНИЯ РЕЧНЫМИ ПУТЯМИ.

Всесоюзное об'единение речного транспорта (ВОРТ) НКПС г. Москва, Новая Басманная ул., 2, 5 эт.

ГОСПАРОХОДСТВА, НАХОДЯЩИЕСЯ В ВЕДЕНИИ ВОРТ'а.

Волжское. Г. Н. Новгород.
Р. Волга от Рыбинска искл. до устья со всеми притоками, кроме р. Оки и Камы с их притоками.
Московско-Окское. Г. Москва.
Р. Ока от истоков и до устья со всеми притоками.
Камское. Г. Пермь.
Р. Кама. от истоков и до устья со всеми притоками.
Днепровское. Г. Киев.
Р. Днепр от Херсона до Лоева искл. с притоками и р. Ю. Буг.
Днепро-Двинское. Г. Могилев.
Р. Зап. Двина до границы, Березинская система с р. Березиной и р. Днепр от истоков до Лоева вкл. и р. Сож.
Сев. Западное. Г. Ленинград.
Магистраль Ленинград—Рыбинск вкл. (Вева, Свирь, Вытегра, Ковжа, Шексна, с притоками и озерами: Тихвинская система Волхов, Луга, оз. Ильмень и Вышневолоцкая система.
Северное. Г. Архангельск.
Р. р. Сев. Двина, Мезень, Онега, Печора, все с притоками и Виртенбергская система.
Доно-Кубанское. Г. Ростов н/Д.
Р. Дон и Кубань от истоков до устья с притоками.
Закавказское. Г. Тифлис.
Р. р. Кура, Рион и оз. Севан.
Ср. Азиатское. Г. Ташкент.
Р.р. Аму-Дарья, Сыр-Дарья, или, Аральское море и оз. оз. Балхаш и Иссык-Куль.
Зап. Сибирское. Г. Ново-Сибирск.
Р. Обь со всеми притоками.
Енисейское. Г. Красноярск.
Р. Енисей от истоков и до устья со всеми притоками.
Вост. Сибирское. Г. Иркутск.
Рр. Ангара, Селенга и оз. Байкал.
Ленское. Г. Якутск.
Р. Лена от истоков и до устья со всеми притоками.
Амурское. Г. Хабаровск.
Р. Амур от истоков и до устья со всеми притоками.
Уральское районное упр-ние. Г. Уральск.
Р. Уральск.
Иртышское. Г. Тобольск.
Иртыш со всеми притоками.

РАДИОСТАНЦИИ И РАДИОЦЕНТРЫ.

г. Астрахань, ул. Рылеева.
Астраханская широковещательная станция Нижне-Волжского упрния связи. Мощ. 1 кв.

г. Артемовск, ул. Артема, 6.
Вседонбасский радиоцентр, НКПиТ. Мощн. ст. 2 кв.

г. Ашхабад, ул. К. Маркса, 5.
Радиоцентр ТССР Турк. Упр-ния связи. Мощн. 4 кв. Позыв. сил РВ — 19. Волна 899,1 метра.

г. Владивосток, Верхне-Портовая ул., 40.
Станция ОДР, арендуемая НКПиТ. Мощн. 1,2 кв. Поз. сиг. РВ — 28.

г. Великий Устюг, Красная ул., 65.
Радиоцентр НКПиТ. Мощн. 1,2 кв. Поз. сиг. РВ — 41.

г. Воронеж, ул. Фр. Энгельса, 5.
Радиоцентр Упр-ния связи ЦЧО Мощн. 1,2 кв.

г. Гомель, ул. Белецкого.
Широковещательная станция им. И. В. Сталина.

г. Грозный, Тангинская ул., 10.
Радиоцентр Чеченской .авт обл. НКПиТ. Поз. сиг. РВ — 23.

г. Детское Село.
Радиостанция им. Подбельского НКПиТ. Мощн. 35 кв.

г. Иваново-Вознесенск, Дворец Труда.
Радио-трансляционный узел и широковещательный передатчик. Мощн. 0,9 кв. Волна 497 метров.

г. Казань, ул. К. Маркса, 36.
Радиоцентр НКПиТ. Мощн. 1 кв.

г. Краснодар, Карасунская, 64.
Радиовещат. центр НКПиТ. Мощн. 1 кв. Позыв. сиг. РВ — 33. Волна 461 метр.

г. Курск, Ямская гора, д. 1.
Радиостанция о-ва Друзей радио. Мощн. 1 кв.

г. Ленинград, Мойка, 61.
Радиоцентр НКПиТ (2 ст.). Мощн. 100 кв.
То-же. Мощн. — 20 кв.

Ленинград, Пермская ул., 6.
Радиовещат. станция НКПиТ. Мощн. 20 кв.

Ст. Люберцы, М.-Каз. ж. д.
Выделенная приемная станция НКПиТ.

г. Махач-Кала, Буйнакская, 46.
Радиоцентр ДАГ. ССР. Мощн. 1 кв.

г. Минск, Университетская, 16.
Радиоцентр. Мощн. 4 кв.

г. Москва, 22, Октябрьское поле, д. № 100.
Московская мощная радиостанция НКПиТ. Передатчики на длин. и корот. волны разн. мощн. от 0,7 до 150 кв.

г. Москва, 66, ул. Радио (бывш. Вознесенская) 6/2.
Опытная станция НКПиТ. Мощн. 20 кв.

г. Москва, Шаболовка, 53.
Станция им. Коминтерна НКПиТ. Мощн. 35 кв.

г. Москва, Ярославский вокзал.
Радиолаборатория и центральн. трансляционный узел Дорпрофсожа Северн. ж. д.

г. Москва, Дмитровка, 1.
Станция МОСПС. Упр. МРТУ РВ — 37 . Волна 379 метр.

г. Москва, Сокольники, Б. Олеяья, 15.
Радиостанция им. Попова.
г. Нальчик, Кабардинская, 1.
Областной радиоцентр НКПиТ.
г. Н. Новгород, пл. Свободы, д. 1/37.
Краев. радиоцентр НКПиТ. Мощн. 10 кв.
г. Оренбург, Конно-Сенная пл., д. Наркомпочтеля.
Широковещательная станция. Мощн. 1 кв. Дуговая станция. Мощн. 25 кв.
г. Петрозаводск.
Радиовещательная станция НКПиТ. Мощн. 25 кв.
г. Пятигорск, ул. Власова, 7.
Станция им. «10 годовщины Октября». Мощн. 1,2 кв. Поз. сигн. РВ — 34. Волна 347 метров.
г. Самара, Коммунальная пл.
Радиовещательная станция НКПиТ. Мощн. 1,2 кв. Волна 575 метров.
г. Самарканд, Заводская ул.
Радиостанция НКПиТ.
г. Свердловск, ул. 8 Марта, 26.
Областной радиоцентр. Мощн. 36 кв.
г. Ставрополь, Соборная, 3.
Станция им. Шпака НКПиТ. Мощн. 1,8 кв.
г. Томск, проспект Фрунзе, 6.
Широковещательная станция НКПиТ. Мощн. 1,2 кв. Позывн. с. РВ — 48. Волна 465 метров.
г. Тверь, Советская пл., зд. Почты.
Трансляционный узел Конторы связи.
г. Тифлис, Исполкомская, 8.
Краевой радиоцентр НКПиТ. Мощн. 10 кв.
г. Хабаровск.
Телефонная, телеграфн. станция НКПиТ Мощн. 40 кв. и 20 кв.
г. Харьков, Корсиковская ул.
Станция НКПиТ. Мощн. 20 кв. Позывн. сиг. РВ — 4.
г. Харьков, Корсиковская ул.
Украинск. радио упр-ние в веден. Уполнаркомпочт. Украины. Мощн. 20 кв.
г. Харьков, Советская пл., 2.
Всеукраинское радиоуправлен. в ведении Уполнаркомпочтеля Украины. Мощн. 4 кв.
г. Чебоксары.
Трансляционный узел О-ва друзей радио Чувашской АССР.
ст. Щелково, Северн. ж. д.
Радиостанция ВЦСПС. Мощн. 100 кв.
г. Эривань, ул. Абовян, 42.
Радиоцентр НКПиТ. Мощн. 4 кв.

ЭЛЕКТРО И ГИДРО-СТАНЦИИ.

г. Абастуман, Ванная ул., 1.
Гидро-электрическая станция Курортного упр-ния. Мощн. 72, 52 кв.
ст. Авчалы, Зак. ж. д., тупик Загэса.
Земо-Авчальская ГРЭС им. Ленина Закэлектротока.
ст. Агрыз, М.-Каз. ж. д. (Татреспублика).
Электростанция. Мощн. 360 кв.
г. Азов, Пушкинская, 46.
Азовское отд-ние Ростов энерг. преприятия. Мощн. 1 000 кв.
Аллавердинский р-н.
Аллавердинское предприятие Закмедькомбината. Мощн. 2 100 кв.
г. Алчевск, руд. Паркоммуны.
Электростанция рудника Паркоммуны. Мощн. 22 000 вольт.
г. Андижан, Октябрьская, 17.
Городская электростанция. Мощн. 300 кв.
г. Армавир, ул. III Интернационала.
Армавирская центр. электростанция Горсовета. Мощн. 1920 кв.
г. Арчеда, Ю.-В. ж. д.
Электростанция Ю.-В. ж. д. Мощн. 115 кв.
г. Астрахань, Электрическая ул., 23.
Астраханская центр. электростанция Астраханского горкоммун. отдела.

г. Ахалцых, Абастуманское шоссе.
Электростанция отдела местного хозяйства Ахалцыхского РИК'а. Мощн. 111 кв.

г. Ашхабад, ул. Октябрьской революции.
Электростанция Ср.-Аз. ж. д. Мощн. 165 кв.

ст. Баланда, Р.-У. ж. д.
Элеватор «Союзхлеб». Мощн. 150 кв.

г. Балахна, Нижегор. обл.
Нижегородская госрайонная электростанция «Нигрэс» ВСНХ СССР.

г. Балашов, ул. Луначарского.
Балашовская городская электростанция им. 1 Мая Коммунтреста. Мощн. 500 кв.

г. Балта, Уваровская, 88.
Электростанция им. «Старого» отдела коммунального хозяйства Балтского горсовета. Мощн. 235 кв.

г. Барнаул, поселок Ильича.
Электростанция Кожзавода № 2 Кожтреста. Мощн. 120 кв.

г. Батум, Артиллерийское шоссе,
Электростанция Батумского отдния Союзнефти ВСНХ СССР. Мощн. 630 кв.

г. Батум, Цханая, 52.
Электростанция № 2 Батумского горисполкома. Мощн. 88 кв.

г. Бежица.
Бежицкая районная электростанция Районного упр-ния Энергоцентра. Мощн. 19 750 кв.

г. Бежица, Брянск. р-на.
Электростанция з-да «Кр. Профинтерн».

Село Беляевка на р. Днестре.
Водопроводная станция Днестра им. Коминтерна Одесского горсовета. Мощн. 2012,8 кв.

г. Бердянск, ул. Коммунаров, 67.
Электростанция Первомайского з-да Союзсельмаша. Мощн. 150 кв.

Березовский з-д, Урал. обл.
Электростанция упр-ния Березовского золото-платинов. р-на «Уралплатина». Мощн. 3 000 кв.

г. Бийск, Советская, 1.
Электростанция Коммунтреста. Мощн. 275 кв.

п. г. т. Бирзула.
Электростанция Жмеринского эксплоатационного р-на Ю.-З. ж. д. Мощн. 218 кв.

ст. Бобринская, Ю.-З. ж. д.
Центр. электростанция при 4 эксплоатационном р-не. Мощн. 555 НР.

п/о Бор, Нижегор. края.
Электростанция гос. ф-ки валеной обуви Нижволтреста. Мощн. 150 кв.

г. Борисоглебск, ул. Свободы, 70.
Электростанция Борисоглебского коммунального треста. Мощн. ст. 430 кв.

ст. Буденовская, Донецк ж. д.
Буденовская электростанция Сталино-Макеевского электрокольца.

ст. Буды, Юж. ж. д. Мерефьянского р-на.
Электростанция Будянского фаянского з-да «Серп и молот». Мощн. 400 кв.

г. Бузулук, ул. Красной армии, 65.
Электростанция Упр-ния коммунальными предприятиями. Мощн. 110 кв.

г. Бузулук, при ж. д. станции.
Электростанция ж. д. Мощн. 724,4 кв.

п/о Варварополье (Донбасс).
Электростанция треста «Донбасток» Управления электрокольца Алмазно-Марьевского р-на. Мощн. 6 000 кв.

сл. Васильево, Нижегор. края.
Электростанция затона им. Ульянова-Ленина Упр-ния Волжского госречфлота. Мощн. 250 кв.

Васильковский р-н.
Электростанция Чаплино-Екатерининской ж. д. Мощн. 52 кв.

г. В. Устюг.
Городская электростанция Горсовета. Мощн. 480 кв.

г. Венев.
Электростанция Веневского комтреста. Мощн. 2 000 кв.

г. Верхний Уфалей.
Электростанция Верхне-Уфалеевского з-да треста «Уралмет». Мощн. 250 кв.

г. М. Вишера, Паровозн. мастерск.
Электростанция Окт. ж. д. Мощн. 88 кв.

г. Владивосток, Тюремная ул., 20.
Городская электростанция треста Коммун. предприятий. Мощн. 4 850 кв.

г. Владикавказ.
Электростанция з-да Цветметзолота «Севкавцик». Мощн. 410 кв.

г. Владикавказ, Буденого, 2.
Электротехтрест. Мощн. 800 кв.

с. Власовка, Шахтинск. р-н.
Гос. электростанция Севкавэнергоуправления. Мощн. 11 000 кв.

ст. Власовские Копи, Ю.-В. ж. д.
Власовская электростанция.

пос. Власово, Ленинского р-на.
Ленинская районная электростанция. Мощн. 500 кв.

г. Вольск (в 6 кл. от города).
Электростанция Вольского цементного з-да «Коммунар» ВСНХ. Мощн. 816 кв.

г. Воронеж, ул. Фр. Энгельса, 24.
Электростанция Воронежского коммунтреста. Мощн. 5 000 кв.

г. Воронеж.
Электростанция Воронежского паровозо-ремонтного з-да. Мощн. 3 180 кв.

г. В. Волочек, пр. Ленина, 22.
Электростанция Вышневолоцкого горкоммунтреста. Мощн. 275 кв.

ст. Вяземская, Уссурийской ж. д.
Электростанция Уссур. ж. д. Мощн. 39 кв.

г. Вятка.
Вятский Полянский райпромкомбинат. Мощн. 75 кв.

г. Вятка, территория горбольницы.
Электростанция подсобных предприятий горбольницы. Мощн. 117 кв.

г. Вятка, Заводская ул.
Электростанция хромового з-да № 1 р-на им. Октябрьской революции Нижкрайкожоб'единения. Мощн. 268 кв.

г. Вятка, Затюменка (на бер. р. Туры).
Центр. электростанция Комтреста.

г. Вятка, ул. К. Маркса, 67.
Городская электростанция Вятского коммунтреста.

г. Галич, ул. Подбельского, 1.
Электростанция Галичского паевого т-ва по электроснабжению. Мощн. 165 кв.

г. Ганджа, вокзал электростанция ст. Ганджа Закавказ. ж. д. Мощн. 148 кв.

г. Ганджа.
Нижне-Зурнабадская гос. электростанция на р. Ганджа-Чай.

г. Геленджик, Ленинская ул., 29.
Электростанция Коммунтреста. Мощн. 180 кв.

ст. Глубокая, Ю.-В. ж. д.
Электростанция. Мощн. 300 кв.

п/о Горловка, Донецк. ж. д.
Горловская электростанция центр. электрокольца.

п/о Горловка, Донецк. ж. д.
Байракская электростанция Центр. ГРЭСА

п/о Горловка, Донецк. ж. д.
Щербиновская электростанция Электрокольца.

п/о Горловка, Донецк ж. д.
«Юный коммунар» электростанция Центр. электрокольца.

м-ко Городище, УССР.
Электростанция з-да им. Пятакова Союзсахара НКТорга. Мощн. 380 кв.

ст. Гришино, Екат. ж. д.
Гришинская электростанция Сталино-Макеевского электрокольца.

с. Грузино.
Электростанция гос. спичечной ф-ки им. т. Ленина гос. Ленинградского областного спичечного треста. Мощн. 500 кв.

ст. Губаха, Пермск. ж. д.
Гос. районная электростанция Энергоцентра ВСНХ. Мощн. 26.000 кв.

г. Гудауты.
Электростанция Гудаутского отдела местного хозяйства. Мощн. 50 кв.

г. Данилов, Запрудная ул., 2.
Электростанция «Факел» Коммункомбината при Горсовете. Мощн. 72 кв.

г. Детское Село, ул. Коммунаров, 1.
Электростанция Детскосельского горсовета. Мощн. 800 кв.

г. Джанкой, Ленинская, 17.
Электростанция Джанкойского коммунтреста «Мельэлектро». Мощн. 158 кв.

г. Днепропетровск, Екат. ж. д.
Электростанция ж.-д. узла при паровозо-ремонтном з-де. Мощн. 25 000 кв.

г. Днепропетровск, Ленинградская, 42.
Городская центр. электростанция «Заря коммунизма» Горсовета. Мощн. 13 960 кв.

ст. Должанская, Донецк. ж. д., УССР.
Должанская электростанция Чистяковского электрокольца.

с. Егоршино, Урал. обл.
Электростанция з-да им. Октябрьской революции треста Уралмет. Мощн. 36 000 кв.

г. Елец, Старооскальская ул., д. 24.
Городская электростанция. Мощн. 1264 кв.

г. Зарайск, ул. К. Маркса, 37.
Электростанция ф-ки механического производства обуви «Москож». Мощн. 440 кв.

ст. Званка, Окт. ж. д.
6-я гос. электростанция (бывш. Волховстрой).

г. Зеленск.
Электростанция госмаслозавода № 5 им. И. Сталина Средазрасмасла. Мощн. 95 кв.

г. Зиновьевск.
Электростанция з-да «Красная звезда» Союзсельмаша. Мощн. 6 000 кв.

г. Иваново-Вознесенск.
Ивановская электростанция при БИВМ Электроуправления.

г. Иркутск, пер. Гереневича, 3.
Электростанция Иркутского коммунтреста. Мощн. 1 500 кв.

г. Ишим.
Электростанция Омск. ж. д. Мощн. 64 кв.

ст. Кадиевка, Кадиевского р-на, УССР.
Алмазно-Макеевское электрокольцо энергоцентра.

Рудник Кадиевка, Кадиевск. р-на.
Кадиевская электростанция Алмазно-Макеевского электрокольца.

ст. Казалинск, при депо ж. д.
Электростанция Сам.-Злат. ж. д. при депо.

г. Казань, Заренный р-н.
Электростанция текстильной ф-ки им. Ленина. Мощн. 620 кв.

г. Калуга.
Центр. электростанция коммунтреста. Мощн. 3 000 кв.

г. Камышлов, ул. К. Маркса, 19.
Городская электростанция Камышловского горсовета. Мощн. 105 кв.

ст. Кандалакша, Мурм. ж. д. при лесозаводе № 4.
Электростанция Мурманской ж. д. Мощн. 422 кв.

село Капс, Ленинаканского р-на ССР Армении.
Ленинаканская гидроэлектростанция им. С. Орджоникидзе треста Электротока. Мощн. 2 220 кв.

з-д Карабаш, Кышкого р-на, Урал. обл.
Электростанция Карабинского медепл. комбината. Мощн. 3 200 кв.

ст. Кауфманская, Самаркандская ул., Янги-Юльского р-на.
Электростанция гос. маслобойно-мыловаренного з-да № 4 т. Ногина треста Средазрасмасло. Мощн. 502 кв.

ст. Кашира, М.-Кур. ж. д., Моск. обл.
Каширская ГРЭС Энергоцентра.

г. Керчь, Крымская АССР.
Электростанция гос. Керченского металлургического з-да им. т. Войкова. Мощн. 10 150 кв.

г. Киев, Куреневка, Луговая, 2.
Электростанция об'единенного з-да Укркожоб'единения. Мощн. 1 145 кв.

г. Киев, Куреневка, Луговая, 2.

Электростанция 1 экстрактового з-да Укроб'единения. Мощн. 450 кв.

г. Киев, Андреевка.

Шевченковская паровая электростанция Ц. Х. Энергоцентра.

г. Киев, Рыбальский остров.

Лукьяновская дизель моторн. станция «Киевской город. станции».

г. Киев.

Пушеводицкая (трамвайная станция) Энергоцентра.

г. Киев, Польская ул., уг. 25 Октября, 1 товар. Ю. ж. д.

Линии передачи электротока А/О «Киевток».

г. Киев, Дегтяревская, 7-а.

Электростанция гос. акц. о-ва «Киевток». Мощн. 1 500 кв.

г. Киев, Петровка, Рыбальский остров, гавань,

Электростанция Электрического цеха паровозо-вагонного ремонтного з-да. Мощн. 418,1 кв.

г. Кизил-Кия, Кир. АССР.

Электростанция треста Средазуголь. Мощн. 12 000 кв.

г. Кинешма. Красная ул., 28/а.

Городская электростанция горкомтреста. Мощн. 560 кв.

г. Киржач, Ив. Пр. обл.

Электростанция металлозавода «Красный октябрь» № 9 Ивмаштреста. Мощн. 160 кв.

г. Кирсанов, Коммунистическая ул., 177.

Городская электростанция общественного пользования Горсовета РККД. Мощн. 171 кв.

г. Кисловодск, Казачья Горка.

Электростанция треста Кавминрозлив НКЗдрава. Мощн. 44,5 кв.

г. Коканд, Советская ул., 34.

Кокандская городская электростанция. Мощн. 540,2 кв.

ст. Константиновская Дон. ж. д., УССР.

Константиновское электрокольцо Энергоцентра.

г. Кохма, Ив. Пр. обл.

Электростанция Большой Кохомской текстильной мануфактуры. Мощн. 1 900 кв.

м-ко Красилов, Ю.-З. ж. д. (Волынь).

Электростанция Красиловского сахарн. з-да правл. Союзсахара НКТорга. Мощн. 147 кв.

г. Краснодар, Шереметьевская, 2.

Водо-электрическая станция. Мощн. 1 360 кв.

ст. Красное Село, фабричный пос. Пригородный р-н, Ленингр. обл.

Электростанция Красногородской бум. ф-ки Всероссийского об'единения бумажной промышленности. Мощн. 1 652 кв.

г. Красноуфимск, Урал. обл.

Городская электростанция. Мощн. 100 кв.

г. Красноярск, Бограда, 55.

Гор. центр. водопроводно-электричес. станция. Мощн. 3 000 кв.

г. Красный Луг, ст. Криндачевка.

Криндачево-Чистяковск. электрокольцо Энергоцентра.

ст. Краснодонская, Омск. ж. д.

Краснодонская элсктростанция Луганского электрокольца.

ст. Кривой Рог, Криворожский р-н.

Криворожская электростанция Алмазно-Макеевского электрокольца.

г. Кулебаки, Нижегор. края.

Кулебакская понизительная подстанция «Нигрэс». Мощн. 21 000 кв.

г. Кунгур, в 6 клм. от города; д. Полетаевка. Урал. обл.

Гидроэлектростанция Кунгурского коммунального треста. Мощн. 300 кв.

г. Курган, Береговая, 40.

Городская центр. электростанция Коммунтреста. Мощн. 435 кв.

г. Кыштым, Урал. обл.

Электростанция Н.-Кыштымского гос. электролитного з-да Цветметзолото. Мощн. 995 кв.

г. Лебедин, Шевская ул., 1.

Электростанция Харьковского горсовета. Мощн. 130 кв.

г. Ленинград, ул. Толмачева, 12.

Электростанция Ленинградского отделения ЛОЭ Энергоцентра.

г. Ленинград, пр. с. Смоленского, д. 46-а.
Электростанция гос. катушечной ф-ки № 5 им. т. Володарского. Древтреста. Мощн. 2 100 кв.
г. Ленинград, пр. с. Смоленского д. 1—8.
Электростанция Невского машиностроительного з-да им. Ленина Котлотурбины. Мощн. 3 216 кв.
г. Ленинград, Гребецкая, 71-а.
Новая силовая станция трикотажно-чулочной ф-ки «Красное знамя». Мощн. 1 000 кв.
г. Ленинград, пр. с. Александровского, д. 10.
Электростанция гос. карточной ф-ки Наркомфина. Мощн. 200 кв.
г. Ленинград, ул. Лассаля, 1/7.
Местная электростанция для обслуживания Европейской г-цы. Мощн. 175 кв.
г. Ленинград, ул. Ст. Разина, 9.
Электростанция 2-го гос. пивзавода «Степана Разина» ЛСПО. Мощн. 76,5 кв.
г. Ленинград, пр. с. Смоленского, д. 48.
Электростанция Невского мыловаренного з-да. Мощн. 400 кв.
г. Ленинград, Химический пр., 5.
Электростанция гос. Тентеновского химзавода «Красный химик». Мощн. 500 кв.
г. Ленинград, ул. дек. Якубовича, 6.
Электростанция С.З.У. Связи.
г. Ленинград, Обводный кан., 76.
1-я гос. электростанция.
г. Ленинград, Новогородская улица, 14.
2-я гос. электростанция.
г. Ленинград, Фонтанка, 104.
3-я гос. электростанция.
г. Ленинград, ул. Кр. Электрика, 3.
4-я гос. электростанция.
г. Ленинград, правый берег Невы, 202.
5-я гос. электростанция.
п. Лежнево, ф-ка им. К. Либкнехта и Р. Люксембург.
Электростанция ИВГРЭС Мощн. 3 900 кв.
Лиманский р-н, ст. Кр. Лиман, Дон. ж. д.
Электростанция им. 1-го Мая Мощн. 400 кв.
ст. Лодейное Поле «Свирьстрой», Мурман. ж. д.
Свирская гос. районная гидроэлектростанция Энергоцентра.
г. Луганск, Шторовский пер., 8.
Луганское электрокольцо.
г. Луга, ул. Красной артиллерии, 11.
Гос. электростанция Лужевского городского отдела Коммунхоза, Мощн. 125 кв.
ст. Люботин, Южн. ж. д.
Электростанция. Мощн. 130 кв.
раб. пос. Людинов, Брянского р-на.
Электростанция Людиновского з-да.
дер. Малый Шудугуж Шаранского р-на, Нижегор. края.
Электростанция Мало-Шудугужского лесопильного з-да Вятского древесно - художественного союза
г. Маргелан, Узб. ССР.
Городская электростанция. Мощ. 1 000 кв.
г. Мариуполь, Фонтанная ул., 30.
Электростанция Мариупольского коммунтреста. Мощн. 782 кв.
г. Мариуполь-порт.
Электростанция Мариупольского торгпрома. Мощн. 1 000 кв.
г. Марксштадт, Пролетарская, 69.
Электростанция Марксштадтского коммунтреста. Мощн. 74,2 кв.
ст. Мартвили.
Абашская гидроэлектростанция.
г. Мелекесс, Заводская, III.
Электростанция Мелекесской мукомольной мельницы комбината «Союзхлеб». Мощн. 103 кв.
г. Мелекес, ул. III Интернационала, 66.
Электростанция Мелекесского горкоммунхоза. Мощн. 45 кв.
пос. Миньяр, Урал обл.
Электростанция Миньярского железоделательного з-да треста Уралметиз. Мощн. 234 кв.
г. Могилев, Крутой пер., 8.

Электростанция Могилевского горкомбината. Мощн. 775 кв.

г. Моршанск, Лотиковская, 42.

Электростанция Коммунтреста. Мощн. 140 кв.

г. Мариинск, Рабочая, 2.

Электростанция Маринского коммунтреста. Мощн. 130 кв.

г. Москва, Болотная наб., 13.

II МГЭС (Трамвайная) Энергоцентра.

г. Москва, Раушская наб., 8.

1-я Моск. гос. теплоэлектроцентраль Энергоцентра.

г. Москва, Ленинская слобода.

Электростанция ТЭЦ Теплотехнического ин-та Энергоцентра.

г. Москва, Раушская наб., 10.

I МГЭС им. Смидовича Энергоцентра.

г. Москва, Крестьянская застава, Осташковское шоссе, 71, з-д Клейтук.

1-я Московская гос. теплоэлектроцентраль б. ТЭЖЭ.

г. Муром, Нижегор. края.

Электростанция паровозо-ремонтного з-да ВОРЗ'а. Мощн. 1 780 кв.

г. Мытищи.

Электростанция Мытищинского вагоностроительного з-да. Мощн. 1 500 кв.

г. Надеждинск.

Газоэлектрический цех Надеждинского металлодобывающего и металлообрабатывающего з-да. Мощн. 10 730 кв.

г. Наманган, пл. Каун базар, Узб. ССР.

Городская электростанция. Отд. местного хоз-ства. Мощн. 207,2 кв.

ст. Н. Днепровск, Екат. ж. д.

Электростанция вагоно-ремонтного з-да ВОРЗ. Мощн. 962 кв.

г. Н.-Новгород, Сормово.

Электростанция з-да «Красн. Сормово» Парвагдиза. Мощн. 6 550 кв.

г. Н.-Новгород.

Городская электростанция.

г. Николаев, Каботажный спуск, 22.

Городская электростанция. Мощн. старой станции — 1 500 кв. новой станции — 6 000 кв.

ст. Новая Ляля, Пермск. ж. д.

Силовая станция Н. Лялинского комбината Ураллеса.

г. Новгород, Набережная р. Волхов, 17.

Электростанция мастерских при Ильменском аг-ве Сев.-Зап. гос. речфлота. Мощн. 50 кв.

Ново-Павловка УССР.

Штеровская ГРЭС.

г. Новороссийск.

«Новорэс» Новороссийская районная электростанция ВСНХ СССР

г. Новороссийск-порт.

Электростанция металлозавода № 22. Мощн. 265 кв.

ст. Ново-Смолянская, Екат. ж. д.

Ново-Смолянская электростанция Сталино-Макеевского кольца

г. Ногинск, с. Истомкино.

Истомкинский районный МОГЭС Мощн. 80 000 кв.

ст. Новочеркасск, Ю.-В. ж. д. Сев. Кав. края.

Электростанция ж. д. Мощн. 68 кв.

г. Новочеркасск, ул. Декабристов, 4.

Гор. электростанция Новкомтреста Горсовета. Мощн. 1 476 кв.

г. Нуха, Азербайджан.

Гидроэлектростанция. Мощн. 592 кв.

г. Одесса, ул. Хмельницкого, 3.

Упр. гор. электростанций Горсовета. Мощн. 26 000 кв.

г. Одесса, ул. Иванова, 42.

Дизельная станция. Мощн. 250 кв.

м. Олевское на Волыни.

Электростанция им. Дзержинского. Мощн. 55 кв.

г. Омск, ул. К. Либкнехта, I.

Центр. электростанция им. Дзержинского. Мощн. 6 700 кв.

г. Омутнинск.

Электростанция Омутнинского металлургического з-да. Мощн. 950 кв.

г. Орел, ЦЧО.

Электростанция. Мощн. 370 кв.

г. Орехово-Зуево, Ленинская ул.

Теплоэлектроцентраль 3-го гос. хлопчато-бумажного треста. Мощн. 12 600 кв.

г. Оршанск, БССР ст. Хлыстино, п/о Осинстрой.

Осиновская ГРХ Энергоцентра.

с. Осташево, Волоколамского р-на Моск. обл.

Осташевская электростанция Волоколамского комбината. Мощн. 75 кв.

п. г. т. Остер, Первомайская, 38.

Электростанция Остерского поселкового совета. Мощн. 75 кв.

г. Остров ул. 25 Октября 20, Оханский р-н, Урал. обл. Юго-Камский завод.

Гидроэлектростанция Островского р-на «Райкомбиром». Мощн. 120 кв.

Оханский р-н, Урал. обл. Юго-Камский з-д.

Электростанция гос. Юго-Камского з-да. Мощн. 152 кв.

ст. Павловская, Сев. Кав. края.

Электростанция комбината № 1 Павловского райкоопсоюза. Мощн. 67 кв.

ст. Павлово-посад, Моск.-Кур. ж. д., Богородского р-на.

III МГЭС им. Классона Энергоцентра.

пос. Пашия, Урал. обл.

Электростанция Пашийского чугуно-плавильного з-да Востокостали. Мощн. 300 кв.

г. Первомайск, УССР.

Гидроэлектростанция им. Петровского Горкомхоза. Мощн. 840 кв.

ст. Переезда, Дон. ж. д., пост Любимовский.

Северо-Донецк. электростанция «Донега».

раб. пос. Песочня, Запад. обл.

Электростанция Песоченской фаянсовой ф-ки «Росстеклофарфор». Мощн. 260 кв.

раб. пос. Песочня.

Электростанция Песоченского чугуно-литейного з-да Стройметиза. Мощн. 250 кв.

г. Петровск, ул. К. Маркса.

Городская электростанция Отдела местного хоз-ства Петровского РИК'а. Мощн. 180 кв.

м. Погребище, сахзавод

Электростанция. Мощн. 171 кв.

г. Порохов, Коммунистическая ул.

Электростанция Горкоммунотдела. Мощн. 88,5 кв.

г. Псков, Интернациональная, I.

Электростанция госкожзавода «Пролетарий» Ленинградкожтреста. Мощн. 100 кв.

г. Пучеж, Ив. Пр. обл.

Электростанция Пучежской льняной м-ры № 26 Льнопенькопрома. Мощн. 547 кв.

г. Ростов н/Д., вокзал.

Электростанция паровозо-ремонтного з-да им. В. И. Ленина. Мощн. 1 230 кв.

г. Ростов н/Д., просп. им. Семашко. 49.

1-я электростанция.

г. Ростов н/Д., просп. им. Семашко, 49.

1-я трамвайная электростанция Севкавэнергоуправления.

г. Ростов н/.Д, Пролетарский р-н, 23 линия, 60.

Электростанция Сев.-Кавк. комбината Центросоюза. Мощн. 900 кв.

Ртищево, Р. Ур. ж. д.

Электростанция. Мощн. 74 кв.

г. Рубцовск, Пролетарская ул. Сибкрая.

Гор. электростанция Отд. местного хоз-ства. Мощн. 75 кв.

ст. Рутченкова, Екат. ж. д. УССР.

Рутченковская электростанция Сталино-Макеевского электрокольца.

Ст. Русса, Ленингр. обл., Советская, 17.

Электростанция Старорусского металлургического з-да Мощн. 200 кв.

г. Рыков, Екат. ж. д., УССР.

Рыковская электростанция Сталино-Макеевского электрокольца.

г. Рязань, ул. Некрасова, 2.

Электростанция и водопровод треста Горко. Мощн. 888 кв.

Н. Салдинский р-н, Урал. обл.

Электростанция В.-Салдинского з-да. Мощн. 200 кв.

г. Самара, Набер. р. Волги, 4.

Самарская ГРЭС им. Кржижановского Самгрэсцентра.

г. Саратов, ул. Чернышевского, 120.

Саратовская ГРЭС Саргрэс им. Рыкова.

г. Саратов, пос. Красный текстильщик.

Электростанция гос. бумагопрядильной ф-ки им. Самойловой. Мощн. 250 кв.

г. Свердловск.

Электростанция вагоно-строительного з-да им. Воеводина. Мощн. 235 кв.

г. Свердловск, ул. Загвоскина, 7.

Электростанция Свердловского кольца Уралэнерга.

г. Свердловск, Б. Конный полуостров Пермск. ж. д.

Свердловская электростанция Уралэнерга.

г. Свердловск, Белорецкий р-н.

Электростанция Журавлинского т/управ. Уралторфосоюза. Мощн. 1 000 кв.

г. Свободный, Мухинская, 30.

Гор. электростанция кирпичного з-да Свободненского комтреста. Мощн. 49,5 кв.

г. Севастополь, Северная сторона, Лабораторное шоссе.

Северная электростанция им. Красина Крымэлектро. Мощн. 4 400 кв.

Ст-ца Северская, ул. К. Либкнехта, 14.

Электростанция Северского комхоза. Мощн. 42 кв.

г. Семипалатинск, Береговая, 5.

Электростанция Семгоркоммунтреста. Мощн. 690 кв.

г. Сердобск, Братская пл.

Гор. электростанция Бабашовского окрпромкомбината. Мощ. 125 кв.

п. г. т. Сквира, ул. К. Либкнехта, 14.

Сквирская электростанция Комхоза. Мощн. 42 кв.

близ г. Скопин, Моск. обл.

Центр. электростанция Побединского шахтоуправления. Мощн. 2 250 кв.

г.Славянск, пл. Искры, I.

Электростанция коммункомбината Славянского горсовета. Мощн. 410 кв.

г. Слободской, пос. Демьяна, ул. Заводская.

Гор. электростанция меховой ф-ки «Белка» Всесоюзного пушного синдиката. Мощн. 260 кв.

г. Слуцк, Комсомольская улица, БССР.

Электростанция Райкомбината. Мощн. 225 кв.

г. Смела, УССР.

Районная электростанция Смелянского отд. местного хоз-ва. Мощн. 202 кв.

м. Соболевка, Теплицкого р-на.

Электростанц. Соболевского комбината Союзсахара НКТорга. Мощн. 64 кв.

п. Сокол.

Электростанция целлюлозно-бумажной ф-ки «Сокол» Всебумпрома. Мощн. 8 600 кв.

ст. Сорока, Мурман. ж. д. АКССР.

Электростанция Мурманской ж. д. Мощн. 143 кв.

ст. Софиевка, Екат. ж. д., УССР.

Софиевская электростанция Сталино-Макеевского электрокольца.

г. Спасск-Дальний, Д.-Вост. края.

Электростанция Спасского треста. Мощн. 100 кв.

г. Ставрополь, Думский пер., 2.

Гос. электростанция «Искра». Мощн. 695 кв.

г. Сталинград.

Сталинградская городская электростанция Сталингрэса.

г. Сталинград. Электростанция з-да Электролес Стальгрэс.

г. Сталинград, ст. Тракторная.

Электростанция з-да Красный октябрь Сталинградского ГЭОС'а.

г. Сталинград.

Сталинградская ГРЭС Энергоцентра.

г. Сураж, Западн. обл.

Гор. электростанция. Мощн. 47,7 кв.

г. Сумы, Краснозвездинская пл.

Тепло-электростанция Краснозвездинского рафинадного з-да Союзсахара. Мощн. 2 000 кв.

г. Сумы, УССР.

Электростанция Рафцентраль.

г. Сызрань, ул. Урицкого.

Гидро-электростанция треста Коммунальных предприятий Сызранского горсовета. Мощн. 2 300 кв.

г. Таганрог.
Электростанция гос. кожзавода № 1 Севкавкрайоб'единения. Мощ. 800 л. с.

ст. Таганрог, 4 эксплоатационный район.
Ж. д. электростанция 4 эксплоатац. р-на. Мощн. 360 кв.

г. Таганрог.
Электростанция Таганрогского металлургического з-да «Сталь» им. т. Андреева. Мощн. 10 000 кв.

г. Тверь. Ленинградское шоссе.
Городская электростанция имени 10-летия Коминтерна. Мощн. 5 000 кв.

раз'езд Такстильщики, п/о **Миловское,** Сев. ж. д.
Иваново-Вознесенск. ГРЭС «Ивгресса».

г. Тирасполь, Бородинская пл.
Районная электростанция СНХ. Мощн. 360 кв.

г. Тифлис, ул. Ленина, II.
Закавказское отд-ние ЗОЭ Энергоцентра.

г. Тифлис, Муглетадный пер., 8.
Трест Тифлисских гор. ж. д. Пост. трам. Мощн. 2 400 кв.

г. Тифлис, ул. Ленина, II.
Линия передач Армянского куста Закэлектротока.

г.Тифлис, ул. Ленина, II.
Линия передач Грузинского куста Закэлектротока.

г. Тифлис, Вокзальная ул., Дом Дирекции ЗКВ ж. д.
Электрификация тяги на перевальном участке ЗКВ ж. д. Мощн. 110 кв.

ст. Толмачево, Окт. ж. д., Ленинград. обл.
Электростанция лесопильного з-да им. т. Толмачева Ленинградского древтреста.

ст. Томск II.
Электростанция Томской ж. д. Мощн. 115 кв.

Топорнинский р-н, Башкир. респ.
Топорнинская районная электростанция Башэлектротока. Мощн. 900 л. с.

г. Троицк, Левый берег р. Увельки
Гор. электростанция Троицкого горместхоза. Мощн. 216 кв.

г Тула, Кремль.
Гор. электростанция Коммунтреста. Мощн. 2 600 кв.

г. Тула, ул. Дрейера.
Электростанция Тульского гос. рафинадного з-да треста Союзсахара. Мощн. 185 кв.

г. Углич, Ив. Пр. обл.
Электростанция Промкомбината Угличского РИК'а. Мощн. 180 кв.

г. Уральск, пл. Победы.
Уральская городская электростанция Горкомхоза. Мощн. 560 кв.

ст. Успенская, Дон. ж. д., Успенская ветка.
Успенская электростанция Луганского электрокольца.

с. Усть-Катав, Урал. обл.,
Электростанция Усть-Катавского вагоностроительного з-да. Парвагдиз. Мощн. 1 400 кв.

г. Уфа, Башреспублика.
Электростанция при Уфимск. ремонтном паровозо-вагонном з-де.

ст. Фастов, Ю.-З. ж. д., ж.-д. колония № 60.
Электростанция Ю.-З. ж. д. НКПС. Мощн. 60 кв.

г. Фергана, ул. Ленина, 12, Узб. ССР.
Городская электростанция Отд. местного хозяйства. Мощн. 251,6 кв.

ст. Фокино-Цементная.
Электростанция цементного з-да.

г. Хабаровск, Д.-В. края.
Электростанция Дальневосточного механического и с.-х. з-да «Дальсельмаш». Мощн. 370 кв.

ст. Халилово, Сам.-Злат. ж. д.
Электростанция Халиловского рудоуправления Ср. Вол. горного треста. Мощн. 66,6 кв.

п/о Ханино, Моск. обл.
Электростанция Ханинского гос. з-да «Стройметиз». Мощн. 51,5 кв.

г. Харьков, Кладбищенская ул., 106.
Электростанция Харьковского паровозо-ремонтного з-да НКПС. Мощн. 1 768 кв.

г. Харьков.

Электростанция Харьковского паровозо-строительного з-да им. Коминтарна. Мощн. 54 000 кв.

г. Харьков, Кузнечная, 56/58.

Гос. электростанция № 1 ХОГЭС.

г. Харьков, ул. К. Либкнехта.

Харьковское отд-ние ХОЭ Энергоцентра.

г. Харьков, Суздальские ряды, 16—17.

Электростанция гос. промышленного треста. «Донбасстона». Зак. электротока.

г. Херсон, Красноармейская, 49.

Гор. электростанция Гор. коммунального хоз-ва. Мощн. 1,642 кв.

г. Чебоксары, Нижег. края, ул. Р. Люксембург, 2/4.

Электростанция Чебоксарского коммунтреста. Мощн. 400 кв.

г. Челябинск, Уральской обл.

Городская электростанция Челябинского горсовета. Мощн. 2 100 кв.

дер. Чертовица, Иван. обл., Вичуг. р-на.

Электростанция Об'единения Чертовищ. м-ры. Мощн. 700 кв.

г. Чита, Б. Остров, Интендантская, 1—2.

Электростанция Читинского лесозавода. «Дальлес». Мощн. 42 кв.

г. Чита, Профсоюзная, 13.

Гор. электростанция Читинского горсовета. Мощн. 3 000 кв.

г. Чикмент.

Гор. электростанция Горсовета. Мощн. 250 кв.

г. Чугуев.

Гос. электростанция № 2 ЭСХар.

Чуровской р-н, Ленингр. обл.

Электростанция гос. спичечной ф-ки «Пролетарское знамя». Ленинградского областного спичтреста. Мощн. 280 кв.

ст. Чусовская, Урал. обл.

Ж. д. электростанция Пермск. ж. д. 2-го эксплоатационного р-на. Мощн. с возбудит. 800 кв.

ст. Шарья, Сев. ж. д.

Электростанция при депо ст. Шарья Сев. ж. д. Мощн. 180 кв.

ст. Шатура, М.-Кур. ж. д., Орехово—Зуевского р-на.

Шатурская ГРЭС им. В. И. Ульянова-Ленина. Энергоцентра.

ст. Шаховская, М. Б. Б. ж. д.

Электростанция Шаховского з-да по первичной обработке льна. Льнопенькопрома. Мощн. 45 кв.

ст. Шахунья, М.-Каз. ж. д., Хмелевицкого р-на.

Ж. д. электростанция НКПС. Мощн. 50 кв.

с. Шебекино, ЦЧО.

Электростанция сахарного з-да им. Профинтерна. Союзсахара. Мощн. 3 200 кв.

г. Щегловск, Зап.-Сиб. края.

Электростанция Кемеровского коксозавода «Союзкокса». Мощн. 5 000 кв.

ст. Щетово, Донецкой ж. д. УССР.

Щетовская э/станция. Криндачево-Чистоковского электрокольца.

г. Эривань.

Ленинаканская гидростанция им. С. Орджоникидзе.

г. Эривань.

Городская гидроэлектростанция Эргес отд. Закэлектротока. Мощн. 6 800 л. с.

г. Эривань.

Гидроэлектростанция им. А. И. Рыкова.

г. Эривань, ул. Налбандяна, 24.

Низковольтная электросеть Коммунхоза горсовета.

г. Ярославль.

Электростанция гос. тормозного з-да Парвагдиза. Мощн. 9 000 кв.

г. Ярославль, Ляпино, почт. ящ. 42.

Ярославское гос. акц. о-во Районной электростанции «ЯГРЭС» ВСНХ СССР. Мощн. 41 000 кв.

ст. Яшкино, Томск. ж. д.

Электростанция Яшкинского цементного з-да «Красный Строитель». Мощн. 1 250 кв.

СЕЛЬСКОЕ ХОЗЯЙСТВО

КОЛХОЗНЫЕ ОРГАНИЗАЦИИ.

ВСЕСОЮЗНЫЙ КОЛХОЗЦЕНТР.

г. Москва, Златоустинский пер., 6.

Колхозцентр СССР и РСФСР является высшим органом колхозной системы в Союзе ССР, осуществляет общее организационное и производственное руководство колхозным движением в СССР.

Вся колхозная система СССР обслуживает на 1 января 1931 г. около 113 тысяч колхозов и свыше 6,5 миллионов коллективизированных крестьянских хозяйств Советского союза.

В своей работе Колхозцентр опирается непосредственно на республиканские, краевые и областные колхозсоюзы.

Организации, входящие в Колхозцентр.

г. Москва, Армянский пер. «Трактороцентр».

Входит на правах автономного центра в систему Колхозцентра.

Концентрирует все тракторные хозяйства колхозных организаций. (Машино-тракторные станции).

г. Москва. «Семеноводцентр».

Входить в состав Колхозцентра на правах автономной организации.

Опирается в своей работе на специально отобранные семеноводческие колхозы, об'единяемые республиканскими, краевыми и областными семеноводческими колхозсоюзами.

РЕСПУБЛИКАНСКИЕ КОЛХОЗЦЕНТРЫ:

г. Ашхабад.
Колхозцентр Туркменской ССР.

г. Баку.
Колхозцентр Азербейджана (входит в состав колхозцентра ЗСФСР).

г. Минск.
Колхозцентр БССР.

г. Сталинабад.
Колхозцентр Таджикистанск. ССР

г. Тифлис.
Колхозцентр Грузии (входит в состав колхозцентра ЗСФСР).

г. Тифлис .
Колхозцентр ЗСФСР.

г. Харьков.
Всеукраинский колхозцентр.

г. Эривань
Колхозцентр Армении (входит в состав колхозцентра ЗСФСР).

КОЛХОЗСОЮЗЫ АВТОНОМНЫХ АССР.

г. Алма-Ата.
Казакский колхозсоюз.

г. Баку.
Азербейджанский колхозсоюз.

г. Верхнеудинск.
Бурято-монгольский колхозсоюз.

г. Казань.
Татарский колхозсоюз.

г. Махач-Кала.
Дагестанский колхозсоюз.

г. Петрозаводск.
Карельской АССР колхозсоюз.

г. Симферополь.
Крымский колхозсоюз.

г. Тирасполь.
Молдавский колхозсоюз.

КРАЕВЫЕ КОЛХОЗЫ.

г. Тифлис.
Грузинский колхозсоюз.

г. Турткуль.
Кара-Колпакский колхоз.

г. Уфа.
Башкирский колхозсоюз.

г. Фрунзе.
Киргизский колхозсоюз.

г. Эривань.
Армянский колхозсоюз.

г. Якутск.
Якутский колхозсоюз.

г. Иркутск.
Вост.-Сибирский краевой колхозсоюз.

ДАЛЬНЕ-ВОСТОЧНЫЙ КРАЙ.

г. Хабаровск.
Дальне-Восточный краевой колхозсоюз.

ЗАПАНДО-СИБИРСКИЙ КРАЙ.

г. Ново-Сибирск.
Зап.-сибирский краевой колхозсоюз.

ОЙРАТСКАЯ АВТ. ОБЛАСТЬ.

г. Улала.
Ойратский обл. колхозсоюз.

ХАКАССКАЯ АВТ. ОБЛАСТЬ.

с. Усть-Абаканское.
Хакасский обл. колхозсоюз.

НИЖЕГОРОДСКИЙ КРАЙ.

г. Н.-Новгород.
Нижегородский краевой колхозсоюз.

МАРИЙСКАЯ АВТ. ОБЛАСТЬ.

г. Иошкар-Ола.
Марийский обл. колхозсоюз.

ВОТСКАЯ АВТ. ОБЛАСТЬ.

г. Ижевск.
Вотский обл. колхозсоюз.

ЧУВАШСКАЯ АВТ. ССР.

г. Чебоксары.
Чувашский обл. колхозсоюз.

Н.-ВОЛЖСКИЙ КРАЙ.

г. Саратов.
Нижне-Волжский краевой колхозсоюз.

РЕСПУБЛИКА НЕМЦЕВ ПОВОЛЖЬЯ.

г. Покровск.
Колхозсоюз республики немцев Поволжья.

КАЛМЫЦКАЯ АВТ. ОБЛАСТЬ.

г. Элиста.
Калмыцкий обл. колхозсоюз.

СЕВЕРНЫЙ КРАЙ.

г. Архангельск.
Северный краевой колхозсоюз.

КОМИ-ЗЫРЯНСКАЯ АВТ. ОБЛАСТЬ.

г. Сыктывкар.
Коми-Зырянский обл. колхозсоюз.

СЕВЕРО-КАВКАЗСКИЙ КРАЙ.

г. Ростов н/Дону.
Сев.-Кав. обл. колхозсоюз.

АДЫГЕЙСКАЯ АВТ. ОБЛАСТЬ.

г. Краснодар.
Адыгейский обл. колхозсоюз.

ИНГУШСКАЯ АВТ. ОБЛАСТЬ.

г. Владикавказ.
Ингушский обл. колхозсоюз.

КАБАРДИНО-БАЛКАРСКАЯ АВТ. ОБЛАСТЬ.

г. Нальчик.
Кабар. Балакарский обл. колхозсоюз.

СЕВ.-ОСЕТИНСКАЯ АВТ. ОБЛАСТЬ.

г. Владикавказ.
Сев.-Осетинский обл. колхозсоюз.

ЧЕРКЕССКАЯ АВТ. ОБЛАСТЬ.

ст-ца Баталпашинская.
Черкесский обл. колхозсоюз.

ЧЕЧЕНСКАЯ АВТ. ОБЛАСТЬ.

г. Грозный.
Чеченский обл. колхозсоюз.

СРЕДНЕ-ВОЛЖСКИЙ КРАЙ.

г. Самара.
Средне-Волжский краевой колхозсоюз.

МОРДОВСКАЯ АВТ. ОБЛАСТЬ.

г. Саранск.
Мордовский обл. колхозсоюз.

ОБЛАСТНЫЕ КОЛХОЗСОЮЗЫ:

ЗАПАДНАЯ ОБЛАСТЬ.

г. Смоленск.
Западный обл. колхозсоюз.

ИВАНОВСКАЯ ПРОМ. ОБЛАСТЬ.

г. Иваново-Вознесенск.
Ивановский обл. колхозсоюз.

ЛЕНИНГРАДСКАЯ ОБЛАСТЬ.

г. Ленинград.
Ленинградский обл. колхозсоюз.

МОСКОВСКАЯ ОБЛАСТЬ.

г. Москва.
Московский обл. кохозсоюз.

УРАЛЬСКАЯ ОБЛАСТЬ.

г. Свердловск.
Уральский обл. колхозсоюз.

ЦЕНТР.-ЧЕРНОЗЕМНАЯ ОБЛАСТЬ.

г. Воронеж.
Центр.-Черноземный обл. колхозсоюз.

РАЙОННЫЕ КОЛХОЗСОЮЗЫ.

Райколхозсоюзы организованы во всех административных районах Советского Союза.

Более подробные адресно-справочные сведения о колхозном строительстве СССР Колхозцентром не были представлены, вследствие незаконченности проводимых им реорганизационных мероприятий и будут даны в Справочнике на 1932 г.

СОВХОЗЫ.

ВОСТОЧНО-СИБИРСКИЙ КРАЙ.

Зерновые совхозы.

П/о. Балахта, дер. Тальково.
«Балахтинский» — Зернотреста.
с. Сухобузимск.
«Таежный» (Сухобузинский) — Зернотреста.
Раз'езд Харик, Томск. ж. д.
«Иркутский» — Зернотреста.

ДАЛЬНЕ-ВОСТОЧНЫЙ КРАЙ.

Зерновые совхозы.

с. Благословенное.
«Биробиджанский» — Зернотреста.
Раз'езд Волжаевка, Уссурийск. ж. д.
«Амурский» — Зернотреста.
Завитинский р-н, ст. Екатеринославка, Уссур. ж. д.
«Восточный» — Зернотреста. Кол. тракт. 72, га 76 тыс.
ст. Завитая, Уссур. ж. д.
«Завитинский» — Зернотреста.
ст. Ласточка, Уссур. ж. д.
«Сухановский» — Зернотреста.
П/о Мазаново.
«Мазановский» — Зернотреста.
село Михайловка, б. Владивостокского округа.
Им. Сун-Ят-Сена — Зернотреста.
ст. Средне-Бельская, Уссур. ж. д.
«Бельский» — Зернотреста.
Н.-Тамбовский р-н, П/о Тамбовка.
«Партизан» — Зернотреста.
Раз'езд Томич, Уссур. ж. д.
«Комиссаровский» — Зернотреста.

ЗАПАДНАЯ ОБЛАСТЬ.

Молокоовощ. совхозы.

Вяземский р-н, Фадеевского сельсовета.
«Андрейково» с хуторами: Фадяево, Ленькино, Бравкино Молокоовощтреста. Кол. тракт. 5, га 2 650,67.
Гриневский р-н.
«Талашкинская группа» — Молокоовощтреста. Кол. тракт. 5, га 2 327.
Дорогобужский р-н.
«Ставково» — Молокоовощтреста. Кол. га 2 500.
Клинцовский р-н, совхоз Вьюнка.
«Клинцовский» Молочно-огородный комбинат — Молокоовощтреста. Кол. тракт. 1, га 3 486.
Куньинский р-н, ст. Кунья, МББ ж. д.
«Жегалово-ушицы-луговицы» — Молокоовощтреста. Кол. тракт. 2, га 985.
Ново-Дугинский р-н, п/о Дугино.
«Дугино» — Молокоовощтреста. Кол. тракт. 4, га 1 981.
Павлиновский р-н.
«Теренино» — Молокоовощтреста. Кол. га 1 154.
Спас-Деменский р-н.
«Пальково» — Молокоовощтреста. Кол. тракт. 2, га 365.
Ярцевский р-н (хутор Ново-Никольское на территории Духовминского р-на).
«Зайцево» (об'единяет 3 хозяйства: Зайцево, Ново-Никольское, и Маковьево), — Молокоовощтреста: Кол. га 945.

Свиноводческие совхозы.

Навлинский р-н.
«Им. Крупской» — треста Свиновод. Кол. тракт. 4, га 960.
Севский р-н, с. Добрунь.
«Добрунь» — треста Свиновод. Кол. тракт. 7.

Садвинсовхозы.

Мещовский р-н.
Группа совхозов «Карташево» — Садвинтреста. Кол. тракт. 5, пашня 1 452 га.

Госпромсовхозы.

Гриневский р-н, с. Тычино.
им. Красина Талашкинской группы совхозов Госпромсовхозтреста. Кол. га 890.

Дубровский р-н.
«Дубровка» — Госпромсовхозтреста. Кол. га 905.

Катынский р-н.
«Жуково» — Госпромсовхозтреста. Кол. га 438.

Клинцовский р-н, село Гулевка.
Гулевская группа совхозов (Гусевка, Ленша-Буда и Тургский) — Госпромсовхозтреста.

Монастырищенский р-н.
«Скреплево» Госпромсовхозтреста. Кол. тракт. 1, га 1 725.

Новозыбковский р-н.
«Внуковичи» Госпромсовхозтреста. Кол. га 300.

Рославльский р-н.
«Перенка» Госпромсовхозтреста. Кол. тракт. 4, га 4 500.

Руднянский р-н, ст. Красная М.-Б.-Б. ж. д.
«Лонница» Руднянского р-на Госпромсовхозтреста. Кол. га 1 600.

Сафоновский р-н.
Группа совхозов «Неелово» с хуторами Рожново, Кремяное, Сергиевское, Будаево, Моисеево, Беленино и Н. Тимошино Госпромсовхозстреста. Кол. тракт. 7, га 1 272,81.

Темкинский р-н, ст. Кобелево.
«Коболево» с под. хут. Желанье, Госпромсовхозтреста. Кол. тракт. 2, га 517,37.

Хиславичский р-н.
«Зарево» Госпромсовхозтреста. Кол. га 1 664.

Скотоводческие совхозы.

Пустошкинский р-н.
«Поддубье» Скотоводтреста. Кол. га 2 100.

Сортосеменные совхозы.

Воронцово-Александровский р-н, с. Стародубское.
№ 24 «Терек» — Сортсемтреста. Кол. тракт. 40, га 15 000.

Торопецкий р-н.
«Конищево-Подмолодье» — Сортсемтреста. Кол. га 817.

Семеноводные совхозы.

Мосальский р-н.
«Жуковка» — Семеноводтреста. Кол. га 1 896.

Суражский р-н, при д. Далисичи.
«Далисичи» Семеноводтреста. Кол. га 392.

Льноконоплеводсовхозы.

Кармановский р-н.
«Карманово» — Акц. о-ва «Льноконоплевод». Кол. тракт. 4, га 14 000.

Мокровский р-н, п/о Жерелово. Кол. тракт. 3, га 500.
«Жерелово» Льноконоплевода.

Невельский р-н, Леховский сельсовет.
«Форпост» — Льноконоплевода. Кол. тракт. 1, га 1 688.

Починковский р-н, ст. Энгельгардтовская М.-Б.-Б. ж. д.
им. Коминтерна — Льноконоплевода. Кол. га 786,26.

Починковский р-н.
«Марьино и Климщино» подсобн. хоз-во совхоза «Коминтерна» — Льносовхозтреста. Кол. га 258,7.

Починковский р-н.
«Алексино». Подсобн. хоз-во совхоза «Коминтерн» — Льносовхозтреста. Кол. га 150.

Птицеводческие совхозы.

Почепский р-н, местечко Баклань.
«Баклань» — Птицетреста. Кол. га 1 353.

Себежский р-н, Оснинский сельсовет.
«Апиниское» — Птицетреста.

ЗАПАДНО-СИБИРСКИЙ КРАЙ.

Зерновые совхозы.

П/о Абаканское, с. Метихово.
«Саянский» — Зернотреста.
ст. Алейская, Омской ж. д.
«Каламановский» — Зернотреста.
ст. Алейская, Омской ж. д.
«Шипуново-Алейский» — Зернотреста.
ст. Аул, Омской ж. д.
«Локтевский» — Зернотреста.
Барнаульский р-н, п/о Павловское.
«Павловский» — Зернотреста.
г. Бийск, Центральная усадьба в 6-ти км от города.
«Бийский» — Зернотреста. Кол. тракт. 147, га 45 300.
Борисовский р-н.
«Борисовский» — Зернотреста. Кол. тракт. 154, га 700 000.
П/о Васино, б. Ново-Сибирского округа.
«Завьяловский» — Зернотреста.
г. Калачинск, Базарная, 11.
«Нивинский» — Зернотреста.
П/о Киселевский рудник б. Кузнецкого округа.
«Прокопьевский» — Зернотреста.
П/о Коченево.
«Коченевский» — Зернотреста.
ст. Крутояр, Томской ж. д.
«Крутоярский» — Зернотреста.
г. Ленинск-Кузнецкий.
«Ленинский» — Зернотреста.
Минусинский р-н, п/о Минусинск.
«Минусинский» — Зернотреста.
г. Ново-Омск, ул. 22 декабря, 26.
«Сосновский» — Зернотреста.
г. Новоуральское.
Новоуральский — Зерносовхоз Зернотреста.
Павлоградский р-н.
«Новоуральский» Зернотреста. Кол. тракт. 86, га 100 000.
П/о Павлоградское.
«Алабатинский» — Зернотреста.
Петропавловский р-н.
«Запрудихинский» — Зернотреста.
ст. Посевная, Омской ж. д.
им. Калмановича — Зернотреста.
ст. Поспелиха, Омской ж. д.
XII Октябрь — Зернотреста. Кол. тракт. 76, га 32 000.
Смоленский р-н, п/о Смоленское.
«Алтайский» — Зернотреста.
ст. Солянка, Томской ж. д.
«Камалинский» — Зернотреста.
Хабаровского р-на, с. Хабары
«Мартовский» — Зернотреста.
Черлаковского р-на, с. Черлак.
«Черлакский» — Зернотреста.
ст. Шипуново, Омск. ж. д. Аспайская линия.
«Шипуновский» — Зернотреста.
ст. Юрга, Томск. ж. д.
«Болотный» — Зернотреста.

Свиноводческие совхозы.

Бийский р-н, в 12 км от г. Бийска.
Племеное хозяйство «Катунь» Свиноводтреста. Кол. тракт. 1, га 6 000.
Ново-Омский р-н, Таврическое п/о.
№ 26 «Колос» — Свиноводтреста. Кол. тракт. 15, га 9 865.
Омский р-н.
«Агаир» — треста Свиновод Омского р-на. Кол. тракт. 37, га 20 527,02.

Молокомасловые совхозы.

Любинский р-н, ст. Любино, Омской ж. д.
«Октябрь» Молмаслотреста. Кол. тракт. 18, га 45 000, посева 2 146.
Ново-Омский р-н, Троицкий с/совет.
№ 24 — Молмаслотреста. Кол. тракт. 15, га 2 100.
Саргатский р-н.
«Нижне-Иртвинский» № 39 — Молмаслотреста. Кол. трак. 5.

Сортосемянные совхозы.

Черлакский р-н, Солянский с/совет.
«Большевик» Госсортсемтреста. Кол. трак. 52, га 42 000.

ИВАНОВСКАЯ ПРОМЫШ. ОБЛАСТЬ.

Зерновые совхозы.

П/о ст. Бавлены, Сев. ж. д.
«Александровский» — Зернотреста.

Молокоовощные совхозы.

Владимирский р-н.
«Варварино» — отдел. Владимирского совхоза Коммунар Молокоовощтреста. Кол. тракт. 1.
Гусевский р-н.
«Гусевский» совхоз «Якорь» Молокоовощтреста. Кол. га 2 100.
Переславский р-н, пос. Батрачка.
«Батрачка» — Молокоовощтреста. Кол. тракт. 9, га 1 700.
Рыбинский р-н, ст. Лом Сев. ж. д.
«Свобода» — Молокоовощтреста. Кол. тракт. 2, га 4 800.
Тутаевский р-н, п/о Константиновский завод.
«Волна» — Молокоовощтреста.
Тутаевский р-н, хутор Дубасово.
«Волгарь» — Молокоовощтреста. Кол. тракт. 1, га 240.
Шуйский р-н.
«Ильич» — Молокоовощтреста. Кол. тракт. 9, га 4 065,19.
Ярославский р-н, с. Михайловское.
«Освобождение» — Молокоовощтреста. Кол. тракт. 2, га 1 440,64.
г. Ярославль, почт. ящ. № 68.
«Молот» — Молокоовощтреста. Кол. тракт. 5, га 11 860.

Госпромсовхозы.

Молвитинский р-н, хутор Победа.
«Медведки» — Госпромсовхозтреста. Кол. га 139, 62.
Пошехонье-Володарский р-н, село Сосновец.
«Сосновец» П. Володарского райзо Госпромсовхозтреста. Кол. тракт. 1, га 172.
Семеновский р-н, п/о Кадней или Котлово.
«25 Октября» Ивановского совхозтреста. Кол. га 2 000.
Ярославский р-н, с. Каравиха.
«Бурлаки» — Госпромсовхозтреста. Кол. тракт. 2, га 1 881.

Семеноводческие совхозы.

Середской р-н, с. Аминево, почтовый адрес: ст. Арменки Нерехтского р-на.
«Лужки» Семеноводтреста. Кол. тракт. 5, га 3 000.

Льноконоплеводческие совхозы.

ст. Буй, Сев. ж. д.
«Заветы Ильича» — Акц. о-ва «Льноконоплевод». Кол. га 33 800.
Любимский р-н, с. Любим, ул. Ленина, 34.
«Пролетарий» — Льноконоплеводтреста. Кол. тракт. 26.
Некоузский р-н.
«Богатырь» — Льноконоплеводтреста.

Овцеводческие совхозы.

Даниловский р-н, Горинского сельсовета.
«Руно» — Всесоюзн. треста Овцевод. Кол. тракт. 1, га 2959,23.

ЛЕНИНГРАДСКАЯ ОБЛАСТЬ.

Молоко-огородные, овощные совхозы.

Волосовский р-н, Бегуницкий сельсовет.
«Гомонтово - Ново - Ивановское» Суминской группы совхозов — Молокоовощтреста. Кол. тракт. 2, га 1 580.
Лужский р-н, дер. Рапти, почт. адрес Луга, почт. ящ. № 13.
«им. Дзержинского» ПП ОГПК в ЛВО Молокоовощтреста. Кол. тракт. 5.
Минецкий р-н, ст. Войбакала, М. ж. д.

«Саря-Уськино» Молокоовощтреста. Кол. тракт. 2, га 10 000.

Молосковицкий р-н, ст. Молосковицы, Окт. ж. д.

«Раскулицы» Молокоовощтреста. Кол. тракт. 1, га 979.

Молокосвицкий р-н, ст. Молосковицы, Окт. ж. д.

«Каложицы» — Молокоовощтреста. Кол. тракт. 4, га 942.

Окуловский р-н, п/о Парахино.

«Шуркино» — Молокоовощтреста. Кол. тракт. 1, га 500. (администр.-хозяйственный центр. сов. Окуловского р-на).

Окуловский р-н.

«Березовик» — Молокоовощтреста. Кол. тракт. 1, га 750.

Окуловский р-н.

«Перетна» — Молокоовощтреста. Кол. тракт. 1, га 500.

Окуловский р-н.

«Горы» — Молокоовощтреста. Кол. тракт. 1, га 550.

Окуловский р-н.

«Горнешновский» — Молокоовощтреста. Кол. тракт. 1, га 255.

Окуловский р-н.

«Пузырево» — Молокоовощтреста. Кол. тракт. 1, га 1 235.

Окуловский р-н.

«Белышево» — Молокоовощтреста. Кол. тракт. 1, га 1 000.

Ораниенбаумский р-н, с. Гостилицы.

«Гостилицы» — Молокоовощтреста. Кол. тракт. 9, га 5 000.

Старорусский р-н, ст. Парфино Окт. ж. д.

«Хмелево» — Молокоовощтреста. Кол. тракт. 1, га 12 000.

Тихвинский р-н, Ильинский с/совет.

«Наумово» — Молокоовощтреста. Кол. тракт. 1, га 2 283.

Угловский р-н.

«Заречье» — Молокоовощтреста. Кол. тракт. 1, га 570.

Свиноводческие совхозы.

Полновский р-н.

«Красный пограничник» — треста «Свиновод. Кол. тракт. 2, га 1 541.

Череповецкий р-н, почт. ящ. 33.

«Малечкино» — треста «Свиновод». Кол. тракт. 3, га 1 688.

Госпромсовхозы.

Верхне-Чагодощенский р-н.

«Покровское» — Госпромсовхозтреста. Кол. тракт. 1, га 1 193.

Лужский р-н.

«Володарское» — Госпромсовхозтреста. Кол. тракт. 4, га 1 482,5.

Ораниенбаумский р-н.

«Бор» — Госпромсовхозтреста. Кол. тракт. 1, га 425.

Устюгинский р-н, п/о Никифорово.

«Спасское» — Госпромсовхозтреста. Кол. тракт. 3, га 342,5.

Семеноводческие совхозы.

Бельский р-н.

Группа совхозов «Воля» — Сортсемтреста. (Отд. Видомлицы, Васильково и Зализение). Кол. тракт. 15, га 4 300.

Устюжинский р-н, п/о Устюжка.

«Раменье» — Сортсемтреста. Кол. тракт 3, га 470.

Льноконоплеводческие совхозы.

г. Опочка, поч. ящ. № 3.

«Красный пахарь» им. «Г. С. Красных фронтовиков» — Льноконоплеводтреста. Кол. трак. 12, га 5 000.

Уторгошский р-н, Веретьевский с/совет. ст. Уторгош, Окт. ж. д.

«Толчино» Ленинградского совета потреб. о-в (ЛСПО). Кол. тракт. 1, га 942.

МОСКОВСКАЯ ОБЛАСТЬ.

Молокоовощные совхозы.

г. Воскресенск.

«Воскресенская ферма» — Молокоовощтреста. Кол. га 136.

Воскресенский р-н, при селе Рождествено. Ст. Снигири МБВ ж. д.

«Рождествено» — Молокоовощтреста. Кол. тракт. 1, га 242.

Вышне-Волоцкий р-н.
«Афимьино» — Молокоовощтреста. Кол. га 429.
Детчинский р-н, п/оДетчино Рябцовского сельсовета.
«Песочное» — Молокоовощтреста. Кол. тракт 1, га 5 600.
Емельяновский р-н, Даниловского Сельсовета.
«Красноармеец» — Молокоовощтреста. Кол. тракт. 1, га 1 370.
г. Ефремов, ул. Карла Маркса, д. 25.
Ефремовская группа совхозов — Молокоовощтреста. Кол. тракт. 12, га 3 878.
П/о Пахомово, Совхоз охватывает три р-на: Заокский, Лаптевский и Алексинский.
Шульгинская группа совхозов — Молокоовощтреста. Кол. тракт. 5, га 6 058.
Заокский р-н.
«Бутиково» — Молокоовощтреста. Кол. тракт. 4, га 1 300.
Иваньковский р-н.
«Пятилетка»—(б. Казариново) Молокоовощтреста. Кол. тракт. 1, га 1 685.
Калязинский р-н.
«Леонтьевское» — Молокоовощтреста. Кол. тракт. 1, га 703.
г. Кашин.
«Устиново» — Молокоовощтреста. Кол. тракт. 3, га 289,7.
Кашинский р-н.
Филиал «Юрино» в 7 км от с-хоза «Устиново» — Молокоовощтреста. Кол. тракт. 3, га 680,37.
Кашинский р-н.
Филиал «Лубенька» от совхоза «Устиново» 5 км — Молокоовощтреста. Кол. га 144,67
Кашинский р-н.
Филиал «Пустинка» от совхоза «Устиново» 15 км — Молокоовощтреста Кол. га 263,31 .
Каширский р-н, п/о Терново.
«Бесово» — Молокоовощтреста. Кол. га 300.
Луховицкий р-н, ст. Горки М.-Каз. ж. д. Совхоз находится в 7 км от станции.
«Врачево-Горки» — Молокоовощтреста. Кол. тракт. 10, га 1 500.
Можайский р-н.
«Александрово» — Молокоовощтреста. Кол. тракт. 1, га 433.
г. Москва, 15, Бутырский хутор.
Учебно-опытный совхоз «Бутырский хутор» — Молокоовощтреста. Кол. тракт. 1, га 202.
Мытищинский р-н, близ дер. Тарасовка, п/о Болшево.
«Лесные поляны» —Молокоовощтреста. Кол. тракт. 1, га 759,32.
Новодеревенский р-н, п/о Ал. Невское.
Группа совхозов «им. Марата» — Молокоовщтреста. Кол. га 2 000.
Ново-Петровский р-н, п/о Никольское Гагарино, ст. Румянцово МБЖ. д.
«Бороденки» — Молокоовощтреста. Кол. тракт. 1, га 769.
Ногинский р-н, близ дер. Афоносово, п/о ст. Фрязево, М. Нижег. ж. д.
«Случайный» — Молокоовощтреста. Кол. га 530.
Ногинский р-н, ст. Кудиново, М. Нижег. ж. д.
«Кудиновский им. Блюхера» — Молокоовощтреста. Кол. тракт. 3, га 3 050.
ст. Раменское, Раменского р-на.
«Сафоново» — Молокоовощтреста. Кол. га 395.
Реутовский р-н, с. Обираловка, М. Ниж. ж. д.
«Федурново» — Молокоовощтреста. Кол. га 98.
Рузский р-н.
«Васильевское» — Молокоовощтреста. Кол. тракт. 1, га 175.
Рыбновский р-н.
«Глебково Дивово» — Молокоовощтреста. Кол. тракт. 4, га 1 041.
Сходненского РИКа.
«Соколово Машкино» — Комбината им. XVI Партс'езда Молокоовощтреста. Кол. тракт. 1, га 998.
Тверской р-н.
«Мигалово» — Молокоовощтреста. Кол. га 573,78.
Тургиновский р-н, п/о Ферязкино.

«Бреднево-Ажарово» — Молокоовощтреста. Кол. тракт. 1, га 1 348.

Удомальский р-н.

«Ивановское» — Молокоовощтреста. Кол. га 473.

Свиноводческие совхозы.

Броницкий р-н.

Племенное советское хозяйство—Всесоюзного треста «Свиновод». Кол. тракт. 3, га 600.

Малиновский р-н, ст. Барыбино, Р. Ур. ж. д.

«Б. Алексеевское» — треста Свиновод. Кол. тракт. 3, га 804,53.

Садвинсовхозы.

Дер. Верхние Котлы Ленинского РИКа.

«Помологический» рассадник — Садвинтреста. Кол. га 34,5.

Ивановский р-н, село Оленьково.

«Оленьково» — Садвинтреста.

Село Коломенское Ленинского РИКа.

Хутор Коломенское, сады при совхозе Помологическом — Садвинтреста. Кол. га 27.

Тульско-Дубенский р-н, Алексинск.

Першинская группа совхозов — Госпромсовхозтреста. Кол. га 1 133.

п/о Барятино.

Барятинское групповое управление совхозами — Госпромсовхозтреста. Кол. га 2 609.

Госпромсовхозы.

Богородицкий р-н, д. Беступечво.

Беступечвская группа совхозов — Госпромсовхозтреста. Кол. тракт. 1, га 495.

Епифановский р-н.

«Краснобуйцкий» Михайловской группы совхозов — Госпромсовхозтреста. Кол. тракт. 2.

г. Зарайск.

Зарайская группа совхозов: Мендюкино, Чулки-Струпка, Соколово, Авдеево, Емельяновка, Гремячево, Серкино — Госпромсовхозтреста. Кол. тракт. 11, га 6 500.

Каширский р-н, совхоз «Зендиково».

Каширская группа совхозов—Госпромсовхозтреста. Кол. тракт. 2, га 1 117.

Кимрский р-н,

Группа совхозов «Переворот-дубно» — Госпромсовхозтреста. Кол. тракт. 3.

Кимрский р-н,

«Гадово» — Госпромсовхозтреста. Кол. га 1 400.

Лотошинский р-н, село Лотошино.

«Лотошино» — Госпромсовхозтреста. Кол. тракт. 11, га 1 820.

Луховический р-н.

Хозяйство «Астапово» Отделение совхоза «Гигант» — Госпромсовхозтреста. Кол. тракт. 10, га 1 200.

Михайловский р-н.

«Коровино-феняево» — Госпромсовхозтреста. Кол. тракт. 5, га 1 355,66.

Михайловский р-н, п/о Михайловка.

Пронская группа совхозов Гос. промсовхозтреста. Кол. тракт. 15, га 6 450.

Михайловский р-н, Момовский сельсовет.

«Некрасово» — Госпромсовхозтреста.

Новоторжский р-н,

«8 марта» — Госпромсовхозтреста.

Оболенский р-н, село Городище.

«Городищенский» — Госпромсовхозтреста.

Пловский р-н, ст. Паточная М. К. ж. д.

Сергиевская группа совхозов — Госпромсовхозтреста. Кол. тракт. 7, га 8 000.

Подольский р-н, п/о Ямы, ст. Домодедово, Ряз. Ур. ж. д.

Об'единен. совхоз ЦИК СССР «Горки—Мещерино» — Госпромсовхозтреста. Кол. тракт. 3, га 1 200.

Тверской р-н, п/о Петровское.

«Петровское» — Госпромсовхозтреста. Кол. га 921,8.

Теплинско-Огаревский р-н, с. Покровское.

Покровский совхоз Сергиевской группы — Госпромсовхозтреста. Кол. га 336,27.

Чернский р-н, село Б. Скуратово, п/о Чернь.

Управление скуратовской группы совхозов — Госпромсовхозтреста. Кол. га 500.

Шацкий р-н, село Агишево.

«Агишево» — Госпромсовхозтреста. Кол. тракт. 2, га 2 542.

Льноконоплеводсовхозы

Михайловский р-н, ст. Крюково, Окт. ж. д.

«Лихославский» им. проф. В. Р. Вильяма — Льноконоплеводтреста. Кол. тракт. 23, га 10 500.

Новоторжский р-н, г. Торжок, Новгородская, 8.

«Новоторжский» — Льноконоплеводтреста. Кол. тракт. 31, га 1 050.

Конозаводческие совхозы.

Узловский р-н, село Шаховское.

Совхоз Коневодсовхозтреста. Кол. тракт. 7, га 2 469, 79.

Птицеводческие совхозы.

Воскресенский р-н, ст. Халщевики, МББ ж. д.

«Глебово» — Птицетреста. Кол. га 256.

Теплинско-Огаревский р-н.

«Алексеевский» — Птицетреста. треста. Кол. тракт. 5, га 2 400.

НИЖЕГОРОДСКИЙ КРАЙ.

Молокоовощные совхозы.

Вадский р-н с. Вад.

Групповое об'единение совхозов «Красный октябрь» — Молокоовощтреста. Кол. тракт. 5, га 1 675,49.

Шатковский р-н.

Групповое об'единение совхозов «Власть советов» и «Помощь крестьянина»—Молокоовощтреста. Кол. тракт. 7, га 2 300.

Свиноводческие совхозы.

Арзамасский р-н, п/аг. Ичалово.

«Культура» — треста «Свиновод». Кол. тракт. 5 га 352.

Личадеевский р-н.

«Идеал» — треста «Свиновод». Кол. га 228.

Петровский р-н, с. Даниловка.

«Зиновьевский» № 13/107 — треста «Свиновод». Кол. тракт. 17, га 9 481,21.

ЧУВАШСКАЯ АССР.

Садвинсовхозы.

Чебоксарский р-н, хутор Карачуринский.

«Чебоксарский» — Садвинтреста. Кол. тракт. 1, га 100.

НИЖНЕ-ВОЛЖСКИЙ КРАЙ.

Зерновые совхозы.

п/о Баланда.

«Калмыцкий» — Зернотреста.

Дергачевский р-н.

«Краснореченский» — Зернотреста. Кол. тракт. 84, га 67 094.

Дергачевский р-н.

«Первомайский» — Зернотреста.

ст. Екатериновка, Р. Ур. ж. д.

«Индустриальный» — Зернотреста.

п/о Елань, Р. Ур. ж. д

«Камышинский» — Зернотреста.

п/о Ивантеевка, Ивантеевский р-н.

«Тракторист» — Зернотреста.

п/о Казачка, б. Балашевского округа.

«Казачка» — Зернотреста.

п/о Куликово.

«Хоперский» — еЗрнотреста.

п/о Н. Нехаевка, б. Хоперского округа.

«Динамо» — Зернотреста.

п/о Н. Анненское, б. Хоперского округа.

«Краснооктябрьский» — Зернотреста.

Озинский р-н.

«Озерский» — Зернотреста. Кол. тракт. 60, га 90,000.

ст. Панфилово, Юго-Вост. ж. д.
«АМО» — Зернотреста.
г. Пугачев.
«Полеводинский» — Зернотреста. Кол. тракт. 100, га 12 154,1.
г. Пугачев.
«Чапаевский» — Зернотреста.
ст. Римско-Корсаковка, Ряз. Ур. ж. д.
«Кушумский» — Зернотреста.
Камышинский р-н, ст. Секачи.
«Труб» — Зернотреста.
п/о Усть-Медведевское.
«Звезда» — Зернотреста.
п/о Фролово.
Зеленовский» — Зернотреста.

Молокоовощные совхозы

г. Вольск, почт. ящ. № 8.
«Нижне-Черновский» № 20 Молокоовощтреста. Кол. тракт. 19, га 8 200.

Молокоовощные совхозы.

Аркадакский р-н, с. Ростоши.
Об'единенный совхоз им. «Нансена» треста «Свиновод». Кол. тракт. 47, га 18 200.
Балашевский р-н, п/о Пады.
Участок № 34 совхоза «Смычка» треста «Свиновод». Кол. га 500.
Екатериновский р-н, с. Елань.
«Ульяновский» № 174 треста «Свиновод». Кол. тракт. 6, га 1 654.
ст. Сановка, Р. Ур. ж. д.
«Об'единенный пограничник» № 78/201, Свиноводтреста. Кол. тракт. 32, га 10 000.

Сортосеменные совхозы.

Ершовский р-н.
Ершовский об'единенный совхоз Сортсемтреста. Кол. тракт. 111, га 53 858.

НЕМЦЕВ ПОВОЛЖЬЯ АССР.

Зерновые совхозы.

ст. Плес, Р. Ур. ж. д. Федоровский кантон.
«Спартак» — Зернотреста. тракт. 51, га 60 000.
Федоровский р-н, Пос. Чистый чандак.
«Первый Кустанайский» — Зернотреста. Кол. тракт. 114, га 21 095.

Скотоводческие совхозы.

Нижняя Водянка, Палласовского кантона, ст. Гмелинская, Р. Ур. ж. д.
«Водянка» № 114 Всесоюзн. государ. об'единения «Скотовод». Кол. тракт. 20, га 75 000.

КОМИ ЗЫРЯНСКАЯ АВТ. ОБЛ.

Племсовхозы.

Коми-Устьвымский р-н, с. Межог, местечко Казлук.
«Казлук» — Госпромсовхозтреста. Кол. га 277.

СЕВЕРНЫЙ КРАЙ.

Молокомаслосовхозы.

Вологодский р-н, (Почт. адрес г. Вологда, поч. ящ. 18).
«Осапово» — Молокомаслотреста. Кол. тракт. 3, га 3 585.
г. Каргополь.
«Красная горка» — Молокомаслотреста. Кол. га 1 550.
Кубино-Озерский р-н.
«Северная ферма» — Молокомаслотреста. Кол. тракт. 4, га 1 425.

СЕВЕРО-КАВКАЗСКИЙ КРАЙ.

Зерносовхозы.

г. Баталпашинск, Сев. Кав. ж. д.
«Кавказский» — Зернотреста.
Благодарский р-н, п/о. Благодарное.
«Ставропольский» — Зернотреста.

ст. **Верблюд,** Сев. Кав. ж. д.
Опытно-учебный совхоз Зернотреста.
п/о **Ермаковское,** Шахтинский р-н.
«Тацинский» — Зернотреста.
п/о **Каргинское,** Вешенского р-на.
«Красная заря» — Зернотреста.
г. **Егоргиевск.**
«Ульяновский» — Зернотрест.
Гигантовский р-н.
«Гигант» — Зернотреста. Кол. тракт. 268, га 180 000.
г. **Грозный,** почт. ящ. № 8.
«Чеченский» — Зернотреста.
г **Ейск,** ул. Энгельса, 66.
«Ейский» — Зернотреста.
ст. **Изобилье,** Изобильно-Тищенский р-н.
«Изобилие» — Зернотреста.
ст. **Кущевское,** Московская, 28.
«Кущевский» — Зернотреста.
ст. **Морозовская,** Ю. В. ж.д.
«Светоч» — Зернотреста. Кол. тракт. 51, га 14 547.
ст. **Морозовская,** Ю. В. ж. д., ул. Дзержинского, 59.
«им. Сталина» — Зернотреста.
ст. **Ново-Александрово.**
«Темижбекский» — Зернотреста.
ст. **Обливская,** Ю. Вост. ж. д.
«Обливский» — Зернотреста.
Прохладненский р-н, ст. Черноярская.
«Балтийский рабочий» — Зернотреста.
Раз'езд Ровные, б. Кубанского округа.
«Кубанский» — Зернотреста.
ст. **Роговская,** Сев. Кав. ж. д.
«Приазовский» — Зернотреста.
Тарасовский р-н.
«Тарасовский» — Зернотреста.
г. **Тихорецк** ул. Мельникова, 29.
«Тихорецкий» — Зернотреста.
ст. **Энем,** Сев. Кав. ж. д.
«Адыгейский» — Зернотреста.

Молокоовощные совхозы.

ст. **Каменоломни,** Ю. Вост. ж. д.
«Горняк» — Молокоовощтреста. Кол. тракт. 52, га 54 000.
Сочинский р-н, п/о Дагомыс.
«Дагомыс» — Молокоовощтреста. Кол. га 1 079.

Свиноводческие совхозы.

Кашарский р-н, сл. Кашары.
№ 22 «Красный колосс» треста Свиновод. Кол. тракт. 16, га 41 000.
Кропоткинский р-н, ст. Гулькевичи.
«Венцы заря» — Свиноводтреста. Кол. тракт. 21, га 5 500.
Матвеево-Курганский р-н, п/о М. Курган.
№ 15 «им. Ленина» — треста Свиновод. Кол. тракт. 17, га 8 125.
Мечетинский р-н.
№ 8 — Свиноводтреста. Кол. тракт. 36, га 7 467.
Новиномысский р-н, ст. «Овечка» С. К. ж. д.
№ 9 «Октябрь» — Свиноводтреста. Кол. тракт. 11, га 7 200.

Садвинсовхозы.

Прикумский р-н, с. Левокумка.
№ 12 «Красный октябрь» — Садвинтреста. Кол. тракт. 1, га 1 600.

Госпромсовхозы.

Ессентукский р-н.
№ 3 «им. Карла Маркса» — Госпромсовхозтреста. Кол. тракт. 33, га 6 775.

Овцеводческие совхозы.

Александровский р-н.
№ 10—Овцеводтреста. Кол. тракт. 29, га 10 000.
Виноделенский р-н.
№ 12 «Большевик» — Овцеводтреста. Кол. тракт. 18, га 48 500.

Сортосеменные совхозы.

Азовский р-н, п/о Александровка.
№ 19 «Новый мир» — Сортсемтре-

ста. Наркомзема РСФСР. Кол. тракт. 9, га 40 000.

г. Кропоткин, Ново-Украинский сельсовет.

«Кубгоссемкультура» № 17—Сортсемтреста. Кол. тракт. 18, га 5 608.

Консервные совхозы.

ст. Ардон, Сев. Кав. ж. д.

«Ардонский» — Севкавконсервтреста.

с. Базаркино.

«Базаркинский» — Севкавконсервтреста.

г. Грозный.

«Грозненский» — Севкавконсервтреста.

г. Краснодар.

«Адыгейский» — Севкавконсервтреста.

ст. Крымская, Сев. Кавк. ж. д.

«Крымский» — Севкавконсервтреста.

г. Темрюк.

«Темрюкский» — Севкавконсервтреста.

Коннозаводческие совхозы.

Раз'езд Коцебу, Сев. Кавк. ж. д.

«Восход» — Коневодсовхозтреста.

СРЕДНЕ-ВОЛЖСКИЙ КРАЙ.

Зерновые совхозы.

ст. Абдулино, Сам. Злат. ж. д.

«Пономаревский» — Зернотреста. Кол. тракт. 112, га 96 163.

Абдулинского р-на. ст. Сарай-Гир,

«Сарай-гирский» — Зернотреста.

п/о Алексеевка, б. Самарского округа.

«Батраки» — Зернотреста.

Бугурусланский р-н, п/о Кабаново.

«Серноводский» — Зернотреста.

г. Бузулук, Чапаевская, 48.

«Волжская коммуна» — Зернотреста.

Б. Глушинский р-н, село Каралык.

«им. Фрунзе» — Зернотреста.

ст. Заглядино, Сам. Злат. ж. д.

«Заглядинский» — Зернотреста. Кол. тракт. 124, га 84 260.

Илекский р-н.

«им. М. И. Калинина» — Зернотреста. Кол. тракт. 118, га 130 000.

Илекский р-н.

«Илекский» — Зернотреста. Кол тракт. 148, га 102 000.

Кашпарский р-н.

«Корралинский» — Зернотреста. Кол. тракт. 250, га 157 000.

ст. Клявлино, Сам. Зл. ж. д.

«Рассвет» — Зернотреста.

г. Мелекес.

«им. Крупской» — Зернотреста. Кол. тракт. 56, га 43 000.

ст. Мыльная, Сам Зл. ж. д.

«им. завода № 42» — Зернотреста

Ново-Покровский р-н, ст. Сара.

«Ново-Покровский» — Зернотреста.

п/о Ново-Сергеевка, участок (быв. Шехабалова).

«им. Электрозавода» — Зернотреста. Кол. тракт. 114.

Оренбургский р-н, п/о Краснохолмское, хутор Дьяковово.

«Краснохолмский» — Зернотреста

Оренбургский р-н, п/о Маяк.

«Маяк» — Зернотреста.

Оренбургский р-н, п/о Квяркино

«Квяркинский» — Зернотреста.

г. Оренбург, почт. ящ. № 53.

«им. Щепетильникова» — Зернотреста.

г. Оренбург, п/о Караванное.

«Караванный» — Зернотреста.

г. Орск.

«Алимбетовский» — Зернотреста.

Оренбургский р-н, п/о Покровское.

«Платовский» — Зернотреста.

Сорочинского р-на, п/о Сорочинское.

«им. Войкова» — Зернотреста.

ст. Сорочинское.

«им. М. И Калинина» — Зернотреста.

Сызранский р-н, п/о Новосергиевское.

«Сызранский» — Зернотреста.

ст. Толкай, Сам. Зл. ж. д.

«Рабочий» — Зернотреста.

Тоцкий р-н.

«Погроминский» — Зернотреста. Кол. тракт. 124, га 70 000.

Чапаевский р-н, п/о Самаровка.

«Самаровский» — Зернотреста.

ст. **Чебеньки,** Орск. ж. д.

«им. Каширина» — Зернотреста.

Б. Глушицкий р-н, ст. Б. Черниговка.

«Глушицкий» — Зернотреста.

п/о **Шарлык.**

«им. Дзержинского» — Зернотреста.

Молокоовощные совхозы.

Пензенский р-н, с. Грабово.

«Комбинат» — Молокоовощтреста. Кол. га 2 300.

Самарский р-н, с. Рождественка.

«Красное знамя» № 1 Молокоовощтреста. Кол. тратк. 3, га 2 300.

Свиноводческие совхозы.

Бугурусланский р-н, с. Пилюшно.

«Пролетарская культура» — Свиноводтреста. Кол. тракт. 33, га 15 000.

Бузурлукский р-н, раз'езд № 4, Сам. Зл. ж. д.

«Красногвардеец» — Свиноводтреста. Кол. тракт. 5, га 6 300.

ст. **Колышлей.**

«им. Октябрьской революции» — Свиноводтреста. Кол. тракт. 7, га 7 960.

Красноярский р-н, почт. адрес ст. Сарбай, Сам. Зл. ж. д. Кротовской ветки.

«Красная заря» — Свиноводтреста. Кол. тракт. 19, га 5 000.

Мелекесский р-н.

им. «Правды» — Свиноводтреста. Кол. тракт. 13, га 8 000.

г. Пенза. п/о Симащино.

Группа совхозов им. «Лассаля» — Свиноводтреста. Кол. тракт. 22, га 11 500.

Госпромсовхозы.

Башмаковский р-н, п/о Н. Поим.

«Красная звезда» — Госпромсовхозтреста. Кол. га 2 218,2.

Каширинский р-н.

«Турай» — Госпромсовхозтреста. Кол. тракт. 5, га 6 250.

Красноярский р-н, с. Новый Буян.

«Путь крестьянина»—Госпромсовхозтреста. Кол. тракт. 1, га 1 200.

Ленинский р-н, село Рычково.

«Красная долина» — Госпромсовхозтреста. Кол. тракт. 1, га 628.

Мелекесский р-н, при селе Мулловка.

«Мулловский» — Госпромсовхозтреста. Кол. тракт. 1, га 7 000.

Пензенский р-н, п/о Башмаково.

«Никульевский» — Госпромсовхозтреста. Кол. га 1 466,25.

Пензенский р-н, с. 1 Васильевка.

им. «Энгельса» — Госпромсовхозтреста. Кол. трак. 6, га 2 499.

Петровский р-н, с. Новоселки.

«Дубовский» — Госпромсовхозтреста.

Пригородный р-н, почт адрес Бузулук, почт. ящ. № 25.

им. «Чепаева» — Госпромсовхозтреста. Кол. тракт. 27, га 6 492

Скотоводческие совхозы.

Оренбургский р-н.

им. «1 мая» — Скотоводтреста. Кол. тракт. 65, га 58 574.

Орский р-н, пос. Таналык.

им. «Хатаевича» — Скотоводтреста. Кол. тракт. 3, га 145 000.

Семеноводческие совхозы.

Каменский р-н.

им. «Калинина» — Семеноводтреста. Кол. тракт. 5, га 2 200,85.

Сортосеменные совхозы.

Сорочинский р-н.

им. «Свердлова» — Сортсемтреста. Кол. тракт. 52, га 34 400.

Льноконоплеводческие совхозы.

Макшонский р-н.

им. «Парижской коммуны»—Льноконоплеводтреста. Кол. тракт. 7, га 4 896.

Птицеводческие совхозы.

Наравчатский р-н.
«Скановский» — Птицетреста. Кол. га 1 819,16.

Коневодческие совхозы.

Бузулукский р-н, с. Александрово.
«Волна революции», Коневодтреста. Кол. тракт. 5, га 6 000.

МОРДОВСКАЯ АВТ. ОБЛАСТЬ.

Зерновые совхозы.

г. Саранск.
«Саранский» — Зернотреста.

Свиноводческие совхозы.

Ковылкинский р-н, п/о Кобылкино.
«Красная пресня» — треста Свиновод. Кол. тракт. 2, га 1 169.
Торбеевский р-н, при селе Жукове.
«Жуковский» — треста Свиновод. Кол. тракт. 11, га 2 496,11

Госпромсовхозы.

Старо-Шайговский р-н, с. Мельцаны.
«Комсомол» — Госпромсовхозтреста. Кол. га 3 269,32.

УРАЛЬСКАЯ ОБЛАСТЬ.

Зерновые совхозы.

Белоозерский р-н.
«Белоозерский — Зернотреста.
Бишкильский р-н, с. Бишкиль, Пермской ж. д.
«Медведевский» — Зернотреста. Кол. тракт. 64, га 53 000.
ст. Буражная, Магнитогорской ветки, Троицко-Орск. ж. д.
«Магабакский» — Зернотреста.
п/о Верхне-Уральск.
«Петропавловский» — Зернотреста.
ст. Еманжелинская, Сам. Злат. ж д.
«Еманжелинский» — Зернотреста.
ст. Заводоуковская, Омской ж. д
«Новозаимский» — Зернотреста.
Каракульский р-н.
Подовинное» — Зернотреста. Кол. тракт. 150.
п/о Магнитная.
«Красная Башкирия» — Зернотреста.
Макушинский р-н, с. Макушино Омской ж. д.
«Макушинский» — Зернотреста Кол. тракт. 105, га 70 000.
ст. Миасс, Пермской ж. д
«Уйский» — Зернотреста.
Петуховский р-н, ст. Петухово Омской ж. д.
«Петуховский» — Зернотреста Кол. тракт. 759, га 32 000.
ст. Субутак, Троиц. Орск. ж. д. ветка Наргали-Магнитная.
«Магнитный» — Зернотреста.
Теплавский р-н.
«Уральский» — Зернотреста. Кол тракт. 77, га 54 000.
г. Троицк, Октябрьская, 67.
«Троицкий» — Зернотреста.
Уйский р-н, село Соколовка.
«Уйский» — Зернотреста. Кол. тракт. 55. га 105 000.
ст. Чумляк, Омск. ж. д.
«Яланский» — Зернотреста.
п/о Шумиха.
«Большевик» — Зернотреста.
г. Щадринск, Советская, 97.
«Щадринский» — Зернотреста.

Молокоовощные совхозы.

в 8 клм. от г. Челябинска.
«Митрофановский» — Молокоовощтреста. Кол. тракт. 30, га 56 000.

Госпромсовхозы.

Богородский р-н.
Тюшевский — Госпромсовхозтреста. Кол. тракт. 20, га 16.000.
ст. Заводоуковская, Омск. ж. д.
«Заводоуковский» — Госпромсовхозтреста. Кол. тракт. 14, га 13 500

Сортосеменные совхозы.

Звериноголовский р-н.
«Березовский» — Сортосемтреста. РСФСР. Кол. тракт. 56, га 10 426.

Коннозаводские совхозы.

Курганский р-н.
«Курганский» — Госконесовхозтреста. Кол. тракт. 27, га 7 900.
Чарнушинский р-н, ст. Чернушка, Пермск. ж. д.
«Рябковский» — Госконесовхозтреста. Кол. тракт. 1, га 630

ЦЕНТРАЛЬН. ЧЕРНОЗ. ОБЛ.

Зерновые совхозы.

г. Богучар.
«Богучарский» — Зернотреста.
Вейделевский р-н, п/о Вейделевка.
«Виктороподь» — Зернотреста. Кол. тракт. 21, га 26 000.
п/о Инжавино.
«Инжавинский» — Зернотреста.
ст. Калач, Юго-Вост. ж. д.
«Калачеевский» — Зернотреста.
Песковский р-н, п/о Пески.
«Байчуровский» — Зернотреста.

Молокоогородные совхозы.

Ендовищенский р-н, с. Времячe-Колодезь.
«Ведуга» — Молокоовощтреста. Кол. тракт. 15, га 3 800.
Лев-Толстовский р-н, д. Золотуха, п/о Астапово.
«Золотушинский» — Молокоовощтреста. Кол. тракт. 6, га 2 160.
г. Орел, при мельнице Цон (почт. адрес — г. Орел, почт. ящ. 16).
Управление орловской группы совхозов Молокоовощтреста. Кол. тракт. 21, га 3 684,43.
б. **Сампурский р-н.**
Красно-Ивановская группа совхозов Молокоовощтреста. Кол. тракт. 21, га 13 457.
Старов-Юрьевский р-н, при с. Пашино.
Группа совхозов им. Ленина Молокоовощтреста. Кол. тракт. 9, га 2 073.
б. **Троекуровский р-н.**
Гагаринская группа Молокоовощтреста. Кол. тракт. 25, га 3 200.

Свиноводческие совхозы.

Верховский р-н, село Паньково.
Паньковский — треста Свиновод. Кол. тракт. 3, га 1 320.
Добрынский р-н, близ с. Сафоново.
«Кооператор» — Свиноводтреста. Кол. тракт. 3, га 688,18.
г. Елец.
«Пально-Михайловская» группа — Свиноводтреста. Кол. тракт. 8, га 2 251,48.
Кантемировский р-н.
«Писаревская группа» — Свиноводтреста. Кол. тракт. 10, га 5 113.
г. Козлов, (почт. ящ. № 1) при селе Мановиц Козловского р-на.
Группа совхозов им. т. Калинина — Свиноводтреста. Кол. тракт. 15, га 5 265.
Никифоровский р-н, при селе Екатеринино.
«Колхозник» — Свиноводтреста.
Никифоровский р-н, при ст. Никифоровка, Р. Ур. ж. д.
«Индустрия» — Свиноводтреста.
Никифоровский р-н, при ст. Никифоровка, Р. Ур. ж. д.
«Новый» — Свиноводтреста.
Михайловский р-н.
«Больше-Бобровский» — треста Свиновод. Кол. тракт. 2, га 866,97.
Мценский р-н, с. Алябьево.
Черемошенская группа — Свиноводтреста. Кол. тракт. 2.
Подгоренский р-н, село Гришевка.
«Опыт-пробуждение» — Свиноводтреста. Кол. тракт. 23, га 14 500.
Суренский р-н, близ села Терского.
«Муниципальник» — Свиноводтреста.
Хомутовский р-н.
«Сухинская группа» — Свиноводтреста. Кол. га 1 600.

Шехманский р-н, п/о Волчок.
«Первомайская группа» — Свиноводтреста. Кол. тракт. 24, га 2 268.

Садовинсовхозы.

Воловский р-н.
«Лачиновский» — Садвинтреста. Кол. тракт. 2, га 458.
б. Избердеевский р-н, село Дубовое.
«№ 3 Дубовье» группы совхозов им. И. В. Мичурина Садвинтреста. Кол. га 647.
Кирсановский р-н, село Соколово.
«Соколовская» группа Садвинтреста. Кол. тракт. 1, га 722.
г. Короча.
«Лазаревская группа» — Садвинтреста. Кол. тракт. 1, га 2 000.
Никифоровский р-н, с. Сабуро-Покровское, Р. Ур ж. д.
«Сабуровский» — Садвинтреста. Кол. га 142.
Солицевский р-н, с. Суволочное.
«Орлянский» — Садвинтреста.

Госпромсовхозы.

г. Белгород, почт. ящ. 29.
«Кашарская» группа Госпромсовхозтреста. Кол. тракт. 5, га 1 674,97.
Грайворонский р-н, ст. Дорогощанское.
«Дунайская» группа Госпромсовхозтреста. Кол. тракт. 3, га 440.
Дмитровский р-н, с. Упорой, п/о Упорой.
«Упорой» — Госпромсовхозтреста. Кол. тракт. 1, га 484.
Дмитровский р-н, с. Б. Кричино, п/о Упорой.
«Кричино» — Госпромсовхозтреста. Кол. тракт. 1, га 181.
Дмитровский р-н, село Аношенка, п/о Дмитровск.
«Аношенка» — Госпромсовхозтреста. Кол. тракт. 1, га 239.
Дмитровский р-н, с. Соломино, п/о Дмитровск.
«Соломино» — Госпромсовхозтреста. Кол. га 239.
Дмитровский р-н, село Работково, п/о Бородинское.
«Работково» — Госпромсовхозтреста. Кол. га 278.
Краснозоринский р-н, при ст. Красная заря.
«Россошенская» группа — Госпромсовхозтреста. Кол. тракт. 13, га 2 948,62.
г. Мценск.
Волковское групповое управление совхозами — Госпромсовхозтреста. Кол. тракт. 4, га 1 200.
Ракшинский р-н.
«Красный гребень»—Госпромсовхозтреста. Кол. тракт. 4, га 357.
Ракшинский р-н, село Хлыстово.
«Хлыстово» — Госпромсовхозтреста. Кол. га 3 000.
Русско-Бродский р-н, село Васильевское.
Васильевская группа Госпромсовхозтреста. Кол. тракт. 7, га 1 861.
Свердловский р-н, Критовского с/совета.
Моховская группа Госпромсовхозтреста. Кол. тракт. 3, га 1 337.
Становлянский р-н, дер. Кирилловка.
«Становлянская» группа Госпромсовхозтреста.
Студенецкий, р-н, Елецкого округа.
«Тихий Дон» — Госпромсовхозтреста. Кол. тракт. 1, га 850.
Суджанский р-н, с. Гуево.
«Рождественский» — Госпромсовхозтреста. Кол. га 879,01.
Токаревский р-н, с. Березовка.
«Березовский» — Госпромсовхозтреста. Кол. тракт. 2, га 512.
Фатежский р-н, с. Миролюбово.
«Миролюбовская» группа Госпромсовхозтреста. Кол. га 666, 45.
Хворостянский р-н, 3-й Богородицкий с/совет.
Группа совхозов «Пролетарий» Госпромсовхозтреста. Кол. тракт. 9, га 1 900.

Семеноводческие совхозы.

Моршанский р-н, Мутасовский с/совет.
«Луговое» — Семеноводтреста. Кол. тракт. 2, га 2 718.

ст. Таловая, Ю. В. ж. д.
«Таловская» группа Семеноводтреста. Кол. тракт. 35, га 7 000.

Сортосеменные совхозы.

Верховский р-н, при ст. Хомутово. Ю. В. ж. д.
«Хомутовская» группа Сортсементреста. Кол. тракт. 21, га 3 207,09.

Льноконоплеводческие совхозы.

Новосильский р-н, селение Голунь
Группа совхозов им. Дзержинского Льноконоплеводтреста. Кол. тракт. 11, га 3 300.
Фатежский р-н, село Линец.
«Линецкая» группа Льноконоплеводтреста. Кол. тракт. 19, га 3 219.

Коневодческие совхозы.

Касторинский р-н, ст. Лачиново, Ю. В. ж. д.
«Александровский» — Коневодсовхозтреста. Кол. тракт. 8, га 5 012.
Рождест-Хавский р-н, село Хлебное.
«Культура», хутор № 6 Коневодсовхозтреста. Кол. тракт. 5, га 1 503.

БАШКИРСКАЯ АССР.

Зерносовхозы.

Абзалиловский р-н.
«Красная Башкирия» — Зернотреста. Кол. тракт. 103, га 134 000.
ст. Як-Хайбулино, Зилаирского кантона.
«Зилаирский» — Зернотреста
Аргаяшский р-н.
«Куяш-Аргаяшский» — Зернотреста. Кол. тракт. 124, га 25 000
Давлекановский р-н, пос. Давлеканово, Сам. Злат. ж. д.
«Возрождение»—Зернотреста. Кол. тракт. 59, га 92 782,69.
п/о Ярославка, Мясогутовского кантона.
«Мясогутовский» — Зернотреста.
ст. Приютово, Сам. Злат. ж. д. п/о Приютово.
«Приютовский« — Зернотреста.
ст. Раевка, Сам. Злат. ж. д.
«Алышевский» — Зернотреста.
п/о Самарское, Хайбулинский р-н.
«Ак. Ярский» Зернотреста.
п/о Таймасево, Стерлитамакского кантона.
«Мурапталовский» Зернотреста

Свиноводческие совхозы.

Белебеевский р-н, село Знаменское, Знаменского с/совета.
«Красно-Знаменский» — Свиноводтреста. Кол. тракт. 16, га 6 051.

Госпромсовхозы.

Чишминский р-н.
«Уртах» Госпромсовхозтреста. Кол. тракт. 13, га 6 568,35.

Молочно-маслосовхозы.

г. Уфа, почт. ящик № 24.
«Миловка» Молочно-масляного треста. Кол. тракт. 4, га 1 789.

Сортосеменоводческие совхозы.

Чишминский р-н, ст. Шингак-Куль Сам. Злат. ж. д.
«Смычка» Сортсемтреста. Кол. тракт. 50, га 17 500.

ДАГЕСТАНСКАЯ АССР.

Консервные совхозы.

г. Буйнакск.
«Буйнакский» — Дагконсервтреста.
г. Дербент.
«Дербентский» — Дагконсервтреста.
г. Махач-Кала.
«Махач-Калинский» Дагконсервтреста.
с. Хасав-Юрт.
«Хасав-Юртовский» Дагконсервтреста.

КАЗАКСКАЯ АССР.

Зерновые совхозы.

Акмолинский р-н, п/о Конкринское.

Им. «Каз. ЦИКа» — Зернотреста.
ст. Аул, Омск. ж. д.
«Карастелевский» — Зернотреста.
Бейнеткорский р-н, ст. Киялы Омск. ж. д.
«Чаглинский» — Зернотреста. Кол. тракт. 141, га 19 363.
п/о Булаево, б. Петропавловского окр.
«Возвышенский» — Зернотреста
п/о Булаево, б. Петропавловского окр.
«Чистовский» — Зернотреста.
ст. Дарбаза, Ср. Аз. ж. д.
«Дарбаза» — Зернотреста. Кол. тракт. 72, га 20 000
ст. Джаркуль, Пермск ж. д.
«Кустанайский» — Зернотреста.
Иртышский р-н, п/о пристань Иртыш.
«Суворовский» — Зернотреста. Кол. тракт. 87, га 96 000.
Коммунистический р-н, п/о Вишневское.
«Вишневский» — Зернотреста
Максимо-горьковский р-н, п/о Качиры.
«Октябрьский»—Зернотреста. Кол. тракт. 150, га 75 000.
Павлодарский р-н, п/о Урлютюп.
«Прииртышский» — Зернотреста
Павловский р-н, п/о Урлютюп.
«Северный» — Зернотреста.
ст. Переметная, Ряз. Ур. ж. д.
«Каменский» — Зернотреста.
г. Петропавловск, Торговая, 8.
«Красноармейский» — Зернотреста.
Пресновский р-н, п/о Ново-Троицкое.
«Кзыл-Аскерский» — Зернотреста.
ст. Ростошок, Ряз. Ур. ж. д.
«Красновский» — Зернотреста.
п/о Теренсай, б. Кустанайского окр.
«Каиндо-Кумакский» — Зернотреста.
ст. Тогузак, Сам. Злат. ж. д.
«Им. Голощекина» — Зернотреста.
г. Уральск, Ряз. Ур. ж. д.
«Уральский» — Зернотреста.
г. Уральск, Сталинская, 53.
«Бурлинский» — Зернотреста.
п/о Федоровское, б. Кустанайского окр.
«Кень-Аральский» — Зернотреста.

Молокомаслосовхозы.

ст. Мамлютка, Омской ж. д.
№ 6 Молоко-масляного треста. Кол. тракт. 26, га 5 200.

Садовинсовхозы.

Келесский р-н, горы Сары-Агач.
«Капланбек» — Садвинтреста. Кол. га 443,63.

Скотоводческие совхозы.

Павлодарский р-н.
«Байгупус» — Скотоводтреста.

Овцеводческие совхозы.

Джувалинский р-н, с. Б. Октябрьское.
«Куюк» № 17 Всесоюзного госовцетреста. Кол. тракт. 10.
Павлодарский р-н, п/о Лебяжье.
«Шопти-Куль» Овцеводтреста.

КИРГИЗСКАЯ АССР.

г. Каракол.
«Сухой хребет» Лектехсырья. Кол. га 3 000.
г. Фрунзе, урочище Аламедин.
«Аламедин» — Скотоводсоюза. Кол. га 564.

Коневодческие совхозы.

в 20 км от г. Нарына.
«Нарынский» — Коневодсовхозтреста.

КРЫМСКАЯ АССР.

Зерносовхозы.

ст. Биюк-Онлар.
«Симферопольский» — Зернотреста. Кол. тракт. 88, га 45 000.

Евпаторийский р-н, дер. Кизил-Ченрав.
«Евпаторийский» — Зернотреста.
п/о Ички, при ст. Грамматиково, Южн. ж. д. «Феодосийский Зернотрест».

Молокоовощные совхозы

Керченский р-н, ст. Салин.
«Мариенталь» — Молокоовощтреста. Кол. тракт. 14, га 6 266.

Садвинсовхозы.

Симферопольский р-н, дер. Базарчик.
«Хан-Эли» — Садвинтреста. Кол. тракт. 14.
Сейтлерский р-н, п/о Ново-Царицыно.
«Эшкене» — Садвинтреста. Кол. тракт. 22, га 3 598.
Феодосийский р-н, ст. Сейтлер.
«Томак» — Садвинтреста. Кол. тракт. 22, га 11 800.
Ялтинский р-н, г. Алушта, Симферопольское шоссе.
«Алушта» — Садвинтреста. Кол. тракт. 2, га 50.
г. Ялта.
«Масандро-ливадийский» — Садвинтреста. Кол. га 112.

Сортосеменные совхозы.

Джанкойский.
«Бейсу-Ковче» — Сортсемтреста. Кол. тракт. 40, га 28 500.

Консервные совхозы.

г. Джанкой.
«Джанкойский» — Крымконсервтреста.
г. Евпатория.
«Евпаторийский» — Севкавконсервтреста.
г. Керчь.
«Керченский» — Крымконсервтреста.
г. Феодосия.
«Феодосийский» — Крымконсервтреста.

ТАТАРСКАЯ АССР.

Молокоовощные совхозы.

Теньковский р-н.
«Теньковский» — Молокоовощтреста. Кол. тракт. 5, га 2 000.

Госпромсовхозы.

Рыбно-Слободский р-н, при с. Корноухово.
«Международная рабочая солидарность» — Госпромсовхозтреста. Кол. га 1 090.

БЕЛОРУССКАЯ ССР.

Свиноводческие совхозы.

Борисовский р-н.
«Полемол»—Свиноводтреста. Кол. га 477.
Кличевский р-н, ст. Бацевичи.
«Бацевичи» — треста «Свиновод». Кол. тракт. 1, га 592,72.
Краснопольский р-н.
«Калинино» треста «Свиновод». Кол. тракт. 1.
Логойский р-н
«Логоза» треста «Свиновод». Кол. тракт. 1, га 800.
Слуцкий р-н, В. Силвского с/совета.
«Некраши» — Свиноводтреста. Кол. га 416.
Толочинский р-н.
«Райцы» — треста «Свиновод». Кол. тракт. 2, га 513.

Совхозы Белсовхозтреста.

Борисовский р-н, м. Зембин.
«Сержпутово-любосей» (им. Славинского) Белсовхозтреста. Кол. га 649.
Быховский р-н, ст. Быхов, МБЖ. д.
«Грудиновка» — Белсовхозтреста. Кол. га 640.
Глусский р-н, почта Рудобелка.
«Рудобелка» — Белсовхозтреста Кол. га 400.
Гресский р-н.

«Покрашаво» — Белсовхозтреста.

Дубровенский р-н.

«Станиславова» — Белсовхозтреста. Кол. га 800.

Жлобинский р-н, п/о Красный берег.

«Красный берег» — Белсовхозтреста.

Каролинский р-н.

«Добрынь» им. Ленина — Белсовхозтреста. Кол. га 651.

Копаткевический р-н, Чамошчавицкого с/совета.

«Дубровка» — Белсовхозтреста. Кол. га 160.

Логойский р-н.

«Косино» — Белсовхозтреста, промыш. техн. направ. Кол. тракт. 7, га 1 100.

Петриковский р-н, п/о Канцевичи. им. Червякова — Белсовхозтреста. Кол. га 1 364.

Пухавичский р-н, Шацкий с/совет.

«Гобрыэлевка» — Белсовхозтреста. Кол. га 978.

Самохваловичский р-н.

Племенное советское хозяйство — Белсовхозтреста. Кол. га 751.

Червенский р-н.

«Рованичи» — Белсовхозтреста. Кол. тракт. 6, га 746,8.

Червенский р-н, п/о Червень.

«Рудня-астравитая» — Белсовхозтреста. Кол. га 475.

Совхозы Белсельхозтреста.

Грусский р-н, п/о Городок.

«Завалочицы» Белсельтреста. Кол. тракт. 8, га 3 970.

Заславльский р-н.

«Коммунар» — Белсельтреста. Кол. га 356.

Костюковичский р-н.

«Забычаньня» — Белсельтреста. Кол. га 750.

Могилевский р-н, ст. Дашковка, Зап. ж. д.

Садово-огородная база и племхоз «Дашковка» — Белсельтреста. Кол. тракт. 10, га 1 020.

Пуховичский р-н, Пудицко-Слободский с/совет.

«Любин» — Белсельтреста. Кол. га 371.

Сенненский р-н.

«Ходцы» — Белсельтреста. Кол. га 1 700.

Смиловичский р-н, п/о Пережир.

«Зазере» — Белсельтреста. Кол. га 727.

Стародорожский р-н.

«Палапсэвичи» — Белсельтреста.

Узденский р-н.

«Над-Неман» — Белсельтреста. Кол. тракт. 8, га 345,93.

Семеноводческие совхозы.

Ветковский р-н.

Группа семсовхозов «Очеса Рудня» — Семеноводтреста. Кол. тракт. 9, га 2 238.

Горецкий р-н.

«Ленино-Соболево-Демкино» — Семеноводтреста. Кол. тракт. 10, га 3 582.

Гресский р-н, п/о Грозово. С-хозы.

«Старица «Лопухи» — Семеноводтреста. Кол. тракт. 5, га 1 700.

Копаткевичский р-н.

«Семсовхоз» — Семеноводтреста. Кол. тракт. 5, га 2 699.

Мозырский р-н.

«Слобода» — Семеноводтреста. Кол. тракт. 7, га 2 500.

Смиловичский р-н, с. Смиловичи.

«Серп» — Семеноводтреста. Кол. га 602.

Смиловичский р-н, б. Минского окр.

«Дукара» — Семеноводтреста. Кол. тракт. 6, га 682.

Мясо-совхозы

Витебский р-н.

«Тирасполь» — Союзмяса. Кол. тракт. 1, га 370.

Рогачевский р-н.

«Заболотье» НКЗема. Кол. га 306.

УКРАИНСКАЯ ССР.

Зерносовхозы.

ст. Барвенково, Донецк. ж. д.

«Барвенковский» — Зернотреста.

ст. Беловодск, Беловодский РИК.
«Барвенковский» — Зернотреста.
п о Берислав.
«Бериславский» — Зернотреста.
п/о Берислав.
«Ингульский» — Зернотреста.
с. Больше Янисель.
«Шахтер» — Зернотреста.
п о Виноград, б. Уманского окр.
«Марьяновский» — Укрзернотреста. Кол. тракт. 4, га пах. 1 338,3, сад. 25,03.
Домановский р-н, п/о Мариновка.
«Шляховский» — Зернотреста.
ст. Кальчик, Екатер. ж. д.
«Сартана» — Зернотреста.
Каховский р-н, Херсоновщина.
«Красный Перекоп» — Зернотреста. Кол. тракт. 126, га 94 000.
г. Кривой Рог.
«Криворожский» — Зернотреста.
ст. Кутейниково, Донецк. ж. д.
«Металлит» — Зернотреста.
Люксембургский р-н, п/о Люксембургское.
«Азов» — Зернотреста.
ст. Межевая, Екатер. ж. д.
«Днепропетровский» — Зернотреста.
п/о Нечаянье, совхоз им. Петровского.
«Одесско-Николаевский» — Зернотреста.
б. Николаевский р-н.
им. «Кассиора» — Зернотреста.
г. Переяслав, Ярмарочная ул., 42.
«Переяславский» — Зернотреста. Кол. га 221.
ст. Синарская, Пермск. ж. д.
«Буринский» — Зернотреста.
г. Сквира, село Тхоровка.
«Тхоровский» — Зернотреста. Кол. тракт. 2, га 764,34.
ст. Чеботовка, Донецк. ж. д.
«Лугинский» — Зернотреста.

Молокосовхозы.

Дмитриевский р-н, п/о Снежное.
Грушевский — Укрмолокотреста. Кол. тракт. 10, га 2 000.
б. Коминтерновский р-н.
«Первого Мая» — Укрмолокотреста. Кол. тракт. 4, га 1 278.
ст. Лихачево, Южн. ж. д.
«Красный» — Укрмолокотреста. Кол. тракт. 17, га 10 700.
Макеевский р-н, ст. Криточная.
«Незаможник» — Украмолоктреста.
Ново-Водолжский р-н, слоб. Староводолога.
им. Петровского — Укрмолокотреста. Кол. га 318.
б. Раковский р-н.
«Гашиновка» — Укрмолокотреста. Кол. тракт. 3, га 510.

Свиноводческие совхозы.

Артемовский р-н, Луганское п/о. ст. Роти.
«1-е Мая» — треста «Свиновод».
Артемовский р-н, с. Часов Яр.
№ 11 им. Калинина — треста Свиновод. Кол. тракт. 3, га 1 000.
Барский р-н, с. Кузьминцы.
«Кузьминцы»—треста «Свиновод». Кол. га 437.
Березнянский р-н, п/о Березное.
«Червоный хутор» — треста «Свиновод». Кол. тракт. 5, га 1.657.
Букский р-н, село Вороное.
«Вороное» — треста «Свиновод». Кол. тракт. 11, га 2 100.
Велико-Богачанский р-н, п/адрес Миргород.
им. Буденого — треста «Свиновод». Кол. га 701,4.
Вознесенский р-н, с. Вороновка.
«Вороновка» — треста «Свиновод». Кол. тракт. 5, га 1 726.
Генический р-н.
«Артаташ» — треста «Свиновод». Кол. трак. 14, га 6 000.
Городнянский р-н, п/о Хоробичи ст. Хоробичи, Запад. ж. д.
«Рубеж» — треста «Свиновод». Кол. га 283.
Доманевский р-н.
«Суха балка» — треста «Свиновод». Кол. тракт. 16, га 3 200.
Доманевский р-н, Первомайщина, п/о Константиновка.
«Богдановка» — треста «Свиновод». Кол. тракт. 11, га 2 096.
Ирклиевский р-н, п/о Ирклиево.

«Старый Каврай» — треста «Свиновод». Кол. га 422.

Краматорский р-н, Донбасс, Ладинский с/совет.

«Самарские труды»—треста «Свиновод». Кол. тракт. 9, га 2 600.

Липецкий р-н, село Веселое.

«Липцы» — треста «Свиновод». Кол. тракт. 17, га 4 114.

Лохвицкий р-н.

«Вишневый» — треста «Свиновод». Кол. га 545.

г. **Мелитополь,** почт. ящ. 38.

«Веселое» — треста «Свиновод». Кол. га 18.

Недригайковский р-н (П. О. Ромны, п. ящ. 29 Овечье) Рубанского с/совета.

«Овечье» — треста «Свиновод». Кол. га 323.

Николаевский р-н, 18 км от г. Николаева.

«Крестьянский совет» треста «Свиновод». Кол. тракт. 35, га 9 350.

Сеньковский р-н, в 18 км от ст. Купянск узловая, п/о Сеньково.

«Лесная стенка» треста «Свиновод». Кол. га 218.

Староконстантиновский р-н, село Лажевой.

«Лажевая» треста «Свиновод». Кол. га 348.

Староконстантиновский р-н, п/о Староконстантинов.

им. Котовского — треста «Свиновод».

Троицкий р-н, село Покровка.

«Ворошиловка» — треста «Свиновод». Кол. тракт. 4, га 1 517.

Хорольский р-н, с. Трубаицы.

«Трубаицы» — треста «Свиновод».

Цебриковский р-н.

«Роскошное» — треста «Свиновод». Кол. тракт. 4, га 1 070.

Чернобаевский р-н, село Великая Бурошка.

«Великая бурошка» треста «Свиновод». Кол. тракт. 5, га 1 215.

Ялтушновский р-н, с. Верховка.

«Верховский»—треста «Свиновод». Кол. га 1 004.

Садовинсовхозы.

Барский р-н, с. Комаровцы, почта Бар, почт. ящ. № 28.

«Комаровцы» — Укрсадовинтреста. Кол. га 383.

Бахмачский р-н, с. В. Загоровка.

«В. Загоровка» — Укрсадовинтреста. Кол. га 461.

Дашевский р-н, село Белки.

«Белки» — Укрсадовинтреста. Кол. га 410.

г. Жмеринка.

«Жмеринский сад» — Укрсадовинтреста. Кол. га 84.

Жмеринский р-н, с. Черняшово.

Черняшский — Укрсадовинтреста Кол. га 1260.

Затонский р-н, с. Осламов.

«Осламов» — Укрсадовинтреста Кол. га 523.

Коростенский р-н, колония Юзедеевка.

«Юзедеевский» — Укрсадвинтреста. Кол. га 396,48.

Купинский р-н, с. В. Яромирка.

«Яромирка» — Укрсадовинтреста. Кол. га 162.

Лохвицкий р-н, х. Криницы.

«Криница» — Укрсадовинтреста. Кол. га 650.

Село Люлинцы, ст. Плисково.

«Люлинецкий» — Укрсадовинтреста. Кол. га 135, 77.

г. Мелитополь.

«Подгорнее» — Укрсадовинтреста.

Менский р-н, с. Даниловка, на Черниговщине.

«Бобырь» — Укрсадовинтреста. Кол. га 169,4.

Николаевский р-н, Мешнево-Погореловского с/совета.

«Памяти коммунаров» — Укрсадовинтреста. Кол. тракт. 1, га 603.

Песчанский р-н.

«Дмитрашковский» — Укрсадовинтреста. Кол. тракт. 3, га 461.

Пятихатский р-н.

«Зеленый яр» — Укрсадовинтреста. Кол. тракт. 9, га 1 346.

б. Тиврийский р-н, с. Строинцы.

«Строинцы» — Укрсадовинтреста. Кол. га 620.

Чаплинский р-н, п/о Каланча, Хорловского с/совета.
«Парижская Коммуна» — Укрсадовинтреста. Кол. тракт. 10, га 2 750.
г. **Черкассы,** ул. Жовтиева, 381.
«Черкассы» — Укрсадовинтреста. Кол. тракт. 3, га 828,83.

Сортосеменные совхозы.

Апостольский р-н, село Михайловка.
им. «Нансена» — Укрсортсемтреста. Кол. тракт. 18, га 7 535,17.
Березово-Рудский р-н, хут. Виктория.
«Виктория - марьинский» — Укрсортсемтреста.
Бобринецкий р-н.
«Совстрой» — Укрсортсемтреста. Кол. тракт. 20, га 4 000.
Бобринецкий р-н.
«Червоный землерод» — Укрсортсемтреста. Кол. тракт. 5, га 1 092.
п. г. т. Борзна, с. Копашевка.
«Копашевка» — Укрсортсемтреста. Кол. га 360.
п. г. т. Вознесенск, ст. Мартыновская Юго-Зап. ж. д.
«Новая Америка» — Укрсортсемтреста. Кол. тракт. 11, га 6 000.
Жмеринский р-н, село Стодульцы.
«Стодулецкий» — Укрсортсемтреста.
Казатинский р-н, ст. Казатин Ю.-З. ж. д. с. Махновка.
«Титусовский» — Укрсортсемтреста. Кол. тракт. 2, га 545,45.
Мелитопольский р-н, п/о Акимовка.
«Большевик» Укрсортсемтреста. Кол. тракт. 94, га 24 000.
Молочановский р-н.
«Скалистый» — Укрсортсемтреста. Кол. тракт. 17, га 3 133.
Оратовский р-н, на правом бер. Украины, с. Гопоратка.
«Гопоратский» — Укрсортсемтреста. Кол. тракт. 7.
Первомайский р-н.
им. «25 Жовтня» — Укрсортсемтреста. Кол. тракт. 21, га 4 792.
Проскуровский р-н, село Россоиче.
«Коргунок» — Укрсортсемтреста. Кол. га 564.
Первомайский р-н, ст. Каменный мост.
«Зеленые кошары» — Укрсортсемтреста. Кол. тракт. 6, га 1 200.
п. г. т. Скадовск.
«Красная звезда» Укрсортсемтреста. Кол. тракт. 64, га 18 323.
Снегиревский р-н, с. Вавилово.
«Красное знамя» — Укрсортсемтреста. Кол. тракт. 18, га 4 473.
Терепьевский р-н, в 6 клм. от ст. Федоровка, Южн. ж. д.
«Возрождение» — Укрсортсемтреста. Кол. тракт. 11, га 1 940.
Трояновский р-н, село Вертиковка на Волыни.
«Вертиковка» — Укрсортсемтреста. Кол. га 383.
Устиновский р-н.
«Совработник» — Укрсортсемтреста.
Чудновский р-н, с. Карповцы.
«Карповцы» — Укрсортсемтреста. Кол. га 399.
Чутовский р-н, ст. Кочубеевка.
«Водяне» — Укрсортсемтреста. Кол. га 814,6.

Совхозы промтехкультур.

Бердичевский р-н, с. Рея, п/о Водня.
«Рея Борисовка» — Укртреста Промтехкультур. Кол. га 429,5.
Бердянский р-н, с. Ногайск.
«Надежда республики» — Укртреста Промтехкультур. Кол. тракт. 2, га 277.
Емильчинский р-н, с. Емильчино.
«Емильчино» — Укртреста Промтехкультур. Кол. га 282.
Конотопский р-н.
им. «Луценка» — треста Промтехкультур. Кол. га 1 418.

Коневодческие совхозы.

Беловодский р-н.
«Ново-Александровский» — Укргосконтреста. Кол. тракт. 37, га 10 121.

Беловодский р-н, при ст. Н. Лимаривцы.
«Лимаривский» — Укрдержконтреста. Кол. тракт. 29, га 12 270.
Меловский р-н, сл. Н. Стрельцовка.
«Стрелецкий» — Госконтреста. Кол. тракт. 26, га 10 194,75.
Миргородский р-н.
«Дудровский» — Укргосконтреста. Кол. тракт. 18.
Чернухинский р-н, с. Черемышня.
«Черемышино» треста Промтехкультур.
Янушпольский р-н, с. Молочки.
«Молочки» треста Укрпромтехкультур. Кол. га 259.

Совхозы Электроселькомбината.

Запорожский р-н.
«Видрадне» Электроселькомбината. Кол. тракт. 16, га 3 275.
Днепропетровщина, ст. Игрень, почта, пос. К. Маркса.
«Игрень» Электроселькомбината.
Карло-Марксовский р-н, с. Чапли.
«Чапли» — Электроселькомбината. Кол. га 302.
Синельковский р-н, ст. Илларионово, Екат. ж. д.
«Богатый» — Электроселькомбината «ДЭСК». Кол. тракт. 6, га 1 330,05.

Молочно-маслосовхозы.

Артемовский р-н.
№ 2 им. т. Куйбышева — Городтреста. Кол. тракт. 8, га 1 700.
Константиновский р-н.
«Щербиновка» — Украинского молочно-масляного треста. Кол. тракт. 13, га 4 100.

Консервные совхозы.

г. Киев.
«Киевский» — Укрконсервтреста.
г. Могилев-Подольский.
«Карповский» — Укрконсервтреста.

АЗЕРБАЙДЖАНСКАЯ ССР.

г. Ленкорань.
«Ленкоранский» — Закконсервтреста.
г. Нуха.
им. Орджоникидзе — Зернотреста.

ССР АРМЕНИИ.

г. Эривань.
«Эриванский» — Закконсервтреста.

ССР ГРУЗИИ.

г. Гори.
«Горийский» — Закконсервтреста.

АБХАЗСКАЯ ССР.

Разные совхозы.

Гальский р-н, с. Ачигвары.
О-ва «Чай-Грузия».
Гагринский р-н, с. Алахадзы.
«III Интернационал» Совхозтреста.
Гудаутский р-н, с. Псырцха.
«Псырцха» ЦИК'а Абхазии.
Сухумский р-н, с. Гульрипш.
Эфироносных культур ОМПК.
Сухумский р-н, с. Гульрипш.
«Ильич» Совхозтреста.
Сухумский р-н, с. Каманы.
«Каманы» УМРИТ'а.
Сухумский р-н, с. Эшеры.
Эфироносных культур ОМПК.

УЗБЕКСКАЯ ССР.

ст. Ломакино, Ср.-Аз. ж. д.
«Джезакский» — Зернотреста.

ТАДЖИКСКАЯ ССР.

п/о Кангуртское.
«Дангаринский»—Зернотреста.

МОСКОВСКАЯ ОБЛАСТЬ.

Тульский р-н, ст. Прилепы.
Тульск. государст. заводская конюшня НКЗема «МОЗО». Кол. раб. 45, сл. 5.

СЕВЕРНЫЙ КРАЙ.

В.-Устюгский р-н, с. Петряево.
Крайконзавод Северн. крайзу. Кол. раб. 50, сл. 6. П-во: выращивание молодняка.

СРЕДНЕ-ВОЛЖСКИЙ КРАЙ.

Бузулукский р-н, с. Александрово.
Конзавод Консовхоза «Весна революции». Кол. раб. 75, сл. 8. П-во: конзаводство.

ЦЕНТРАЛЬНО-ЧЕРНОЗЕМНАЯ ОБЛАСТЬ.

Касторенский р-н, ст. Лачиново Ю.-В. ж. д.
Александровский конзавод Коневодсовхозтреста. Кол. раб. — 170, сл. — 12.

УКРАИНСКАЯ ССР.

Беловодский р-н.
Ново-Александровский государ. конный з-д Укргосконтреста. Кол. раб. — 187, сл. — 30. Развод лошадей тяжелых пород; годнинарденов и брабансонов.
Беловодский р-н, при ст. Н. Липаривци.
Липаривский конзавод Укрдержконтреста. Кол. раб. — 558, сл. — 20. П-во племен. конзаводство.
Меловский р-н, сл. Н. Стрельцовка.
Стрелецкий государ. конский з-д им. Ф. Э. Дзержинского Госконтреста УССР. Кол. раб. — 139, сл. — 30. Пр-во: коннозаводство и полеводство.
Миргородский р-н.
Дубровский госконзавод Украинского коннозаводского треста. Кол. раб. — 308, сл. — 48.

БАШКИРСКАЯ АССР.

П/о Як'яр.
Госконзавод МАКАН Башнаркомзема.
П/о раз'езд Дема.
Госконзавод «Дема» Башнаркомзема.

ЛЕСПРОМХОЗЫ.

ДАЛЬНЕ-ВОСТОЧНЫЙ КРАЙ.

ст. Облучье, Уссур. ж. д., Хинган-Архаринский р-н.
Хинганский — «Дальлеспрома». Кол. раб. — 20 000, сл. — 1 500. Производит дроволесозаготовки и сплав.
г. Владивосток, уг. Китайской и Пекинской ул. 25/9.
Владивостокский—«Дальлеса» Заготовляет лесные материалы (пильматериалы, кругляк) на экспорт и на внутренний рынок.
ст. Бикин, Уссур. ж. д. Зд. быв. лесничества.
Бикинский—«Дальлеспрома». Кол. раб. — 5 000, сл. — 204 (по всему лесничеству).
г. Иман, Колихинский р-н, ул. Свободы, соб. дом.
Иманский — Дальлеспрома. Кол. раб. до — 5 000, сл. — 300. Производит лесозаготовки.
ст. Ин. Уссур. ж. д.
Кур-Урмийский. Кол. раб. — 350, сл. — 75.
с. Лутковка, б. Владивостокский окр.
Уссурийский. Кол. раб. — 4 000, сл. — 350. Производит заготовки древесины разных пород.

с. Переяславка, Хабировского р-на.

Хорский — «Дальлеспрома». Кол. раб. — 6 099, сл. — 412. Производит лесозаготовки и сплав леса.

г. Свободный, Подгорная ул.

Свободненский — Дальлеспрома. Об'единяет 8 учлеспромхозов. Кол. раб. сезонных до — 6 000, сл. — 267. Производит лесозаготовки.

ИВАНОВСКАЯ ПРОМЫШЛЕННАЯ ОБЛАСТЬ.

Ст. Нея, Северной ж. д. Нейский р-н.

Нейский—«Волголеса». Кол. раб.— 3 972, сл. — 682. Производит лесозаготовки и распиловку бревен на доски для экспорта на лесных заводах №№ 7, 8, 9, 6, 11 и Долматова.

ЛЕНИНГРАДСКАЯ ОБЛАСТЬ.

С. Спасская-Полисть, Чудовский р-н.

Островской — Любанского леспромхоза. «Севзаплеса». Кол. раб. сезонных — 1 500, постоянных — 10, сл. — 48. Производит заготовку сырья-древесины.

НИЖЕГОРОДСКИЙ КРАЙ.

г. Н. Новгород.

Бакопытлесхоз — Лен. лесной академии.

МАРИЙСКАЯ АВТОНОМНАЯ ОБЛАСТЬ.

с. Мариинское, Больше-Михайловского р-на.

Мариинский — Дальлеспрома. Кол. раб. — 1 850, сл. — 211. Производит лесозаготовки на внутренний рынок и экспорт.

ЧУВАШСКАЯ ССР.

с. Большие-Алгаши, Порецкий р-н.

Алгашинское лесопромысловое т-во «Лесоруб». Кол. раб. — 42, сл. — 6. Производит липовую бондарную досечку.

НЕМЦЕВ ПОВОЛЖЬЯ АССР.

г. Покровск, Линейная ул., 11.

ЦСНХ. Кол. раб. — 250, сезонных, сл. — 24. Производит разработку дров.

КОМИ (ЗЫРЯНСКАЯ) АВТ. ОБЛАСТЬ.

г. Сыктывкар, Висянская дача. Ураллеса.

СЕВЕРО-ОСЕТИНСКАЯ АВТ ОБЛАСТЬ.

г. Владикавказ, ул. Никитина, 15.

Северо-Осетинский — Сев.-Кав. кр. Леспромоб'единения. Кол. раб. — 2, сл. — 23. Ведет в лесах области хозяйство с лесозаготовками.

г. Владикавказ, Тарская ул., 6.

Дзауджикаузский — Ослеспромхоза. Кол. раб. — 1 постоянных, сл. — 32 (включая лесную стражу). Ведет в лесах своего участка хоз-во с лесозаготовками.

с. Алагир.

Алагир. принад. Ослеспромхозу. Кол. раб. — 1 постоянный. 27 200 временных и возчиков до — 300 подвод; сл. — 26 (включая лесную стражу). Ведет в лесах своего участка хозяйство с лесозаготовками.

с. Урсдон.

Урсдонский—Ослеспромхоза. Кол. раб. — 1 постоянный, 20 106 временных и возчиков до 350 подвод. сл. — 24 (включая лесную стражу). Ведет в лесах своего участка хозяйство с лесозаготовками.

с. Магометановское.

Дигорский — Ослеспромхоза. Кол. раб. — 1 постоянный, 22—83 времен-

ных; возчиков до 157 подвод, сл.— 22 (включая лесную стражу). Ведет в лесах своего участка хозяйство с лесозаготовками.

СРЕДНЕ-ВОЛЖСКИ- КРАЙ.

ст. Зубова-Поляна, М.-К. ж. д.
Зубовский.
г. Ардатов.
Ардатовский № 2.
п/о Комля.
Ичалковский № 3.
г. Краснослободск.
Краснослободский № 4.
г. Саранск.
Саранский № 5.
п/о Большие Березняки.
Березниковский № 6.
п/о Голицино.
Верхне-Мокшанский № 7.
г. Нижний-Ломов.
Ломово-Чембарский № 8.
г. Пенза.
Засурский опытно-показательный № 9.
п/о. ст. Лунино, М.-Каз. ж. д.
Лунинский № 9.
с. Никольское Пестров.
Ночкинский, № 11.
п/о с. Ниж. Шкафт.
Айвинский № 12.
ст. Чаадаевка, М. Каз. ж. д., с. Чаадаевка.
Чаадаевский № 13.
г. Кузнецк.
Кузнецкий № 14.
г. Кузнецк, Крестьянская ул., 137.
Трахунистский № 15.
ст. Инза, М. Каз. ж. д.
Инзенский № 16.
п/о Базарная Сызган.
Барышский № 17.
ст. Кузоватово, М. Каз. ж. д.
Кузоватовский № 18.
г. Сызрань.
Сызранский № 19.
п/о, с. Анненково Лесное.
Чуфаровский № 21.
г. Ульяновск, ул. Гимова, 3.
Ульяновский, № 22.
с. Старая Майна.
Майнский № 23.
с. Старый Солован.
Черемышанский № 24.
г. Мелекесс.
Мелекесский № 25.
с. Сенгилей.
Сенгилеевский № 26.
г. Ставрополь.
Ставропольский № 27.
г. Ставрополь, с. Моркваши
Жигулевский № 28.
г. Самара, ул. Рабочей и Садовой ул., 25.
Самарский № 29.
ст. Колтубанка, С. З. ж. д., Бузулукский бор.
Бузулукский № 30.
г. Оренбург, Пролетарская ул., 48
Оренбургский № 31.
п/о., с. Шентала.
Шенталинский № 32.
п/о Сергиевск.
Сергиевский № 33.
г. Бугуруслан.
Бугурусланский № 34.
г. Самара.
Мослеспрома.

УРАЛЬСКАЯ ОБЛАСТЬ.

Верхне-Камский р-н Н. Н.
Ураллеса.
Каргапольский р-н.
Севзаплеспрома.
г. Свердловск..
Южураллеса.

ЦЕНТРАЛЬНО-ЧЕРНОЗЕМНАЯ ОБЛАСТЬ.

г. Борисоглебск.
Теллермановский Ц. Ч. О. в ведении Облеспромтреста ЦЧО. Кол. раб. штатных 392, сезонных 2 500; сл. 92. Заготовляет и вырабатывает экспортные изделия, пиломатериалы, обод, спицу, строевой и поделочный кругляк и дрова.

КАЗАКСКАЯ АССР.

г. Семипалатинск, Новосельская ул., 32.
Семипалатинский — Казлеспрома.

КАРЕЛЬСКАЯ АССР.

г. Петрозаводск.

Севзаплеспрома.

ССР. АБХАЗИЯ.

г. Сухум, ул. Карла Либкнехта, 3.
Кодорский — Заклесбумтреста ВСНХ ЗСФСР. Производит пиломатериалы экспортного и местного значения и заготовку дров.

СЕЛ.-ХОЗ ИНСТИТУТЫ, ЛАБОРАТОРИИ, И ОПЫТНЫЕ СТАНЦИИ.

г. Киев, ул. Ленина, 46.
Киевская зональная станция Украинского научно-исследовательского ин-та зернового хозяйства.

п/о Кленов, Подол. р-н.
Кролиководческий питомник № 1 «Киево-Чегодаево» треста «Мосхимпром» (разведение племенных кроликов).

ст. Козельск, Западн. обл.
Оптинское племенное кролиководство Запторга.

г. Кунгур, Урал. обл.
Уральская зональная опытная станция. Пчелов.-клеверная станция.

г. Ленинград, Карповская наб., 25.
Гос. научно-мелиоративный ин-т Всесоюзного ин-та мелиорации и гидротехники, входящ. в структуру Всесоюзной академии с.-х. наук им. Ленина.

г. Ленинград, ул. Герцена, 42.
Ленинградская лаборатория ин-та агропочвоведения Всесоюзной академии с.-х. наук им. Ленина.

г. Ленинград, 28, ул. Чайковского, 53.
Ленинградская областная опытная пчеловодная станция «Облземуправления».

г. Липецк, ЦЧО, ул. Желябова, 23.
Липецкий питомник карликовых плодовых деревьев.

п/о Лобня, Савел. ж. д.
Ин-т лугов и пастбищ МОЗО Садвинтреста.

п/о Малаховка, Моск. обл.
Ин-т по производству картофеля МОЗО.

п/о Месягутово.
Месягутовское опытное поле.

ст. Миллерово, Северо-Кав. кр.
С.-х. опытная станция.

г. Москва, 17, Б. Ордынка, Пыжевский пер., 7.
Научный ин-т по удобрению им. Самойлова Всехимпрома ВСНХ СССР.

г. Москва, 22, Звенигородское шоссе, 11.
Центральная шелководная станция НКЗема РСФСР.

г. Москва, М. Черкасский, 3/4.
С.-х. лаборатория массового опытничества Всесоюзной академии с.-х. наук им. Ленина.

г. Москва, 40, Ленинградское шоссе, Скаковая аллея, 8.
Научно-исследовательский ин-т по коневодству и коннозаводству НКЗема РСФСР.

г. Москва, 8, Лихачевское шоссе, 6.
Всесоюзный ин-т с.-х. механики Союзсельмаша ВСНХ СССР.

г. Москва, 8, Петровско-Разумовское, 19.
Академия с.-х. наук им. Ленина. Ин-т с.-х. мелиорации и гидромодуля.

Отд. бюро орошения
» » осушения
» » обводнения
» » механизации мелиоративных работ
» » гидротехнич. мелиоративн. лаборат.
» » музей с.-х. мелиорации.

г. Москва, Старая пл., 5/8.
Ин-т Мелиорации всесоюзной академии с.-х. наук им. Ленина.

г. Москва, Красные ворота, Хоромный тупик, 6.
Научно-исследовательский ин-т организации крупного с.-х. при Всесоюзной академии с.-х. наук им. Ленина.

г. Москва, 8, ТСХА.
Ин-т по производству овощей МОЗО.

г. Москва, 8, Академическая, 1.
Ин-т лубо-волокнистых растений МОЗО.

г. Москва, Трубниковская, 30-а.
Ин-т по торфу МОЗО.

г. Москва, Садовая-Триумфальная, 10.
Зональная опытная мелиоративная станция МОЗО.

Николаевка и Александровка, Омский р-н.
Научно-опытная станция «Зооферма» Сибирского краевого научно-исследовательского ин-та.

ст. Прикумская, Сев.-Кав. кр.
Опытная хлопковая станция.

г. Пятигорск.
Опорный пункт Всесоюзного ин-та растениеводства при с.-х. академии им. Ленина.

г. Пятигорск.
Перкальский опытно-показательный питомник курортного лесничества на Кавказе.

г. Саратов, Б. Казачья, 19.
Поволжская областная опытно-мелиоративная станция.

п/о Серменово, Севский р-н, (Белорус. р-н).
Серменевский опорный пункт (с.-х. опытное учреждение).

г. Сухум, ул. Миха Цхакая, 9.
Абхазская сельско-хозяйственная и лесная опытная станция с лабораторией, ботаническим садом и опытным полем (по Венецианскому шоссе в Сухумском р-не).

ст. Таманская, Сев.-Кав. кр.
Опытная станция по хлопководству.

ст. Толстопольцево, Брянской ж. д.
Зональная станция по молочному хозяйству и кормодобыванию МОЗО.

п/о Топорнино.
Топорнинская садовая опытная станция.

г. Тула.
Ин-т по пчеловодству МОЗО.

Дер. Хинель, (Севский р-н).
Хинельское учебно-опытное лесничество Ленингр. лесотехнической академии.

ст. Хлебниково, Савел. ж. д.
Зональная плодо-ягодная станция МОЗО.

ст. Чишмы, С.-Злат. ж. д.
Чишминская с.-х. опытная станция.

КООПЕРАЦИЯ.

ПОТРЕБИТЕЛЬСКАЯ КООПЕРАЦИЯ.

г. Москва, Б. Черкасский пер., д. № 15 и 17.
Центросоюз СССР, Центральный союз потребительских о-в СССР.

Члены Центросоюза СССР.

г. Ашхабад — Туркменберяшик.
Туркменский союз потребительских о-в.
г. Минск — Белкоопсоюз.
Белорусский союз потребительских о-в.
г. Сталинабад.
Таджикский союз потребительских о-в.
г. Тифлис — Заксоюз.
Закавказский союз потребительских о-в.
г. Харьков — Вукоспилка.
Всеукраинский союз потребительских о-в.
г. Москва, Черкасский пер., № 15 и 17.
Центросоюз РСФСР.

Областные и краевые союзн. члены Центросоюза РСФСР.

г. Алма-Ата — Казкрайсоюз.
Казакский краевой союз потребительских о-в.
г. Архангельск — Севкрайсоюз.
Союз потребительских о-в Северного края.
г. Воронеж — Облпотребсоюз.
Областной союз потребительских о-в ЦЧО.
г. Иваново-Вознесенск.
Областной союз потребительских о-в Иваново-Вознесенской промобласти.
г. Иркутск — Востсибкрайсоюз.
Восточно-Сибирский краевой союз потребительских о-в.
г. Ленинград — Севзапсоюз.
Северо-Западный союз потребительских о-в.
г. Н.-Новгород — Крайпотребсоюз.
Краевой союз потребительских о-в Нижегородского края.
г. Новосибирск — Сибкрайсоюз.
Сибирский краевой союз потребительских о-в.
г. Ростов-Дон—Крайсоюз.
Краевой союз потребительских о-в Северо-Кавказского края.
г. Самара—Крайпотребсоюз.
Краевой союз потребительских о-в Средне-Волжского края.
г. Свердловск—Уралоблсоюз.
Областной союз потребительских о-в Уральской области.
г. Смоленск—Облпотребсоюз.
Областной союз потребительских о-в Западной области.
г. Хабаровск—Далькрайсоюз.
Краевой союз потребительских о-в Дальне-Восточного края.

Союзы национальных республик и автономных областей.

г. Верхнеудинск—Буркоопсоюз.
Бурято-Монгольский союз потребительских о-в.
г. Казань—Татсоюз, уг. Кооперативной и Профсоюзной ул., д. 21/31.

Союз потребительских о-в Татарской АССР.
г. **Махач-Кала**—Дагсоюз.
Дагестанский союз потребительских о-в.
г. **Петрозаводск** — Кар-Онегсоюз, Красноармейская ул., соб. дом.
Карельско-Прионежский союз потребительских о-в.
г. **Фрунзе**—Кирпотребсоюз.
Киргизский союз потребительских о-в.
г. **Уфа**—Башсоюз.
Башкирский союз потребительских о-в.
г. **Якутск** — Холбос.
Якутский союз потребительских о-в.

Потреборганизации, входящие непосредственно в Центросоюз.

г. **Ленинград**—ЛСПО.
Ленинградский союз потребительских о-в.
г. **Москва**—МСПО.

СЕЛЬСКОХОЗЯЙСТВЕННАЯ КООПЕРАЦИЯ.

г. **Москва, Б. Дмитровка, 5.**
Союз союзов сельскохозяйственной кооперации.

Список центров, входящих в союз союзов.

г. **Москва,** уг. Маросейки и Лубянского пр.
Животноводцентр.
г. **Москва,** уг. Маросейки и Лубянского пр.
Льноконоплеводцентр.
г. **Москва,** пл. Революции.
Хлебоцентр.
г. **Москва,** Ильинка, Ветошный ряд, 17.
Садогородцентр.
г. **Москва,** Тверская, 34.
Свеклоцентр.
г. **Ташкент,** Новая ул., 51.
Хлопкоцентр.

Всесоюзный центр с./х. кооперации по производству, переработке и сбыту продуктов животноводства, маслоделия и птицеводства — «Животноводцентр», об'единяет в своей системе по РСФСР 23 областных, краевых и республиканских животноводческих союза и по республикам — УССР, БССР, Узбек ССР, Турамен ССР и Таджик ССР указанных республик. В ЗСФСР животноводческая кооперация представлена 3-мя республиканскими союзами — Арменживотноводсоюзом, Грузживотноводсоюзом и животсоюзом Азербайджана —

На 1 января 1931 г. в системе числилось 1 070 районных союзов. Количество же низовых кооперативных об'единений системы выражается в 13 057.

Список адресов областных, краевых и республиканских союзов, входящих в систему Животноводцентра.

г. **Алма-Ата.**
Казживмолсоюз (Казакск. АССР).
г. **Архангельск.**
Севмолживсоюз. (Северн. край).
г. **Ашхабад.**
Живсоюз. (Туркменск. ССР).
г. **Баку.**
Азмалдариттифак. (Азербайджан).
г. **Воронеж.**
Облживотноводсоюз. (ЦЧО).
г. **Иваново-Вознесенск.**
Ивоблмолживсоюз. (Иван. Промышл. обл.).
г. **Иркутск.**
Крайживсоюз. (Восточно - Сиб. края).
г. **Казань.**
Татживотноводсоюз. (Татарск. ССР).
г. **Ленинград.**
Обмолживсоюз. (Ленинградск. обл.).
г. **Махач-Кала.**
Дагживотноводсоюз. (Дагестанск. АССР).
г. **Минск.**

Белживотноводсоюз. (Белорусск. ССР).

г. Москва.
Молживотноводсоюз. (Моск. обл.).

г. Н.-Новгород.
Нижкрайживотноводсоюз. (Нижегор. края).

г. Новосибирск.
Сибмолживсоюз. (Западно-Сибирского края).

г. Петрозаводск.
Живмолсоюз. (Карельск. обл.).

г. Ростов н/Дону.
Крайживотноводсоюз. (Сев.-Кавк. края).

г. Самара.
Крайживотноводсоюз. (Ср. Волжского края).

г. Саратов.
Крайживсоюз. (Н.-Волжск. края).

г. Свердловск.
Уралживсоюз. (Уральск. обл.).

г. Симферополь.
Крымживотноводсоюз. (Крымской АССР).

г. Смоленск.
Запживотноводсоюз. (Западн. области).

г. Сталинград.
Живсоюз. (Таджик. ССР).

г. Ташкент.
Узбекживсоюз. (Узбекской ССР).

г. Тифлис.
Грузживотноводсоюз. (Груз. ССР).

г. Турткуль.
Облживсоюз. (Кара-Калпакской АССР).

г. Уфа.
Башживсоюз (Башкирской АССР).

г. Фрунзе.
Кирмолчарба. (Киргизск. АССР).

г. Хабаровск.
Животноводсоюз. (ДВкрая).

г. Харьков.
Добробут. (УССР).

г. Эривань.
Молживсоюз. (Армения).

г. Якутск.
Животноводсоюз. (Якутск. АССР).

Льноконоплеводцентр.

Список адресов областных, краевых и республиканских союзов, входящих в систему Льноконоплеводцентра.

г. Архангельск.
Северный краевой союз льно-семеновод. кооперации «Крайльносеменоводсоюз».

г. Иваново-Вознесенск.
Ивановский обл. льноводный союз «Льносоюз».

г. Ижевск.
Вотский областной коопер. союз льноводов и коноплеводов «Льноводсоюз».

г. Иркутск.
Восточно-Сибирский крайльноводсоюз.

г. Курск, ул. Бебеля, 2.
С.-х. кооперативный союз коноплеводов и льноводов ЦЧО «Облконоплеводсоюз».

г. Ленинград, Центр. пл. Воровского, 9/2.
Ленинградский областной коопер. союз льноводов «Льносоюз».

г. Минск.
Белорусский льновод.-коноплевод. союз «Белльноконоплеводсоюз».

г. Москва, Садово-Триумфальная, д. 10.
Московский обл. льно-полеводческий союз с.-х. кооперации «Мосльноводсоюз».

г. Н.-Новгород, Зеленский с'езд.
Нижегородский краевой союз льнополевод. с.-х. кооперации «Льноконоплеводсоюз».

г. Новосибирск.
Западно-Сибирский краевой союз льновод. и коноплевод. с.-х. кооперации «Сибльноконоплеводсоюз».

г. Самара, Советская, 94.
Средне-Волжский краевой союз коноплевод. и льновод. кооперации «Коноплеводсоюз».

г. Саранск.
Мордовский областной союз «Коноплеводсоюз».

г. Свердловск, Деловой дом.

Уральский обл. союз льновод. и коноплевод. кооперации «Уралльносоюз».

г. Смоленск, ул. Ленина, 9/1.

Западный обл. льно-коноплевод. союз с.-х. кооперации «Льноконоплеводсоюз».

г. Харьков, ул. 1-го Мая, 10.

Всеукраинский союз с.-х. кооперации технических культур «Всеукрспилка техкультур».

Садогородцентр.

Список адресов областных краевых и республиканских союзов входящих в систему Садогородцентра.

г. Уфа.

Башкирский союз коопер. пчеловод. садово-огород. т-в — «Башсадогородсоюз».

Ведущие районы: Уфимский, Бирский, Белебеевский.

г. Симферополь.

Крымский союз с.-х. кредитной кооперации специальных культур — Иттифак.

Ведущие районы: Бахчисарайский, Карасубазарский, Судакский, Севастопольский, Ялтинский.

г. Казань.

«Татсадогородсоюз» (ТССР).

Ведущие районы: Бугульминский, Чистопольский, Мензелинский, Арский.

г. Чебоксары.

Чувашский союз с.-х. кооперации по производству, переработке и сбыту картофеля, плодов, овощей и хмеля. — «Чувашсадогородсоюз».

Ведущие районы:

г. Алма-Ата.

«Казсадогородсоюз» (Казакстан).

Ведущие районы: Алма-Атинский, Бело-водский, Иссыкский, Калинский, Пригородный, Чиликский, Чикментский.

г. Махач-Кала.

Дагестанский союз плодовой, овощной и виноградно-винодельч. с.-х. кооперации — «Дагсадогородсоюз».

Ведущие районы: Буйнакский, Гунибский, Дербентский, Кайтагский, М. Калинский, Касумкентский, Казбековский, Левашинский, Шелковский, Хунзахский.

г. Ленинград, ул. 3-го Июля.

Ленинградский плодоовощной союз кооперации «Облсадогородсоюз».

Ведущие районы: Ленинградский (городской) — б. районы Детско-Сельский, Колпинский, Ленинский, Парголовский и Урицкий), Красногвардейский, Мгинский, Ораниенбаумский, Бологовский, Рождественский, Окуловский, Угловский, М.-Вишерский, Чудовский.

г. Смоленск.

Западный областной союз картофельной и плодоовощной с.-х. кооперации — «Садогородсоюз».

Ведущие районы: Бежецкий, Выгонический, Дятковский, Климовский, Клинцовский, Катынский, Козельский, Людиновский, Новозыбковский, Песочинский, Почепский, Стародубский, Унечский, Чуровический.

г. Москва, Садово-Триумфальная.

Московский областной союз плодоовощной и картофельной кооперации **«Облсадогородсоюз».**

Ведущие районы: Ашитковский, Егорьевский, Калужский, Коломенский, Кунцевский, Куровский, Ленинский, Московский (городской), Мытищенский, Ногинский, Октябрьский, Ореховский, Оболенский, Одоевский, Павловский, Раменский, Реутовский, Рыбковский, Серпуховский, Скопинский, Спасский, Сев. Рязанский, Тульский, Угодско-Заводской, Ухтомский, Узловский, Шатурский.

г. Иваново-Вознесенск.

Союз картофельной и плодоовощной производственной с.-х. кооперации Ивановской области «Картофелеовощсоюз».

Ведущие районы: Борисоглебский, Боровский, Гаврило-Ямский, Ильинский, Костромской, Меленковский, Ростовский, Селивановский.

г. Воронеж.

Областной с.-х. кооперативный союз плодоовощной и картофельной кооперации ЦЧО — «Облплодоовощсоюз».

Ведущие районы: Бобровский, Давыдовский, Долгоруковский, Елецкий, Ендовищенский, Измалковский, Козловский, Курский, Липецкий, Лево-Россошанский, Мценский, Ново-Усманский, Орловский, Острогожский, Раненбургский, Сеславинский, Тамбовский.

г. Свердловск, ул. Троцкого.

Уральский областной союз картофельной, плодоовощной и пчеловодной с.-х. кооперации — «Ураловощсоюз».

Ведущие районы: Верхотурский, Далматовский, Кунгурский, Кизелевский, Калининский (Пермск.), Кыштымский, Каменский, Магнитогорский, Надеждинский, Ниж. Сергинский, Перво-Уральский, Полавской, Свердловский (б. Арамил и Березовский), Уфалейский.

г. Самара.

Средне-Волжский краевой союз картофельной кооперации — Крайсадогородсоюз».

Ведущие районы: Ардатовский, Аташевский, Ковылкинский, Ромадановский, Рузаевский, Саранский, Пензенский, Сенгилсевский, Самарский, Ульяновский.

г. Саратов.

Нижне-Волжский краевой плодовый союз — «Крайсадогородсоюз».

Ведущие районы: Астраханский, Ср. Ахтубинский, Вязовский, Веленгинский, Икрянинский, Камызяцкий, Ленинский, Марфинский, Саратовский, Харабалинский.

г. Ростов н/Дону.

Северо-Кавказский краевой союз плодоовощной и виноградо-винодельческой кооперации—«Крайплодоовощтабаксоюз».

Ведущие районы: Абинский, Анапский, Армянский, Апшеронский, Владикавказский (городской), Горячо-Ключевский, Геленджикский, Греческий, Краснодарский, Крымский, Майкопский, Новороссийский, Новочеркасский, Славянский, Северский, Сочинский, Темрюкский, Туапсинский, Шайсугский.

г. Н.-Новгород, Кооперативная ул.

Нижегородский краевой союз картофельной, садовой и овощной кооперации — «Крайсадогородсоюз».

Ведущие районы: Арзамасский, Ардатовский, Б. Болдинский, Вагский, Глуховский, Дзержинский, Котовский, Ляховский, Лысковский, Муромский, Нарукскоовский, Павловский, Первомайский, Работинский, Сергачский, Алпашский, Можгинский, Козьмодемьяновский, Козловский, Мар. Посадский, Урмарский, Кр. Четаевский.

г. Хабаровск.

Дальневосточный краевой «Садогородсоюз».

г. Харьков.

«Укрплодоспилка» (УССР).

Ведущие районы: Григоропильский, Тираспольский, Слободзейский, Артемовский, Словянский, Муравино-Куриливецкий, Могилевский, Камянский, Гуманский, Васильковский, Конотопский, Криворожский, Старинский, Керпинянский, Кизлярский, Биляивский, Спартаковский, Велецский, Меджибизьский, Дережнянский, Затонский, Минькивецкий, Дожицкий, Китайгородский, Староушицкий, Цюрупинский, Комаривьский, Нижинский. Велмидивский.

г. Минск.

«Белсадогородсоюз» — (БССР).

Ведущие районы: Гомельский, Могилевский, Витебский, Минский, Оршанский, Лупаловский, Бобруйский, Полоцкий.

г. Самарканд.

«Узбекплодовинсоюз» — (Узбекистан).

г. Ходжент.

Ведущие районы: Ташкентский, Самаркандский, Ургутский.

г. Ашхабад.

«Таджикплодовинсоюз» (Таджикистан).

«Туркменплодовинсоюз» (Туркменистан).

Ведущие районы: Ашхабадский, Теск-Тепинский.

г. Тифлис.

Грузспецтехкультурсоюз — (Грузия).

Ведущие районы: Лагодехский, Чохатаурский, Сухумский, Кодорский, Гудаутский, Гагринский, Кединский, Зугдинский.

г. Тифлис.

«Грузплодовинсоюз» (Грузия).

Ведущие районы: Гурджанский, Квареновский, Горийский, Кутаисский, Зестафонский, Чхарский, Хорагаульский, Багдадский, Салатгедский, Цагерский, Чребанский.

г. Эривань.

«Аигинкооп» (Армения).

Ведущие районы: Аштарикский, Кагарлинский, Кафанский, Мегринский, Аллавердский, Вагаршанатский.

г. Баку.

«Азмейвашарабберлиги» (Азербайджанск. ССР).

Ведущие районы: Хачмасский, Кубинский, Белоканский, Агдамский, Кахский, Пр. Бакинский, Ордубатский, Кусткамский.

г. Сухум.

Абспецтехкультурсоюз (Абхазия).

Ведущие районы:

Список союзов других систем, через которые Садогородцентр проводит работу.

г. Архангельск, Сев. Край, Отд. при Союзе.
«Крайживотноводсоюз».

г. Фрунзе (Киргизия).
«Кирполеводсоюз».

г. Новосибирск (Зап. Сибирь).
«Крайполеводсоюз».

г. Тифлис.
«Заксельсоюз».

Хлопкоцентр

г. Ташкент, Новая ул., 51.

Правление всесоюзного об'единения хлопководческой кооперации «Хлопкоцентр».

г. Москва, Б. Дмитровка, 4.

Уполномоченный Хлопкоцентра в г. Москве — Братальский А. И.

Осуществляет. Общее руководство строительством и работой хлопководческой кооперации.

Через союзы проводит агротехнические мероприятия по хлопководству — снабжает хлопкоробов с/х инвентарем, удобрением, хлебофуражем, семенами, и т. д., производит скупку хлопка, и транспортировку на хлопкозаводы, заключает генеральные договора по контрактации и т. д. от всей системы.

Представительствует интересы хлопковой кооперации перед всеми государственными органами СССР.

Список хлопковых кооперативных союзов.

г. Ашхабад.
По Туркменистану.

г. Баку.
По Азербайджану.

г. Ош.
По Киргизии.

г. Самарканд.
По Узбекистану.

г. Сталинабад.
По Таджикистану.

г. Тифлис.
По Грузии.

г. Чимкент.
По Казакстану.

г. Эривань.
По Армении.

ПРОМЫСЛОВАЯ КООПЕРАЦИЯ.

Москва, Петровка, 12.

ВСЕСОЮЗНЫЙ СОВЕТ ПРОМЫСЛОВЫХ КООПЕРАЦИЙ «ВСЕКОПРОМСОВЕТ».

СПИСОК ОРГАНИЗАЦИЙ ВХОДЯЩИХ В «ВСЕПРОМСОВЕТ».

г. Ташкент.
Средазпромсовет.

г. Сталинабад.
Таджиккустпромсоюз.
г. Тифлис.
Закпромсовет.
г. Харьков.
Вукопромкредитсоюз.
г. Минск.
Белкустпромсоюз.
г. Самара.
Узпромсоюз.
г. Ашхабад.
Туркменкредпромсоюз.
г. Баку.
Азинатбирлинт.
г. Эривань.
Айтнаркооп.
г. Тифлис.
Грузпромсоюз.
г. Ашхабад.
Туркменхалыбирлига.
г. Баку.
Нефтекоопсоюз.

Промысловые союзы, входящие членами в Всесоюзный Союз Промысловой Кооперации.

ВОСТОЧНО-СИБИРСКИЙ КРАЙ.

г. Иркутск, ул. К. Маркса, 47.
Востибпромсоюз.
г. Иркутск.
Иркутский строительный союз.
с. Качугх.
Качугский межрайонный многопромысл. союз.
г. Тулун.
Тулунский многопромысл. союз.
г. Канск.
Канский многопромысл. союз.
с. Тайшет.
Тайшетский многопромысл. союз.
г. Красноярск.
Красноярский многопромысл. союз.
г. Иркутск.
Иркутский многопромысл. союз.
пос. Клюквенный.
Уярский многопромыслов. союз.
г. Чита.
Читинский многопромыслов. союз.
ст. Оловянная.
Оловянинский многопромысловый союз.
г. Нерчинск.
Нерчинский многопромысловый союз.
г. В. Удинск.
Бурято-Монгольский многопромысловый союз.
г. Сретенск.
Сретенский многопромысловой союз.

ДАЛЬНЕ-ВОСТОЧНЫЙ КРАЙ.

г. Хабаровск.
Дальпромсоюз.
г. Владивосток.
Владивостокский райпромсоюз.
г. Владивосток.
Владивостокский деревообрабатывающий союз.
г. Владивосток.
Владивостокский межрайонный стройпромсоюз.
г. Никольск Уссурийск, ст. Никольск. Уссур., Уссур. ж. д.
Суйфунский межрайонный промсоюз.
г. Спасс Дальний, ст. Евгеньевка, Уссур. ж. д.
Спасский межрайонный промсоюз.
с. Шкотово, ст. Шкотово, Уссур. ж. д.
Шкотовский межрайонный промсоюз.
г. Хабаровск.
Хабаровский горпромсоюз.
г. Иман.
Калининский межрайонный промсоюз.
ст. Тихонька, Уссур. ж. д.
Биробиджанский райпромсоюз.
г. Благовещенск.
Благовещенский межрайонный промсоюз.
г. Александровск, ст. Бочкарево, Уссур. ж. д.
Александровский райпромсоюз.
г. Завитая, ст. Завитая, Уссур. ж. д.
Завитинский межрайонный промсоюз.
г. Свободный, ст. Свободная, Уссур. ж. д.

Свободенский межрайонный промсоюз.

г. Рухлово, ст. Рухлово, Уссур. ж. д.

Рухловский межрайонный промсоюз.

г. Николаевск н/Амуре.

Николаевский н/Амуре межрайонный промсоюз.

г. Александровск, ст. Сахалин.

Сахалинский межрайонный промсоюз.

ЗАПАДНАЯ ОБЛАСТЬ.

г. Смоленск.

Западный облпромсоюз.

г. Великие Луки.

Великолуцкий межрайонный многопромысловый союз.

г. Великие Луки.

Великолуцкий межрайонный лесной союз.

г. Ржев.

Ржевский межрайонный многопромысловый союз.

г. Вязьма.

Вяземский многопромысловой союз.

г. Клинцы.

Клинцовский межрайонный многопромысловый союз.

г. Рославль.

Межрайонный Рославльский многопромысловый союз.

г. Брянск.

Межрайонный Брянский многопромысловый союз.

г. Брянск.

Межрайонный Брянский лесной союз.

г. Жиздра.

Межрайонный Жиздринский строительный союз.

г. Ярцево.

Межрайонный Ярцевский союз.

ЗАП.-СИБ. КРАЙ.

г. Новосибирск.

Запсибпромсоюз.

Курагинский р-н.

Курагинский межрайонный многопромысл. союз.

Каратузский р-н.

Каратузский межрайонный многопромысл. союз.

Ермаковский р-н.

Ермаковский межрайонный многопромысл. союз.

г. Ачинск.

Ачинский межрайонный многопромысл. союз.

Козульский р-н.

Козульский межраойнный многопромысл. союз лесохимический.

Боготольский р-н.

Боготольский межрайонный многопромысл. союз.

г. Томск.

Томский межрайонный многопромысл. союз.

г. Томск.

Томский лесохимический союз.

Анжеросудженский р-н.

Аржеросуджинский межрайонный многопромысл. союз.

г. Мариинск.

Мариинский лесохимический союз.

с. Болотное.

Болотинский межрайонный многопромысл. союз.

г. Мариинск.

Аланбанский лесохимический союз.

г. Мариинск.

Кемеровский межрайонный многопромысл. союз.

г. Щегловск.

Кузнецкий межрайонный многопромысл. союз.

Ленинский р-н,

Ленинский межрайонный многопромысл. союз.

Ленинский р-н,

Ленинский строительный союз.

с. Большеречье.

Большереченский лесохимический межрайонный многопромысл. союз.

г. Новосибирск.

Новосибирский межрайонный многопромысл. союз.

г. Бийск.

Бийский межрайонный многопромысл. союз.

г. Бийск.

Караганский межрайонный многопромысл. союз.
с. Колывань.
Коливанский межрайонный многопромысл. союз.
г. Черепаново.
Черепановский межрайонный многопромысл. союз.
г. Новосибирск.
Новосибирский стройпромсоюз.
г. Каинск.
Барабинский межраойнный многопромысл. союз.
г. Татарск.
Татарский межрайонный многопромысл. союз.
г. Омск.
Омский межрайонный многопромысл. союз.
г. Тара.
Тарский межрайонный многопромысл. союз.
с. Усть-Абаканское.
Хакасский межрайонный многопромысл. союз.
г. Барнаул.
Барнаульский межрайонный многопромысл. союз.
г. Рубцовск.
Рубцовский межрайонный многопромысл. союз.
г. Славгород.
Славгородский межрайонный многопромысл. союз.
г. Камень.
Каменский многопромысл. союз.
г. Улала.
Ойратский многопромысл. союз.
г. Минусинск.
Минусинский многопромысл. союз.

ИВАНОВСКАЯ ПРОМЫШЛЕННАЯ ОБЛАСТЬ.

г. Иваново-Вознесенск.
Облпромсоюз.
г. Иваново-Вознесенск, Подгорн. ул.
Облстройсоюз.
г. Иваново-Вознесенск, ул. Кр. Армии.
Ивановский текстильный промсоюз.
г. Ковров, ул. Абельмана, 36.
Ковровский стройсоюз.
г. Шуя.
Шуйский швейно-строчеч. союз.
г. Ярославль.
Ярославский лесосоюз (Верхволеспромсоюз).
г. Юрьевец.
Юрьевский многопромысл. союз.
г. Ярославль, Депутатская ул.
Ярославский многопромысл. союз.
г. Владимир, ул. III Интернационала.
Владимирский многопромысл. союз.
г. Шуя, Монастырский двор.
Шуйский многопромысл. союз.
г. Кострома, ул. Шатова, 1.
Костромской межрайонный союз
г. Кинешма.
Кинешемский окрпромкредсоюз. по выработке стройматер.

ЛЕНИНГРАДСКАЯ ОБЛАСТЬ.

г. Ленинград.
Ленинградпромсоюз.
г. Ленинград.
Леноблпромсоюз.
г. Ленинград.
Ленстройматсоюз.
г. Ленинград.
Ленметартсоюз.
г. Ленинград.
Леншвейтрикотажсоюз.
г. Ленинград.
Ленкожпромсоюз.
г. Ленинград.
Ленпищепромсоюз.
г. Ленинград.
Ленлесхимсоюз.
г. Ленинград.
Ленпромпечатьсоюз.
г. Ленинград.
Ленпромстройсоюз.
г. Ленинград.
Ленпромтрансоюз.
г. Луга, ул. Кинешессена, 36.
Лужский межрайонный промысл. союз
г. Порхов, Псковская ул., 4.
Порховский союз.
г. Псков, Выползова слобода, 13.
Псковский союз.

г. Новгород, н/Волхове, Московская ул., 75.
Новгородский разнопромысл. союз.
ст. Бологое, Кооперативная ул., 8.
Бологовский разнопромысл. союз.
г. Череповец, ул. Ленина, 35.
Череповецкий многопромысл. союз.
г. Белозерск, Советский, 70.
Белозерский многопромысл. союз.
г. Любань, Московское шоссе, 11/6.
Любанский многопромысл. союз.
г. Лодейное Поле, ул. Урицкого, 59.
Лодейнопольский союз.
г. Вытегра, Советский пр., 40.
Вытегорский многопромысл. союз.
г. Крестцы, Московская ул.
Крестецкий строчельн. союз.
г. Боровичи, ул. 9-го Января, 36.
Боровиче-Угольский стройматсоюз.
г. Боровичи, ул. 9-го Января, 36.
Боровичский швейно-трикотажный союз.
г. Череповец, ул. Ленина, 35.
Уломский металлосоюз.

МОСКОВСКАЯ ОБЛАСТЬ.

г. Москва, Петровка, 12.
Москопромсовет.
г. Москва, Б. Черкасский п., 11, 3-й этаж.
Москоопдревсоюз.
г. Москва, Б. Черкасский пер., 11, 3-й этаж.
Москредпромсоюз.
г. Москва, Б. Черкасский пер., 11, 3-й этаж.
Москожпромсоюз.
г. Москва, Тверская, Козицкий п., 1/а.
Москопищепромсоюз.
г. Москва, Б. Черкасский п., 11.
Мостекстильшвейсоюз.
г. Москва, Б. Черкасский пер., 2, кв. 14.
Москостромсоюз.
г. Москва, Рыбный пер., 2 (Стар. Гостиный Двор).
Меткопромсоюз.
г. Москва, Ильинка, 3, Теплые Ряды.
Москопечатьсоюз.
г. Москва, Ветошный ряд, 9, пом. 8—10.
Мостранспромсоюз.
г. Бежецк, Кашинская ул.. 15/17.
Бежпромсоюз.
г. Калязин, Моск. обл.
Калязинский союз «Производитель».
г. Кимры, Тверской губ.
Кимрский промкредсоюз.
г. Тверь, Ильинский пер., 14.
Тверпромкредсоюз.
г. Тверь, Ильинский пер., 14.
Твертрикшвейпромсоюз.
г. Москва, Черкасский пер., 2.
Москоопоблпромсоюз.
г. Тула, Советская, 66.
Тулкредпромсоюз.
г. Рязань, ул. Ленина, 29.
Рязпромсоюз.
г. Калуга, пр. Виктора Дебо, 32
Коопромсоюз.
г. Москва, Петровка.
Кооп. пром. кред. т-во «Художник».
г. Тула, Советская ул., 49.
Тулметкооппромсоюз.
г. Москва, Покровско-Стрешнево.
Кооперахимия.

НИЖЕГОРОДСКИЙ КРАЙ.

г. Н.-Новгород, Свердловская, 12.
Нижкрайпромсоюз.
г. Н.-Новгород.
Нижпромсоюз.
г. Н. Новгород.
Нижегородский межрайонный многопромысл. союз.
Н. Новгород, Осыпная, 16.
Нижпромтрансоюз.
г. Н. Новгород, Канавино, Набер. р. Оки, 5/6.
Ниждревсоюз.
г. Н. Новгород, Алексеевская, 15.
Нижпромстройсоюз.
г. Н. Новгород, Кооперативная, 23.
Нижегородский межрайонный с.-х. пром. коопер. по выработке стройматериалов.

г. Вятка, пл. Большевиков.
Вятский межрайонный многопромысл. союз.
г. Котельничи.
Котельничский лесхимсоюз.
г. Вятка.
Вятлесоюз.
г. Н. Новгород, Мартыновская, 12.
Нижкожвалсоюз.
г. Н. Новгород, Кооперативная, Нижпромсоюз.
г. Н. Новгород, Кооперативная, 7.
Нижметаллсоюз.
г. Семеново.
Семеновский [illegible]кустсоюз.
н. Павлов н/Оке, Нижегородская, 23.
Павловский метартельсоюз.
г. Вятка, ул. Коммуны.
Вяткожмехсоюз.
г. Вятка, ул. Коммуны, 5.
Вятдревкустсоюз.
г. Муром, ул. Профсоюзов, 12.
Муромский межрайонный многопромысл. союз.
г. Вятка, пл. Большевик.
Вятпромсоюз.
г. Вятка, пл. Большевик.
Вятметсоюз.

ВОТСКАЯ АВТОНОМНАЯ ОБЛАСТЬ.

г. Ижевск, Красноармейская ул., 045а.
Вотский союз.

МАРИЙСКАЯ АВТ. ОБЛАСТЬ.

г. Иошкар-Ола, ул. Волкова, 46.
Марийский союз.

ЧУВАШСКАЯ АССР.

г. Чебоксары, Театральная ул., соб. дом.
Чувашский союз.

НИЖНЕ-ВОЛЖСКИЙ КРАЙ.

г. Астрахань.
Астраханский межрайонный многопромысл. союз.
г. Астрахань.
Асткооптрансоюз.
г. Саратов, уг. Первомайской и Радищевск., 26.
Крайпромсоюз.
г. Саратов, уг. Первомайской и Радищевск., 26.
Саратовский межрайонный многопромысл. союз.
г. Саратов.
Саратовский стройматсоюз.
г. Саратов.
Саратовский транспортный союз.
г. Саратов.
Саратовский промсоюз.
г. Сталинград, Комсомольская ул., 22.
Сталинградский межрайонный многопромысл. союз.
г. Сталинград.
Сталинградский транспортный союз.

НЕМЦЕВ ПОВОЛЖЬЯ АССР.

г. Бальцер, АССР Немцев Поволжья.
Немпромтекстильшвейсоюз.
г. Покровск, н/Волге, Коммунистическая, 12.
Немкустпромсоюз.

СЕВЕРНЫЙ КРАЙ.

г. Архангельск.
Севкрайкустпромсоюз.
г. Архангельск, Набережная, д. 44.
Архангельский межрайонный многопромысл. союз.
г. Котлас.
Котласский промсоюз.
раб. пос. Няньдом.
Няньдомский промсоюз.
г. Вологда, ул. Советская, 2.
Вологодский артельсоюз.
г. Архангельск, ул. Дайтоловича, 8.
Архангельский лесохимический союз.
с. Чекуево.
Онежский леспромсоюз.
с. Лешуконское.
Мензенский леспромсоюз.

г. Вологда, Советская, 2.
Вологодский лесхимсоюз.
г. Вельск.
Вельский лесхимсоюз.
г. Ионкурск.
Вотский лесхимсоюз.
г. Вологда, ул. Свободы, 4.
Вологодский кружевной союз.
с. Карпогоры.
Карпогорский леспромсоюз.
с. Елецкое.
Елецкий леспромсоюз.
с. Семеновское.
П. Виноградовский леспромсоюз.
г. Сольвычегодск.
Котлаевский лесхимсоюз.
г. Великий Устюг.
Велико-Устюгский промсоюз.
г. Великий Устюг.
Велико-Устюгский лесхимсоюз.
г. Никольск.
Никольский промсоюз.

КОМИ (ЗЫРЯНСКАЯ) АВТ. ОБЛАСТЬ.

г. Сыктывкар.
Коми-промсоюз.

СЕВЕРО-КАВКАЗСКИЙ КРАЙ.

г. Ростов н/Д., ул. Энгельса, 48.
Северо-Кавказский краевой союз пром. кредитн. кооперации — «Севкавпромкредсоюз».
г. Пятигорск, Советский пр., 80.
Терский окружной союз пром. кредитн. кооперации «Терпромкредсоюз».
г. Ростов н/Д.
Ростовский транспортный союз.
г. Таганрог.
Таганрогский многопромысл. союз.
г. Ейск.
Ейский многопромысл. союз.
г. Азов.
Азовский многопромысл. союз.
г. Симферополь.
Крымский пром. союз.
г. Владикавказ, Пролетарская ул., пр., № 39.
Владикавказский кредитн. промысл. союз «Владкавпромкредсоюз».
г. Майкоп.
Майкопский промсоюз.
г. Майкоп.
Майкопский леспромсоюз.
г. Туапсе.
Туапсинский многопромыслов. союз.
г. Новочеркасск.
Новочеркасский стройпромсоюз.
г. Новороссийск, ул. Советов, 33.
Черноморский окр. пром. кредитн. производ. и лесных кооперативов «Черкооппромкредсоюз».
г. Армавир, ул. Люксембург, 125.
Армавирский окр. союз промысл. кооператив. «Армпромкредсоюз».
г. Таганрог, ул. Свердлова, 72.
Донской окр. пром. кред. коопер. союз. «Донпромкредсоюз».
г. Сальск, Вокзальная, 40.
Сальский куст. промысл. кредитн. коопер. союз «Сальпромкредсоюз».
г. Миллерово, ул. Ленина, 22.
Донецкий окр. союз промысл. и пром. кредитн. коопер. «Донецокрпромкредсоюз».
г. Ставрооль, ул. Р. Люксембург, 11.
Ставропольский окр. пром. кредитн. и произв. коопер. «Ставрпромкредсоюз».
г. Шахты, пр. Кр. армии, 128.
Шахтинско-Донецк. окр. союз промысл. кредитн. коопер. «Шахтпромкредсоюз».
г. Ростов на Дону.
Ростовский промсоюз «Роспромкредсоюз».

АДЫГЕЙСКАЯ АВТ. ОБЛАСТЬ.

г. Краснодар.
Кубанский союз пром. и промысл. кредитн. кооперативы. «Кубпромкредсоюз».
г. Краснодар.
Адыгейский промсоюз.

ИНГУШЕТСКАЯ АВТ. ОБЛАСТЬ.

г. Владикавказ.
Ингушский союз кредитн. промысл. коопер. «Кустпромсоюз».

КАБАРДИНО-БАЛКАРСКАЯ АВТ. ОБЛАСТЬ.

г. Нальчик.
Кабардино-Балкарский обл. промысл. кред. коопер. союз «Кароблкустпромсоюз».

КАРАЧАЕВСКАЯ АВТ. ОБЛАСТЬ.

г. Микоян-Шахар.
Карачаевск. обл. куст. пром. союз. «Кароблкустпромсоюз».

СЕВЕРО-ОСЕТИНСКАЯ АВТ. ОБЛАСТЬ.

г. Владикавказ, ул. Красн. Октября, 13.
Сев. Осетинский союз куст. промысл. об'единен. «Севоскустпромсоюз».

ЧЕРКЕССКАЯ АВТ. ОБЛАСТЬ.

г. Баталпашинск.
Черкесское т-во.

ЧЕЧЕНСКАЯ АВТ. ОБЛАСТЬ.

г. Грозный, Фрейтагонская ул., 31.
Чеченск. обл. кредит. союз. пром. коопер. кредитн. коопер. и кустарн. ремесл. арт. и т-в «Чечоблкредпромсоюз».

СРЕДНЕ-ВОЛЖСКИЙ КРАЙ.

г. Самара, Кооперативная ул., 74.
Облпромкредсоюз.
г. Самара, Ленинградская, 249.
Самарский строительный союз.
г. Саранск.
Мордовский многопромысл. союз.
г. Сызрань, Советская ул., 75.
Сызранский деревообделочный союз.
г. Мелекесс.
Мелекесский деревообделочный союз.
г. Кузнецк.
Кузнецкий кожвалсоюз.
г. Оренбург, Краснознаменная, 23.
Оренбургский пуховязальный союз.
г. Пенза, Интернациональная ул., 7.
Пензенский межрайонный многопромысл. союз.
г. Самара.
Самарский межрайонный многопромысл. союз.
г. Оренбург, Краснознаменская, 23.
Оренбургский межрайонный многопромысл. союз.

УРАЛЬСКАЯ ОБЛАСТЬ.

г. Свердловск.
Уралоблсоюз.
г. Свердловск.
Свердловский межрайонный многопромысл. союз.
г. Невьянск.
Невянский межрайонный многопромысл. союз.
раб. пос. Касли.
Касланский межрайонный многопромысл. союз.
Михайловский р-н.
Михайловский межрайонный многопромысл. союз.
с. Верхотрубье.
Верхотурский межрайонный многопромысл. союз.
г. Красноуфимск.
Красноуфимский межрайонный многопромысл. союз.
г. Н. Тагил.
Нижнетагильский межрайонный многопромысл. союз.
г. Березняки.
Березняковский межрайонный многопромысл. союз.
г. Кудымкор.
Коми-Пермяцкий межрайонный многопромысл. союз.
г. Пермь.
Пермский межрайонный многопромысл. союз.
Юговский р-н.
Юговский межрайонный многопромысл. союз.
раб. пос. Нытва,
Нытванский межрайонный многопромысл. союз.
г. Оса.
Осинский межрайонный многопромысл. союз.

г. Сарапул.
Сарапульский межрайонный многопромысл. союз.
г. Кунгур.
Кунгурский межрайонный многопромысл. союз.
Кишертшерский р-н.
Кишертский межрайонный многопромысл. союз.
г. Златоуст.
Златоустовский межрайонный многопромысл. союз.
г. Миасс.
Миасский межрайонный многопромысл. союз.
г. Троицк.
Троицкий межрайонный многопромысл. союз.
г. Троицк.
Полтавский межрайонный многопромысл. союз.
г. Челябинск.
Челябинский межрайонный многопромысл. союз.
пос. Полтавка.
Полтавский межрайонный многопромысловый союз.
Шумихинский р-н.
Шумихинский межрайонный многопромысл. союз.
г. Курган.
Курганский межрайонный многопромысл. союз.
г. Ишим.
Ишимский межрайонный многопромысл. союз.
г. Тобольск.
Тобольский межрайонный многопромысл. союз.
г. Тюмень.
Тюменский межрайонный многопромысл. союз.
г. Шадринск.
Шадринский межрайонный многопромысл. союз.
г. Каменск.
Каменский межрайонный многопромысл. союз.
г. Ирбит.
Ирбитский межрайонный многопромысл. союз.
с. Щучье.
Щучье-Озерский межрайонный многопромысл. союз.
г. Чардынь.
Чардынский межрайонный многопромысл. союз.
раб. пос. Полевский.
Полевский межрайонный многопромысл. союз.

ЦЕНТРАЛЬНО-ЧЕРНОЗЕМНАЯ ОБЛАСТЬ.

г. Воронеж.
Облсоюз ЦЧО.
г. Курск, ул. Золотая, 20.
Курский союз по производству стройматериалов.
г. Острогожск.
Острогожский союз по производству стройматериалов.
г. Воронеж.
Воронежский кожобувной союз.
г. Короча.
Корочанский овчинно-шубный союз.
г. Рассказово.
Рассказовский трикотажный союз.
г. Елец, Садовая, пр. 72.
Елецкий окружной союз.
г. Тамбов, уг. Комм. и Трудовой, 4/5.
Тамбовский межрайонный многопромысл. союз.
г. Козлов.
Козловский союз.
г. Елец, 3-я Интернац. ул., 92.
Елецкий союз.
г. Моршанск.
Моршанский союз.
г. Воронеж, ул. Ф. Энгельса.
Воронежский союз.
г. Острогожск.
Острогожский союз.
г. Орел, ул. Ленина, 4.
Орловский союз.
г. Курск, ул. Дзержинского, 17.
Курский союз.
г. Рыльск.
Рыльский союз.
г. Борисоглебск.
Борисоглебский союз.
г. Белгород.
Белгородский союз.

ПРОМЫСЛОВЫЕ СОЮЗЫ РЕСПУБЛИКАНСКОГО ЗНАЧЕНИЯ.

г. Турткуль.
Кара-Калпакский промсоюз.
г. Уфа, Пушкинская ул., соб. дом.
Башкустпромсоюз.
г. Махач-Кала, бывш. порт Петровск.
Дагкустпромсоюз.
г. Алма-Ата, Алматинская, 71.
Казпромсоюз.

Об'единяет:

г. Семипалатинск.
Семипалатинский промсоюз.
г. Петропавловск.
Петропавловский промсоюз.
г. Кустанай.
Кустанайский промсоюз.
г. Чимкент.
Чимкентский промсоюз.
г. Павлодар.
Павлодарский промсоюз.
г. Алма-Ата.
Алма-Атинский промсоюз.
г. Уральск.
Гурьевский промсоюз.
г. Кзыл-Орда.
Кзыл-Ордынский райпромсоюз.
г. Гурьев.
Курьевский промсоюз.
г. Акмолинкс.
Акмолинский промсоюз.
г. Каркаралинск.
Каркаралинский промсоюз.
с. Талды-Курган.
Талды-Курганский промсоюз.
г. Аулиэ-Ата.
Аулиэ-Атинский промсоюз.
г. Кокчетав.
Кокчетавский промсоюз.
г. Усть-Каменогорск.
Усть-Каменогорский промсоюз.
г. Петрозаводск, Мал. Подгорный, 19.
Карлесхимсоюз.
г. Фрунзе, Ташкентская ул., 79.
Кирпромкредсоюз.
г. Симферополь, ул. К. Маркса, 17.
Крымкредпромсоюз.
г. Казань, Левая Сторона Булака, 34.
Таткустпромсоюз.

ВСЕКОПРОМОХОТСОЮЗ.

г. Москва, уг. Никольской и Ветошного пер., 4/5.
Всероссийский промысловый кооператив. союз охотников «Всекопромохотсоюз».

Члены Всекопромохотсоюза.

г. Новосибирск.
Западно-Сибирский охотрыбаксоюз. Об'единяет 159. 635 член.
г. Иркутск.
Восточно-Сибирский охотрыбаксоюз.
г. Свердловск.
Уралохотсоюз. Об'единяет 114 000 член.
г. Хабаровск.
Дальохотсоюз. Об.единяет 48 968 член.
г. Архангельск.
Севохотсоюз. Об'единяет 19 068 член.
г. Ленинград.
Леноблохотсоюз. Об'единяет 37 162 член.
г. Самара.
Средволохотрыбаксоюз. Об'единяет 34 500 член.
г. Саратов.
Нижволохотсоюз. Об'единяет 24 736 член.
г. Иваново-Вознесенск.
Ивановский охотрыбаксоюз. Об'единяет 33 933 член.
г. Воронеж.
Облохотрыбаксоюз ЦЧО. Об'единяет 22 737 член.
г. Смоленск.
Облохотсоюз Зап. обл. Об'единяет 36 868 член.
г. Ростов н/Дону.
Севкавкрайохотсоюз. Об'единяет 90 175 член.

г. Петрозаводск.
Карохотсоюз. Об'единяет 6 755 член.
г. Алма-Ата.
Казкрайохотсоюз. Об'единяет 63 914 член.
г. Фрунзе.
Кирохотсоюз. Об'единяет 14 972 член.
г. Уфа.
Башохотсоюз. Об'единяет 21 114 член.
г. Казань.
Татохотсоюз. Об'единяет 16 353 член.
г. Махач-Кала.
Дагохотсоюз. Об'единяет 5 998 член.
г. Ташкент.
Узбекохотрыбаксоюз.
г. Верхнеудинск.
Буррыбакохотсоюз. Об'единяет 9 150 член.
г. Н. Новгород.
Нижкрайохотрыбаксоюз. Об,единяет 44 473 член.
г. Симферополь.
Крымохотсоюз. Об'единяет 14 870 член.
г. Сталинабад.
Всетаджикохотрыбаксоюз.
г. Москва.
Московское оргбюро.
г. Ашхабад.
Туркменское оргбюро.

ПЕЧАТЬ

Издательства.

г. Астрахань, уг. ул. Братской и Халтурина, 17.

Астраханское из-во «Коммунист». Межрайонный к-та ВКП(б). Изд. газ. «Коммунист», «Колхозник».

г. Ашхабад (ТССР), Гоголевская, 28.

Из-во Ин-та Туркменской культуры при СНК ТССР. Изд. научную и историко-краеведческую литературу о Туркмении.

г. Ашхабад (ТССР), Лабинская ул., 1.

Из-во Туркменгосиздать.

г. Баку, ул. Зевина, 11.

Из-во «Вопросы труда» Наркомтруда АЗССР.

г. Баку, ул. Зиновьева, 14.

Из-во «Коммунист» при ЦК БК АКП(АзЦИК'а и Баксовета.

г. Баку, Коммунистическая, 51, Дворец труда.

Редакционное из-во отдела АСПС. ред. журн. «Профсоюз».

г. Баку, ул. Шаумяна, 20.

Азгиз при НКП Росс. 0ССР. Изд. преимущественно на тюрском языке.

г. **Барнаул,** Зап. Сиб. края, ул. Короленко, 105.

Из-во «Красный алтан» Горкома ВКП(б) Горсовета и Горпрофбюро.

г. **Баталпашинск,** Черкесск. авт. Лен. обл.

Черкесское из-во «Черкес-плиж». Крайнациздата.

г. **Белгород,** ул. Ленина, 47,

Из-во «Белгородская правда». В него входят: типография им. Ленина и редакция газ. «Белгородская правда», орг. РК ЦКП(б) и Райпрофсовета.

г. **Боровичи,** Коммунарная ул., 34, Ленинград. обл.

Из-во «Красная искра». Горсовета Изд. газ. «Красная искра».

г. **Бугуруслан,** С.-В. края, Революц., 11.

Из-во «Колхозная правда», редакция газ. «Кол. правда».

г. **В.-Устюг,** Красная ул., 54.

Госиздат РСФСР, Торговый сектор, Северо-Двинское отд-ние.

г. **Верхнеудинск,** Ленинская ул., соб. дом (БМАССР).

Бурято-Монгольское гос. изд-во

г. **Владикавказ,** Инг. обл., ул. М. Горького,, 13.

Ингушское областное из-во при Обкоме ВКП(б).

г. **Владикавказ,** Сев.-Осетин. авт. обл.

Северо-Осетинское из-во, при Крайнациздателе.

г. **Вологда,** ул. Урицкого, 2, Северного края.

Из-во «Красный север» орг. Горсовета, Горкома ВКП(б) и Горпрофсовета.

г. **Грозный,** Комсомольская ул., 4 (Чеч. Авт. Обл.).

Из-во «Грозненский рабочий» орг. Чеч. обкома ВКП(б), Совпрофа и Горсовета.

г. **Грозный** (Чеч. авт. обл.).

Из-во «Сверло» Крайнациздата.

г. **Златоуст,** Коммунальная, 3. (Урал. обл.).

Из-во «Пролетарская мысль». Горкома, Горисполкома и Горпрофсовета.

г. Иваново-Вознесенск, Михайловская, 13.

Из-во «Рабочий край». Изд. 5 газет: «Рабочий край», «Ленинец», «За колхозы», «Всегда готов», «Голос рабселькора».

г. Казань, уг. ул., Театральной и им. Дзержинского, 1/35.

Из-во «Красная татария», орг. Облкома ВКП(б).

г. Канск, Советская, 6.

Из-во «Власть советов». Изд. газет и всевозможных бланков.

г. Киев, ул. Ленина, 19.

Из-во «Пролетарская правда». Изд. газеты и журналы.

г. Краснодар, Рабфаковская, 51.

Адыгейское нац. из-во.

г. Ленинград, 11, внутри Гостинного двора, 8.

Из-во «Начатки знания». Изд. наглядные пособия, подвижные диаграммы, образные и фигурные диаграммы, раз. графики, игры — занятия и книги.

г. Ленинград, 11, внутри Гостинного двора, 8.

Книго-научное из-во. Изд. книги, схемы и технические наглядные пособия.

г. Ленинград, ул. 3 июля, 48.

Из-во «Сеятель».

г. Ленинград, пр. 25 Октября, 17.

Из-во Ин-та растениеводств.

г. Ленинград, пр. 25 Октября, 28.

Гос. Леногиз. Изд. книги.

г. Ленинград, пр. 25 Октября, 42.

Из-во Ленинградского облисполкома. и Совета. Изд. материалы Ленинград, ОИ и Сов.

г. Ленинград, 11, пр. 25 Октября, 62.

Госторгиздат, Ленинградское отделение.

г. Ленинград, Стремяная ул., 4,

Коопер. из-во «Время».

Лубны (УССР) Ленинская, 22.

Из-во «Черасна лубеншина». Изд. газеты.

г. Махач-Кала (ДАССР), ул. Маркова, 47.

Из-во «Даггосиздат».

г. Мещовск. (Зап. обл.).

Мещевская районная кооперативная книга Облогиза.

г. Микоян-Шахар, (Карач. Авт. обл.).

Карачевское из-во «Таулу-джарлыла», Крайнациздата.

г. Минск, пл. Свободы, 17.

Из-во «Савецкая Беларусь» ЦИК'а Бел. и СНК Бел.

г. Москва, Армянский, 2.

Из-во Экспортиздат.

г. Москва, Б. Черкасский пер., 4.

Из-во Всенарпит. Изд. массовую специальную научную и учебную литературу по общественному питанию.

г. Москва, Бол. Черкасский пер., 17, 3 под'езд, 1 этаж.

Из-во Центросоюза. Изд. информационный бюллетень Центросоюза и журнал «Книга и кооперация».

г. Москва, Болотная, 18.

Из-во «Союзбумага». Изд. журналы «Бумажная промышленность» и литературу по бумажной пр-сти.

г. Москва, Ветошная 11, пом. 36—37—20.

Кооперативная издат. артель Московского т-ва писателей.

г. Москва, 19, Волхонка, 14.

«Советская энциклопедия». Изд. Большую советскую. Малую советскую (Большую медицинскую. техническяую, С/х. Советскую, Военную энциклопедии и иностранные словари.

г. Москва, Ильинка, 7/3.

Из-во «Советский статистик». при Госплане РСФСР. Изд. планово-статистическую литературу и бланки.

г. Москва, Ильинка, 9.

Финансовое из-во Союза ССР. Изд. периодическую и непериодическую лиетратуру по финансово-экономичоским и налоговым вопросам.

г. Москва, Ильинка, пр. Владимирова, 6.

Из-во Всесоюзного Теплотехнического Ин-та.

г. Москва, Ильинка, Рыбный пер., 2.

Из-во «Техника управления» при НК РКИ СССР. Изд. литературу по

рационализации, общесоюзным стандартам, карточки социалистического обмена производ. опытом.

г. Москва, Ильинка, Ст. Гостинный двор, пом. 90.

Из-во ОРУ (Всесоюзного об'единения работников учета). Изд. два журнала «За социалистический учет» и «Спутник счетовода».

г. Москва, Кривоколенный пер., 3.

Нефтяное из-во Союзнефти ВСНХ СССР.

г. Москва, Кузнецкий мост, 13.

Гос. юридическое из-во РСФСР. Изд. законодательно-правовую литературу.

г. Москва, Кузнецкий мост, 18.

«Международная книга», НКТорга.

г. Москва, Лопухинский пер., 5.

Из-во Всесоюзного о-ва политкаторжан и ссыльно-поселенцев. Изд. историко-революционную литературу.

г. Москва, 69, Мерзляковский пер., 18 кв. 5.

Коопер. т-во изучения и распространения творений Л. Н. Толстого.

г. Москва, Неглинная, 14.

Музгиз ОГИЗа.

г. Москва, Неглинная, 2.

Из-во «Власть советов» президиума Всероссийского Центр. Исполкома Советов.

г. Москва, Никольская, 10/2.

Гос. из-во «Академия».

г. Москва, Никольская, 19.

Гос. медицинское из-во РСФСР «Госмедиздат».

г. Москва, Новая пл., 10.

Госторгиздат.

г. Москва, Новинский бульв., 20.

Гос. Центр. книжная палата РСФСР.

г. Москва, Новая пл., 14, пом. 29.

Из-во Наркомнудела. Типография, переплетная, линовальная мастерские.

г. Москва, ул. Огарева, 4.

Из-во ЦК МОПР'а.

г. Москва, Петровка, 15.

Моск. обл. отдел Госиздата.

г. Москва, Плотников пер., 10.

Кооперативное из-во «Мир» областн. союза Всекопромсоюза.

г. Москва, пл. Революции, 3/1.

Бюро печати и производственной пропаганды Союзлеспрома Изд.: 1) журналы — «Лесопромышленное дело», «Лес и завод», «Лесное хозяйство», «Труды Ин-та древесины», «Бюллетень» Союзлеспрома» и газ. «Радиолес» и 2) непериодику по вопросам лесного хоз-ства и лесн. пр-сти.

г. Москва, Рыбный пер., 3.

Из-во «Кооперативная жизнь».

г. Москва, пл. Свердлова, Копьевский пер., 3, пом. 14.

Из-во «Федерация» ФОСПа.

г. Москва, Пушечная, 5.

Ред.-издат. отд. ЦК Российского о-ва Красного креста.

г. Москва, Старопанский пер., 1.

Из-во «Дер эмес» Совета нац. ЦИК СССР.

г. Москва, Солянка, 12, ком. 218.

Ред.-издат. отд. ЦК Горнорабочих. СССР.

г. Москва, Солянка, 12.

Профиздат ВЦСПС.

г. Москва, Спиридоновка, 15.

Из-во Союза эсперантистов. Изд. литературу на яз. эсперанто.

г. Москва, Сретенка, 10.

Из-во «Безбожник» ЦС Союза воинствующих безбожников СССР.

г. Москва, Старая пл., 10.

Из-во «Недра» Изд. книги и журналы.

г. Москва, Старопанский пер., 3.

Из-во Мособлисполкома и Моссовета РК и КД.

г. Москва, Страстной бульв., 11.

Акц. о-во «Огонек» НКТорга.

г. Москва, Тверская, 17.

Управление по распространению печати НКПиТ.

г. Москва, Тверской бульв., 25.

Изд. т-во «Русский библиографический ин-т гранат». Изд. энциклопедический словарь.

г. Москва, Тверская, 39.

Кооп. из-во студенчества Тимирязевской академии. Изд. наглядные пособия по с.-х.

г. **Москва,** Цветной бульв., 25.
Из-во изобразительных искусств «ИЗОГИЗ».
г. **Нальчик** (Кабардино-Балк. Авт. обл.).
Из-во «Карахалк» Кабардино-Балкарск. Крайнациздата.
г. **Н. Новгород,** Свердловская, 23.
Из-во Нижегородская коммуна Изд. газ. «Нижкоммуну». «Советскую деревню», «Ленинскую смену», «Клич пионера», «Рабселькор-ударник».
г. **Николаев,** УССР, ул. Р. Люксембург, 49.
Из-во «Красный Николаевец» Горсовета.
г. **Новосибирск,** (Зап.-Сиб. край), Красный пр., 25.
Зап.-сибирское отделение ОГИЗ'а.
г. **Полоцк** (БССР) уг. ул. Воровского, и Войковой, 16/12.
Из-во «Красная палатчина» Исполкома. Изд. газеты и сборники. Типографские и переплетные работы.
г. **Псков,** Лен. обл., Советская ул.,
Из-во «Псковский колхозник» орг. Райкома ВКП(б), Горисполкома и Райпрофсовета. Изд. газ. «Псковский колхозник». Выполнение типографских заказов, штемпелей и пр. граверных работ.
г. **Псков,** Советская, 26.
Псковский филиал ЛенОГИЗ'а РСФСР.
г. **Ростов н/Д.,** Буденовский пр., 60.
Сев.-Кав. краевое отделение Крайнациздата. Изд. национальную литературу.
г. **Ростов н/Д.**
Из-во «Ленинские внучата», орг. Крайкома ВКП(б) и ВЛКСМ.
г. **Ростов н/Д.,** Дмитриевская ул., 33.
Сев.-Кав. краевое из-во «Молот».
г. **Ростов н/Д.,** ул. Подбельского, 15.
Краев. из-во «Колхозная правда».
г. **Саликамск,** ул. III Интернационала.
Березниковская р-ная редакция «Ударник».
г. **Сальск,** Московская ул., 8.
Из-во «Трактор» Райкома и Исполкома СРК и КД Изд. газ. «Трактор» и типографские работы.
г. **Саратов,** пл. Революции, 5 (на Волге).
Из-во «НВ Крайиздат».
г. **Свердловск,** ул. Малышева, 41.
Уральское обл. из-во ВСНХ РСФСР.
г. **Смоленск,** (Зап. обл.), ул. Рев-военсовета, 24.
Ред.-изд. сектор политуправления Белорусского военного округа. Изд. газ. «Красноармейская правда» и др. газеты.
г. **Сталинабад** (Тадж. ССР), Дом Наркоматов.
Таджикское гос. из-во.
г. **Сталинград,** Московская, 18.
«Сталинградиздат» Горсовета, Горкома и Горпрофсовета.
г. **Сухум,** ул. III Интернационала, Дворец Труда.
Госиздат ССР Абхазии Наркомпроса ССР Абхазии.
г. **Сыктывкар,** Набережная, 41, (Авт. обл. Коми).
Госиздат Коми облисполкома. Изд. книги, газеты, бланки, клише.
Таганрог, ул. Ленина, 17.
Из-во «Таганрогская правда». Выполнение всевозмож. типограф. заказов и издание газет.
г. **Ташкент,** уг. ул. Иджарской и К. Маркса.
Из-во офиц. орг. ЦИК Советов УзССР «Кзыл узбекистан» и «Узбекистанская правда».
г. **Ташкент,** уг. ул. Ленинской и Правды Востока.
Из-во «Правда Востока».
г. **Тифлис,** Дворец Заксовнаркома.
П/отд. Опубликования собраний узаконений СНК и ВЭС'а ЗСФСР при отд. Печати и Информации СНК ЗСФСР.
г. **Тифлис,** ул. Джорджадзе.
Общественное из-во. Академическое из-во. Изд. обр. классические произведения грузинских, русских и иностранных писателей.

г. Тифлис, пр. Руставели, 17.
Кооп. из-во «Шрома» Совпрофа Грузии.
г. Тифлис, пр. Руставели, 22.
Госиздат ССР Грузии. Книгоиздательство на грузинском и на языках нацменьшинств, пр-во писчебумажных товаров, полиграфическое пр-во.
г. Тула, ул. Коммунаров, 42.
Из-во «Тулпечать». Изд. печатание книг, бланков, газет, журналов, изготовление штемпелей, печатей, клише.
г. Улала, Набережная ул., 1, Ойратской обл.
Издательско-типографское об'единение «Кызыл Ойрат».
г. Уфа, ул. Зенцова, 22.
Башкирское из-во при БашЦИК. Им. мастерскую учебно-наглядных пособий, физкультурных и музыкальных инструментов и канцелярских принадлежностей.
г. Хабаровск, Шевченко, 24.
Из-во «Авангард» и «Рабочий путь». Газ. изд. Крайкомом ВКП(б).
г. Хабаровск, уг. ул. К. Маркса и Фрунзе, дом Далькрайкома ВКП(б).
Энциклопедия Дальне-Восточного края.
г. Харьков.
Из-во «Радянская школа» ДВОУ. Изд. журнал «Самосвет».
г. Харьков, Армянский пер., 2.
Из-во НКТорга УССР. Изд. газеты «Торговый бюллетень» и целый ряд непериодической литературы.
г. Харьков, Гончаровский бульв., 6/2.
Из-во НКПС «Транспечать» 4-я типография им. Межлаука. Изд. транспортную полиграфическую литературу.
г. Харьков, Дворец труда, 28.
Из-во «Украинский работник».
г. Харьков, ул. Мархлеевского, 12.
Из-во ЦК МОПР'а УССР.
г. Харьков, ул. 1 Мая, 11.
Кооп. из-во «Рух». Изд. научную и художественную литературу.
г. Харьков, Пушкинская, 24.
Из-во «Радянский селянин».
г. Харьков, Пушкинская, 40.
Гос. из-во об'единения Украины, сектор соц.-эконом. литературы, типография «Пролетарий». Изд. исключительно литературу социально-экономического характера.
г. Харьков, пл. Тевелева, 18.
Центриздат «Юнгштурм».
г. Харьков, пл. Тевелева, 20.
Из-во ЦК КП(б)У «Коммунист».
г. Харьков, пл. Тевелева, 29.
Ред.-издат. отд. Вукопромкредитсоюза.
г. Череповец, Советский пр., 33.
Из-во «Коммунист» Горсовета.
Черепетский р-н, Моск. обл.
Редакция «Черепетская коммуна» Райисполкома Черепетского р-на.
г. Чимкент, Советская ул. (Казак. ССР).
Чимкентское районное отд. Госиздата РСФСР.
г. Чита, Анохинская ул.
Дальне-Восточное смешанное акц. о-во «Книжное дело». Изд. типографские и переплетные работы.
г. Элиста (Калмыцкая Авт. обл.).
Из-во «Красный калмык» Калмыкоблисполкома.
г. Эривань, ул. Абовян, 8.
Центральное из-во периодической печати ССР Армении. Изд. 6 газет и 10 журналов.
г. Эривань, ул. Ленина, 34.
Ред-изд. часть Подива армянской стрелковой дивизии, редакция «Кармир зинвар».
г. Эривань, ул. Раффи, 29.
Госиздат Армении НКПроса ССР Армении. Изд. непериодику.
г. Якутск, Октябрьская ул.
Якутское гос. из-во акц. о-ва «Якутгосиздат».

ГАЗЕТЫ.

ВОСТОЧНО-СИБИРСКИЙ КРАЙ.

г. Канск, Советская ул., 6.
Газета «Власть советов». Из-во «Власть советов».

г. Чита, Иркутская, 12.
Газета «Забайкальский рабочий», орг. Горисполкома, Горкома ВКП(б) и Горпрофбюро.

БУРЯТО-МОНГОЛЬСКАЯ АССР.

г. Верхнеудинск.
Газета «БМ Правда» и «Унион», орг. Буробкома ВКП(б), БурЦИК'а и Бурпрофсовета.

ДАЛЬНЕ-ВОСТОЧНЫЙ КРАЙ.

г. Благовещенск, Ленинская, 125.
Газета «Амурская правда», орг. Благовещенского горкома, ВКП(б), Горисполкома.

г. Владивосток, ул. Ленина, 43.
Газета «Красное знамя». Тираж 38 000 экз.

г. Хабаровск, Калининская, 66.
Газ. «Рабселькор Дальнего востока». Изд. ред. «ТОЗ».

ЗАПАДНАЯ ОБЛАСТЬ.

г. Брянск, Советская, 25.
Газета «Брянский рабочий» орг. Брянского райкома ВКП(б). Тираж 12 000 экз.

г. В. Луки, Дом Советов.
Газета «Ленинский путь». орг. Райкома ВКП(б), Райисполкома и Райпрофсовета.

г. Вязьма, ул. К. Либкнехта, 2.
Газета «Большевистский путь», орг. Вяземского райкома ВКП(б), Райисполкома и Райпрофсовета.

г. Клинцы, Дом Советов.
Газета «Труд».

г. Ржев, Сов. Набережная, 43.
Газета «Ржевская правда», орг. Райкома ВКП(б), РИК'а и Райпрофсовета.

г. Смоленск, Ленинская ул., 12.
Из-во «Рабочий путь». Изд. 5 газ. «Рабочий путь», «Социалистическая деревня», «Большевистский молодняк», «Юный пионер» и «Листок рабселькора». Из-во Облисполкома, Обкома и Облпрофсовета.

г. Смоленск, Большая Советская ул., 43.
Газета «Юный пионер» при изд. газ. «Рабочий путь».

ЗАПАДНО-СИБИРСКИЙ КРАЙ.

г. Камень, ул. Ленина, 70.
Газета «Колхозная жизнь», орг. РК ВКП(б), РИК'а и Райпрофбюро.

г. Новосибирск.
Немецкая газета (Дер Ландманн) «Крестьянин», орг. Крайкома ВКП(б).

г. Новосибирск, Дом Красной армии.
Газета «Красноармейская звезда», орг. Революционного военного совета Сибво.

г. Новосибирск, Дом Красной армии.
Газета «Сибирь на страже», орг. Революционного военного совета Сибво.

г. Новосибирск, Советская, 6.
Газета «Советская Сибирь». Тираж — 75 000 экз.

г. Новосибирск, Советская, 6.
Крестьянская газета «Сельская правда» изд. Совсибири. Тираж — 100 000 экз.

г. Новосибирск, Советская, 6.
Общественно-политическая газета «Большевистская смена», изд. Совсибири. Тираж — 20 000 экз.

г. Новосибирск, Советская, 6.
Газета школьников и пионеров Сибири «Южный ленинец», изд. Совсибири. Тираж — 45 000 экз.

г. Новосибирск, Советская, 6.
Газета рабселькоров и редколлегий стенгазет Зап. Сибири «Рабселькоровский поход», изд. Севсибири. Тираж — 3 000 экз.

г. Новосибирск, Советская, 6.

Крестьянская с/х и политическая газета на латинском языке. «Сибирияс циня», изд. Совсибири. Тираж — 3 000 экз.

г. Новосибирск, Советская, 6.

Крестьянская с.-х. и политическая газета на эстонском языке «Коммунар» изд. Севсибири. Тираж — 5 000 экз.

Крестьянская с.-х. и политическая газета на латгальском языке «Тайснейба» изд. Совсибири. Тираж — 35000 экз

г. Новосибирск, Советская, 6.

Рабоч. и крестьянская общественно-политическая и с.-х. газета на татарском языке «Азад себер» изд. Совсибири. Тираж — 7 000 экз.

г. Омск, ул. Ленина, 4.

«Рабочий путь». Кзыл-айрат.

ОЙРАТСКАЯ АВТОНОМНАЯ ОБЛАСТЬ

г. Улала, Набрежная, 1,

Газ. «Ойратский край», из-ва «Кызыл-опрот».

ИВАНОВСКАЯ ПРОМ. ОБЛ.

г. Владимир.

Газета «Призыв», орг. Владимирского райкома ВКП(б), Горсовета и Горрайпрофсовета.

г. Иваново-Вознесенск, Михайловская, 13.

Газета «Рабочий край», орг. Облисполкома, Облпрофсовета, Обкома ВКП(б) и Горсовета.

г. Кинешма, Красная, 17.

Газета «Приволжская правда», орг. РК ВКП(б), Горсовета и Райпрофбюро.

ЛЕНИНГРАДСКАЯ ОБЛАСТЬ.

г. Гдов, пр. К. Маркса, 27.

Газета «Гдовский колхозник».

г. Ленинград, пр. 25 Октября, 2.

Газета «Красная Звезда», орг. Революционного военного совета Ленинградского воен. округа.

г. Ленинград, пр. 25 Октября, 42.

Газета «Иллюстрированная бытовая газета», из-во Леноблисполкома, и Ленинградского совета.

г. Ленингград, Социалистическая ул., 14.

Газета «Ленинградская правда», Ленобкома ВКП(б).

г. Ленинград, Фонтанка, 57.

Газета «Смена». Из-во «Красная газета», обкома ВЛКСМ.

г. Ленинград, Набережная р. Фонтанки, 57.

Газета «Ленинские искры», орг. Обкома ВЛКСМ и Облбюро ДКО.

г. Ленинград, Чернышевский пер., 18.

Газета «Крестьянская правда».

г. Лодейное Поле, ул. Урицкого, 3.

Газета «Ленинская правда», орг. Райкома ВКП(б) и Райисполкома.

г. Луга, Крестьянский пр., 44.

Газета «Крестьянская правда», из-во Лужского райкома ВКП(б) и Райисполкома.

г. Мурманск, здание Окрисполкома, 4.

Газета «Полярная правда», орг. Мурманского окружкома ВКП(б), Окрисполкома и Окрпрофсовета.

МОСКОВСКАЯ ОБЛАСТЬ.

г. Егорьевск, ул. С. Халтурина, зд. РК ВКП(б).

Газета «Красный путь».

г. Загорск, 1-й Дом Советов.

Газета «Вперед».

г. Калуга, пл. Свободы, 3.

Газета «Коммуна», орг. Райкома ВКП(б), Райисполкома и Райпрофсовета.

г. Кашира, Советская ул., 7.

Газета «Коллективист», орг. Райкома ВКП(б) и Райисполкома.

г. Кимры, ул. Володарского, 11.

Газета «Коллективная жизнь».

г. Клин, Ленинская, 41.

Газета «Серп и молот», орг. РК ВКП(б), РИК'а и Райпрофсовета.

г. Коломна, ул. Октябр.ской революции, 77.
Газета «Коломенский рабочий».
г. Москва, Б. Путниковский пер., 5.
«Известия ЦИК и ВЦИК».
г. Москва, ул. Коминтерна, 9.
«Газета дружных ребят», из-ва «Крестьянская газета».
г. Москва, ул. Крапоткина, 7.
Газета «Красный воин», из-во Реввоенсовета Мос. воен. округа.
г. Москва, М. Черкасский, 3/4.
Газета «Беднота», орг. ЦК ВКП(б) и «Комсомольская правда».
г. Москва, Никольская, 10.
Газета «Чувашский крестьянин», центр. из-во народов СССР при Президиуме ЦИК СССР и газ. «Серп и молот».
г. Москва, Леонтьевский пер., 24.
Немецкая центр. газета изд. «Правда».
г. Москва, Никольская, 10.
Татарская газета «Эчше», орг. Сов. национальностей ЦИК СССР из-ва Центроиздат.
г. Москва, Никольская, 10.
Газета «Игенчеляр».
г. Москва, Никольская, 10.
Газета «Марийская деревня», Марийск. центроиздата народов СССР.
г. Москва, Новая пл., 10.
Газета «Пионерская правда».
г. Москва, Петровка, 15.
Газета «Социалистическое земледелие».
г. Москва, Пушечная, 10.
Газета «За индустриализацию», орг. ВСНХ СССР и ВСНХ РСФСР.
г. Москва, Солянка, 1, пом. 8.
Газета «Трибуна радзецка» изд. «Правды», орг. ЦК ВКП(б).
г. Москва, Солянка, 12, Дворец Труда.
Газета «Труд», орг. ВЦСПС.
г. Москва, Солянка, 12, Дворец Труда.
Газета «Наша газета» орг. ЦК и Мособлотдела проф. совторгслужащих.
г. Москва, Солянка, 12, Дворец Труда, 2 эт.
Газета «Постройка», орг. ЦК и МОО Союза строительных рабочих.
г. Москва, Дворец труда. к. 203.
Газета «Пищевик», орг. ЦК Союза рабочих пищевой и вкусовой пр-сти СССР.
г. Москва, Дворец Труда, к. 214.
Газета «Лесной рабочий», орг. ЦК Союза Лесдреврабочих.
г. Москва, Столешников пер., 6.
Газета «Известия» Мособлисполкома.
г. Москва, Столешников пер., 16.
Немецкая газета «Москауэр рундшау» «Moskauer Rundschau» изва «Огонек».
г. Москва, Тверская, 3.
«Рабочая газета», орг. ЦК ВКП(б).
г. Москва, Тверской бульв., 25.
Литературная газета» орг. ФОСПа.
г. Озеры, во дворе ф-ки «Рабочий», д. 1.
Газета «Кр. озеры», орг. Райкома ВКП(б), Райпрофсовета и РИК.
г. Орехово-Зуево, Ленинская ул., Дом Советов.
Газета «Колотушка».
г. Рязань, Советская пл.
Газета «Ленинский путь», орг. Южно-рязанских Райкома ВКП(б), Райисполкома и Райпрофсовета.
г. Тверь, Советская, 45.
Газета «Тверская правда».

НИЖЕГОРОДСКИЙ КРАЙ.

г. Кологрив, ул. Свободы, 9.
Газета «Кологривский лесоруб» орг. РК ВКП(б), РИК,а и Райпрофсовета.

ВОТСКАЯ АВТОНОМНАЯ ОБЛАСТЬ.

г. Ижевск, ул. Ленина, 14.
Газета «Удмурт коммуна», из-во Обкома ВКП(б) и Облисполкома.

МАРИЙСКАЯ АВТОНОМНАЯ ОБЛАСТЬ.

г. Иошкар-Ола, Коммунистическая, 5.
Газета «Марийская деревня».

ЧУВАШСКАЯ АССР.

г. Чебоксары.
Газета «Красная чувашия». орг. Обкома ВКП(б), ЦИК'а и Профсовета.

г. Чебоксары.
Газета «Ленинский путь». Из-во Алтыр. РК ВКП(б), РИК'а и Горсовета.

НИЖНЕ-ВОЛЖСКИЙ КРАЙ.

Поселение Алексеевского р-на.
Газета «Колхозстрой», орг. Райкома ВКП(б).

г. Аткарск, Базарная пл.
Газета «Знамя коммуны».

г. Астрахань, Советская ул.; 7.
Газетное бюро.

г. Балашов, Советская пл.
Газета «Борьба», орг. Балашовского райкома, Райисполкома и Райпрофсовета.

г. Вольск, пл. 10-летия Октября.
Газета «Смычка», орг. Горпарткома, Горисполкома, Горпрофбюро.

г. Новоузенск, Советская ул., зд. Райисполкома.
Газета «За коллективизацию».

г. Петровск, Дом советов.
Газета «Ленинская стройка», орг. Райкома, Райисполкома и Райпрофбюро.

г. Саратов, пл. Революции, 5.
Газета «Молодой ленинец», орг. Н.-В. Крайкома ВЛКСМ.

г. Саратов, пл. Революции, 5.
Газета «Советская деревня», орг. Крайисполкома и Крайкома ВКП(б).

г. Сталинград, Московская, 18.
Газета «Резервы», орг. Сталинградского горкома ВЛКСМ.

г. Урюпинск, Хоперский пр., 29.
Газета «Красный Хопер», орг. Райкома ВКП(б), Райисполкома и Горсовета.

НЕМЦЕВ ПОВОЛЖЬЯ АССР.

г. Покровск, Линейная ул., 12.
Газета «Нахрихтен», орг. Обкома ВКП(б) и ЦИК Немреспублики.

СЕВЕРНЫЙ КРАЙ.

г. Архангельск.
Газеты: «Правда Северн.», «Северная коммуна» и «Комсомолец».

г. В. Устюг, Советский, 58.
Газета «Советская мысль», орг. Райкома ВКП(б), Райисполкома, Райпрофсовета и Горсовета.

СЕВЕРО-КАВКАЗСКИЙ КРАЙ.

г. Азов.
«Колхозное приазовье». Колхозная газета.

г. Анапа.
«Знамя колхозника». Колхозная газета.

ст-ца Апшеронская.
«Вышка» — рабочая газета.

г. Армавир, ул. Ленина, 17.
Газета «Армавирская коммуна», орг. Райкома и Горкома ВКП(б).

г. Баталпашинск.
«Большевистский клич». Колхозная газета.

г. Баталпашинск.
«Черкес плиж» — черкесская газета.

с. Белая глина.
«Колхозная трибуна». Колхозная газета.

ст-ца, Белореченская.
«Районная газета». Колхозная газета.

ст-ца, Брюховецкая.
«Красное знамя». Колхозная газета.

ст. Верблюд, Сев.-Кав. ж. д. уч.-оп. совхоз № 2.
«Трактор». Совхозная газета.

ст. Георгиевская, Сев.-Кав. ж. д.
«Колхозная стройка». Колхозная газета.

поселок «Гигант».
«Гигант» — совхозно-колхозная газета.

г. Ейск.
«Колхозный путь». Колхозная газета.

с. Изобильно-Тищенское.
«Колхозный путь». Колхозная газета.

ст. Казанская, Верхне-Донской р.
«Колхозный Дон». Колхозная газета.

г. Каменск.
«Труд». Колхозная газета.

с. Кашары.
«Кашарский колхозник». Колхозная газета.

ст. Кореневская.
«Коллективист». Колхозная газета.

ст. Кропоткин,
«За коммуны». Колхозная газета.

ст. Курганная, Сев.-Кав. ж. д.
«Знамя коммуны». Колхозная газета.

ст. Кушевка Сев. Кав. ж. д.
«Колхозник». Колхозная газета.

ст. Лабинская Сев. Кав. ж. д.
«Социалистическая стройка». Колхозная газета.

г. Майкоп.
«Майкопская правда». Рабочая газета.

ст. Мечетинская Сев. Кав. ж. д.
«Колхозная трибуна». Колхозная газета.

г. Миллерово.
«Знамя колхозника». Колхозная газета.

г. Минеральные Воды.
«Минводский рабочий». Рабочая газета.

г. Моздок.
«За коллективизацию». Колхозная газета.

ст. Морозовская Юг. Вост. ж. д.
«Колхозный путь». Колхозная газета.

ст. Невинномысская.
«Заря коммуны». Колхозная газета.

г. Новороссийск, ул. Советов, 23, 2-й эт.
Газета «Пролетарий Черноморья».

г. Новочеркасск.
«Знамя коммуны». Колхозная газета.

ст-ца Павловская.
«Коллективист». Колхозная газета.

г. Ростов н/Д.
Массовик — издание газ. «Молот» и «Комсомольская правда», руководящий орган рабселькоровского движения. Тираж 2 000 экз.

г. Ростов н/Д.
«Совхозная стройка», орган Крайотдела Союза Сельхозлесработников.

г. Ростов н/Д., Дмитриевская, 33.
Газеты 1. «Ленинские внучата» и 2. «Октябренок», орг. Краевых комитетов ВКП(б) и ВЛКСМ. 1) тираж — 100 000 экз., 2) тираж — 60 000 экз.

г. Ростов н/Д., Дмитриевская, 33.
Газета «Мурч манга», орг. Сев. Крайкома ВКП(б).

г. Ростов н/Д., Дмитриевская, 33.
Газета «Молот» Крайкома ВКП(б), Крайисполкома, Горсовета. Тираж 100 000 экз.

г. Ростов н/Д., ул. Подбельского, 15.
Газета «Колхозная правда» Крайкома ВКП(б). Тираж 190 000 экз.

г. Ростов н/Д.
Газета «Большевистская смена» Крайкома ВЛКСМ. Тираж 24 500 экз.

г. Ростов н/Д, ул. Энгельса, 115.
«Червона газета» орг. Сев.-Кав. крайкома ВКП(б) — краевая украинская газета.

Сальский район.
«Трактор». Колхозная газета.

Славянск.
«Колхозная стройка». Колхозная газета.

г. Сочи.
«Районная газета». Колхозная газета.

г. Ставрополь.
«Власть советов». Колхозная газета.

ст. Тацинская.
«Трактор». Колхозная газета.

г. Тихорецк.
«Ленинский путь». Колхозная газета.

г. Туапсе.
«Ударник». Рабочая газета.

ст. Усть-Лабинская.
«Колхозный путь». Колхозная газета.

Совхоз «Хуторок».
«За комбинат». Совхозная газета.

АДЫГЕЙСКАЯ АВТОНОМНАЯ ОБЛАСТЬ.

г. Краснодар, Красная, 42.
Газета «Красное знамя», орг. Горкома ВКП(б), Горсовпрофа и Горсовета.
г. Краснодар.
«Серп и молот» — адыгейская газета.

ИНГУШСКАЯ АВТОНОМНАЯ ОБЛАСТЬ.

г. Владикавказ.
«Сердало» — ингушская газета.

КАБАРДИНО-БАЛКАРСКАЯ АВТОНОМНАЯ ОБЛАСТЬ.

г. Нальчик.
«Карахалк» — кабардинская газета.

КАРАЧАЕВСКАЯ АВТОНОМНАЯ ОБЛАСТЬ.

г. Микоян-Шахар.
«Таулу-дажрлыла» — карачаевская газета.

СЕВЕРО-ОСЕТИНСКАЯ АВТОНОМНАЯ ОБЛАСТЬ.

г. Владикавказ, ул. Советов, 23.
Газета «Растзинад» («Правда»), орг. Севообкома ВКП(б), Севоблисполкома и Облсовпрофа.
Владикавказ.
«Аригон-большевик» — осетинская комсомольская газета.

ЧЕЧЕНСКАЯ АВТОНОМНАЯ ОБЛАСТЬ.

г. Грозный.
«Грозненский рабочий». Издание Чеченского областкома ВКП(б). Тираж 17 000 экз.
г. Грозный.
«Серло» — чеченская газета.

СРЕДНЕ-ВОЛЖСКИЙ КРАЙ.

г. Бузулук, Уфимская, 62.
Газета «Бузулукский рабочий», орг. Райкома ВКП(б).
г. Пенза, Кураевская, 65.
Газета «Трудовая правда», орг. Горрайкома ВКП(б), и Горисполкома.
г. Самара, Кооперативная, 73.
Газета «Колхозная газета», орг. Средне-волжского крайкома партии.
г. Самара, Кооперативная, 73.
Газета «Средневолжский комсомолец. Тираж 10 000 из-ва «Волжская коммуна». Тираж 25 000.
г. Самара, ул. Фрунзе, 114.
Газета «Красноармеец». Тираж. 3 000, орг. Реввоенсовета приволжского военного округа.
г. Саранск, Советская пл., зд. Облисполкома.
Газета «Од-веле», орг. Облкома, Облика и Облпрофсовета.
г. Чембар, Базарная пл.
Газета «Чембарский колхозник» орг. РК ВКП(б), Райисполкома, Райполеводсоюза и Райпрофбюро.
г. Ульяновск, ул. Ленина, 41.
Газета «Пролетарский путь», орг. Горкома ВКП(б), Горисполкома и Райпрофбюро.

УРАЛЬСКАЯ ОБЛАСТЬ.

г. Златоуст, Коммунальная, 3.
Газета «Пролетарская мысль», орг. РК ВКП(б), Горсовета, ГСПС.
г. Ирбит, ул. Красноармейская, 7.
Газета «Коммунар».
г. Ишим, Крестьянская, 5.
Газета «Серп и молот», орг. Райкома ВКП(б), Райисполкома и Райпрофсовета.
г. Пермь, ул. К. Маркса, 8.
Газета «Звезда». Тираж — 36 500 экз.
г. Свердловск, ул. Вайнера, 12.
Газетное из-во Уралоблисполкома. Изд. газеты: «Уральский рабочий» тираж 35 000, «Колхозный путь». Тираж 15 000. «На смену». Тираж 12 000.

г. **Свердловск,** ул. 8 Марта, 4.
Газета «За Ленинскую кооперацию» орг. Уралоблсоюза, Уралжилсоюза и Свердловского ЦРК.
г. **Тюмень,** ул. Республики, 30.
Газета «Красное знамя», орг. Горрайкома, Горисполкома и Горпрофбюро.

ЦЕНТРАЛЬНО-ЧЕРНОЗЕМНАЯ ОБЛАСТЬ.

г. **Воронеж.**
Газета «Коммуна». Тираж 25 000.
г. **Воронеж.**
Газета «Будь готов», орг. Обкома ВЛКСМ. Тираж — 30 000 экз.
г. **Воронеж,** просп. Революции, 19.
Газета «Молодой коммунар», орг. Обкома ВЛКСМ. Тираж 12 000.
г. **Льгов,** ул. Л. Толстого, 26.
Газета «Ленинский путь», орг. Райкома ВКП(б), Райисполкома и Райпрофсовета.
г. **Моршанск,** Лотиковская, 73.
Газета «Смычка», орг. Райкома ВКП(б), Райисполкома и Горпрофсовета.
г. **Орел,** ул. Безбожников, 2.
Газета «Орловская правда».
г. **Тамбов,** Трудовая, 10.
Газета «Тамбовская правда», орг. Горкома партии, Горсовета и Горпрофсовета.

БАШКИРСКАЯ АССР.

г. **Уфа,** ул. Е. Сазонова.
Газета «Коммуна» на татарском языке.

ДАГЕСТАНСКАЯ АССР.

г. **Дербент,** Коммунарная ул., 29.
Газета «Дагестанская беднота» орг. Даг. Обкома ВКП(б), Даг. ЦИК'а, Райкома ВКП(б), РИК'а и Горсовета.
г. **Махач-Кала,** Кооперативная ул., 6.
Газета «Даргинец», орг. Дагобкома ВКП(б) и ДагЦИК'а.
г. **Махач-Кала.**
Газета «Красный Дагестан». Тираж 20 000. Газета «Молодой Дагестан». Тир. 4 000.

КАЗАКСКАЯ АССР.

г. **Алма-Ата,** Гоголевская, 9.
Газета «Советская степь» — «Кзыл-аскер», орг. Крайкома ВКП(б), ЦИК и Совпрофа. Тираж 2 500.
г. **Алма-Ата,** Гоголевская, 9.
Газета «Энбекши-Казак», орг. Казакского крайкома ВКП(б) и Каз. ЦИК'а.
г. **Алма-Ата.**
Газ. «Ленинская смена». Тираж 8 000.
г. **Гурьев,** Сломихинская, 2.
Газета «Рабочая правда».
г. **Петропавловск,** ул. Ленина, 1.
Газета «Смычка», орг. Горрайкома ВКП(б), Горсовета и Горпрофбюро.
г. **Петропавловск,** ул. Ленина, 1.
Газета «Кенес-адлы», орг. Райкома ВКП(б), Профбюро.
г. **Семипалатинск,** ул. М. Горького, 33.
Газета «Прииртышская правда».
г. **Сергиополь,** Советская, 7.
Газета «Жана аул», орг. Аягузского райкома ВКП(б) и Райисполкома Кав. ССР.
г. **Темир,** Советская ул.
Газета «Кедей», орг. Райкома ВКП(б), РИК'а и Райпрофбюро.
г. **Уральск,** Рабочая, 32.
Газета «Красный Урал», орг. РК ВКП(б), РИК'а и Райпрофбюро.

КАРЕЛЬСКАЯ АССР.

г. **Петрозаводск,** Пушкинская, 3.
Газета «Красная Карелия», орг. Каробкома, КарЦИК'а и КСПС.

КРЫМСКАЯ АССР.

г. **Керчь,** ул. Ленина, 36.
Газета «Красная Керчь», орг. Горкома ВКП(б), Горпрофбюро, Горсовета.

г. Симферополь, ул. К. Маркса, 6.
Газета «Новый мир».
г. Симферополь, ул. К. Маркса, 6.
Газета «Красный Крым».

ТАТАРСКАЯ АССР.

г. Казань, уг. Театральной и ул. Дзержинского, 1/35.
Газета «Колхозник Татарии».
г. Казань, Чернышевская.
Антирелигиозная газета на татарском языке «Динсезляр», орг. Татобкома ВКП(б) и Облсовета СВБ ТР.
г. Казань, ул. Чернышевского, 9.
Газета «Кзыл яшляр», орг. Татарского обкома ВЛКСМ (на татарском языке).
г. Казань, Чернышевская, 21.
Газета «Кзыл татарстан», орг. Татобкома ВКП(б), ТатЦИК'а и Татпрофсовета.
г. Казань, Центр. Дом Крестьянин.
«Колхозная газета», орг. ТатОК ВКП(б). Тираж — 50 000 экз.
г. Мензелик, Дом Райкома.
Газета «Аик», орг. Мензелинского РИК'а, Райкома и Райпрофсовета.

БЕЛОРУССКАЯ ССР.

г. Бобруйск, Социалистическая, 67.
Газета «Коммунист», орг. РК КП(б)Б, Райисполкома и Райпрофсовета.
г. Витебск, Дворец Труда, к. 39, 40, 43.
Газета «Витебский пролетарий».
г. Гомель, Кооперативная, 17.
Газета «Полесская правда».
г. Минск, Революционная, 2.
Газета «Октябрь», орг. ЦК КП(б)Б.
г. Минск, пл. Свободы, Дом труда.
Газета «Сельский рабочий Белоруссии», орг. Союза сельхозрабочих.
г. Минск, Советская, 68.
Газета «Красный пахарь». Из-во ЦК Компартии (б) Б.
г. Могилев, Ленинская, 35.
Газета «Коммунар», орг. Райком КП(б)Б, Райпрофсовета и Райисполкома.
г. Орша, Дом Союзов.
Газета «Смычка», орг. Оршанского РК КП(б)Б, РВК и РПБ. Тираж 7 000 экз.

УКРАИНСКАЯ ССР.

г. Винница, ул. 9 января, 13.
Газета «Ленинский шлях».
г. Гадяч, пл. Революции, 23.
Газета «Будивник Социализма».
г. Днепропетровск, пр. К. Маркса, 106.
Газета «Большевицка змина».
г. Житомир, ул. Горсовета, 13.
Газета «Радянска Волинь».
г. Звенигородка, ул. 25 Октября, 4.
Газета «Социалистичный наступ».
г. Каменец-Подольск, Шевченковская, 43.
Газета «Червоний кордон», орг. Райпаркома, Райисполкома и Райпрофсовета.
г. Киев, ул. Ленина, 19.
Газета «Молодой пролетарий», орг. Киевского Горкома ЛКСМУ.
г. Киев, ул. Ленина, 19.
Газета «Пролетарская правда» на украинском языке, орг. Горкома КП(б), У. Горсовета и Горсовпрофа.
г. Конотоп, ул. 25 Октября, 26.
Газета «Коммуна», орг. Райкома, Райисполкома и Профсовета. Тираж 15 000 экз.
г. Коростень, Дом Горсовета.
Газета «Полесская коммуна», орг. Райпаркома, Райисполкома, Райпрофсовета.
г. Кременчуг, просп. Ленина.
Газета «Работник», орг. Горсовета, Горпаркома и Горсовпрофа. Тираж — 10 000 экз.
г. Лохвица, Шевченковская, 11.
Газета «В социалистическое наступление», орг. РПК, РИК, РСПС.
г. Лубны, ул. К. Либкнехта, 2.
Газета «Червона Лубенщина», орг. РПК, РИКа и Райпрофсовета.

г. Луганск, ул. К. Маркса, 6.
Газета «Луганская правда», орг. Горпаркома, Горсовета и Горпрофсовета.
г. Мариуполь, пр. Республики, 35.
Газета «Приазовский пролетарий», орг. Горпаркома, Горсовета и Гор. СПС.
г. Мелитополь.
Газета «Радянский степ», орг. РКП, РИК и РПС.
г. Нежин.
Газета «Новое село».
г. Новомосковск, Советская ул., 24.
Газета «Колгоспним шляхом», орг. Новомосковского РПК, РИК Райпрофсовета и Райколхозсоюза.
г. Одесса, ул. Зиновьева, 43.
Газета «Одесский рабочий».
г. Полтава, Комсомольская, 38.
Газета «Большевик Полтавщины».
г. Проскуров, Остановича, 52.
Газета «Коллективист пограничa», на польском языке. Тираж—5 000 экз.
г. Ромны, ул. Ленина, 32.
Газета «Радянска житта», орг. РК КП(б)У РИКа и РСПС. Тираж — 5 500 экз.
г. Сталин, (Донбасс), ул. Артема, 33.
Газета «Молодой работник», орг. ЦК ЛКСМУ и Горкома ЛКСМУ.
г. Харьков, ул. К. Либкнехта, 11.
Газета «Рабитнича газета», «Пролетар» и «Профработник».
г. Харьков, ул. Р. Люксембург, 22.
Газета «Сельско-господарский пролетарий», орг. Всеукраинского комитета Спилки СГЛР. Тираж — 100 000 экз.
г. Харьков, Пушкинская, 24.
Газета «Оборона», орг. Политуправления украинского военного округа и Всеукрсовета осоавиахима.
г. Харьков, пл. Тевелева, 18.
Газета «Дас социалистише дорф», орг. ЦК КП(б)У. Тираж — 8 000 экз.
г. Харьков, пл. Тевелева, 18.
Газета «Серп» на польском языке, орг. ЦК КП(б)У.
г. Харьков, пл. Тевелева, 30.
Газета «Харьковский пролетарий», орг. Паркома, Горпрофсовета и Горсовета.
г. Харьков, пл. Тевелева, Новый пассаж.
Польская газета «Голос младзежи», орг. ЦК ЛКСМУ и ЦК КП(б)У.
г. Харьков, пл. Тевелева, 18.
Центриздат, Ред. газ. «Дас нейе Дорф».
п. г. т. Ямпиль на Днестре, уп., Ленина.
Газета «Наддністрянский коллективист».

МОЛДАВСКАЯ АССР.

г. Балта, ул. Котовского.
Газета «За социалистическую перестройку», орг. Райпаркома и Райпрофсовета.

АЗЕРБАЙДЖАНСКАЯ ССР.

г. Баку, уг. Зевина, 9 и Коммунистическая, 11/13.
Газета «Вышка» и «Ени ел», орг. Бакинского комитета Азербайджанской компартии (б).
г. Баку, ул. Полухина, 17.
Газета «Кянтли казетаси», орг. ЦК АК(б)П на тюркском языке.
г. Баку, ул. Мясникова, 4.
Газета «Бакинский рабочий», орг. ЦК и БК АКП(б) АуЦИК'а и Баксовета.
г. Баку, Коммунистическая, 11/13.
Газета «Кзыл-аскер», орг. Политотдела Азербайдж. стр. гор. дивизии.

ССР АРМЕНИЯ.

г. Эривань, ул. Абовян, 10.
Газета «Пионер канч», орг. ЦК ВЛКСМ Армении.
г. Эривань, пл. Азизбекова, зд. «Мачкал».
Газета «Мачкал», орг. ЦК КП(б) Армении. Тираж — 12 000 экз.

ССР ГРУЗИЯ.

г. Тифлис, ул. Володарского, 11.
Газета «Коллективизация» ,орг. ЦК КП(б) Грузии. Тираж — 200 000 экз.
г. Тифлис, пл. Свободы, Штаб ККА.
Газета «Красный воин».

ЮГО-ОСЕТИНСКАЯ АВТ. ОБЛАСТЬ.

г. Цхинвали.
Газета «Хурзарин», орг. ЦИК и Облпарткома. Печатается на осетинском языке.

ТУРКМЕНСКАЯ ССР.

г. Ашхабад.
Газета «Захмет», орг. п/отд. Нацмен ЦККП(б)Т.

г. Ашхабад.
Газета «Яш коммунист», орг. ЦК ЛКСМТ.

г. Ашхабад.
Газета «Туркменистан», орг. ЦК КП(б)Т.

УЗБЕКСКАЯ ССР.

г. Коканд, Советская, 21.
Газета «Янги фергана».

г. Самарканд, бульв. Всеобуча.
Военная газета «Кзыл голдуз», орг. ЦК КП(б) УзбССР и Политотдела.

г. Самарканд, Коммунистическая ул., 22.
Газета «Авази таджик», орг. ЦК КП(б)Узб. и ЦИКа Советов УзССР.

г. Ташкент, Заводский пер., 7.
Газета «Знамя труда», орг. ЦК КП(б) и ЦИК УзССР.

г. Ташкент, уг. ул. Ленина и Джизекской.
Газета «Комсомолец Востока», орг. ЦК ВЛКСМ, ЦК ЛКСМ Узб. и ЦК ЛКСМТ.

г. Ташкент, ул. Правда Востока.
Газета «Кутулуш», орг. Ср.-Аз. Бюро ЦК ВКП(б) и ЦК КП(б) Узб. Киробкома ВКП(б).

ЖУРНАЛЫ.

ДАЛЬНЕ-ВОСТОЧНЫЙ КРАЙ

г. Хабаровск, ул. Фрунзе, д. 67.
Журнал «Дальне-Восточный колхозник».

ЗАПАДНО-СИБИРСКИЙ КРАЙ.

г. Новосибирск, Советская, 6, Изд. «Советская Сибирь».
Журнал «Жизнь Сибири», Ежемесячный политико-экономический журнал. Тираж — 1 500 экз.

г. Новосибирск, Советская, 6, Изд. «Советская Сибирь».
Журнал «Партийный работник». Двухнедельный руководящий орган Зап.-Сиб. краевого комитета Всесоюзной коммунистиечской партии (б). Тираж 4 500 экз.

г. Новосибирск, Советская, 6, Изд. «Советская Сибирь».
Журнал «На ленинском пути». Двухнедельный руководящий политико-экономический орган Зап.-Сиб. крайкома ВКП(б). Тираж 300 экз.

г. Новосибирск, Советская, 6, Изд. «Советская Сибирь».
Журнал «Красная сибирячка». Двухнедельный иллюстриров. журнал сибирских работниц и крестьянок. Тираж — 15 000 экз.

г. Новосибирск, ул. Сталина, 14.
Сибирский медицинский журнал (Ежемесячник). Тираж 1 500 экз.

г. Новосибирск, ул. Сталина, 14.
«Большевистская звездочка» Красная газета «Октябрят».

г. Новосибирск, Красный пр., 25.
Сибирский детский журнал «Товарищ». Западно-Сибирского отделения ОГИЗа. Изд. под руководством КрайОНО и Крайкома ВЛКСМ.

г. Новосибирск, ул. Щетинкина, 31.
Журнал «Охотник и рыбак Сибири», орг. Запсибкрайохотрыбаксоза.

г. **Новосибирск,** Красный пр., 25.
Журнал «Просвещение Сибири», из-во Сиб. сов. экспедиции.
г. **Новосибирск,** Красный пр., 19.
Журнал «Сибирские огни».

ЛЕНИНГРАДСКАЯ ОБЛАСТЬ.

г. **Ленинград,** Социалистическая ул., 14.
Журнал «Гигиена и здоровье», из-во «Ленинградская правда».
г. **Ленинград,** 22, Песчаная, 1/2.
Изд. 1) Записки по семеноведению, 2) Болезни растений, 3) Известия Гл. ботанического сада и 4) Труды Гл. ботанического сада. Из-во Ботанического сада Академии наук СССР.
г. **Ленинград,** пр. 25 Октября, 28.
Журнал «Звезда». Из-во Гос. художественной литературы.
г. **Ленинград,** Фонтанка, 117-б.
Журнал «Карело-Мурманский край», из-во Совнаркома АКССР и Пр-ния Мурманской ж. д.
г. **Ленинград,** В. О., 23-я ул., 2.
Журнал «Климат и погода», изд-Гл. геофизич. лаборатории.
г. **Ленинград,** Фонтанка, 57.
Журнал «Человек и природа», изва «Красная газета».
г. **Ленинград,** Чернышев пер., 18.
Журнал «Красная деревня», из-во Обкома ВКП(б) и Облисполкома.
г. **Ленинград,** Плехановская, 7, кв. 28.
Журнал «Культстроительство в деревне» и «Культармеец».
г. **Ленинград,** пл. Воровского, д. 9/2, кв. 16.
Журнал «Лесное хозяйство и лесная промышленность», орг. Союзлеспрома.
г. **Ленинград,** зд. Гл. адмиралтейства.
Журнал «Морской сборник», орг. Военно-морской научной мысли. Из-во Упр. Военно-морских сил РККА.
г. **Ленинград,** Смольный, ком. 76.
Журнал «На фронте индустриализации».
г. **Ленинград,** Фонтанка, 57,
Журнал «Наука и техника», Ленинградского Областного из-ва.
г. **Ленинград,** пр. Володарского, 53-а.
Журнал «Охота и природа», из-во Леноблохотсоюза.
г. **Ленинград,** ул. Герцена, 3/5.
«Бюллетень Севзапсоюза», журнал «Потребитель и кооперация», Ленинградской области.
г. Ленинград, 1 В. О., Тифлисская ул., 1.
Журнал «Природа», из-во Академии наук СССР.
г. **Ленинград,** Социалистическая, 14.
Журнал «Работница и крестьянка»
Журнал «Рабселькор», из-во «Ленинградского обкома ВКП(б).
г. **Ленинград,** Социалистическая, 14.
Журнал «Рабселькор», из-во «Ленинградская правда».
г. **Ленинград,** 14, Кирочная, 17, к. 40.
Журнал «Русская отд. ларитология», орг. Ленинградского о-ва врачей по ушным, носовым и горловым болезням.
г. **Ленинград,** ул. Пролеткульта, 1.
Журнал «Социалистическое здравоохранение», орг. Ленинградского облздравотдела, по вопросам организации и строительства здравоохранения.

МОСКОВСКАЯ ОБЛАСТЬ.

г. **Москва,** Ильинка, Хрустальный пер., 2.
Журнал «Авиация и Химия» Осоавиахима СССР.
г. **Москва,** пл. Ногина, ВСНХ СССР, 1-й под'езд, 4-й эт., к. 421.
Журнал «Автогенное дело», орг. Всесоюзного автогенного комитета при Президиуме ВСНХ СССР.
г. **Москва,** Сретенка, 10.
Журнал «Антирелигиозник», орг. ЦС Союза воинствующих безбожников
г. **Москва,** Фурманный пер., 19.
Журнал «Архив офталмологии», из-во Сектора науки НКП.

г. Москва, Спиридоновка, 16.
Журнал «Бюллетень ЦК Союза Эксперантистов Советских республик» (СЭСР).

г. Москва, ул. Разина, 5.
Журнал «Вестник воздушного флота», орг. Управления военно-воздушных сил РККА.

г. Москва, 11, Солянка, 12, Дворец Труда, ком. 306.
Журнал «Вестник инженеров и техников».

г. Москва, 12, Старая пл., 10, пом. 18.
Журнал «Вестник металлопромышленности».

г. Москва, Неглинная ул., 21.
Журнал «Власть советов», орг. Президиума ВЦИК.

г. Москва, Манежная, 7.
Журнал «Военный вестник».

г. Москва, Новая пл., 6/8.
Журнал «Вожатый», из-во «Молодая гвардия» при ЦК и МБ ОКО.

г. Москва, Старая пл., 6.
Журнал «Вопросы страхования», орг. Цустраха и Главсоцстраха РСФСР. Из-во «Гострудиздата».

г. Москва, Старая пл., 6.
Журнал «Вопросы труда», орг. НКТ СССР.

г. Москва, Красная пл., 2-й дом РВС, пом. 132.
Журнал «Война и революция», орг. ЦС Осоавиахима СССР.

г. Москва, Красная пл., 2-й дом РВС, пом. 132.
Журнал «Война и техника», орг. ЦС Осоавиахима СССР.

г. Москва, Никольский, 19.
Журнал «Врачебная практика», из-во Госмедиздата.

г. Москва, Б. Черкасский пер., 6.
Журнал «Всемирный следопыт», из-во «Молодая гвардия».

г. Москва, Старая пл., 6, 5 эт.
Журнал «Гигиена безопасности и патология труда», из-во Гострудиздата.

г. Москва, Тверская, 29, кв. 7.
Журнал «Гинекология и акушерство».

г. Москва, Тверская, 17.
Журнал «Говорит Москва», из-во НКПиТ, орг. Радиовещания и Радиофикации

г. Москва, Солянка, 12, Дворец Труда, ком. 534.
Журнал «Голос кожевника» при ЦК Союза рабочих кожевников.

г. Москва, Хрустальный пер., 2-й Дом НКВМ Снабосоавиахима.
Журнал «Голубеводство», орг. ЦС Осоавиахима СССР.

г. Москва, Сретенка, 10.
Журнал «Деревенский безбожник», орг. Центрального и Московского советов воинствующих безбожников.

г. Москва, Новая пл., 6.
Журнал «Деревенский вожатый», орг. Центр. бюро юных пионеров ЦК ВЛКСМ. Из-во «Молодой гвардии».

г. Москва, Мясницкая, 3, ком. 309.
Журнал «Жизнь рабочей школы» ГИЗ'а орг. ВСНХ СССР, НКПроса, ВЛКСМ.

г. Москва, уг. Пушечной и Рождественки, д. 7/5, пом. 6.
Журнал «Жилищное хозяйство», орг. Московского областного управления недвижимым имуществом.

г. Москва, Никитский бульвар, 8-а, Дом Печати.
Журнал «Журналист», орг. ЦК Союза рабочих полиграфического и бумажного производства.

г. Москва, Ильинка, 10.
Журнал «За здоровый колхоз», орг. Наркомздрава РСФСР.

г. Москва, Ильинка, 21-б.
Журнал «За рационализацию», орг. НК РКИ СССР.

г. Москва, Страстной бул., 11.
Журнал «За рулем», орг. ЦС Автодора. Из-во Акц. о-ва «Огонек».

г. Москва, Моховая, 11.
Журнал «Землеведение», из-во Периодсектора Госиздата.

г. Москва, Никольская, 10.
Журнал «Земля советская», орг. ВОКП.

г. Москва, Новая пл., 6.
Журнал «Знание-Сила», орг. ЦК ВЛКСМ, НКПроса и ЦДТС. Из-во «Молодая Гвардия».

г. Москва, 6, Страстной бульв., 11.
Журнал «Изобретатель», из-во «Огонек».

г. Москва, 11, Солянка, 12, Дворец Труда, ком. 306.
Журнал «Инженерный труд».

г. Москва, Мясницкая, 47.
Журнал «Информационный бюллетень экспортных организаций».

г. Москва, Ильинка, Николаевская линия.
Журнал «Искра». Из-во Госиздата РСФСР и Сектора науки Наркомпроса.

г. Москва, Страстной бульв., 11.
Журнал «Искры науки», изд-во «Огонек».

г. Москва, Чистопрудный бульв., 6, ком. 416.
Журнал «Искусство и дети», орг. Наркомпроса. Из-во Госиздата.

г. Москва, Волхонка, 14.
Журнал «Историк марксист», орг. О-ва Историко-марксистов и Ин-та истории коммунистической академии.

г. Москва, ул. Дзержинского, 15.
Журнал «Кадры на транспорт», орг. Цукадра НКПС.

г. Москва, Мясницкая, 8/2.
Журнал «Керамика и Стекло». Союзстеклофарфора.

г. Москва, Чистопрудный бульв., 6.
Журнал «Клуб и революция», орг. массового сектора Наркомпроса, ЦК ВЛКСМ, Пролеткульта. Из-во ГИЗа.

г. Москва, Новинский бульв., 20.
«Книжная летопись», журнал при Гос. центральной книжной палате.

г. Москва, пр. Покровского бульвара, 16.
Журнал «Коллективное хозяйство», орг. Наркомзема РСФСР. Тираж 80 000 экз.

г. Москва, 7, Воздвиженка, 9.
Журнал «Колхозник», из-во ЦК ВКП(б).

г. Москва, Ильинка, 5.
Журнал «Кон'юнктура мирового хозяйства». Секции мирового хозяйства ин-та экономических исследований при Госплане СССР.

г. Москва, Хрустальный пер., 1.
Журнал «Кооперация инвалидов» из-во «Кооперативная жизнь».

г. Москва, 11, Солянка, 12, Дворец Труда.
Журнал «Красное студенчество», орг. ЦБ и МБ Пролетстуда.

г. Москва, проезд им. Скворцова-Степанова, 5.
Журнал «Красная нива», из-во «Известия ЦИК СССР и ВЦИК».

г. Москва, Ильинка, 2, пом, 3.
Журнал «Красноармеец и краснофлотец», орг. Политуправления РККА и ЦС Осоавиахима.

г. Москва, Солянка, 12, Дворец Труда, ком. 352.
Журнал «Красный транспортник», орг. ЦК Профсоюза транспортных рабочих.

г. Москва, Солянка, 12, Дворец Труда, 5 эт.
Журнал «Красный интернационал профсоюзов», центр. орг. Профинтерна.

г. Москва, Воздвиженка, 10.
Журнал «Крестьянка», из-во «Крестьянская газета».

г. Москва, ул. Огарева, 12.
Журнал «Культура и быт», Госиздата.

г. Москва, 55, Новая Божедомка, 4.
Журнал «Лабораторная практика», из-во Госиздата.

г. Москва, Воздвиженка, 9.
Журнал «Лапоть», из-во «Крестьянская газета».

г. Москва, уг. Маросейки и Лубянского пр., 3/13.
Журнал «Лен-конопля», Льнокоплеводцентра.

г. Москва, 11, Солянка, 12, Дворец Труда, 5 эт., ком. 544.
Журнал «Лесной специалист», орг. Центрального бюро инженерно-технической секции ЦК Союза рабочих лесной и деревообрабатывающей промышленности.

г. Москва, уг. Б. Черкасского и Старопанского пер.
Журнал «Литература и марксизм» орг. ГАКС.

г. Москва, Тверская, 15, 2 эт., ком. 31.

Журнал «Массовик», орг. МК ВКП(б).

г. Москва, Златоустинский пер., д. 6, Колхозцентр.

Практический журнал по технике с.-х. «Машина в деревне», орг. Колхозцентра, Тракторцентра и Хлебоцентра.

г. Москва, Солянка, 12, Дворец Труда, ком. 376.

Журнал «Медицинский работник», орг. ЦК Союза Медсантруд.

г. Москва, Солянка, 12, Дворец Труда, ком. 569.

Журнал «Международное рабочее движение», орг. Профинтерна ВЦСПС.

г. Москва, Старая пл., 5/8, НКЗ РСФСР, ком. 112.

Журнал «Мелиоративное дело», орг. НКЗ РСФСР и ин-та инженеров водного хозяйства и мелиорации.

г. Москва, Тверская, 12.

Журнал «Металл»,

г. Москва, 17, Пыжевский пер., 7.

Журнал «Минеральное сырье», из-во Ин-та прикладной минералогии.

г. Москва, 69. Новинский бульв. д. 20, пом. 14.

Журнал «Мироведение», из-во Сектор науки НКПроса и Госиздат. Тираж — 4000 экз.

г. Москва, Рождественка, ком., 56.

Журнал «Молодая гвардия» на немецком языке, орг. Госиздата РСФСР, из-во отд. учебников. Тираж — 10 000 экз.

г. Москва, Кузнецкий Мост, 7.

Журнал «Молодой большевик», из-во «Московский рабочий». Госиздата РСФСР.

г. Москва, Ильинка, 13, ком. 18.

Журнал «Московская промышленность» ,из-во Мособлисполкома. Тираж — 2 500 экз.

г. Москва, Тверская, 8.

Журнал «Мурзилка», из-во ЦК ВКП(б) «Правда».

г. Москва, Волхонка, 14.

Журнал «На аграрном фронте», орг. Аграрного ин-та Коммунистической академии.

г. Москва, Карунинская, пл., 1. Госплан СССР, 3 эт., ком. 307.

Журнал «На плановом фронте», орг. Президиума госплана СССР.

г. Москва, Ильинка, Старопанский пер., 6.

Журнал «Научное слово», из-во ОГИЗ.

г. Москва, ул. Крапоткина, 16.

Журнал «Научный работник», орг. Центрального совета секции научных работников при Цекпросе.

г. Москва, Б. Златоустинский п., 6.

Журнал «На фронте коллективизации», орг. Союза с.-х. кооперации и Колхозцентра СССР.

г. Москва, Б. Черкасский пер., 2/6.

Бюллетень «Наше строительство», орг. Стройсекторов Госпланов СССР и РСФСР.

г. Москва, пл. Воровского, 5/21.

Журнал «Наши достижения», из-во Госиздата.

г. Москва, Б. Черкасский пер., 4.

Журнал «Общественное питание», из-во «Всенарпит».

г. Москва, Тверская, 8.

Журнал «Огоньки», из-во ЦК ВКП(б) «Правда».

г. Москва, Тверская, 51, Дом Книги.

Журнал «Октябрь», орг. Российской ассоциации пролетарских писателей. Из-во «Земля и фабрика».

г. Москва, Чистые Пруды, 6.

Журнал «Организуйте детвору», НКПроса.

г. Москва, Солянка, 14.

Журнал «Охрана материнства и младенчества».

г. Москва, Старая пл., 4 зд. ЦК Партии.

Журнал «Партийное строительство», орг. ЦК ВКП(б).

г. Москва, Новая пл., 6/8.

Журнал «Пионер», орг. ЦБ ДКО им. Ленина при ЦК ВЛКСМ и Наркомпросе.

г. Москва, 9, Тверская, 17, ком 484.

Журнал «Письмоносец», из-во НКПиТ .

г. **Москва,** 27, ул. Разина, 26, НКТорг, к. 337.
Журнал «Пищевая промышленность» при Промышл. упр-нии НКТорга СССР.
г. **Москва,** Тверская, 8.
Журнал «Под знаменем марксизма», из-во «Правда».
г. **Москва,** Солянка, 14.
«Журнал по изучению раннего детского возраста».
г. **Москва,** Рождественский бульв., 16.
Журнал «Полиграфическое производство», НТС Полиграфкомитета ВСНХ СССР.
г. **Москва,** Чистопрудный, 6.
Журнал «Политехнический труд в школе», орг. Массового сектора НКПроса.
г. **Москва,** Чистые пруды, 6.
Журнал «Помощь самообразованию», из-во Госиздат.
г. **Москва,** Ильинка, 14.
Бюллетень «Постановления и распоряжения НКФ РСФСР».
г. **Москва,** 9, Тверская, 17, к. 484.
Журнал ПТР. Из-во НКПиТ.
г. **Москва,** Мясницкая, 7, клуб им. Дзержинского.
Журнал «Предприятие», из-во «За индустриализацию».
г. **Москва,** Волхонка, 14.
Журнал «Плоблемы экономики».
г. **Москва,** Пушечная, Лубянский пассаж, пом. 64.
Журнал «Пролетарский авангард», из-во «Недра».
г. **Москва,** Солянка, 12, Дворец Труда, ком. 203.
Профжурнал «Пролетар. связь», орг. ЦК Связи и Московского областного правления связи.
г. **Москва,** Советская пл., 1/3, Ин-т Ленина.
Журнал «Пролетарская революция», ин-та Ленина при ЦК ВКП(б).
г. **Москва,** Петровка, 12, пом. 54.
Журнал «Промысла и ремесла», Всекопромсоюза.
г. **Москва,** Б. Дмитровка, 15-а.
Журнал «Пропагандист», орг. Культпропа МК ВКП(б).
г. **Москва,** Пушечная, 10. Лубянский пассаж.
Журнал «Пути индустриализации», орг. Президиума ВСНХ, из-во «За индустриализацию».
г. **Москва,** ул. Огарева, 4.
Журнал «Путь МОПРа», из-во ЦК МОПР.
г. **Москва,** Тверская, 8.
Журнал «Работница», из-во «Правда».
г. **Москва,** ул. Мархлевского, 20/2.
Журнал «Рабочая смекалка», Энергоцентра и Котлооб'единения.
г. **Москва,** Ильинка, 13, к. 18.
Журнал «Рабочее изобретательство», из-во Мособлисполкома. Тираж — 10 000 экз.
г. **Москва,** Тверская,12.
Журнал «Радиофронт», орг. Всесоюзного О-ва «Друзей Радио».
г. **Москва,** пл. Ногина, ВСНХ, 3 эт., 7 под., ком. 359.
Журнал «Рационализация Производства», орг. ВСНХ СССР.
г. **Москва,** Тверская, 51.
Журнал «Рост», орг. РАППа, изво «Огонек».
г. **Москва,** Новинский бул., Панфиловский пер.
Журнал «Русский вестник Дерматологии», из-во Московского венерологического и дерматологич. о-во, состоящее при I МГУ.
г. **Москва,** Ильинка, Хрустальный пер., 2.
Журнал «Самолет», орг. ЦС Союза Осоавиахима СССР.
г. **Москва,** Мясницкая, 24, кв. 35.
Журнал «Санитарная техника», орг. Постоянного бюро Всесоюзн. водопров. и санитарно-технич. С'ездов Гос. ин-та сооружений.
г. **Москва,** 47, Миусская, пл., 3.
Журнал «Сахарная пр-сть», из-во Всесоюзного центрального научно-исследовательского ин-та Союзсахара НКТорга СССР.
г. **Москва,** Б. Черкасский, 13/14.
Бюллетень «Сельское хозяйство», орг. НКЗема РСФСР.
г. **Москва,** Б. Черкасский пер., 13.

Журнал «Сельскохозяйственная книга», орг. Сельхозгиза.
г. Москва, 2 Спасо-Песковский пер., 3/1.

Журнал «Семеноводство», орг. Всесоюзного центра семеноводческой колхозной системы.
г. Москва, Ильинка, 2-й дом НКВ Снабосоавиахима.

Журнал «Собаководство», орг. ЦС Осоавиахима СССР.
г. Москва, Тверская, 31, Моссовет ,новое зд., ком. 64.

Журнал «Советская работа», орг. Мособлисполкома и Моссовета.
г. Москва, Кузнецкий мост, 13.

Журнал «Советская юстиция».
г. Москва, Неглинная, 21.

Журнал «Советский активист», орг. Президиума ВЦИКа, из-во «Власть советов».
г. Москва, уг. Воздвиженки и Моховой, 4 Дом Советов.

Журнал «Советский север», из-во «Власть Советов».
г. Москва, 6, Страстной бульв., 11.

Журнал «Советское фото», из-во «Огонек».
г. Москва, ул. Маркса и Энгельса, 7, кв. 25.

Журнал «Современная хирургия», из-во Госмедиздата.
г. Москва, Солянка, 12, Дворец Труда, ком. 240.

Журнал «Специалист социалистического земледелия», орг. центрального бюро ИТС специалистов сельского хозяйства союза Сельхозрабочих.
г. Москва, ул. Станкевича, 22, дом Моссовета.

Журнал «Строительство Москвы Мособлисполкома. Тираж—20 000 экз.
г. Москва, Старая пл., 5/8.

Журнал «Социалистическое землеустройство», орг.НКЗема РСФСР.
г. Москва, Леонтьевский пер., 24.

Журнал «Социалистическое сельское хозяйство».
г. Москва, ул. Огарева, 4.

Журнал «Спутник мопровца».
г. Москва, 12, Старая пл., 10, пом. 18.

Журнал «Станки и инструмент».
г. Москва, Мясницкая, 8/2.

Журнал «Стекло и фарфор». Стеклофарфортреста.
г. Москва, 6, М. Дмитровка, 18.

Бюллетень «Судебно-арбитражный», Высшей арбитражной комиссии при СТО СССР и ЭКОСО РСФСР.
г. Москва, Солянка, 12, Дворец Труда, 4 эт., к. 445.

Журнал «Текстильные новости», Союза ЦК Текстильщиков и ЦБ ИТС.
г. Москва, ул. Мархлевского, 20/2.

Журнал «Тепло и сила», Энергоцентра и Котлотурбооб'единения.
г. Москва, Погодинская, 2/3, кв. 101.

Журнал «Терапевтический архив», из-во Главнауки и Госмедиздата.
г. Москва, Тверская, 35.

Журнал «30 дней», из-во ОГИЗ.
г. Москва, Погодинская, 10.

Журнал «Тропическая медицина и ветеринария» ,из-во Тропического ин-та НКЗдрава РСФСР.
г. Москва, Б. Ордынка, Пыжевский пер., 7.

Журнал «Удобрение и урожай», орг. Комитета по химизации народного хозяйства СССР при СНК СССР и Научного ин-та по удобрению ВСНХ СССР.
г. Москва, Б. Могильцевский, 8, кв. 17.

Журнал «Успехи физических Наук».
г. Москва, Воздвиженка, 10.

Журнал, «Физика, химия, математика, техника в трудовой школе», из-во «Работник просвещения».
г. Москва, Ильинка, 9.

Журнал «Финансовое и народное хозяйство», орг. НКФ СССР и НКФ РСФСР.
г. Москва, Мясницкая, 3, ком. 309.

Журнал «Фронт фабзаучника», орг. ВСНХ СССР, НКПроса, ЦК ВЛКСМ и ВЦСПС и Ин-та воспроизводства кадров ВСНХ. Из-во ГИЗа.

г. Москва, Красная пл., Верхн. Торговые Ряды, 2-й эт.
Научно-технический журнал «Химической промышленности», орг. Всехимпрома.
г. Москва, Б. Дмитровка, 26.
Журнал «Мукомольная и хлебопекарная техника», Моск. обл. научно-техн. о-ва Хлебопекарной и мукомольной промышленности.
г. Москва, Армянский пер., 2.
Бюллетень Хлебоцентра.
г. Москва, ул. Разина, 26.
Журнал «Хозяйство печати», орг. К-та по Делам Печати СССР, из-во Госторгиздата.
г. Москва, Кузнецкий мост, 18.
Журнал «Холодильное дело», орг. Хладоцентра.
г. Москва, Тверская, 8.
Журнал «Хочу все знать», из-во ЦК ВКП(б) «Правда». Тираж — 70 000 экз.
г. Москва, 40, Красноармейская ул., 14.
Журнал «Хроника воздушного дела», Центр. аэро-хим. музея им. М. В. Фрунзе Союза осоавиахима СССР.
г. Москва, Старопанский пер., 14.
«Центральный медицинский журнал» ОГИЗа.
г. Москва, Б. Черкасский пер., 16.
Журнал «Шерстяное дело», из-во Госиздата.
г. Москва, Тверская, 8.
Журнал «Экран», орг. ЦК ВКП(б) и «Правды».
г. Москва, ул. Мархлевского, 20/2.
Журнал «Электрические станции», Энергоцентра и Котлоб'единения.
г. Москва, ул. Мархлевского, 20/2.
Журнал «Энергетическое обозрение», Энергоцентра и Котлооб'единения.
г. Москва, Новая пл., 6/8.
Журнал «Юный натуралист», орг. ЦБ Юных пионеров, из-во «Молодая гвардия».

НИЖЕГОРОДСКИЙ КРАЙ.

г. Ижевск ул. Ленина, 14.
Журнал «Кенеш», орг. Обкома ВКП(б), Облисполкома и ВУАРП.

ЧУВАШСКАЯ ОБЛАСТЬ.

г. Чебоксары, Канашевская ул., 15.
Журнал «Хотер пул», орг. Чувашпарткома и Чувашбюро юных пионеров.

НИЖНЕ-ВОЛЖСКИЙ КРАЙ.

г. Саратов, ул. Сакко и Ванцетти, 41.
Журналы «Вестник здравоохранения» и «Врачебная мысль».
г. Саратов, пл. Революции, 5.
Журнал «Нижневолжский колхозник», Крайколхозцентра, КрайЗУ и отраслевых союзов, сельхозкооперации.

СЕВЕРНЫЙ КРАЙ.

г. Архангельск, просп. П. Виноградова, 55.
Журнал «Хозяйство севера», из-во Северного крайплана.

СЕВЕРО-КАВКАЗСКИЙ КРАЙ.

г. Ростов н/Д., ул. Энгельса, 82.
Журнал «За социалистическую культуру», Се в.-Кавказского краевого совета по народному просвещению.
г. Ростов н/Д., ул. Подбельского.
Журнал «Колхозница», из-во «Колхозная правда».
г. Ростов н/Д., Мало-Садовая ул., 21.
Журнал «На под'еме», орг. Сев. Кав. ассоциации пролетарских писателей.
г. Ростов н/Д., ул. Подбельского, 15.
Журнал «Организатор колхоза», из-во «Колхозная правда».
г. Ростов н/Д., ул. Подбельского, 15.
Журнал «Путь коллективиста», из-во Кр. Сев. Кавк. земельного управления и Кр. союза колхозных союзов.
г. Ростов н/Д., ул. Подбельского, 15.
Журнал «Путь советов», из-во «Колхозная правда».

г. Ростов н/Д., ул. Ф. Энгельса, 57.

Журнал «Северо-Кавказск. край», орг. Сев.-Кав. краевой плановой комиссии.

г. Ростов н/Д., ул. Подбельского, 15.

Журнал «Социалистическое переустройство», из-во «Колхозная правда».

г. Ростов н/Д.

Журнал «Известия крайкома» ВКП(б). Тираж — 6 000 экз.

г. Ростов н/Д.

Журнал «Ленинский путь». Орг. Крайкома ВКП(б). Тираж — 14 000.

г. Ростов н/Д.

Советский Сев.-Кав. Краевед. науч. но-попул. литер. худ. иллюстр. жур. Тираж — 60 000 экз.

г. Ростов н/Д.

Журнал «Революция и горец». Орган крайисполкома.

г. Ростов н/Д.

Журнал «Пролетарский контроль» Орган КрайРКИ.

г. Ростов н/Д.

Северо-Кавказская энциклопедия. Краеведческое издание, имеющее целью охватить природу, экономику, культуру и историю края.

г. Ростов н/Д.

Журнал «Костер», беспл. прил. к газ. «Ленинские внучата». 40 000 экз.

СРЕДНЕ-ВОЛЖСКИЙ КРАЙ.

г. Самара, уг. Ленинградской и Чапаевской ул., здание Крайисполкома.

Двухнедельный журнал по советскому строительству «Путь советов».

УРАЛЬСКАЯ ОБЛАСТЬ.

г. Пермь.

Журнал «Труды научно-агрономического О-ва», из-во Научно-агрономического О-ва при С.-Х. ин-те в Перми.

Живая театрализованная газета—

г. Свердловск, Пушкинская, 2.

Журнал для взрослых, издает материал для постановки живых газет.

г. Свердловск, Пушкинская, 12.

Журнал «Известия» Уралоблисполкома.

г. Свердловск, дом Колхозника.

Журнал «Колхозная пасека», Уральской зональн. станции.

г. Свердловск, ул. Вайнера, 12.

Журнал «Рост», из-во Уралоблисполкома.

г. Свердловск, ул. Вайнера, 12.

Журнал «Уральская новая деревня», Уралоблисполкома.

г. Свердловск, Набережная Рабочей Молодежи, 3.

Журнал «Уральский коммунист», Уралобкома ВКП(б).

г. Свердловск, Пушкинская ул., 15.

Журнал «Хозяйство Урала», орган Уралсовета.

БАШКИРСКАЯ АССР.

г. Уфа, Наркомпрос.

Журнал «Блем», Башнаркомпроса.

г. Уфа, ул. Е. Сазонова.

Журнал «Санак», из-во татарская газета «Коммуна».

г. Уфа, Советская ул., 14.

Журнал «Хозяйство Башкирии», из-во Госплана Башкирии АССР.

КАРЕЛЬСКАЯ АССР.

г. Петрозаводск, пл. 25 Октября, 1.

Журнал «Советская Карелия», орг. Каргосплана.

КРЫМСКАЯ АССР.

г. Симферополь, Советская ул., 5.

Журнал «Большевик елы» Крымгосиздата.

ТАТАРСКАЯ АССР.

г. Казан., Акушерско-гинекологическая клиника У-та.

«Казанский медицинский журнал».

БЕЛОРУССКАЯ ССР.

г. **Минск**, Советская, 63.
Журнал «Белорусская работница и крестьянка», из-во ЦК ВКП(б).

г. **Минск**, пл. Свободы, 23/2.
Журнал «Коммунистичное выхаваньке», орг. НКПроса Союза рабпроса БССР.

г. **Минск**, Широкая, 28.
Журнал «Социалистическая реконструкция сельского хозяйства», из-во Научно-исследовательского ин-та Соц. реконструкции С.-Х.

г. **Минск**, пл. Свободы, 5.
Журнал «Социалистическое строительство», орг. Госплана.

г. **Минск**, Советская, 71.
Журнал «Шляхи коллективизации», орг. Наркомпроса и Колгосцентра.

УКРАИНСКАЯ ССР.

г. **Днепропетровск**, Октябрьская ил., 2.
«Днепропетровский медицинский журнал», орг. Днепропетровского медиц. ин-та Инспек. здравоохранения, Областного ин-та паталогии и гигиенты труда.

г. **Днепропетровск**, ул. Короленко, 22.
Журнал «Новый хирургический архив», из-во Бакинского и Саратовского хирург. о-ва.

г. **Киев**, ул. К. Маркса, 2.
Журнал «Большевиченята» ,из-во об'единен. Украины.

г. **Одесса**, ул. Свердлова, 19.
«Вестник виноградарства, виноделия и виноторговли СССР».

г. **Одесса**, Валиховский пер., 2.
«Одесский медицинский журнал», орг. Медицинского ин-та.

г. **Полтава**, ул. Ленина, 19.
Журнал «За новое село», из-во Полтавской опытной станции.

г. **Харьков**, ул. Либкнехта, 64.
Журнал «Большевик Украины», орг. ЦК КП(б)У.

г. **Харьков**, пл. Тевелева, 8.
Журнал «Вестник садоводства, виноградарства и огородничества».

г. **Харьков**, пл. Тевелева, 8.
Журнал «Ветеринарное дело», из-во Периодсектора Сельхозгиза УССР.

г. **Харьков**, Пушкинская, 53, Рентгенов. Ин-т.
«Вопросы онкологии», журнал, посвящ. изучению опухолей и борьбы с ними.

г. **Харьков**, ул. К. Либкнехта, 11.
Журнал «Декада», из-во «Рабочая газета пролетария».

г. **Харьков**, из. Молодой Большевик.
Журнал «Датячий рух», орг. ЦК КДР при ЦК ЛКСМУ.

г. **Харьков**, Пушкинская, 24.
Журнал «Сельский театр», орг. НКПроса УССР и ЦК ЛКСМУ.

г. **Харьков**, пл. Тевелева, 18.
Журнал «Ди Тромпете», «Die Trompete», орг. ЦБ Комдвижения на Украине.

г. **Харьков**, Спартаковский, 3.
Журнал «Друг детей», из-во «Молодой большевик».

г. **Харьков**, пл. Тевелева, 20.
«Коммунарка Украины», журнал для работниц и жен рабочих Укр. организации отдела агитации и массовых кампаний ЦК ВКП(б)У.

г. **Харьков**, пл. Тевелева, 18.
Журнал «Коммунистическое воспитание», «Kommunistische Erziehung», орг. НКПроса Украины.

г. **Харьков**, ул. К. Либкнехта, 11.
Журнал «Красный перец», из-во «Рабочая газета пролетарий». Тираж — 2 000.

г. **Харьков**, ул. Р. Люксембург, 22.
Журнал «Лесовод», из-во «Рабочая газета пролетарий».

г. **Харьков**, Пушкинская, 24.
Журнал «Молодняк», орг. ЦК ЛКСМУ. Тираж — 7 500 экз.

г. **Харьков**, Пушкинская, 24.
Журнал «Музыка массам», орг. Сектора Искусства НКП УССР, Культсектора ВУСПО ЦК ЛКСМУ.

г. **Харьков**, ул. Свердлова, 40.
Журнал «На страже», (На ворти), из-во Осоавиахима УССР.

г. Харьков, пл. Тевелева, 28.
«На угольном фронте», журнал Всесоюзного об'единения каменноугольной промышленности «Уголь», подекадный технико-экономический журнал.

г. Харьков, ул. Св. Академии, 6/8.
Журнал «Научная мысль», Наркомздрава.

г. Харьков. ул. В. Академии 5.
Журнал «Нова генерация», из-во сектора литературы и искусства.

г. Харьков, Горянковский пер.,
Журнал «Нова громада».

г. Харьков, ул. К. Либкнехта, 31.
Журнал «Плуг» Всеукраинского союза пролетарско-крестьянских писателей «Плуг».

г. Харьков, пл. Тевелева, 20.
Журнал «Рабселькор», из-во ЦО КП(б) газеты «Коммунист».

г. Харьков, Пушкинская, 24.
Журнал «Селянка Украины», орг. Отдела агитации и массовых кампаний ЦК КП(б)У. Тираж—33 000 эк.

г. Харьков, ул. Своб. Академии.
Журнал «Селянский будинок», из-во «Радянска школа».

г. Харьков, Горяиновский пер., Дворец Труда, 110.
Журнал «Службовец», орг. Всеукраинского комитета союза совторгслужащих. Тираж — 30 000 экз.

г. Харьков, ул. Р. Люксембург, 22.
Журнал «Специалист», О-ва пролетарских писателей. Тираж — 3 000 экз.

г. Харьков, Дворец Труда», 82.
Журнал «Специалист сельского хозяйства Украины», орг. Укрбюро Секции специалистов сельского хозяйства ВУКа Союза сельхозрабочих СССР. Тираж — 5 000 экз.

г. Харьков, ул. К. Либкнехта, 11.
Журнал «Техника массам», из-во «Рабочая газета Пролетарий».

г. Харьков, пл. Тевелева, 28.
Журнал «Уголь», орг. Всесоюзного Об'единения каменноугольной промышленности «Уголь».

г. Харьков, ул. Артема, 31.
Журнал «Украинский вестник», Украинского Научно-исследовательского ин-та.

г. Харьков, ул. Либкнехта, 33.
Журнал «Украинский медицинский архив», орг. Наркомздрава УССР, Харьковского медицинского ин-та и Медсекции Харьков. Научного о-ва при ВУАН.

г. Харьков, пл. Тевелева, 8.
Журнал «Украинское скотарство», из-во Периодскетор сельхоз-гиза Украины.

г. Харьков, д. Госпрома, НКЗдрав.
«Фармацевтический журнал», из-во НКЗ УССР.

г. Харьков, Сумский пер., 5.
Журнал «Червоный перец».

г. Харьков, Дворец Труда, кв. 52.
Журнал «Червоний квити», орг. ЦБ Юных пионеров при ЦК ЛКСМУ.

г. Харьков, ул. К. Либкнехта, 18/20.
Журнал «Энергетический вестник», из-во Украинского энергокомитета.

ССР АЗЕРБАЙДЖАН.

г. Баку, ул. Фиолетова, 12.
Журнал «Азербайджанское нефтяное хозяйство».

г. Баку, Коммунистическая ул., 11/13.
Журнал «Ени кенд», из-во Наркомзема АССР.

г. Баку, Старо-Почтовая ул., 64.
Журнал «Молла-наф-эддин».

ССР АРМЕНИЯ.

г. Эривань, Наркомпрос.
Журнал «Народное просвещение».

ССР ГРУЗИЯ.

г. Тифлис, пр. Руставели, 23.
Журнал «Мшромели кали», женский массовый журнал Отд. агитации и массовых кампаний ЦК КП(б)Г. Тираж — 10 000 экз.

г. Тифлис.
Собрание узаконений и распоряжений Р/К правительства ССР Гру-

зии, из-во Упр-ния делами СНК и ЭКОСО ССР Грузии.

г. Тифлис.

Журналы «Народное хозяйство Закавказья» и «Техника и строительство».

ЮГО-ОСЕТИНСКАЯ АВТОНОМНАЯ ОБЛАСТЬ.

г. Цхинвали.

Журнал «Глашатай», орг. ЦИК и Облпарткома.

ТУРКМЕНСКАЯ АССР.

г. Ашхабад.

Журнал «Большевик», 2-недельный орган ЦКК(б)Т.

г. Ашхабад.

Юморист. журнал «Токмак» на туркменском языке.

г. Ашхабад, Гоголевская, 28.

Журнал «Туркменское новедение», из-во ин-та туркменской культуры при СНК ТССР.

УЗБЕКСКАЯ ССР.

г. Ташкент, ул. Кафанова, 81.

Журнал «Медицинская мысль», Узбекистана и Туркменистана», из-во НКЗдрава Узбек. и Туркмен. и Средне-азиатского научно-медицин. о-ва. Тираж — 1 000 экз.

УЧЕБНЫЕ ЗАВЕДЕНИЯ.

КРАТКИЕ ПРАВИЛА ПРИЕМА В ВЫСШИЕ УЧЕБНЫЕ ЗАВЕДЕНИЯ.

В высшие учебные заведения принимаются граждане обоего пола, достигшие 17 лет и удовлетворяющие требованиям настоящих правил приема.

Примечание: Лица, живущие на нетрудовой доход или лишенные избирательных прав, в высшие учебные заведения не принимаются.

Лица, желающие поступить в ВУЗ подвергаются приемным испытаниям по математике, физике, русскому языку и обществоведению.

Освобождаются от испытаний только:

1. От приемных испытаний во втузы и вузы освобождаются окончившие рабочие факультеты, школы 2-ой ступени (9-летку) (с обязательным соблюдением классового отбора), все курсы по подготовке рабочих во втузы и вузы, зарегистрированные в органах Наркомпроса, и техникумы.

2. Медицинские фельдшера, окончившие в 1930 году организованные Наркомпросом РСФСР курсы по подготовке фельдшеров в вуз, подвергаются проверке знаний непосредственно на курсах и принимаются в медицинские вузы без повторных испытаний в пределах установленных Главпрофобром для каждого вуза норм и разверсток в порядке классового отбора.

3. Лица, имеющие законченное среднее образование и не менее чем трехлетний практический стаж педагогической работы по специальности, соответствующей специализации нижеперечисленных отделений, — при поступлении в педагогические вузы на отделения дошкольные, трудовой школы I ступени, педолого-педагогические дефектологические подвергаются испытаниям только по обществоведению.

4. Окончившие высшие учебные заведения освобождаются от испытаний при поступлении в вуз другой специальности, но зачисляться могут на общих основаниях лишь по прошествии трех лет службы по специальности (по окончании одного вуза).

5. Производство испытаний для лиц, неосвобождаемых согласно п.п. 1, 2 и 4 от вступительных в вуз испытаний, организуются при краевых, областных отделах народного образования или по указанию отделов народного образования при местных учебных заведениях.

6. Все поступившие в художественные вузы подвергаются при художественных вузах еще особым испытаниям, имеющим целью выяснить художественные способности поступающих и степень их подготовки в избранном виде искусства.

7. Лица, поступающие в Ленинградский институт гражданских инженеров, а также на архитектурные факультеты Ленинградского и Московского Высших худо-

жественно-технических институтов, подвергаются при этих вузах еще дополнительному испытанию по рисованию.

8. Поступающие на отделения иностранных языков педагогических вузов и факультетов подвергаются при этих вузах еще дополнительному испытанию по иностранному языку, избранному ими для специализации.

9. Поступающие на отделения языка и культуры национальностей не русского языка педагогических вузов и факультетов подвергаются дополнительному испытанию по языку соответствующей национальности. Испытание по русскому языку для этой категории поступающих производится в сокращенном об'еме.

Желающие поступить в вуз подают заявление в приемочную комиссию вуза, обязательно указав факультет на который желают поступить. К заявлению должны быть приложены следующие документы:

1) свидетельство о рождении, выданное соответствующими органами ЗАГС'а, или метрическое свидетельство (поступающему должно быть не менее 17 лет к 1 сентября 1931 г.);

2) подлинный документ об образовании в случае окончания того или иного учебного заведения, или справка о выдержании установленного испытания;

3) удостоверение государственного лечебного учреждения о том, что поступающий не страдает болезнями, препятствующими поступлению в вуз, а также удостоверение о прививке оспы;

4) командировочное удостоверение соответствующих организаций, если поступающий направляется в порядке п. 4;

5) документы, удостоверяющие социальное положение и стаж работы самого поступающего и его родителей: справка соответствующего государственного учреждения или партийной, профессиональной или кооперативной организации о трудовом стаже поступающего и его родителей, заверенная соответствующими организациями справка о том, что поступающий и его родители не лишены избирательных прав (для крестьян, кроме того, необходимо представить заверенную РИК'ом или нотариальной конторой копию окладного листа за 1928/29 г. по сельхозналогу);

6) две фотографических карточки с собственноручной подписью поступающего на каждой из них, заверенной государственным учреждением;

7) анкета по установленной форме, заверенная государственными учреждениями или партийными и профессиональными организациями (опросные листы, заверенные жактами, домоуправлениями и т. п., не принимаются);

8) все другие документы, характеризующие лицо, подающее заявление о принятии в вуз, которые поступающий пожелает представить: отзыв общественной или другой организации об учебной или общественной работе и т. п. (рекомендации отдельных лиц к рассмотрению не принимаются).

Примечание. 1 Документы к заявлению о поступлении подаются только в подлинниках.

Примечание 2. В случае представления документальных подтверждений ответов на все вопросы анкеты, последняя может представляться и незаверенной (за подписью поступающего).

Примечание 3. Заявление о поступлении подается лично или по почте. В последнем случае заявление вместе с документами присылается заказным пакетом с точным указанием адреса и с приложением двух почтовых марок. Приемная комиссия вуза обязана в десятидневный срок со дня поступления заявления

рассмотреть его и уведомить подавшего заявление о приеме или отказе в зачислении в студенты.

При зачислении в вуз предпочтение отдается рабочим и детям рабочих; крестьянам (батракам, беднякам и середнякам) и их детям; детям научных работников; детям специалистов, работающих в государственных учреждениях и предприятиях (согласно постановлению СНК РСФСР от 10 июля 1926 г.); литературным работникам, литературный заработок которых является основным источником средств к существованию, художникам и скульпторам, а также их детям (согласно постановлению СНК СССР от 14 октября 1927 г.); лицам рядового и начальствующего состава РККА (согласно кодекса законов о льготах для военнослужащих, а равно и сотрудникам ОГПУи их детям; детям членов Всесоюзного общества политкаторжан и ссыльнопоселенцев; изобретателям (согласно постановлению СНК СССР от 26 апреля 1928 г. и постановлению СНК РСФСР от 20 октября 1928 г.); имеющим особые удостоверения бюро содействия изобретательству при народных комиссариатах СССР, народных комиссариатах РСФСР и других союзных республик, народных комиссариатах автономных республик, а также при краевых и областных советах народного хозяйства. Этим же правом пользуются и дети лиц убитых или изувеченных кулаками.

Примечание 1. К специалистам, дети которых пользуются преимуществом при поступлении в вуз, относятся следующие категории работников: а) инженеры и техники, состоящие членами инженерно-технических секций, работающие по своей специальности не менее 5-ти лет; б) агрономы, ветеринарные врачи, лесоводы и землеустроители — члены соответствующих секций профсоюзов, работающие по своей специальности не менее 5 лет; в) врачи — члены врачебных секций профсоюза медсантруд со стажем не менее 5 лет; г) школьные работники детских домов, школ I и II ступени, семилетки и девятилетки, школ крестьянской молодежи, школ ФЗУ, профессиональных школ, преподаватели техникумов, рабочих факультетов, избачи и сельские библиотекари со стажем работы по специальности не менее 5 лет.

Примечание. Дети научных работников, состоящих членами секции научных работников, сдавшие приемные испытания в вуз, подлежат безусловному зачислению.

Правило это не распространяется на 1 МГИ, МИНХ им. Плеханова, ТСХА и Ленинградский политехнический институт им. Калинина. В указанные вузы подлежат безусловному зачислению, в случае выдержания испытания, дети лишь тех научных работников, которые работают в данном вузе. Дети остальных научных работников в отношении приема в указанные в настоящем примечании вузы приравниваются к детям специалистов.

ВУЗЫ.

АДМИНИСТРАТИВНОГО СТРОИТЕЛЬСТВА.

г. Москва, Кривой пер., 10.

Высшие курсы старшего начсостава администрат. работников. Отд.: административно-уголовн. розыска, пенитенционар. Кол. уч. — 140 ч.

г. Москва, Солянка, Б. Ивановский пер., 4.

Ин-т административного строительства. Отд.: администрат. мили-

цейское, научно-техн. экспертизы и расследования, исправительно-трудовое, подготовительное. Кол. уч.— 100 ч. Срок обуч. — 3 г.

г. Харьков, Госпитальный пер., 3.

Ин-т рационализации управления НК РКИ УССР. Кол. уч. — 246.

КОММУНИСТИЧЕСКИЕ.

г. Иваново-Вознесенск., Степановская, 13/4.

Ун-т им. Молотова. Кол. уч. — 255 ч.

г. Иркутск, ул. Ленина, 11/26.

Вос. Сибирский коммунистический ун-т. Отд.: пропаганд., партстроительства и т. д. Кол. уч. — 98 ч.

г. Ленинград.

Всесоюзный Ленинградский Ком. ун-т.

г. Ленинград, ул. Воинова, 47.

Вечерн. сектор Всесоюзного Ленинградского коммунистического ун-та. Отд.: партийное и комсомольское. Кол. уч. — 550 ч.

г. Москва, Остоженка, 53.

Ин-т красной профессуры. Отд.: эконом., правовед., историко-парт., историческое, естественное, литературное. Кол. уч. — 1 270 ч.

г. Москва, Миусская пл., 7,

Всесоюзный коммунистический ун-т им. Свердлова ЦИК СССР. Отд.: основное, заочное и вечернее и ин-т аспирантуры. Кол. уч. — 880. Срок обуч. — 4 г.

г. Москва, Петроверигский пер., 10.

Коммунистический ун-т национальных меньшинств Запада им. Ю. Ю. Мархлевского при Научной ассоциации по изучению народов Запада. Имеет 15 национальных секторов. Кол. уч. — 1 000 ч.

г. Москва, М. Путниковский, 2.

Коммунистический ун-т трудящихся Востока им. Сталина. Кол. уч. — 1 200 ч.

г. Ростов н Д., Никольская ул., 150.

Сев.-Кавказский краевой коммунистический ун-т им. Сталина. Отд.: партколхозное, прапагандистское, орг.-инструкторское, советское, комсомольское и нац.-горское. Кол. уч. — 806 ч.

г. Ростов н/Д.

Ин-т марксизма и ленинизма.

г. Ростов н/Д.

Подготовительное отдел. Ин-та красной профессуры.

г. Свердловск, ул. К. Либкнехта, 59.

Уральский коммунистичский ун-т им. В. И. Ленина. Отд: партийное, организацион.-инструкторское, препод. общественных наук, советское, комсомольское, газетное, ин-т аспирантуры. Кол. уч. — 563 ч.

г. Харьков, ул. К. Либкнехта, 33.

Всеукраинский ин-т марксизма-ленинизма. Отд.: экономическое, философ.-социолог., историческое, правовое, национального вопроса и литературное. Кол. уч. — 300 ч.

г. Харьков, ул. Артема, 54.

Украинский коммунистический ун-т им. т. Артема. Отд.: партстроительства, сов. строительства, журналистики, пропагандистское, комсомольское.

МЕДИЦИНСКИЕ.

г. Алма-Ата, Казакской ССР.

Алма-Атинский ин-т НКЗдрава.

г. Астрахань.

Астраханский ин-т. Фак-ты: лечебно-профилактический ин-т НКЗдрава. Отд.: терапии и хирургии. Кол. уч. — 509.

г. Баку.

Гос. зубоврачебный ин-т НКЗдрава Азербайджана. Кол. уч. — 87. Срок обуч. — 6 мес.

г. Баку.

Азербайджанский гос. ин-т. Факты: лечебно-профилактический, санитарно - профилактический. Кол. уч. — 700 ч.

г. Иваново-Вознесенск.

Ивановский ин-т НКЗдрава. Кол. уч. — 100.

г. Иркутск.

Иркутский ин-т НКЗдрава. Кол. уч. — 687 ч.

г. Казань, Б. Красная ул., 59.

Кафедра микробиологии Казанского ун-та медфака. Кол. уч. — 220 ч.

г. Казань, ул. Комлёва, 11.

Гос. ин-т для усовершенствования врачей им. В. И. Ленина. Кафедры терапии, нервных болезней, физиотерапии, кожных и венерических болезней, глазных болезней, трахоматозный ин-т, детских болезней, акушерства и гинекологии, хирургии, ортопедии, отоларингологии, паталогической анатомии, бактериологии, оперативной хирургии и топографической анатомии, рентгенологии, социальной гигиены и гигиены и санитарии, инфекционных болезней. Кол. уч. — 550 ч.

г. Киев, ул. Пятакова, 75.

Гос. ин-т для усовершенствования врачей. Кафедры: терапии, хирургии, бактериологии, паталоанатомии глазных болезней, гинекологии, детских болезней, кожно-венерических болезней, нервных болезней, акушерская, столяринголигии, ортопедии, туберкулезная. Кол. уч. — 400-500 врачей ежегодно.

г. Краснодар, Кубанская обл., ул. Седина, 4.

Кубанский ин-т им. Красной армии НКЗдрава. Кол. уч. — 790 ч.

г. Ленинград, Петроградский р-н, ул. Л. Толстого, 6/8.

I-й Ленинградский медицинский ин-т НКЗдрава РСФСР. Фак-ты: лечебно-профилактический и охраны материнства и младенчества. Кол. уч — 1.317 ч.

г. Ленинград, В. О., линия Менделеева, 3.

Гос. акушерско-гинекологический ин-т НКЗдрава. Кол. уч. до 200 врачей, командир. для усовершенствования на год.

г. Ленинград, Советский пр., 4.

2-й Ленинградский ин-т НКЗдрава. Фак-ты: профилактический и санитарно-профилактический. Кол. уч. — 1 177 ч.

г. Ленинград, Мойка, 106, ул. Декабристов, 35.

Гос. ин-т физической культуры им. П. Ф. Лесгафта. НКЗдрава. Кол. уч. — 500 ч.

г. Минск.

Белорусский ин-т НКЗдрава БССР. Фак-ты: лечебно-профилактический и санитарно-гигиенический. Срок обуч. — 4 г.

г. Москва.

1-й Московский медицинский ин-т лечебной профилактики НКЗдрава. Фак-ты: терапии и хирургии и стематологии. Кол. уч. — 1 476 ч.

г. Москва.

2-й Московский медицинский ин-т НКЗдрава. Фак-ты: лечебно-профилактический, охраны материнства и младенчества, врачебно-лечебн. профилактики. Кол. уч. — 1 213 ч.

г. Москва.

Ин-т физкультуры НКЗдрава. Кол. уч. — 451 ч.

г. Н. Новгород.

Медицинский ин-т. Фак-ты лечебно-профилактический. Отд.: 1) терапии и хирургии и 2) охраны материнства и младенчества. Кол. уч.— 126 ч.

г. Одесса, Волховский з-д, будинок № 2.

Одёсский гос. медицинский ин-т.

г. Омск.

Омский медицинский ин-т НКЗдрава. Фак-ты лечебно-профилактический. Кол. уч. — 463 ч.

г. Ростов н/Д.

Медицинский ин-т.

г. Самара.

Самарский медицинский ин-т.

г. Свердловск.

Свердловский медицинский ин-т НКЗдрава.

г. Симферополь.

Симферопольский медицинский ин-т НКЗдрава.

г. Смоленск.

Смоленский медицинский ин-т НКЗдрава. Фак-т лечебно-профилактический. Отд.: терапии и хирургии и стоматологии. Кол. уч. — 506 ч.

г. Ташкент, Кладбищенская ул., 1.

Медицинский фак-т Ср. Аз. гос. ун-та при ЦИК СССР. Отд.: лечеб-

но-профилактич., санитарно-профилактическое и охраны материнства и младенчества. Кол. уч. — 714 ч.

г. Хабаровск.

Хабаровский медицинский ин-т НКЗдрава.

г. Эривань.

Медицинский ин-т ССР Армении. Фак-ты: лечебно-профилактический и санитарно-профилактический. Кол. уч. — 460 ч. Срок обуч. — на лечебно-профилакт. — 4 г. на сан-профилакт. — 3½ г.

ФАРМАЦЕВТИЧЕСКИЕ.

г. Винница, ул. Ленина, 57, УССР.

Винницкий ин-т им. В. И. Ленина НКЗдрава УССР. Кол. уч. — 224 ч.

г. Харьков.

Харьковский ин-т. Кол. уч.— 350 ч.

ПЕДАГОГИЧЕСКИЕ.

г. Ашхабад.

Ин-т НКПроса ТуркССР. Кол. уч. — 100 ч. Срок обуч. — 3 г.

г. Батум, ул. Руставели, 32.

Аджаристанский педагогический ин-т им. Ленина. Отд.: школьное, воспитат. Кол. уч — 810 ч.

г. Владикавказ.

Горский педагогич. ин-т.

г. Днепропетровск, пр. К. Маркса, 18.

Днепропетровский ин-т Профобра. Фак-ты: историко-экономический, биологический и литературно-лингвистический. Кол. уч. — 460 ч.

г. Казань, Татреспублика, ул. Толстого, 14.

Восточный педагогический ин-т. Кол. уч. — 980 ч.

Лубны, ул. Кокошки.

Лубенский ин-т НКПроса. Кол. уч. — 350—400 ч.

г. Киев, Рыльский пер., 10-а.

Польский ин-т социального воспитания и рабфак при польском ин-те. Отд.: социально-эконом. агро-биолог., физико-мат., литературное. Кол. уч. — 137 ч.

г. Мелитополь, ул. Ленина, 23.

Мелитопольский ин-т. Кол. уч.— 120 ч.

г. Москва, Спартаковская, 2.

Индустриально - педагогический ин-т им. К. Либкнехта. НКПроса. Факт-ты: металлопромышленности, химический, общественно-экономический, строительный, транспортный, Кол. уч. — 1 798 ч.

г. Москва, Курсовой пер., 17, Семинарский корпус.

Московский Государственный педагогический ин-т. Еврейское отд. литературы и языка.

г. Н. Новгород.

Нижегородский ин-т. Отд.: историко-экономическое, физико-техническое, естественное, полит-просветительн. работы, лингвистическое, дошкольное, внешкольное, ФЗС, рабфак, иностранных языков. Кол. уч.— 853 ч.

г. Новозыбков.

Агро-педагогический ин-т. Отд.: обще-литературное, физико-техническое, химико-биологическое, агрономическое. Кол. уч. — 720 ч.

г. Одесса, ул. Щепкина, 12.

Ин-т проф. образования, ин-т социального воспитания, ин-т физико-химико-математический. Кол. уч. — 2 500 ч.

г. Покровск.

Ин-т НКПроса Немповолжья. Отд.: лингвистическое, историко-экономическое, отд. иностранных языков, дошкольное. Кол. уч. — 230 ч.

г. Полтава, ул. им. Крупской, 2.

Полтавский ин-т НКПроса УССР. Фак-ты: школьный, дошкольный. Кол. уч. — 1 173 ч.

г. Сталинабад (Таджикистан).

Высший педагогический ин-т. Кол. уч. — 100 ч.

г. Сумы, ул. Дзержинского, 50.

Сумский ин-т социального воспитания. Отд.: историко-экономическое, языка и литературы, технематематическое и агро-биологическое. Кол. уч. — 274.

г. Харьков, ул. К. Маркса, 2.
Харьковский ин-т. Фак-ты: школьный, КДР, педологич., дошкольный. Кол. уч. — 980 ч.

г. Херсон, Военный проезд.
Херсонский ин-т социального воспитания. Фак-ты: школьный с отд.: тех.-математ., агро-биологич., историко-эконом. и лингвистично-литературн. Кол. уч. — 787 ч.

г. Чебоксары.
Чувашский педагогический ин-т НКПроса ЧАССР. Отд.: физико-техническое, общ.-экономическое, агрономическое и химико-биологическое. Кол. уч. — 200 ч. Срок обуч.— 3 г.

г. Эривань, ул. Абовьяна, 124.
Педагогический ин-т ССР Армении. Фак-ты: языка и литературы, истор.-экономич., биологич., физико-технический, педолого-педагогический. Кол. уч. — 620 ч.

УНИВЕРСИТЕТЫ.

г. Минск, Земледельческий пер.
Белгородский гос. ун-т НКПроса БССР. Фак-ты: народного хоз-ства и советского строительства. Срок обуч. — 2½ года.

г. Ростов н/Д., Буденовский пр., д. 30.
Северо-Кавказ. госуд. ун-т Наркомпроса. Фак-ты: 1) экономический с отд.: промышленным, финансовым, кредитным и обмена и распределения; 2) Педагогический с отд.: историко-экономическим, литературным, физико-техническим, естественным, дошкольным, географическим и отд. политехнического труда. Кол. уч. — 1 504.

г. Ташкент.
Средне-Азиатский гос. ун-т ЦИК СССР. Фак-ты: медицинский, химический, экономический, ин-т аспирантуры. Кол. уч. — 2 000 ч. Срок обуч. — 4 г.

г. Томск, Темирязевский, 3.
Томский государственный ун-т. Отд.: педфак., физмехбиофак. Кол. уч. — 560 ч.

ХУДОЖЕСТВЕННЫЕ.

г. Вольск, Революционная, 2/1.
Художественная студия Вольского ОНО. Отд.: рисования, живописи, графики. Кол. уч. — 100 ч.

г. Киев, Межигорье.
Художественно-керамический ин-т Об'единения фарфорстекло. Факты: технологический и художественный. Кол. уч. — 296 ч. При ин-те есть техникум.

г. Киев, бульв. Шевченко, 12.
Киевский ин-т кинематографии Союзкино.

г. Киев.
Киевский кино-ин-т ВСНХ УССР. Кол. уч. — 100 ч.

г. Ленинград, ул. Правды, 13.
Фак-ты звуковиков Союзкино.

г. Ленинград, Театральная пл., 3.
Лен. гос. консерватория НКПроса. Фак-ты: исполнит., научно-композиторский и инструкторско-педагогический. Кол. уч. — 631 ч.

г. Москва, Ленинградское шоссе, 44/2.
Ин-т кинематографии Союзкино.

г. Москва, ул. Герцена, 13.
Московская гос. консерватория. Фак-ты: исполнительский, научно-композиторский, инструкторско-педагогический. Кол. уч. — 648 ч.

г. Одесса, Островидова, 63.
Одесский музыкально-театральный ин-т НКПроса Украины. Факты: музыкальный, театральный и рабфак. Кол. уч. — 273 ч.

ЭКОНОМИЧЕСКИЕ.

г. Баку.
Ин-т торговли и кооперации.

г. Воронеж.
Ин-т потребкооперации. Фак-ты: организационно-плановый, оперативно-экономический, производственно-бытовой.

г. Иркутск, Набережная, 36.
Восточно-Сибирский ин-т. Факты: промышленности и труда, обмена и распределения, финансовый. Кол. уч. — 1 500 ч.

г. Киев, бульв. Шевченко, 22—24.
Киевский ин-т обмена и распределения НКТорга УССР. Фак-ты: промышленной продукции, с.-х. продукции. Кол. уч. в ин-те 448 ч.

г. Киев, ул. Нероновича, 24.
Киевский ин-т потребкооперации. Отд.: планово-экономическое, оперативное, производственное, педагогическое. Кол. уч. — 633 ч.

г. Ленинград, Думская, 1/3.
Ин-т потребкооперации.

г. Ленинград, Фонтанка, 31.
Планово-экономический ин-т Госплана РСФСР. Отд.: планирования промышленного производства, с.-х. производства, обмена и распределения, финансового хоз-ства, соц. культуры и труда, транспорта и статистики. Срок обуч. — 3½ года.

г. Ленинград, ул. Марата, 27.
Инженер.-технический ин-т. Факты и отд.: фак-т труда, планирования, организации и технико-экономического проектирования; отд. кустарной промышленности, научно-исследовательский сектор. Для всех фак-тов и отд. создаются отраслевые циклы: металлопромышленности, химической промышленности, текстильно-швейной промышленности, промышленности строительных материалов, лесобумажной пр-сти, транспортной промышленности. Научно-исследовательский сектор состоит из 6 научных кафедр: труда, технического нормирования, рационализации, планирования, экономики пр-сти учета и статистики. Срок обуч. — 3½ года.

г. Ленинград, ул. Марата, 27.
Ин-т народного хоз-ства.

г. Ленинград.
Ин-т Востоковедения им. А. С. Енукидзе. Им. сектора: японский, китайский, монголо-тибетский, индийский, персидский, грузинский, армянский, османо-турецкий, арабский и ин-т аспирантуры. Кол. уч. — 200 ч. Срок обуч. — 4 г.

г. Ленинград.
Ин-т народов севера ЦИК СССР. Фак-ты: кооперативно-хоз. работы и индустр. промыслового дела для севера. Кол. уч. — 300 ч.

г. Москва, Тверская, 56.
Ин-т обмена и распределения.

г. Москва, Мясницкая, ул., Б. Златоустинский пер., 1.
Ин-т Востоковедения им. Наримановa при ЦИК СССР. Им. сектора: персидский, турецкий, арабский, китайский, монгольский, японский, индостанский, афганский. Отд. экономическое. Кол. уч. — 280 ч.

г. Москва, Бабушкин пер., 4.
Финансово-экономический ин-т. Отд.: кредитное и финансовое. Кол. уч. — 860 ч.

г. Москва, Стремяный пер., 23.
Ин-т Народного хоз-ства им. Плеханова. Сектора: обмена и распределения внешней торговли, консервный, мясопромышленный, маслобойно-жировой, холодильный, обществен. питания, углеводов и брожения, молочнопромышленный. Кол. уч. — 1 450 ч.

г. Москва, Щипок, 2.
Ин-т кустарной промышленности и промысловой кооперации.

г. Москва, Н. Басманная, 20.
Ин-т потребкооперации.

г. Москва, Н. Басманная, 20.
Инженерно-экономический ин-т. Фак-ты: труда и рационализации, производственно-плановый, технико-экономического проектирования.

г. Москва, Б. Серпуховская, Стремяный, 28.
Московский плановый ин-т. Отд.: и уклоны: планирования: промышленное, с.-х., транспортное и связи, энергетическое, районное, снабжения и потребления, финансовое, социально-культурное.

г. Новосибирск.
Сибирский ин-т труда и промышленно-экономический.

г. Одесса.
Одесский ин-т коммунального хоз-ства НКРД УССР. Фак-ты: архитектурного искусства, архитектурно-конструкторский, урбанистический, санитарной техники, городского транспорта. Кол. уч. — 721. Срок обуч. — 4 г.

г. Тирасполь.
Молдавский инсти-т НКПроса АМССР. Отд.: кооперативное и пропагандистское. Срок обуч. — 3 г.

г. Тифлис.
Финансово-кооперативный ин-т НКФ Грузии. Фак-ты: планово-статистический, финансово-банковый, кооперативно-колхозный. Кол. уч.— 1 150 ч. Срок обуч. — 3 г.

г. Харьков, Пушкинская, 81.
Харьковский инженерно-экономический ин-т ВСНХ УССР. Отд.: металлич., химическое, горное. Кол. уч. — 977 ч.

г. Харьков.
Ин-т обмена и распределения. Отд.: продуктвополевод., животноводческое и промтоваров. Кол. уч. — 350 ч. Срок обуч. — 3 г.

г. Харьков.
Харьковский ин-т Коммунального хоз-ства Гл. Управления Коммунхоза. Фак-ты: жилищный с отд. жилищно-эксплоатационным и жилищно-строительным и фак-тет гражданского строительства и благоустройства с отд.: градостроительства и планировки и коммунальных предприятий. Кол. уч. — 250 ч. Срок обучения — 4 года.

г. Эривань.
Торгово-кооперативный ин-т.

РАЗНЫЕ.

г. Москва, Донская ул., 49.
Обл. ин-т глухонемых.

г. Саратов.
Краевые юридические курсы и курсы по подготовке резерва работников органов юстиции при Н.-В. крайсуде. Отд.: краевые юрид. курсы по подготовке резерва работников органов юстиции. Кол. уч. — 100 ч.

г. Ташкент.
Таджикский ин-т. Кол. уч. — 264 ч. Срок обуч. — 4 г.

г. Харьков, ул. Свободной академии, 14.
Хар. ин-т. Отд.: хим., математич. и физическое. Кол. уч. — 658 ч.

ВЫСШИЕ ТЕХНИЧЕСКИЕ УЧЕБНЫЕ ЗАВЕДЕНИЯ.

Общие краткие правила приема во втузы на 1931 г.

В высшие технические учебные заведения принимаются граждане обоего пола, достигшие 17 лет и не перешедшие возраста 35 лет, удовлетворяющие требованиям правил приема, установленным по втузам.

(Лица, живущие на нетрудовой доход, или лишенные избирательных прав, не принимаются в высшие учебные заведения).

При всех втузах организуются приемные комиссии, действующие на основе особого о них положения и на основе настоящих правил приема во втузы.

Освобождению от испытаний при поступлении подлежат лица, окончившие курсы по подготовке рабочих во втузы и вузы, окончившие рабочие факультеты, техникумы и проработавшие на производстве не менее 3 лет по специальности, окончившие 9-летку в 1929 и 1930 годах (с обязательным соблюдением условий классового отбора).

Окончившие вечерние рабочие техникумы (рабочие, стоящие у станков во время учебы в техникуме) принимаются без испытаний по окончании техникума со стажем одного года работы по специальности.

Освобождаются от приемных испытаний при поступлении во втуз лица, окончившие 3-летнюю школу ФЗУ на базе семилетки и проработавшие на производстве после окончания ФЗУ 2 года, а также окончившие 3-летние профтехшколы на базе семилетки и проработавшие на производстве после окончания профтехшколы 3 года (с соблюдением классового отбора).

Остальные лица, желающие поступить во втузы, зачисляются лишь по выдержании установленных приемных испытаний при втузах.

Заявления о приеме подаются непосредственно во втуз, с указанием специальности, на которой желает обучаться подающий заявление (без этих данных заявления не рассматриваются).

К заявлению прилагаются следующие документы:

1) Свидетельство о рождении, выданное соответствующим загсом, или метрическое свидетельство.

2) Подлинный документ об образовании в случае окончания того или иного учебного заведения.

3) Удостоверение государственного лечебного учреждения о том, что поступающий не страдает следующими болезнями, препятствующими поступлению во втуз:

а) туберкулез легких и гортани при наличии активных явлений;

б) сифилис в заразительном периоде до исчезновения заразных явлений;

в) проказа и кожный туберкулез;

г) туберкулез костей со свищами;

д) злокачественные опухоли;

е) язвы, лишаи и сыпи, исключающие возможность работы в производственной обстановке и не допускающие близкого общения с другими людьми;

ж) глухота на оба уха;

з) трахома с глубокой инфильтрацией;

и) психические и нервные заболевания, обусловливающие резкую и длительную потерю трудоспособности;

к) неизлечимые, резко и длительно понижающие трудоспособность заболевания легких, почек, сердца, желудочно-кишечного тракта и других внутренних органов;

л) другие заболевания и физические недостатки, обусловливающие явную невозможность обучения и дальнейшей профессиональной работы.

4) Свидетельство о прививке оспы.

Примечание: При медицинском освидетельствовании лиц, готовящихся к поступлению в вузы, должны учитываться специальные требования, пред'являемые к учащимся данным учебным заведением и дальнейшей работой по специальности.

5) Командировочное удостоверение соответствующих органов, если поступающий направляется в порядке командировки

6) Документы, удостоверяющие социальное положение и стаж работы как самого поступающего, так и его родителей.

Справка, заверенная местными советами о том, что поступающий и его родителя не лишены избирательных прав (крестьянам кроме того необходимо представить заверенную риком или нотариальной конторой копию окладного листа за 1928/29 г. и 1929/30 г. по сельхозналогу).

7) Две фотографические карточки с собственноручной подписью поступающего.

8) Анкета по установленной форме, заверенная государственными учреждениями или партийными и профессиональными организациями (опросные листы, заверенные жактами, домоуправлениями и т. п., не принимаются).

Примечания: 1. Документы к заявлению о поступлении подаются только в подлинниках.

2. В случае представления документальных подтверждений — ответов на все вопросы в анкете, последняя может представляться и не заверенной (за подписью поступающего).

3. Заявления о поступлении подаются лично или по почте. В последнем случае прилагается конверт и две марки для ответа

Заявления подаются во втуз в период (для осеннего приема) с 25 июля по 5 сентября. Заявления, поданные позднее указанного срока, рассмотрению не подлежат.

Приемные испытания и зачисления производятся между 5 и 20 сентября т. г. (для осеннего приема 1930 года начало занятий — 1-го октября).

Подача заявлений в два или более втуза одним лицом воспрещается.

Преимущественным правом приема во ВТУЗ пользуются те же лица, что и в ВУЗ (см. стр. 610).

В Т У З Ы.

АВТО-ТРАКТОРНЫЕ И АВТО-ДОРОЖНЫЕ.

г. Ленинград, Московское шоссе, 74.

Ленинградский автомобильно-дорожный ин-т. Фак-ты: автомобильный и дорожный. Срок обучения — 6 мес.

г. Москва.

Московский авто-тракторный ин-т.

г. Москва, Бахметьевская, 15.

Вечерний рабочий авто-механический ин-т им. И. В. Сталина.

г. Москва, Тверская, Благовещенский пер., 1.

Московский рабочий веч. автомеханический ин-т им. И. В. Сталина. ВАТО. Кол. уч. — 382. Срок обучения — 3 г.

г. Сталинград, Пушкинская, 22.

Тракторо-строительный ин-т. Факты: тракторостроительный и механический с отделениями: а) холодной обработки и б) горячей обработки металлов.

г. Тюмень, Урал. обл., зд. б. Окрисполкома.

Автомобильно-дорожный ин-т.

г. Харьков.

Авто-тракторный ин-т. ВСНХ УССР. Кол. уч. — 150.

г. Харьков, Красноармейская, 3.

Автомобильно-дорожный ин-т. Фак-ты: дорожный, автомобильно-эксплоатационный и автомобильно-механический. Срок обучения 2 г. 9 м.

БУМАЖНО - ПОЛИГРАФИЧЕСКИЕ.

г. Москва, Мясницкая, 21.

Полиграфический ин-т. Полиграф-об'единения РСФСР.

г. Харьков.

Полиграфический ин-т ВСНХ УССР. Кол. уч. — 275.

ВЕТЕРИНАРНЫЕ И ЗООТЕХНИЧЕСКИЕ.

г. Ашхабад.

Зоотехнический ин-т НКЗема Турк. ССР. Кол. уч. — 620. Ср. обуч. — 3 г.

г. Витебск.

Белорусский гос. ветеринарный ин-т.

г. Воронеж, ЦЧО, ул. Томского, 28.

Зоотехническо-ветеринарный ин-т. Фак-ты: свиноводческий, ветеринарный, молочный скотоводческий. Кол. уч. — 1 600.

г. Казань, поле им. Ершова, 92.

Зоотехническо-ветеринарный ин-т. им. Э. К. Баумана ВетЭПО НКЗема СССР. Отд.: клиническое, эпизоо-

тологическое, зоотехническое и рабочее. Кол. уч. — 1 500.

г. Ленинград, ул. Чайковского, 7.

Ин-т прикладной зоологии и фитопатологии. Фак-ты: с.-х. вредителей и лесных вредителей.

г. Москва, Смоленский бульв., 19.

Ветеринарно-зоотехнический ин-т НКЗема СССР. Кол. уч. — 607.

г. Новочеркасск.

Ветеринарный ин-т.

г. Омск, Октябрьская, 64.

Зоотехническо-ветеринарный ин-т.

г. Харьков, ул. Карла Либкнехта, 37.

Харьковский ветеринарный институт. Кол. уч. — 994.

ГОРНЫЕ И МЕТАЛЛУРГИЧЕСКИЕ

г. Баку, ул. Народов Востока, 48.

Азербайджанский нефтяной ин-т.

г. Владивосток.

Дальневосточный ин-т. Отд.: механическое, горное, инженерно-строительное и химическое.

г. Грозный.

Нефтяной ин-т.

г. Днепропетровск.

Вечерний рабоч. металлургический ин-т ВСНХ УССР. Кол. уч. — 200 ч.

г. Днепропетровск.

Металлургический ин-т ВСНХ УССР. Кол. уч. — 650 ч.

г. Днепропетровск.

Горный ин-т ВСНХ УССР. Кол. уч. — 690.

Каменский р-н, Запорожье.

Каменский вечерн. рабоч. горный ин-т.

г. Киев.

Геолого-разведочный ин-т. Кол. уч. — 200.

г. Киев, ул. Тимофеевская, 12.

Киевский Горный ин-т ВСНХ УССР. Кол. уч. — 160.

г. Киев.

Горный ин-т нерудных ископаемых. Фак-ты: эксплоатационный, торфяной, геологический, разведочный.

г. Кривой Рог.

Криворожский горный ин-т ВСНХ УССР. Кол. уч. — 120.

г. Ленинград, В. О., 21 линия, 2.

Высшее Геолого-разведочное училище. Фак-ты: геологический, разведочный, геофизическо-маркшейдерский, гидро-геологии и инженерной геологии, горный по неметаллическим полезным ископаемым, обогатительный.

г. Ленинград, 21, Лесной, Соснов. 1/3.

Ленинградский металлический ин-т.

г. Лисичанск, Комсомольская ул. (Донбасс).

Лисичанский Горный ин-т об'единения «Уголь» ВСНХ.

г. Мариуполь. Сартанский з-д.

Мариупольский металлургический вечерн. ин-т.

г. Москва, Б. Калужская, 14.

Горный ин-т им. И. В. Сталина об'единения «Уголь» ВСНХ СССР. Фак-ты: горно-электро-механический, проходки шахт, угольно-эксплоатац. со специальностями: ми: угольной техники безопасности, маркшейдерской, обогащения, рудно-эксплоатационной, горно-экономической. Кол. уч. — 1 655.

г. Москва, 2-я Бородинская, 34.

Геолого-разведочный ин-т.

г. Москва, Б. Калужская, 14.

Торфяной ин-т. Отд.: эксплоатацион. механическое и технологическое.

г. Москва, Б. Калужская, 14, нефтяной корпус.

Нефтяной ин-т им. И. М. Губкина. Отд.: геолого-разведочное со специальностями: разведочного дело, промысловой, геологии. Промыслово-механическое со спец.: бурения, эксплоатации нефтяных и газовых месторождений, добычи и утилизации естественного газа, транспорта и хранения нефтепродуктов; промыслово-механическое. Переработки нефти со спец.: эксплоатации нефтеперегонных заводов, проектирования и сооружения заводов. Обе специальности имеют уклоны: бензино-керосинового пр-ва, масляного

пр-ва, крекинга и парафинового пр-ва. Промышленно-экономическое со специальностями: промысловой экономики, заводской экономики, сбыта и снабжения.

г. Новочеркасск, пл. Просвещения, д. 7.

Сев.-Кавк. металлургический ин-т.

г. Новочеркасск.

Северо-Кавказский геолого-разведочный ин-т.

г. Свердловск, Сибирский пр., 30.

Уральский горный ин-т. Фак-ты: эксплоатации месторождений, механизации горных работ, проходки шахт, обогащения ископаемых, инженерно-экономический.

г. Свердловск, Университетская, 9.

Уральский горный ин-т Востокостали. Отд.: металлург. и инженерно-экономич. Кол. уч. 1 500.

г. Свердловск, Сибирский пр., 30.

Уральский ин-т цветных металлов. Цветметзолота. Отд.: горно-рудничное, металлургич., экономич. Кол. уч. — 450.

г. Сталинск.

Вечерний рабоч. металлург. ин-т ВСНХ УССР. Кол. уч. — 100 ч.

г. Сталинск.

Горный ин-т ВСНХ УССР. Кол. уч. — 690 ч.

г. Ташкент.

Средне-Азиатское высшее геолого-разведочное училище.

г. Томск.

Сибирский угольный ин-т.

г Томск.

Высшее Сибирское геолого-разведочное училище.

г Томск.

Сибирский ин-т черных металлов об'единения «Сталь». Фак-ты: цветных и черных металлов. Кол. уч. — 362 ч.

ЗЕМЛЕУСТРОИТЕЛЬНЫЕ, МЕЛИОРАТИВНЫЕ и ГИДРОТЕХНИЧЕСКИЕ.

г. Киев, Рейтарская, 37.

Инженерно-мелиоративный ин-т НКЗ УССР. Фак-ты: мелиоративное, культур-технич. и рабфак. Кол. уч. 825 ч.

г. Ленинград.

Гидротехнический ин-т.

г. Москва, Гороховский, 4.

Ин-т Землеустройства НКЗема РСФСР. Отд.: землеустроительное, мелиоративно-дорожное, колонизационно-переселенческое. Кол. уч.— 609.

г. Москва, Горохосвкий, 4.

Ин-т организации территории. Отд.: организации территории, переселенческое, мелиоративно-дорожное.

г. Москва, 8, Петровско-Разумовское.

Ин-т инженеров водного хоз-ства и мелиорации.

г. Новочеркасск, ул. Просвещения.

Северо-Кавказский ин-т водного хоз-ства и мелиорации. Фак-ты: гидротехнический с отд.: инженерных мелиораций, утилизации водной энергии, гидротехнических сооружений и конструкций, фак-т с.-х. мелиорации с отд.: культуры мелиорированных земель, эксплоатации водохозяйственных и мелиоративных систем, с.-х. водоснабжения; фак-т лесомелиоративный с отд.: лесомелиорации и лесотранспорта. Срок обучения — 4 г. Кол. уч. — 738.

г. Одесса, ул. Чичерина, 4.

Инженерно-мелиоративный ин-т.

г. Харьков.

Геодезический ин-т ВСНХ УССР. Кол. уч. — 150 ч.

г. Харьков, Старомосковская ул., 15.

Харьковский землеустроительный ин-т НКЗема УССР. Фак-т экономики и планирования сельского хозства.

КОЖЕВЕННЫЕ.

г. Киев, ул. Горовица, 32.

Киевский ин-т кожевенной пр-сти. Отд.: механическое, химическое и экономическое. Кол. уч. — 280 ч.

г. Москва, Б. Ордынка, 65.
Ин-т кожевенной промышленности Фак-ты: механический, технологический, экономический.

ЛЕСОТЕХНИЧЕСКИЕ.

г. Архангельск.
Лесотехнический ин-т. Фак-ты: лесохозяйств., эксплоатационный, инженерный с отд.: сухопутн. и водного транспорта, лесохимическим, лесомеханическим и лесоэкономическим.
г. Брянск.
Лесотехнический ин-т.
г. Воронеж.
Лесной ин-т. Западолеса.
г. Гомель, Советская ул., 48.
Белорусский лесотехнический ин-т. Кол. уч. — 350.
г. Казань.
Лесотехнический ин-т Татлесотреста.
г. Киев.
Лесотех. факультет леснического ин-та ВСНХ УССР. Кол. уч. — 150.
г. Ленинград, Институтский пер., 5.
Лесотехническая академия Союзлеспрома ВСНХ и Главпромкадра ВСНХ СССР. Отд.: лесохоз., лесокультурн. со специальн.: лесо-экономической, лесоинженерной, лесотехнологической, фак-т химической технологии дерева. Кол. уч. — 2 094.
г. Москва, Рождественка, 11.
Лесотехнический ин-т твердых и ценных пород. Отд.: лесоэкспортное — готовит инженеро-лесоэкспортеров по заготовке, браковке и реализации лесоэкспортных материалов, твердых и ценных пород; мебельное — готовит инженеров-лесотехнологов по мебельному пр-ву; отд.: специальных пр-в — готовит инженеров-лесотехнологов по фанерному, обозному, клепочному, паркетному, лыжному, катушечно-челночному, колодочно-шпилечному, карандашному и т. п. пр-вам, а также по авиастроению, кузовостроению и с.-х. машиностроению; внутренего оборудования — готовит инженеров по внутреннему оборудованию общественных и жилых помещений и транспортных средств.
г. Новочеркасск.
Северо-Кавказский лесотехнический ин-т.
г. Омск, временно, постоянный адрес — **Красноярск.**
Сибирский лесотехнический ин-т.
г. Свердловск.
Уральский лесотехнический ин-т.
г. Тифлис.
Грузинский лесотехнический ин-т.
г. Владивосток — временно, постоянный адрес — **Хабаровск.**
Лесотехнический ин-т.

МЕХАНИЧЕСКИЕ-МАШИНОСТРОИТЕЛЬНЫЕ.

б. Брянского окр.
При з-де «Красный Профинтерн», Бежецкий машиностроительный ин-т. Спец.: литейное дело, горячая обработка, холодная обработка, станкостроение, краностроение и заводской транспорт, паровозостроение, локомобилестроение, вагоностроение, холодильные установки и компрессоры.
г. Киев.
Киевский машиностроительный ин-т ВСНХ УССР. Кол. уч. — 300.
г. Киев.
Вечерний рабоч. механический ин-т ВСНХ УССР. Кол. уч. — 200.
г. Кичкас, Днепрострой.
Днепровский завод-втуз.
Краматорская.
Краматорский машиностроительный ин-т ВСНХ УССР. Кол. уч. — 120.
г. Ленинград, Полюстровская наб., 18.
Ленинградский металлический завод — втуз им. Сталина. Специальн. паровых турбин, водных турбин и насосов, паровых котлов. По каждой специальн. имеются 3 уклона конструкторский, производственный и монтажно-эксплоатационный. Срок обуч. — 2½ г.
г. Ленинград, Лесное, Сосновка, 1.
Машиностроительный ин-т.

г. Ленинград, Лесное, Сосновка, 1.
Ин-т котлотурбостроения.

г. Ленинград, Демидов, 10.
Ин-т точной механики и оптики. Отд.: физико-механическое, подготовляющее конструкторов в области говорящего кино, специалистов по постройке приборов лабораторного оборудования и легких точных машин; оптическое, подготовляющее специалистов по производству оптических систем для приборов упомянутых выше, и тех из приборов в которых оптические части имеют главенствующее значение; счетно-измерительное — для подготовки специалистов по производству всевозможных счетчиков времени (часы), электрических счетчиков, газомеров, водомеров и др. технических измерительных приборов.

г. Луганск, Донбасс.
Машиностроительный рабочий вечерний ин-т.

г. Москва, Коровий брод, 5.
Механико - машиностроительный ин-т им. Н. Э. Баумана. Отд.: инженерно-механическое, инженерно-конструкт., инженерно-экономическое. оКл. уч. — 2 469.

г. Москва, Тверская, Благовещенский пер., 17.
Механический ин-т им. М. В. Ломоносова.

г. Москва, Хавский пер., 17/5.
Станкоинструментальный ин-т.

г. Москва, Москворецкая, 15.
Высшая инженерная школа им. А. С. Бубнова. Механический фак-т, цикл — технологический, общего машиностроения.

г. Н.-Новгород.
Механико - машиностроительный ин-т Парвагдиза. Отд.: литейное, обработки металлов давлением, обработка металлов резанием, термической обработки металлов, сварочное, обработки дерева, паровозостроения, котлостроения, вагоностроения, конструкции двигателей внутреннего сгорания, паросиловых и пневматических установок, электротехнических установок, теплосиловых установок, эксплоатации заводских печей, судовых двигателей и судовых механизмов, корпус. судна, автостроения, производства радио и телефонной аппаратуры. Кол. уч. — 812.

г. Николаев, ул. Скороходова, 5.
Машиностроительный ин-т. Факты: механический с отд.: постройки двигателей внутреннего сгорания, постройки паровых машин и турбин; холодной обработки металлов, горячей обработки металлов; судостроительный с отд.: морского судостроения, речного судостроения, постройки судовых главных и вспомогательных механизмов.

г. Одесса, пер. им. К. Цеткин, 2.
Вечерний рабоч. механический ин-т.

г. Свердловск, ул. Декабристов, 83.
Уральский машиностроительный ин-т.

г. Сумы, ул. Дзержинского, 3.
Сумский сменный машиностроительный ин-т Совторгфлота Отд.: обработки металла резанием, химического машиностроения и холодильного машиностроения. Кол. уч. — 171.

г. Томск.
Сибирский механический ин-т.

г. Тула, уг. Хлебной пл. и ул. Пирогова, 20.
Механический ин-т. Спец.: инструмент. дела, холодной обработки металла, горячей обработки металла и станкостроения.

г. Харьков.
Вечерн. рабочий механический ин-т.

г. Харьков.
Харьковский машиностроительный ин-т ВСНХ УССР. Кол. уч. — 600.

МАШИНОСТРОИТЕЛЬНЫЕ. С.-Х. МАШИН.

г. Запорожье.
С.-х. машиностроительный ин-т Союзсельмаша. ВСНХ УССР. Кол. уч. — 120.

г. Зиновьевск.
С.-х. машиностроительный ин-т Союзсельмаша ВСНХ УССР. Кол. уч. — 60.

г. Зиновьевск, Бульварная, 34.
Рабочий ин-т с.-х. машиностроения им. Ленина. Механический фак-т. Кол. уч. — 157.

г. Новочеркасск, ул. Просвещения.
Северо-Кавказский (Донской) ин-т с.-х. машиностроения. Специальн.: А. Группа конструирования сельхозмашин: почвообрабатывающих, уборочных (кроме комбайнов), комбайнов; Б. Группа производственных (технологических) специальностей: кузнечно-прессовое дело, механическо-сборочное, литейное, деревообделочное.

г. Москва, 1-я Тверская-Ямская, 16.
Ин-т с.-х. машиностроения им. М. И. Калинина.

г. Ростов н/Д.
Северо-Кавказский ин-т Союзсельмаша.

г .Томск.
Сибирский ин-т с.-х. машиностроения.

г. Харьков.
Ин-т с.-х. машиностроения ВСНХ УССР. Кол. уч. — 180 ч.

МЕХАНИЗАЦИИ И ЭЛЕКТРИФИКАЦИИ СЕЛЬСКОГО ХОЗЯЙСТВА

Ст. Верблюд, Сев.-Кавк. ж. д.
Ин-т инженеров-механиков соцземледелия при учеб. опыт. Зерносовхозе Сев. Кавказа Зернотреста.

г. Киев, Голосиево.
Киевский ин-т механизации-электрификации с.-х. Наркомзема.

г. Ленинград, Сосновка, 1/3, зд. 6. Политехнического ин-та.
Ленинградский ин-т механизации и электрификации с.-х. Зернотреста.

г. Москва, 8, Петровско-Разумовское, Нижняя дорога, 19.
Московский ин-т механизации — электрификации с.-х. Зернотреста.

г. Челябинск, Дом Советов.
Уральский ин-т механизации с.-х. Фак-ты: механизации с отд.: механизации, электрификации, технологии по переработке с.-х. продуктов. Срок обуч. — 4 г. Организаторов-агрономов крупных механизированных зерновых хоз-ств. — Срок обуч. — 3 г.

ПИЩЕВОЙ ПРОМЫШЛЕННОСТИ.

г. Киев.
Ин-т НКТорга УССР. Отд.: плодоовощное, бродильное, нарпита. Кол. уч. — 300. Срок обуч. — 3½ г.

г. Киев.
Сахарный ин-т ВСНХ УССР. Кол. уч. — 150.

г. Киев.
Ин-т технологии сахарной пр-сти НКТорга УССР. Факты: механический и химический. Кол. уч. — 450. Срок обуч. — 3½ г.

г. Краснодар, ул. Шевченко, 166.
Северо-Кавказский ин-т пищевой промышленности.

г. Москва, пл. Ильича, 5/2.
Ин-т технологии зерна и муки.

г. Москва, 8.
Ин-т рыбной промышленности.

г. Одесса.
Ин-т НКТорга УССР. Фак-ты: консервн., жиров., фермен. и переработки углевод. Кол. уч. — 600. Срок обуч. — 3½ г.

г. Одесса. Ул. 10-летия Красной армии.
Ин-т технологии зерна и муки. Фак-ты: механический, технологический, хлебопечения. Кол. уч. — 600. Срок обуч. — 3½ г.

г. Полтава.
Ин-т технологии мяса и плодоовощей. Кол. уч. — 140. Срок обуч. — 3½ г.

г. Херсон.
Ин-т рыбной пр-сти НКТорга УССР. Отд.: ихтиолобиологическое и экономическое. Кол. уч. — 150. Срок обуч. — 3½ г.

СВЯЗИ.

г. Ленинград.

Ленинградский ин-т Наркомпочтеля. Отд.: телеграф, телефон, радио, экономическое. Кол. уч. — 650.

г. Москва, Мясницкая, 27-б. и г. **Москва,** Гороховская, 16.

Московский ин-т Наркомпочтеля. Отд.: радио, телефон телеграф, механическое, экономическое, общетехническое. Кол. уч. — 350. Срок обуч. — 3 г. 8 м.

г. Одесса, Комсомольская, 14.

Ин-т инженеров связи. Отд.: радио, телеграф, телефон. Кол. уч.— 350 ч.

СЕЛЬСКОХОЗЯЙСТВЕННЫЕ.

г. Ашхабад.

Агро-хлопковый ин-т НКПроса Турк. ССР. Кол. уч. — 250 ч. Срок обуч. — 3 г.

г. Баку.

Ин-т торговли и кооперации.

г. Баку, ул. Свободы, 114.

Азербайджанский с.-х. ин-т. Спец: шелководство, технические ценные культуры, с.-х. машиноведение, тракторы, авто-транспорт, технология и товароведение разных отраслей с.-х., механизация, с.-х. мелиорация, электрификация и т. п.

г. Винница, УССР, Немировское шоссе.

Ин-т шелководства и пчеловодства.

г. Владикавказ.

Горский с.-х. ин-т. Отд.: кукурузно-соевое, хлопковое, рисоведения, крупного рогатого скотоводства, шелководства, огородничества, плодово-ягодное, виноградарства и виноделия. Кол. уч. — 621.

б. Вологодский окр., п/о. Молочное, Сев. ж. д.

Молочнохозяйственный ин-т. Фак-ты: молочной промышленности и молочного животноводства. Кол. уч. — 245.

г. Воронеж.

Ин-т зерновых культур и сахарной свеклы.

г. Воронеж.

С.-х. ин-т.

г. Детское Село, Институтский городок.

Молочно-огородный ин-т.

г. Днепропетровск, ул. Бедного, 6.

Ин-т кукурузы.

г. Казань.

С.-х. ин-т.

г. Каменец-Подольск.

С.-х. ин-т. Фак-ты: технических культур с отд.: эфирно-масличных трав, табаководства и сои; птицеводства с отд.: зоотехническим и технологическим.

г. Киев.

Свеклосахарный ин-т НКТорга УССР. Кол. уч. — 80. Срок обуч. — 3 г.

г. Краснодар, Новая ул., 107.

Ин-т зерновых культур. Отд.: селекции и семеноводства, защиты растений, агро-химии.

г. Краснодар, Новая ул., 107.

Кубанский ин-т мелкого животноводства. Отд.: птицеводства и птицепромышленности, свиноводства и беконного дела, кролиководства.

г. Ленинград, ул. Чайковского, 7.

Ин-т подготовки спец. борьбы с вредителями с.-лесн. хоз. Фак-ты вредит. и болезни с.-х. с отд.: вредители и болезни растений, вредители животных, фак-т вредителей и болезни лесного хоз-ства. Кол. уч. — 325.

г. Ленинград, Каменный остров, 2 Березовая аллея, 2-а.

Агро-педагогический ин-т (ЛАПИ).

ст. Лозовенька, Южн. ж. д.

Молочно-зоотехнический ин-т им. Михайличенко НКЗ УССР. Фак-ты: молочный и зоотехнический. Кол. уч. — 500.

б. Могилевской губ.

Горский с.-х. ин-т. Фак-ты: зоотехнический, с отд.: крупного рогатого скота, овцеводства, шелководства; садоводства и огородничества с отд. огородных культур, плодово-ягодных, виноградарства и виноделия; южно-технических

культур с отд.: кукурузно-соевым, хлопководства, рисоводства.

г. Москва, Петровско-Разумовское.

Ин-т растениеводства им. К. А. Тимирязева (б. Тимирязевская академия).

г. Москва, Варварка, Елецкий пер., 7.

Московское отд. ин-та защиты растений Всесоюзной академии с.-х. Наук им. В. И. Ленина. Кол. уч. — 2 108.

г. Москва, Петровско-Разумовское.

Агро-педагогический ин-т. Отд.: полеводства с секциями зерновых и прядильных культур; животноводства с секциями молочного животноводства и мясопромышленного животноводства; с.-х. экономики и организации социалистического хозяйств. инструктивно-организационное; школа колхозной молодежи. Срок обуч. — 1 г.

г. Новочеркасск.

Северо-Кавказский ин-т специальных и технических культур. Отд.: садоводства, виноградарства, табаководства, лекарственных и технических культур.

г. Одесса, ул. Свердлова, 99.

Одесский ин-т Зерновых культур. Кол. уч. — 620.

г. Одесса, ул. Чичерина, 4.

С.-х. ин-т.

г. Омск, Загородная часть.

Омский ин-т зерновых культур Зернотреста.

г. Оренбург.

Ин-т крупного рогатого скотоводства. Фак-ты: ветеринарный, мясного скотоводства и кормодобывания.

г. Оренбург, ул. Нацмен, 23.

Татаро-башкирский агро-педагогический ин-т. Отд.: агрономическое, физико-техническое, общественно-литературное и химико-биологическое.

г. Полтава, Зоотехния.

Ин-т свиноводства.

г. Самара, Галактионовская, 122.

Самарский ин-т Зернов. культ. Зернотреста.

г. Самара, Некрасовская, 22.

Ин-т социалистической реконструкции с.-х. Специальн.: зерновое хоз-ство, механизация, плодоводство, огородничество, прядильные и пр. технические культуры, овцеводство, свиноводство и пр.

г. Самарканд, Октябрьская, 66.

Узбекский гос. хлопковый ин-т НКЗема УзССР. Фак-ты: агрономический, ирригационный, механизации с.-х. Кол. уч. — 300.

г. Ставрополь, Дом Советов.

Ставропольский агро-педагогический ин-т. Отд. агрополитехническое.

г. Ташкент, уг. Гоголевской и Советской, 15.

Средне-азиатский хлопково-ирригационный политехнический ин-т. Фак-ты: агро-хлопковый, совхозно-колхозный, строительный, технологический, механический и водного хоз-ства.

г. Тирасполь.

Колхозный ин-т НКПроса АМ ССР. Срок обуч. — 2 г.

г. Тифлис.

Ин-т НКЗема ССР Грузии. Факты: садово-огородный, полеводческий, животноводческий, механизации и индустриализации с.-х. Кол. уч. — 2 056.

г. Уфа, ул. Маркса, 2.

Башкирский с.-х. ин-т Баш. наркомзема.

г. Хабаровск.

Дальне-Восточный ин-т социалистического с.-х.

г. Харьков, ул. Дзержинского, 100.

Харьковский ин-т зерновых культур НКЗ СССР. Кол. уч. — 1 014.

г. Харьков, вокзал Южн. ж. д., поч. ящ. ин-та.

Харьковский молочно-зоотехнический ин-т.

г. Херсон, Государственный сад.

С.-х. ин-т. Фак-ты: новых текстильных растений с отд.: хлопковым и лубяным; интенсивный с отд.: садово-огородным и виноградно-винодельческим и зоотехнический с

отд.: крупного рогатого скота, овцеводства и свиноводства. Кол. уч.— 437.

г. Чернигов, ул. Ленина, 32.

Ин-т прядильных культур НКЗема и треста Промтехкультур. Кол. уч. — 300.

г. Эривань.

С.-х. ин-т ССР Армении. Отд.: садово-винодельческое и земледельческое. Кол. уч. — 406.

СИЛИКАТНЫЕ И КЕРАМИЧЕСКИЕ

г. Артемовск.

Артемовский силикатный ин-т ВСНХ УССР. Кол. уч. — 250.

г. Каменец-Подольск, ул. Вутиша, 25.

Силикатный ин-т.

г. Киев.

Горный ин-т нерудных ископаемых. Фак-ты: эксплоатационный, торфяной, геологический, разведочный.

г. Киев, Межегорье.

Межегорский керамический ин-т ВСНХ УССР. Кол. уч. — 100.

г. Миргород, ул. Гоголя, 142.

Индустриально-керамическ. ин-т. Фак-ты: тонкой керамики и грубой керамики. Кол. уч. — 275.

г. Москва, Рождественка, 11.

Ин-т силикатов и строительных материалов. Отд.: грубой керамики: керамические строительные материалы, силикатный кирпич, огнеупорные и кислотоупорные материалы; вяжущих веществ; цемент, известь и др. вяжущие материалы; новых строительных материалов (минеральн. и органич. происхождения); стекольно-фарфоровое: стекло, тонкая керамика (фарфор, фаянс, эмаль).

СТРОИТЕЛЬНЫЕ.

г. Днепропетровск.

Вечерн. рабочий строительный ин-т ВСНХ УССР. Кол. уч.— 500.

г. Киев.

Киевский строительный ин-т ВСНХ УССР. Кол. уч. — 500.

г. Ленинград, 2-я Красноармейская, 4.

Ин-т коммунального строительства. При ин-те высшие коммунальные курсы.

г. Москва, Покровский бульв., 5.

Инженерно-строительный ин-т Союзстроя. Специальн. промстрой, отопления и вентиляции, дорожного строительства.

г. Москва, Мясницкая, М. Харитоньевский, 5.

Высшее строительное училище.

г. Москва, Рождественка.

Архитектурно-строительный ин-т Союзстроя ВСНХ. Фак-ты: фабрично-заводского строительства, агроиндустриального строительства, строительства жилых зданий, планировочный. Кол. уч. — 750.

г. Н.-Новгород, Советская пл., 8.

Инженерно-строительный ин-т.

г. Новочеркасск, ул. Просвещения.

Ин-т коммунального строительства НКВД. Фак-ты: фабричный, гражданский, дорожный и санитарной техники. Кол. уч. — 498.

г. Одесса, Внешняя, 34.

Строительный ин-т.

г. Одесса.

Одесский ин-т коммунального хоз-ства. Фак-ты: архитектурного искусства, архитектурно-конструкторский, урбанистический, санитарной техники, городского транспорта. Кол. уч. — 721. Срок обуч. — 4 г.

г. Самара, Кооперативная, 194.

Строительный ин-т.

г. Свердловск, ул. 8 Марта, 66.

Уральский строительный ин-т. Фак-ты: строительный и стройматериалов.

г. Сталинград.

Строительный ин-т.

г. Ташкент, уг. Гоголевской и Советской, 15.

Строительный ин-т.

г. Тифлис.

Строительный ин-т.

г. Томск, Тимирязевский пр., 9.

Сибирский строительный ин-т.

г. Харьков.

Харьковский строительный ин-т ВСНХ УССР. Кол. уч. — 600.

г. Харьков.
Харьковский ин-т коммунального хоз-ства. Гл. упр. коммунхоза НКВД УССР. Фак-ты: жилищный с отд. жилищно-эксплоатационным и жилищно-строительным и фак-т гражданского строительства и благоустройства с отд.: градо-строительства, планировки и коммунальных предприятий. Кол. уч. — 250 ч. Срок обуч. — 4 г.

г. Эривань.
Строительный ин-т ВСНХ ССР Армении.

АЭРО И КОРАБЛЕСТРОИТЕЛЬНЫЕ.

г. Ленинград, Кронверский пер., 5.
Кораблестроительный ин-т. Кол. уч. — 465.

г. Москва, 5-я Тверская-Ямская, 3.
Аэро-механический ин-т Фак-ты: самолетостроения, авиомотостроения, воздухоплавания. При ин-те вечерн. рабочий фак-т.

г. Николаев.
Кораблестроительный ин-т — раб. фак. Кол. уч. — 1 494.

г. Новочеркасск.
Аэро-механический ин-т Всесоюзного Авиооб'единения.

г. Харьков.
Ин-т авиостроения.

ТЕКСТИЛЬНЫЕ.

г. Иваново-Вознесенск.
Ив.-Вознесенский текст. ин-т ВТО.

г. Киев.
Киевский текстильный ин-т ВСНХ УССР. Кол. уч. — 140.

г. Ленинград, Каменный остров, б. больница хроников.
Прядильный ин-т.

г. Ленинград, Загородный, 49.
Текстильный ин-т. Специальн.: хлопок: прядение и нитки, ткачество. Лубяные волокна (лен, пенька, джут) — прядение и ткачество. Экономический фак-т создан из текстильных циклов б. Политехнического ин-та и б.ин-та Народного хоз-ства.

г. Москва, Донская, 60—52 и Шаболовка, 36.
Текстильный ин-т. Отд.: хлопковое, лубяных волокон и экономическое с отд.: организационно-плановым и экономики труда и технического нормирования.

ТРАНСПОРТНЫЕ.

г. Днепропетровск, Пушкинский пер., 77.
Ин-т инженеров транспорта ДИИТ. Фак-ты: механический (дневн. и вечерн.), строительный (дневн. и вечерн.), электротехнический (дневн. и вечерн.) эксплоатационный. Кол. уч. — 1 346.

г. Киев, Бр. Литовское шоссе, 39.
Ин-т ж.-д. транспорта НКПС. Кол. уч. — 1 200.

г. Ленинград, Международный, 9.
Ин-т инженеров путей сообщения им. Э. Я. Рудзутака.

г. Ленинград, Международный пр., 9.
Транспортная академия НКПС. Отд.: железнодорожного, водного, безрельсового строительства. Кол. уч. — 250. Срок обуч. — 2 г.

г. Ленинград, Международный, 9.
Ин-т гражданского воздушного флота. Отд.: эксплоатационное, ремонтное, специальных служб земного оборудования.

г. Ленинград, Международный, 9.
Ин-т инженеров водного транспорта. Фак-ты: гидротехнический эксплоатационный, механический.

г. Москва, 54, Стремянный, 28.
Транспортно-экономический ин-т Фак-ты: железнодорожный, водный, авто-дорожный, плановый.

г. Москва, Бахметьевская, 15 и Екатер. пл., 1/5.
Ин-т инженеров трансп. им. Дзержинского. Ф-ты: эксплоатационный, механический, водный, строительный, авиодорожный.

г. Москва, Грузинский вал, 25.
Практический строительный ин-т путей сообщения им. Андреева.

г. Москва, ул. Радио, 17.
Центральный аэро-гидродинамический ин-т Наркомвоенмора.
г. Одесса, Комсомольская, 14.
Ин-т водного транспорта.
г. Одесса, ул. Мечникова, 34.
Одесский ин-т инженеров водного транспорта. Фак-ты: судомеханич., судо-эксплоат., судо-корпусн., гидро-технич. и экономич.
г. Ростов, н/Д., Сенная, 90.
Ин-т инженеров путей сообщения и политехникум путей сообщения. Кол. уч. — 1 721.
г. Туапсе, ул. Калинина, 14.
Отделение портостроения Научно-исследовательского ин-та морского транспорта Совторгфлота.
г. Харьков.
Авио-ин-т ВСНХ УССР. Кол. уч.— 180.

ХИМИЧЕСКИЕ.

г. Днепропетровск.
Днепропетровский химический ин-т ВСНХ УССР. Кол. уч. — 300.
г. Иваново-Вознесенск.
Химический ин-т.
г. Казань, ул. Толстого.
Химико-технологический ин-т им. А. М. Бутлерова. Фак-ты: исследовательский и технологический.
г. Киев.
Химический ин-т.— бумажный факультет. Кол. уч. — 100.
г. Киев.
Химический ин-т ВСНХ УССР. Кол. уч. — 300.
г. Кичкас, Днепрострой.
Электрохимический ин-т.
г. Ленинград, Загородный, 49.
Химико-технологический ин-т. Фак-ты: механический, химический и экономический с отд.: планов., техн.-экономич. проектирования, труда и организац. предприятий.
г. Москва, пл. Ильича, 5/2.
Химико-технологический ин-т. им. Д. И. Менделеева. Фак-ты и специальности: 1. Химико-технологический: основная химия, коксобензольная, красителей, лакокрасочная; 2. Химико-механический. Отд.: химического машиностроения, основной химии, коксобензольная, лакокрасочная. 3. Промышленно-экономический.
г. Москва, Бригадирский, 13.
Высшее химико-технологическое училище.
г. Москва, М. Пироговская, 1.
Химико - технологический ин-т Всехипрома. Отд.: химико-фармацевтическое, химии эфирных масел, редких элементов углехимии, синтеза органических веществ. Кол. уч. — 796.
г. Новочеркасск.
Химический ин-т.
г. Одесса.
Химический ин-т ВСНХ УССР. Кол. уч. — 200.
г. Одесса, ул. 10-летия Красной армии, 8.
Рабочий вечерн. индустриальный ин-т ВСНХ УССР. Отд.: механическое, электротехническое, строительное, химическое и рабоч. вечер. фак-т. Кол. уч. — 694.
г. Пермь, Заимка.
Химико-технологический ин-т.
ст. Рубежная.
Рубеженский химический ин-т ВСНХ УССР. Кол. уч. — 180.
г. Самара, Красноармейская, 4.
Химический ин-т.
г. Свердловск, Университск. пл., 9.
Уральский химико-технологический ин-т. Фак-ты: химический, механический и инженерно-экономический со специальн.: планово-промышленной и рационализаторской с уклонами: экономики труда, технико-нормирования, производств. рационализации.
г. Сталин, ул. Артема, 48 (Донбасс).
Донецкий химический ин-т. Отд.: химико-технологическое и химико-механическое. Кол. уч. — 406.
г. Тифлис.
Химический ин-т.
г. Томск.
Сибирский химико-технологический ин-т.
г. Тула.
Химический ин-т.

г. Харьков.
Харьковский химический ин-т ВСНХ УССР. Кол. уч. — 300.

г. Харьков.
Химико-технологический ин-т.

Шостка, УССР.
Шостенский химический ин-т. Отд.: химическое и механическое. Кол. уч. — 900.

ЭНЕРГЕТИЧЕСКИЕ И ЭЛЕКТРОТЕХНИЧЕСКИЕ.

г. Днепропетровск.
Электрохимический ин-т. ВСНХ УССР. Кол. уч. — 100.

г. Иваново-Вознесенск, Советская, 11/2.
Энергетический ин-т. Кол. уч.— 597 ч.

г. Казань, ул. Каменева, 6/б.
Энергетический ин-т. Кол. уч.— 110.

г. Киев, Брест-Литовское шоссе, 39.
Энергетический ин-т. Кол. уч.— 1 050.

г. Кичкас-Запорожье.
Днепропетровский электротехнический ин-т (при Днепрострое). Кол. уч. — 141.

г. Кичкас, Днепрострой.
Электрохимический ин-т.

г. Ленинград, Лесное, Сосновка, 1/3.
Ленинградский электро-механический ин-т ЛЭМИ ВЭО. Отд.: электро-машиностроения, электротяги, ЦЭС гидро, ЦЭС тепло, эл-ф-из., сети и п/станций, светотехн. и техн. источник. счета, электроизмерительных приборов.

г. Ленинград, Песочный, 5.
Ленинградский электротехнический ин-т им. Ульянова дн. ВЭО. Отд.: аппаратостроения, ЦЭС-гидро ЦЭС-тепло, эл-ф-из. сети и подстанций, электросварки, радио, телефонии, телеграфии, СЦБ, телемеханики, эл-аккустики, эл-вакуумная.

г. Ленинград, Песочный, 5.
Ленинградский электротехнический ин-т им. Ульянова веч. Отд.: эл. машиностроения, аппаратостроения, эл-ф-из, сети и п/станции, радио, телефония, СЦБ.

г. Москва, Коровий Брод, 7.
Московский энергетический ин-т. Кол. уч. — 3256 ч. МЭИ, ВЭО. Отд.: электромаш., светотехн., кабельн. дела, и эл. тяги.

г. Москва, Коровий Брод, 7.
Московское Высшее энергетическое училище «Энергоцентра» ВСНХ Отд.: сильных и слабых токов. Кол. уч. — 1 700.

г. Москва, Страстной бульв, д. 14, и 16/27.
Гос. электро-машиностроительный ин-т им. Каган-Шабшая. Кол. уч.— 1 200.

г. Новочеркасск, ул. Просвещения.
Северо-Кавказский энергетический ин-т Кол. уч. — 297 ч.

г. Одесса, Комсомольская, 18.
Энергетический ин-т Кол. уч. — кий ин-т. Кол. уч. — 297.

г. Самара, Виановская, 24.
Энергетический ин-т Кол. уч. 124.

г. Свердловск, ул. Декабристов, 83.
Уральский энергетический ин-т Кол. уч. — 213.

г. Тифлис, Арсенальная Гора.
Закавказский энергетический ин-т. Отд.: фабрично-заводское и электротехническое. Кол. уч. — 1300 ч.

г. Томск.
Высший Энергетический ин-т.

г. Харьков, Каплуновская, 16.
Электротехнический ин-т ХЭТИ, ВЭО. Отд.: эл. машин, эл. тяги, ЦЭС тепла, эл.-физическое. Кол. уч. — 350 ч.

г. Харьков, Плехановская, 8.
Вечерн. рабоч. электротехнический ин-т ХЭТИ, ВЭО. Отд.: эл. машиностр., ЦЭО — тепло и электрофизическое. Кол. уч. — 90.

ст. Штеровка.
Штеровский энергетический ин-т.

РАЗНЫЕ.

г. Ленинград, 21, дорога в Сосновку, 43.

Ленинградский гидротехнический ин-т. Кол. уч. — 700.

г. Москва, Красная Пресня, Большевистский пер., 13.

Гидро-метеорологический ин-т Гидрометеорологического комитета при СНК СССР. Кол. уч. — 630.

г. Одесса.

Вечерн. рабоч. индустриальный ин-т ВСНХ УССР. Кол. уч.—350 ч.

г. Уфа, ул. т. Сазанова, 19.

Уфимский физический ин-т, при нем производственная мастерская физических приборов. 5 физических отд. и 2 химических. Учащ. проходит до 10 000.

г. Харьков.

Харьковский физико-механический ин-т ВСНХ УССР. Кол. уч. — 60.

ПОЛИТЕХНИКУМЫ.

г. Алма-Ата.

Политехникум связи Наркомпочтеля. Кол. уч. — 150. Срок обуч. — 3 года.

г. Ашхабад.

Акушерско-фельдшерский политехникум. Отд.: фельдшерско-акушерское, акушерское, сестер по уходу, сестер по охране материнства и младенчества, подготовительное. Кол. уч. — 750 ч.

г. Благовещенск, Краснофлотская, 95.

Политехникум водных путей сообщения. Отд.: судомеханическое, судоводительское и гидротехническое. Кол. уч. — 700 ч.

г. Владимир, ул. III Интернационала, 24.

Владимирский медицинский политехникум Иваново-Вознесенского отд. здравоохранения. Отд.: акушерское, техников по уходу и техников по охране материнства и младенчества. Кол. уч. — 300 ч.

г. Днепропетровск, Свердловская ул., 72.

Транспортный политехникум. Отд. кадров Екат. ж. д. Отд.: тяговое, строительное, эксплоатационное, электро. Кол. уч. — 966 ч.

г. Иваново-Вознесенск.

Политехникум связи. Наркомпочтеля. оКл. уч. — 150. Срок обуч. 3 г. ния — 3 года.

г. Киев.

Политехникум связи Наркомпочтеля. Кол. уч. — 150. Срок обуч. 3 г.

г. Клинцы.

Клинцовский фармацевтическо-медицинский политехникум Западного облздравотдела. Отд.: фармацевтическое, акушерское и медсестер. Кол. уч. — 320.

г. Ленинград.

Политехникум связи Наркомпочтеля. Кол. уч. — 300 ч. Срок обуч. — 3 года.

г. Ленинград, Петроградская сторона, просп. К. Либкнехта, 18.

1-й Ленинградский медицинский политехникум. Отд.: санитарно-профил., нервно-психиатрическое, физиотерапевтическое, рентгенотехническое, диспансерное, акушерское, охраны материнства и младенчества, общий уход, пом. санит. врачей. Кол. уч. — 770 ч.

г. Минск.

Политехн. связи Наркомпочтеля. Кол. уч. — 150. Срок обуч. — 3 года.

г. Могилев н/Днепре.

Медицинский политехникум Наркомздрава БССР. Отд.: акушерское и фармацевтическое. Срок обуч. — 3 года.

г. Москва.

Политехникум связи Наркомпочтеля. Кол. уч. — 200 ч. Срок обуч. — 3 года.

г. Москва, Пятницкая, 50.

I Моск. медиц. политехникум. Мосздрава. Кол. уч. — 1 180 ч. Медработн. по разн. специальн.

г. Москва, 3-я Мещанская, 61.

Медполитехникум им. Крупской Мосздравотдела. Отд.: акушерское, медицинских сестер и сестер охраны материнства и младенчества. Кол. уч. — 420 ч.

г. Москва, Гороховская, 16.

Политехникум связи им. Подбельского НКПиТ. Отд.: радио, механич., телеграф, эконом., телефон. Кол. уч.—693 ч.

г. Москва, Б. Казенный пер., 9.

Книжный политехникум ОГИЗ. Отд.: книгораспространения, журнальнораспростран. и производственно-издательское. Кол. уч.—311 ч.

г. Москва, ул. К. Маркса, 21.

Рабочий политехникум МСНХ (дневной). Отд.: холодной обработки, горячей обработки, ткачество, пряд., обувное, кожевенное, лесопильное обработки дерева, жир. и костеобраб., кондитерское и табачное, швейное, полиграфическое, стекольное. Кол. уч.—633 ч. Срок обучения—2 года.

г. Москва, Ново-Слободская, 58.

Вечерний и дневной политехникум пром. коопер. им. Моссовета МСНХ. Отд.: технико-организат. пр-ства промкооперации. Кол. уч.—986 ч. Срок обучения—3½ года.

г. Москва, Подколокольный пер., 16/а.

Московский политехникум им. К. Цеткин Наркомздрава РСФСР Отд.: акушерское, медсестер, охраны материнства и младенчества. Срок обучения—2 года. На акушерск. отд.—2½ г.

г. Н.-Новгород.

Политехникум связи Наркомпочтеля. Кол. уч.—200 ч. Срок обучения—3 года.

г. Н.-Новгород, Тихоновская, 10.

Нижегородский медицинский политехникум Крайздравотдела. Отд.: акушерское, медицинское, охраны матер. и младенчества, помошников санитарных врачей, одногодичное—подготовительное, двухгодичная подготовительная группа для нацмен. Кол. уч.—600 ч.

г. Новосибирск.

Политехникум связи Наркомпочтеля. Срок обучения—3 года.

г. Одесса.

Политехникум связи Наркомпочтеля. Кол. уч.—250 ч. Срок обучения—3 г.

г. Оренбург. Советская, 2.

Оренбургский медицинский политехникум. Отд.: охраны материнства и младенчества, акушерское и медицинское. Кол. уч.—480 ч.

г. Орехово-Зуево, Ленинская ул.

Индустриальный политехникум. Главпромкадра. Отд.: строительное, торфяное, текстильное. Кол. уч.—745 ч.

г. Ростов н/Д., Сенная ул., 90.

Политехникум путей сообщения им. С. Д. Маркова Сев.-Кав. ж. д. Отд.: механическое и строительное. Кол. уч.—863 ч.

г. Ростов н Д.

Политехникум связи Наркомпочтеля Кол. уч.—250 ч. Срок обуч.—3 года.

г. Ростов н/Д., В. Бульварная, 8.

Морполитехникум водных путей сообщения НКПС. Отд.: судоводительское, судомеханическое и гидротехническое. Кол. уч.—904 ч.

г. Самара.

Политехникум связи Наркомпочтеля. Кол. уч.—120. Срок обуч.—3 года.

г. Свердловск.

Политехникум связи Наркомпочтеля. Кол. уч.—120 ч. Срок обуч.—3 г.

г. Смоленск.

Политехникум связи Наркомпочтеля. Кол. уч.—220 ч. Срок обуч.—3 г.

г. Ташкент.

Раб. политехникум ВСНХ Узб. ССР. Отд.: строительное и механическое. Кол. уч.—800 ч.

г. Ташкент.

Политехникум связи Наркомпочтеля. Кол. уч.—250 ч. Срок обуч.—3 г.

г. Тифлис.

Политехникум связи Наркомпочтеля. Кол. уч.—90 ч. Срок обуч.—3 года.

г. Харьков.

Политехникум связи Наркомпочтеля. Кол. уч.—90 ч. Срок обучения—3 г.

г. Хабаровск.

Политехникум связи Наркомпочтеля. Кол. уч. — 250. Срок обуч. — 3 года.

г. Хабаровск, ул. К. Маркса, 91.

Политехникум путей сообщения Уссур. ж. д. Отд.: механическое электротехническое, строительное и эксплоатационное. Кол. уч. — 548 ч.

г. Ярославль, Волжская наб., 2.

Медицинский политехникум. Отд.: акушерское, охраны материнства и младенчества, медицинских техников, курсы переквалификации ротных фельдшеров. Кол. уч. — 385 ч.

ОБЩИЕ КРАТКИЕ СВЕДЕНИЯ О СРОКАХ ОБУЧЕНИЯ И ПРАВИЛАХ ПРИЕМА В ТЕХНИКУМЫ.

Срок обучения в техникумах от 2-х до 4 лет, — в зависимости от специальности.

Как общее правило в техникумы принимаются: лица в возрасте не моложе 15 и не старше 25 лет с образовательным стажем не ниже семилетки.

Лицам, окончившим семилетку или девятилетку никаких дополнительных испытаний не производится, если от окончания семилетки или девятилетки до поступления в техникум прошло не более года.

Прием производится организующимися на время приема специальными приемочными комиссиями, в которые подается заявление с приложением следующих документов:

1) Документ, свидетельствующий о возрасте.

2) Документ, удостоверяющий отношение к воинской повинности.

3) Две фотографические карточки (заверен. профсоюзом, домкомом).

4) Медицинское свидетельство и свидетельство и привитии оспы.

5) Документ, свидетельствующий о социальном и материальном положении поступающего и его родителей.

6) Справка, заверенная низовой советской организацией о том, что поступающий и его родители не лишены избирательных прав.

7) Для крестьян — окладной лист по с.-х. налогу.

Все документы должны быть подлинные и только документы о воинской повинности и с.-х. налогу могут быть в копии и заверены низовой советской организацией.

В случае утери требующегося документа должен быть представлен дубликат его.

Лица, живущие на нетрудовой доход или лишенные избирательных прав, а также и иждивенцы таковых в техникумы не принимаются.

По отдельным техникумам есть некоторые изменения, более точные сведения о каковых следует получить непосредственно в техникумах.

Примечания: 1. В техникумы Абхазии принимаются лица, окончившие семилетку в возрасте от 16 до 23 лет, преимущественно из местного населения.

2. В Молдавский педтехникум и Тираспольский агротехникум принимаются исключительно молдаване или лица, владеющие молдавским языком.

3. В Морские техникумы принимаются лица в возрасте не моложе 16 лет и не старше 21 года. Окончившие рабфаки — независимо от возраста. Для лиц с производственным стажем — до 30 лет.

4. Техникумы Наркомздрава Азербайджана имеют 3 группы. I подготовительную группу, в которую принимаются лица в возрасте от 13 до 17 лет, окончившие I-ую ступень семилетки, II подготовительную — лица 13 до 17 лет, окончившие шестилетку, в III основную — лица, в возрасте от 16 до 25 лет, окончившие семилетку. Занятия ведутся на тюрском языке.

5. В техникумы Башреспублики принимаются лица в возрасте от 15 до 22 лет. В Медтехникум на подготовительную группу — от 13 до 17 лет.

6. В медтехникумы РСФСР принимаются лица не моложе 17 лет.

7. В музыкальные и художественные техникумы (МОНО Москов. Отд. нар. образования — не моложе 17 лет.

ТЕХНИКУМЫ.

ТЕХНИКУМЫ. БУМАЖНЫЕ И ПОЛИГРАФИЧЕСКИЕ.

г. Ленинград.
Полиграфический техн. Полиграфоб'единения. Отд.: наборное, типогр.-печатное, переплетное, офсетно-литогр., корректорско-издательское, фото-техническое. Кол. уч. — 180 ч.

г. Ленинград.
Бумажный техн. «Всебумпрома». Отд.: целлюлозное и бумажное. Кол. уч. — 285 ч.

г. Москва.
Полиграфический техн. Полиграфоб'единения. Отд.: наборное, типограф.-печатное, переплетное, корректорско-издат. и т. д. Кол. уч. — 140 ч.

г. Славута.
Славутский техн. бумажной промышленности, с евр. отд. Всебумпрома ВСНХ УССР. Кол. уч. — 80 ч.

Раб. пос. Сокол. Сев. края.
Бумажный техн. Всебумпрома. Кол. уч. — 80 ч.

г. Харьков, Каплуновская, помещ. б. Художественного техн.
Полиграфический техн. ВСНХ УССР Укрполиграфоб'единения. Кол. уч. — 120 ч.

ВЕТЕРИНАРНЫЕ И ЗООВЕТЕРИНАРНЫЕ.

г. Ашхабад.
Техн. зооветеринарный НКПроса ТССР. Кол. уч. 240 ч. Срок обуч.— 3 года.

г. Вятка, ул. К. Маркса, 76.
Ветеринарный техн. об'единения мест. советск. хоз. «Скотовод». Отд.: клиническое и эпизоотическое. Кол. уч. — 240 ч.

г. Красноводск.
Зооветеринарный техн. НКПроса ТССР. Кол уч.—160 ч. Срок обуч.— 3 года.

г. Новгород, Ленингр. обл.
Новгородский техн. животноводства и ветеринарии. Отд.: животноводческое и ветеринарное. Кол. уч. — 274 ч.

г. Новосибирск. Октябрьская пл.
Н.-Сибирский зооветеринарный техн. им. Смирнова 4-годичн. Отд.: животноводства и птицеводства. Кол. уч. — 500 ч.

г. Новочеркасск.
Новочеркасский ветер. техн. ГИНЗ'а.

г. Оренбург, ул. им. Бурзянцева, 2.
Оренбургский ветеринарно-животноводческий техн. об'единения

мест советск. хоз-ств «Скотовод». Отд.: животноводческое, клиническое, эпизотологическое (2-годичн.). Кол. уч. — 355 ч.

г. Рыбинск, Иван. обл., с. Петровское.

Рыбинский ветеринарный техн. Отд.: клиническое. Кол. уч. — 150 ч.

г. Сумы.

Сумский зоотехникум Союзсахара. Отд.: мясного и молочного дела на больших фермах. Кол. уч. — 1 900 ч.

г. Тобольск, Красная ул., б. семинария.

Тобольский ветеринарный техн. Кол. уч. — 200 ч.

г. Чарджуй.

Техн. НКПроса. Зооветеринарный ТССР. Кол. уч. — 240 ч. Срок обуч.— 3 г.

ГОРНЫЕ.

г. Алапаевск, ул. Павлова, 29.

Алапаевский горно-металлургический техн. Отд.: горное по эксплоатации рудных месторождений, металлургическое: а) доменное п-во, б) мартеновское п-во. Кол. уч. — 229 ч.

Бакинский р-н, Балаханы — Сабунчи, Гимназическая ул.

Балаханский нефтяной техн. им. Лассаля Союзнефти. Отд.: бурения, геологоразведыват., обработки металлов, нефтедобыв., конструкторское, промыслов. оборудов., механич. — нормировочное. Кол. уч. — 621 ч.

п. г. т. Горловка.

Горловский горно-металлургический техн. Союзугля. Отд.: эксплоатационное по добыче каменного угля, проходческое — по проходке шахт. Кол. уч. — 400 ч.

ст. Златоуст, Сам.-Зл. ж. д., Урал. обл.

Златоустовский металлургический техн. при Златоустовском з-де Востокостали.

с. Кадиевка, УССР.

Горный техн. Отд.: проходческое, эксплоатационное. Кол. уч. — 312 ч.

г. Киев.

Геолого-разведочный техникум. ГТУГРУ ВСНХ СССР. Кол. уч. — 90 ч.

г. Киев.

Торфяной техн. Укторфа ВСНХ УССР. Кол. уч. — 80 ч.

г. Киев.

Киевский техн. нерудных ископаемых Нерудкопала ВСНХ УССР. Кол. уч. — 160 ч.

г. Кизел, Урал. обл.

Горный техн. Отд.: эксплоатации каменноугольных месторождений, механизации горных работ, проходческое, маркшейдерское. Кол. уч. — 240 ч.

п. г. т. Красный Луч. Калининская ул.

Антрацитовый техн. Отд.: горно-эксплоатационное, горно-электромеханическое, обогатительное.

г. Липецк, ул. Сталина, 1.

Липецкий горно-металлургический техн. дневн. и вечерн. Стальоб'единения.

г. Лисичанск, Донбасс, Комсомольская ул.

Горный техн. «УЧМО» ВСНХ. Отд.: горно-эксплоатационное, маркшейдерское. Кол. уч. — 220 ч.

ст. Лысьва, Пермск. ж. д., Урал. обл.

Лысьвенский механико-металлургический техн. при Лысьвенском з-де Востокостали.

г. Могилев, УССР.

Еврейский техн. нерудных ископаемых Нерудкопала ВСНХ УССР. Кол. уч. — 69 ч.

г. Москва, Б. Калужская, 14.

Вечерн. рабочий металло-промышленный техн. Об'единения «Уголь». Отд.: угольно - эксплоатационное, техника безопасности, маркшейдерское, горно - электромеханическое, проходка шахт, обогатительное, горно - экономическое, рудно-эксплоатационное. Кол. уч. — 1 600 ч.

г. Москва, 2-я Бородинская, 34.

Московский геолого-разведочный техн. ГГРУ ВСНХ СССР. Отд.: геолого-разведочное, буровое. Кол. уч. — 500 ч.

ст. Надежд. з-д, Пермск. ж. д. Урал. обл.

Надеждинский металлургический техн. при Надеждинском з-де Востокостали.

г. Н. Тагил.

Н.-Тагильский гор.-мет. техн. при Н.-Тагильском з-де Востокостали.

Казакстан, посел. Риддер.

Горно - металлургический техн. «Цветметзолота». Отд.: горнорудное, терометал., гидроэлектрометал., обогащения, геолого-краеведческое. Кол. уч. — 350 ч.

Казакстан, посел. Риддер.

Риддерский вечерн. рабочий техн. «Цветметзолота». Отд.: строительное, механическое, электромеханическое, пирометаллургическое, горнорудное. Кол. уч. — 250 ч.

г. Свердловск, Сибирская ул., 39.

Уральский буровой техн. ГГРУ. Отд.: буровое. Кол. уч. — 120 ч.

ст. Свердловск, Пермск. ж. д. Урал. обл.

Верхне-Исетский металлургический техн. при Верхне-Исетском з-де Востокостали.

г. Свердловск, Сибирский пр., 39.

Уральский геолого-разведочный техн. ГГРУ. Отд.: геолого-разведочное с специальн.: разведка, с'емка, гидрогеологич. Кол. уч. — 330 ч.

г. Сталин, УССР.

Каменно-угольный техн. Отд.: эксплоатации каменного угля, электро-механич., установок. Кол. уч.— 240 ч.

г. Сызрань, Ср.-Волжск. края.

Сланцевый техн. Сланцевого об'единения. Кол. уч. — 120 ч.

г. Томск, Макушинский пер., 5.

Горный техн. Востугля ВСНХ СССР. Отд.: эксплоатационное, проходческое, маркшейдерское, горно-электро-механическое. Кол. уч. — 696 ч

г. Тула, ул. Коммунаров, 44.

Горный техн. Отд.: рудничное, геолого-разведочное и горно-механическое. Кол. уч. — 266 ч.

г. Щегловск, Исполкомовская, 22.

Кузнецкий металлургический техникум Новостали. Отд.: металлургическое, доменное, прокатное, горно-рудное. Кол. уч. — 200 ч.

г. Эривань, ул. Набалдяна, 9.

Горно-металлургический техникум Цветметзолота. Отд.: горное, металлургическое. Кол. уч. — 120 ч.

ЗЕМЛЕУСТРОИТЕЛЬНЫЕ, МЕЛИОРАТИВНЫЕ И ТОПОГРАФИЧЕСКИЕ.

г. Ашхабад.

Гидротехн. НКПроса ТССР. Кол. уч. — 370 ч. Срок обуч. — 3 г.

ст. Белебей, Сам.-Зл. ж. д.

Белебеевский техн. индустриального земледелия Башнаркомзема.

г. Благовещенск, Д.-В. края, уг. Ленинской и Торговой ул.

Землеустроит. техн. Отд.: топографическое, гидротехническое, землеустроительное и культуротехническое. Кол. уч. — 500 ч.

ст. Брасово, Западн. ж. д., Брянск. р-н Западн. обл.

Мелиоративный техн. Отд.: строительное и эксплоатационное. Кол. уч. — 290 ч.

г. Казань, ул. Красина, 5/8.

Казанский землеустроительный техн. Отд.: землеустроительное и мелиоративное. Кол. уч. — 264 ч.

г. Киев.

Топографический техн. Укр. геодезического управления ВСНХ УССР. Кол. уч. — 60 ч.

г. Кострома, ул. Дзержинского, 13.

Костромской землеустроит. техн. Отд.: землеустроительное. Кол. уч. 426 ч.

г. Курск, ул. Дзержинского, 49.

Курский землеустроит. техн. НКЗема. Отд.: землеустроительное и мелиоративное. Кол. уч. — 376 ч.

г. Ленинград, Моховая ул., 6.

Ленинградский мелиоративный техн. Треста мелиоративного строительства. Отд.: гидротехническое и агромелиоративное. Кол. уч.—235 ч.

г. Москва, Б. Якиманка, 33/13.

Московский топографический техн. им. Рыкова. Главного геодезического упр-ния ВСНХ СССР. Отд.: топографическое, картогра-

фическое и фотогеодезическое. Кол. уч. — 600 ч.

г. **Москва,** ул. Герцена, 5.

Московский землеустроительный техн. им. Калинина. Отд.: переселенческое, землеустроительное и торфяное. Кол. уч. — 499 ч.

г. **Новосибирск,** Октябрьская пл.

Н.-Сибирский землеустроит. техн. Отд.: мелиоративное и землеустроительное. Кол. уч. — 440 ч.

г. **Новочеркасск.**

Техникум индустр. землед. и землеустроит.
ГИПЗ'а.

г. **Оренбург,** пр. Коммунаров, 27.

Оренбургский землеустроительный техн. Крайз'а. Кол. уч. — 200 ч.

г. **Оренбург.**

Оренбургский гидротехн. Госсельмелкотреста. Кол. уч. — 240 ч.

Оренбургский р-н, 2-й Кордон, почт. ящ. 23.

Техн. социалистического земледелия Зернотреста. Отд. механическое. Кол. уч. — 225 ч.

г. **Пенза,** ул. Володарского, 6.

Землеустроит. техн. Отд.: землеустроительное. Кол. уч. — 266 ч.

г. **Пермь,** уг. Оханской и Ленинской, д. 18/29.

Пермский землеустроительный техн. Отд.: землеустроительное. Кол. уч. — 580 ч.

г. **Псков,** Гоголевская, 7.

Псковский землеустроит. техн. Ленинградского обл. земельного управления. Отд.: землеустроительное. Кол. уч. — 300 ч.

г. **Саратов,** ул. Республики, 11.

Саратовский землеустроит. техн. Отд.: землеустроительное. Кол. уч.— 240 ч.

г. **Ульяновск,** ул. Гимова, 3.

Ульяновский землеустроит. техн. НКЗема. Отд.: землеустроительное, Кол. уч. — 230 ч.

г. **Уфа,** ул. Цурюпы, 9.

Уфимский землеустроит. техн. Отд.: агрономическо-землеустроительное, топографо-геодезическое, строительно-промышленное, дорожно-мелиоративное, землеустроительное, строительно-мелиоративное, подготовительное. Кол. уч. — 628 ч.

г. **Харьков.**

Топографический техн. Гл. геодезического управления. Кол. уч. — 120 ч.

г. **Чернигов,** ул. Шевченко.

Черниговский мелиоративн. техн. Отд.: мелиоративно-гидротехническое и лесомелиоративное. Кол. уч. 200 ч.

г. **Шацк,** Моск. обл.

Шацкий техн. социалистического земледелия. Отд.: совхозное и колхозное. Кол. уч. — 420 ч.

г. **Эривань.**

Эриванский землеустроит.-ирригационный техн. Кол. уч. — 160 ч.

ИНДУСТРИАЛЬНЫЕ С ОТДЕЛЕНИЯМИ ПО РАЗЛИЧНЫМ СПЕЦИАЛЬНОСТЯМ.

г. **Алчевск,** УССР. м. Новая Колония.

Алчевский техн. Союзстали. Отд.: металлургическое, коксо-бензольное. Кол. уч. — 200 ч.

г. **Астрахань,** Н.-Волжского края.

Индустриальный техн. Об'единения металлург. пром. РОМП. Отд.: теплотехническое. Кол. уч. — 328 ч.

г. **Астрахань,** Фиолетова ул., 15.

Астраханский индустриальный техн. Отд.: теплотехническое, строительное, механическое, холодной обработки металлов. Кол. уч. — 326 ч.

г. **Ашхабад.**

Индустриальный техн. НКПроса ТССР. Кол. уч. — 320 ч. Срок обучен. — 3 г.

Батум.

Индустриальный техн. НКПроса Аджаристана. Отд.: грузинское и русское. Кол. уч. — 623 ч.

г. **Владивосток.**

Индустриальный техн. Дальне-Восточного КрайСНХ. Отд.: шорное, техническое, химическое, электротехническое, строительное. Кол. уч. 548 ч.

г. **Владикавказ.**

Индустриальный техн. Северо-Кавказского КрайСНХ. Отд.: подго-

товит. национ. механическое, химическое. Кол. уч. — 471 ч.

Говардово, Зап. ж. д.

Индустриально-химический техн. Кол. уч. — 120 ч.

г. Изюм, б. Харьковского окр., Советская пл., 3.

Изюмский индустриальный техн. Отд.: механизации и сельского хозяства. Кол. уч. — 160 ч.

г. Иошкар-Ола, Марийской, авт. обл. ул. Волкова, 87.

Индустриальный техн. Союзлеспрома. Отд.: механическое и химическое. Кол. уч. — 160 ч.

г. Кострома, Ив.-Пром. обл., Пролетарская, 67/69.

Костромской индустриальный тех. им. Красина ВСНХ. Отд.: электротехническое, тепло-механическое, химическое и крахмало-паточное. Кол. уч. — 900 ч.

г. Кострома.

Индустриальный техн. Ивановского ОблСНХ. Отд.: теплотехническое, химическое, электротехническое. Кол. уч. — 308 ч.

г. Краснодар.

Индустриальный техн. Сев.-Кавказского КрайСНХ. Отд.: силикатное, энергетическое, химическое, санитарно-техническое, строительное. Кол. уч. — 555 ч.

г. Махач-Кала.

Дагестанский индустриальный техн. Дагестанского ЦСНХ. Отд.: строительное, механическое, химическое. Кол. уч. — 432 ч.

г. Орел, ул. им. Покровского, 25.

Орловский индустриальный техн. Отд.: механическое и строительное. Кол. уч. — 521 ч.

г. Пермь, ул. Луначарского, 26.

Пермский индустриальный техн. Оружоб'единения. Отд.: металлургическое, механическое, электротехническое и инструментальное. Кол. уч. — 402 ч.

г. Ростов н/Д.

Индустриальный техн. Северо-Кавказского КрайСНХ. Отд.: механическое по обработке металлов, энергетическое, химическое, механическое по зав. обор., обр. кожи, механическое по с.-х. машиностроению. Кол. уч. — 555 ч.

г. Саранск, Ср.-Волжского края.

Индустриальный техн. Средне-Волжского КрайСНХ. Отд.: строительное, теплотехническое. Колич. уч. — 156 ч.

г. Саратов, Астраханская, 77.

Индустриальный техн. Нижне-Волжского КрайСНХ. Отд.: теплотехническое, электротехническое, химическое, тракторное, силикатное. Кол. уч. — 750 ч.

г. Славянск, Ярмарочная пл.

Славянский индустриальный техн. Отд.: химическое и механическое.

г. Свердловск, Университетская, 9.

Индустриально-химический техн. Уралхимкомбината. Кол. уч. — 174 ч.

г. Таганрог.

Индустр. техн. ГИПЗ'а.

КОЖЕВЕННЫЕ.

г. Богородск, Ниж. края, ул. Свердлова, 3.

Богородский кожевенный техн. Союзкожа. Отд.: хромовое, краснодубное и шорно-сыромятное. Кол. уч. — 550 ч.

г. Киев.

Киевский техн. Укркожоб'единения ВСНХ УССР. Кол. уч. — 120 ч.

г. Ленинград.

Ленинградский кожевен. техн. ЛОСНХ. Кол. уч. — 120 ч.

г. Москва, Замоскворечье, Казан. пер., 10.

Московский кожевенный техн. Кол. уч. — 550 ч. Срок обуч. — 3 г.

г. Москва, Б. Богородская, 38.

Кожтехникум учебно-производ. комб. Кол. уч. — 798.

ЛЕСНЫЕ, ЛЕСОРАЗРАБАТЫВАЮЩИЕ И ЛЕСОПРОМЫШЛЕННЫЕ.

г. Байрам Али.

Лесомелиоративный техн. НКПроса ТССР. Кол. уч.—80 ч. Срок обучен. — 3 г.

г. Архангельск, Набережная С. Двины, 83.

Архангельский техн. лесопильной и деревообрабатывающей промышленности Северолеса и Леспрома

Отд.: механическое, химическое, тракторное, лесопильное, лесопильно-столярное и лесохимическое. Кол. уч. — 586 ч.

г. Белая Церковь, УССР.

Белоцерковский еврейский техн. механической обработки дерева Украинлеса. Кол. уч. — 60 ч.

г. Бобруйск.

Бобруйский лес. техн. Лесбела.

г. Боржом.

Боржомский лес. техн. Заклесбума.

П/о Боровое, Казакстан, с. Щучье урочище «Барматино».

Боровской лес. техн. ВСНХ. Отд.: лесокультурное. Кол. уч. — 130 ч.

ст. Брасово, Западн. ж. д., Брянский р-н, Западн. обл.

Лес. техн. Отд.: лесомеханическое, лесохимическое и лесотранспортное. Кол. уч. — 254 ч.

г. Ветлуга, Нижегор. края.

Ветлужский лес. техн. Союзлеспрома. Отд.: сухопутного транспорта, гидротехническое. Кол. уч. — 290 ч.

г. Вятка.

Вятский лес. техн. Севвостлеса.

пос. Гагры.

Гагринский лес. техн. Заклесбума.

г. Житомир, УССР.

Житомирский техн. Украинлеса ВСНХ УССР. Отд.: лесотехническое, механической обработки дерева. Кол. уч. — 320 ч.

п/о Зеленый Город, ст. Пушкино, плат. Братовщина.

Московский лес. техн. Леспрома. Отд.: лесоустроительное, лесокультурное, лесопильное, лесохозяйственное, подготовительное. Колич. уч. — 270 ч.

Знаменский р-н.

Знаменский лес. техн. Укрлеспрома.

г. Иркутск.

Иркутский лес. техн. Востсиблеса.

ст. Калашниково, Моск. обл., Окт. ж. д.

Тверской лес. техн. Союзлеспрома. Отд.: сухопутного лесного транспорта и лесосплавное. Кол. уч. — 180 ч.

г. Киев.

Киевский лесотехнический техн. Украинлеса ВСНХ УССР. Кол. уч.— 240 ч.

г. Козьмодемьянск.

Козьмодемьянский лес. техн. Севвостлеса.

г. Коростень.

Техн. механической обработки дерева Украинлеса ВСНХ УССР. Кол. уч. — 100 ч.

г. Кострома, ул. Дзержинского.

Костромской лес. техн. Отд.: лесосплавное и лесохимическое. Кол. уч. — 400 ч.

г. Красноярск.

Красноярский лес. техн. Запсиблеса.

Кудымкорский р-н.

Кудымкорский лес. техн. Лесохима.

г. Курган.

Курганский лес. техн. Лесохима.

г. Кутаис.

Кутаисский лес. техн. Заклесбума.

г. Ленинград.

Ленинградский лес. техн. Севзаплеса.

г. Липецк, ЦЧО.

Ленинский лес. техн. и Ленинское учебно-опытное лесничество (при нем) в 7 км от города в сосновом лесу. Отд.: лесозаготовительное и лесоустроительное. Кол. уч. — 180 ч.

г. Майкоп, Сев.-Кавк. края, Пушкинская ул., 6.

Майкопский лес. техн. Отд.: лесозаготовительное, горно-транспортное, лесопильное и лесохимическое. Кол. уч. — 340 ч.

Марьино-Посадский р-н.

Марьино-Посадский лес. техн. Севвостлеса.

г. Минск.

Минский лес. техн. Лесбела.

г. Москва.

Московский лесн. техн. Мослеспрома.

г. Москва.

Московский веч. лесн. техн. Мослеспрома.

г. Муром.

Муромский лес. техн. Волголеса.

г. Ораниенбаум.

Ораниенбаумский лес. техн. Севзаплеспрома.

пос. Орловские Дворики, Брянск. р-на, Зап. ж. д.

Карачижско - Крыловский лес. техн. Союзлеспрома ВСНХ. Отд.: лесокультурное и лесоустроительное. Кол. уч. — 172 ч.

г. Пенза, Кураевская ул., 2.

Пензенский лес. техн. Союзлеспрома ВСНХ СССР. Отд.: лесомеханическое, лесокультурное, лесозаготовительное, лесостроительное. Вечерн. отд. лесной техники и лесомеханическое. Кол. уч.—384 ч.

г. Пермь, уг. ул. К. Маркса и Пермской, 21/62.

Пермский лес. техн. УОСКХ. Отд.: лесозаготовительное и лесосплавное. Кол. уч. — 360 ч.

г. Петрозаводск, пл. Свободы, 7.

Петрозаводский лес. техн. Карелеса. Отд.: лесохозяйственное, лесотехническое, сплавное. Кол. уч. — 250 ч.

г. Полоцк, БССР, ул. Фрунзе.

Полоцкий лес. техн. Лесбела. Отд.: лесохозяйственное, лесоэксплоатационное, лесокультурное и мелиоративное. Кол. уч. — 240 ч.

г. Самара.

Самарский лес. техн. Средлеса.

г. Сарапул.

Сарапульский лес. техн. Лесохима.

с. Советское, Советск. р-на, Нижегор. края.

Советский лес. техн. Союзлестреста ВСНХ СССР. Отд.: лесохозяйственное. Кол. уч. — 112 ч.

г. Соликамск.

Соликамский лес. техн. Лесохима.

г. Сталинград.

Сталинградский лес. техн. Волгокаспийлеса.

г. Судагда, с. Муромцево, Ив.-Пр. обл.

Муромцевский лес. техн. Отд.: лесотехническое, лесозаготовительное и лесокультурное. Кол. уч. — 406 ч.

с. Селиваново, Крапивинского р-на, Моск. обл.

Крапивинский лес. техн. Мособлтреста. Отд.: лесокультурное, лесохозяйственное, транспортно-заготовительное. Кол. уч. — 247 ч.

зав. Талицкий, Талицкого р-на, Урал. обл., ул. Луначарского.

Талицкий техн. треста Ураллеса. Отд.: лесохозяйственное, лесотранспортное, лесозаготовительное. Кол. уч. — 307 ч.

г. Ташкент, ул. Свердлова, 19/21.

Казакский лес. техн. Отд.: лесохозяйственное и лесотехническое. Кол. уч. — 220 ч.

г. Тихвинск.

Тихвинский лес. техн. Севзаплеспрома.

г. Томск.

Томский лес. техн. Запсиблеса.

г. Тотьма, Сев. края.

Тотемский лес. техн. Союзлеспрома ВСНХ СССР. Отд.: лесоэксплоатационное. Кол. уч. — 180 ч.

г. Сыктывкар (Усть-Сысольск).

Сыктывкарский лес. техн. Комилеса.

г. Уфа, уг. ул. Цурюпы и Тукаевской.

Уфимский лес. техн. Отд.: лесокультурное, лесное и лесозаготовительное. Кол. уч. — 180 ч.

г. Череповец.

Череповецкий лес. техн. Севзаплеспрома.

г. Чита.

Читинский лес. техн. Дальлеса.

ЛЬНОВОДЧЕСКИЕ, КОНОПЛЕВОДЧЕСКИЕ, ХЛОПКОВОДЧЕСКИЕ И ШЕЛКОВОДЧЕСКИЕ.

г. Байрам Али.

Агро-хлопковый техн. НКПроса ТССР. Кол. уч. — 344 ч. Срок обуч.— 3 г.

г. Андижан, Советская, 11.

Техн. хлопководства. Кол. уч. — 300 ч.

г. Ардатов, Морд. обл., ул. К. Маркса, 12.

Ардатовский конопл. техн. Отд.: коноплеводческое. Кол. уч. — 280 ч.

М-ко Знаменка, Яранск. р., Нижегор. края.

Яранский льновод. техн. Нижкрайза. Отд.: льнокультурное с 3-х

летн. сроком обучения. Кол. уч. — 180 ч.

с. Ивановское, Волокол. р-на, Моск. обл.

Волоколамский техн. льноводства и льнообработки. Отд.: по первичной зав. обработке льна и льноводства. Кол. уч. — 360 ч.

Псков.-Кресты.

Псковский техн. льноводства и льнообработки акц. о-ва «Льноконоплевод». Отд.: льноводства и льнообработки. Кол. уч. — 550 ч.

с. Курдукули, Армения.

Хлопководческий техн. Кол. уч.— 120 ч.

с. Курдукули, Армения.

Хлопководческий техн. Кол. уч.— 80 ч.

с. Ланчхуты, ССР Грузии.

Ланчхутский с.-х. техн. Отд.: шелководческое.

г. Нахичевань.

С.-х. техн. при ЦИК. Отд.: животноводства и хлопководства. Кол. уч. — 298 ч.

г. Сталинабад (Таджикистан).

Хлопковый техн. Кол. уч. — 94 ч.

г. Телави, ССР Грузии.

Телавский с.-х. техн. Отд.: шелководства. Кол. уч. — 95 ч.

г. Хони, ССР Грузии.

Хонский с.-х. техн. Отд. шелководства. Кол. уч. — 35 ч.

г. Чарджуй.

Агро-хлопковый техн. НКПроса ТССР. Кол. уч. — 229 ч. Срок обучения — 3 г.

г. Чарджуй.

Шелководческий техн. НКПроса ТССР. Кол. уч. — 80 ч. Срок обуч. — 3 г.

с. Чохатури.

Чохатурский с.-х. техн. Отд. шелководства. Кол. уч. — 35 ч.

г. Эривань.

Шелкопромышленный техн. ВСНХ ССР Армении.

МАШИНОСТРОИТЕЛЬНЫЕ. С.-Х. МАШИНОСТРОЕНИЯ.

г. Бердянск.

Техн. с.-х. машиностроения с вечерн. рабочим отд. Кол. уч.—80 ч.

г. Воткинск, Коммунальн. ул.

Воткинский с.-х. машиностроит. техн. Отд.: конструкторское, литейно-механическое. Кол. уч. — 340.

г. Зиновьевск, Бульварная ул., 34.

Техн. с.-х. машиностроения. Отд.: с.-х. машиностроения. Кол. уч.— 180 ч.

г. Большой Токмак.

С.-х. машиностроительный техн. Союзсельмаша ВСНХ СССР. Кол. уч. — 80 ч.

г. Чугуев, пл. Ленина, 1.

Техн. с.-х. машиностроения Союзсельмаша. Отд.: механическое, деревообделочное, термическое. Кол. уч. — 175 ч.

г. Харьков, Краснофлотская, 17.

С.-х. машиностроит. техн. Союзсельмаша ВСНХ СССР. Кол. уч. — 222 ч.

г. Херсон.

Техн. с.-х. машиностроения. Кол. уч. — 120 ч.

г. Эривань.

С.-х. машинный техн. Эриванского НКЗема. Кол. уч. — 76 ч.

МАШИНОСТРОИТЕЛЬНЫЕ, МЕТАЛЛУРГИЧЕСКИЕ И МЕХАНИЧЕСКИЕ.

Амур, Днепровпетровск, механическ. П.Т.Ш.

Амурский Н.-Днепровский техн. механической специальности треста Химаппаратура ВСНХ СССР. Кол. уч. — 120 ч.

г. Белополье, УССР.

Механический техн. Укрмето ВСНХ УССР. Кол. уч. — 60 ч.

г. Бердичев, УССР.

Бердичевский механический техн. с еврейским отд. Кол. уч. — 120 ч.

г. Богуслав.

Механический техн. с еврейским отд. Машинооб'единения ВСНХ СССР. Кол. уч. — 60 ч.

г. Брянск, Брянский р-н, д. Банков.

Вечерн. машиностроительный техн. Отд.: холодной обработки металла грузо-под'емно-транспортных сооружений. Кол. уч. — 215 ч.

г. Владимир, Ивановск. Пром. обл.

Механический техн. Об'единения Металлопромышленности РОМП. Отд.: холодной обработки металлов, электротехническое. Кол. уч.—279 ч.

г. Выкса, Нижегор. края, Советская пл., 1.

Техн. черной металлургии об'единения «Сталь». Отд.: мартеновское, прокатное, механическое. Кол. уч.— 320 ч.

ст. Голутвин, М.-Каз. ж. д., Заводской дом, 169.

Коломенский вечерн. механический техн. Парвагдиза. Отд.: технологическое, теплотехническое. Кол. уч.— 250 ч.

г. Днепропетровск.

Металломеханический техн. с вечерн. рабоч. отд. Кол. уч.— 360 ч.

г. Днепропетровск, пр. К. Либкнехта, д. 94.

Еврейский машиностроит. техн. Отд.: электрической и механической обработки материала. Кол. уч.— 166 ч.

г. Егорьевск, Егорьевский р-н, Профсоюзная ул., 74.

З-д техн. «Комсомолец» Союзстанкоинструмента ВСНХ СССР. Отд.: по станкостроению (холодная обработка металла), теплотехническое (по горячей обработке металла). Кол. уч.— 694 ч.

п/о Енакиево, Рыковского р-на, Донбасс, 17-я ул., 17.

Рыковский индустриальный техн. ВСНХ. Отд.: механическое и металлургическое. Кол. уч.— 300 ч.

г. Запорожье, Гоголевская ул., д. 64.

Машиностроит. техн. Об'единения тяжелого машиностроения. Отд.: горячей обработки металла, общего машиностроения, грузопод'емного тракторного сооружения. Кол. уч.— 450 ч.

г. Златоуст, Таганайская ул., 2.

Металлургический техн. об'единения «Сталь». Отд.: сталеплавильное, обработка металла давлением, доменное, лабораторное. Кол. уч.— 299 ч.

г. Златоуст, Таганайская ул., 2.

Механический техн. дневн. и вечерн. Станкооб'единения. Отд.: автогенное, машиностроительное, теплотехническое, холодной обработки металлов. Кол. уч.— 448 ч.

г. Змиев, УССР.

Механический техн. Укрмето. ВСНХ УССР. Кол. уч.— 60 ч.

г. Калязин, Моск. обл.

Механический техн. Российского об'единения металлопромышленности РОМП. Отд.: холодной обработки металла. Кол. уч.— 271 ч.

с. Каменское, Проспект, д. 18.

Металлургический техн. Отд.: электротехническое, металлургическое. Кол. уч.— 614 ч.

г. Касимов, Моск. обл.

Механический техн. Российского об'единения металлопромышленности РОМП. Отд.: машиноведение, строительное, литейное, теплотехническое, электротехническое. Кол.— уч.— 325 ч.

г. Киев.

Техн. точной механики Укрмето ВСНХ УССР. Кол. уч.— 160 ч.

г. Киев, Егорьевский пер., 14.

Механический техн. им. «Октябрьской революции». Отд.: механическое и теплотехническое.

г. Киев, ул. Ленина, 51.

Вечерн. рабоч. техн. ВРТ и ВИШ. Отд.: холодной обработки металлов, паровых машин, паровых турбин, паротяговое.

г. Коканд, ул. К. Маркса, 61.

Ферганский механический техн. им. Дзержинского ВСНХ. Отд.: механическое, строительное. Колич. уч.— 316 ч.

пос. Кольчугино, ул. К. Маркса.

Техн. по обработке цветных металлов Цветметзолота. Отд.: литье, цветн. металлов, обработка цветных металлов (прокатка, волочение, прессовка). Кол. уч.— 240 ч.

п. г. т. Краматорская

Машиностроительный и металлургический техн. с вечерн. рабоч. отд. треста Краматорск. з-д ВСНХ СССР. Кол. уч.— 160 ч.

г. Кривой Рог, Глинкид, Трудовая школа.

Железорудный и металлургический техн. с вечерн. рабоч. отд. Союзстали ВСНХ СССР. Кол. уч. — 160 ч.

г. Кривой Рог, Глинкид, Трудовая школа.

Металлургический механический техн. Союзстали ВСНХ СССР. Кол. уч. — 120 ч.

г. Ленинград.

Техн. по горячей и холодной обработке металлов. Кол. уч. — 200 ч.

г. Ленинград, Демидов, 10.

Техн. точной механики и техники.

г. Лохвица.

Механический техн. Союзсахара. Кол. уч. — 180 ч. Срок обуч. — 3 г.

г. Луганск, ул. Юного Спартака, д. 11.

Машиностроительный техн. Парвагдиза. Отд.: паровозостроительное, холодной обработки металлов. Кол. уч. — 540 ч.

ст. Макеевка, Екат. ж. д. Советская колония, 28.

Металлургический техн. Союзстали ВСНХ СССР. Отд.: коксовое и вечерн. Кол. уч. — 240 ч.

г. Мариуполь, УССР.

Металлургическо - механический техн. с вечерн. рабоч. отд. Союзстали ВСНХ СССР. Кол. уч. — 240 ч.

г. Марксштадт, Немповолжье.

Механический техн. НКПроса Немповолжья. Отд.: индустриально-земледельческое. Кол. уч. — 190 ч.

г. Москва, Воронцовская, Гендриков пер., 10

Механический вечерн. рабочий техн. Пролетарского р-на Республиканского об'единения металлической промышленности РОМП. Отд.: холодной обработки и литейное дело. Кол. уч. — 277 ч.

г. Москва, Ленинская слобода, Тюфелев проезд, зд. школы ФЗУ, 9.

Техн. тягового электромашиностроения уч. комбината зав. «Динамо». Отд.: холодной обработки металла, горячей обработки металла, электромашиностроения.

г. Москва, Пироговская ул., 11/а.

Вечерн. техн. точной механики треста «Точмех». Отд.: авиоавтоприбор., теплов. и проч. физических, часовых механ., счет. всех измер. Кол. уч. — 317 ч.

г. Москва, Б. Калужская, 14.

Рабочий металлопромышленный техн. при Горной академии (вечерн.). Отд.: угольно-эксплоатационное, техники безопасности, маркшейдерское, горно-электромеханическое, проходка шахт, обогатительное, горно-экономическое, рудно-эксплоатационное.

г. Москва (Пролетарский р-н).

Моск. вечерн. техн. Отд.: холодной обработки металлов. Кол. уч. — 342 ч.

г. Николаев.

Еврейский механический техн. Союзсельмаша ВСНХ СССР. Кол. уч. — 60 ч.

г. Николаев, УССР.

Николаевский судомашиностроительный техн. с вечерн. рабоч. отд. с уклоном обор. портов и судов Союзверфи ВСНХ СССР. Кол. уч. — 260 ч.

г. Новосибирск, Военный городок, корп. №. 82.

Машиностроительный техн. Союзсельмаша. Отд.: холодной обработки металлов, горячей обработки металлов, машиностроительное. Кол. уч. — 360 ч.

г. Одесса.

Механический техн. Станкооб'единения. Кол. уч. — 120 ч.

г. Одесса.

Машиностроительный вечерн. рабоч. техн. Укрмето ВСНХ УССР. Кол. уч. — 160 ч.

г. Одесса.

Машиностроительный техн. с вечерн. рабоч. отд-ние. Укрмето ВСНХ УССР. Кол. уч. — 120 ч.

г. Одесса.

Техн. точной механики (укр. и евр. отд.) ВУФКУ ВСНХ УССР. Кол. уч. — 90 ч.

г. Орел, ЦЧО.

Индустриальный техн. Российского об'единения металлопромышленности. Отд. механическое. Кол. уч — 531 ч.

г. Остер.
Еврейский механический техн. Союзсахара. Кол. уч. — 120 ч. Срок обуч. — 3 г.

г. Павлов, Кладбищенская ул., 1.
Павловский индустриальный техн. им. Лепсе в ведении РОМП. Отд.: холодной обработки металлов, станочной обработки и отд. горячей обработки. Кол. уч. — 305 ч.

п/о Песоченский з-д, Зап. обл.
Механический техн. об'единения металлопромышленности РОМП. Отд.: холодной и горячей обработки металлов. Кол. уч. — 80 ч.

г. Пирятин, УССР.
Механический техн. Укрмето ВСНХ УССР. Кол. уч. — 60 ч.

г. Путивль.
Механический техн. Укрмето ВСНХ УССР. Кол. уч. — 90 ч.

г. Рыково.
Металлургический техн. (Енакиево) с вечерн. раб. отд. Кол. уч. — 160 ч.

с. Сартана, УССР.
Техн. греческий Союзстали. Кол. уч. — 40 ч.

с. Свисса, б. Глух. окр.
Механический техн. Укрмето ВСНХ УССР. Кол. уч. — 60 ч.

п. г. т. Синельниково, УСС.
Механический техн. Машинооб'единения. ВСНХ СССР. Кол. уч. — 60 ч.

г. Сталин, УССР.
Механический техн. Машинооб'единения. Кол. уч. — 80 ч.

г. Сталин УССР.
Металлургический техн. с вечерн. рабоч. отд. Кол. уч. — 160 ч.

г. Сумы, УССР.
Машиностроительный техн. треста Химаппаратура. Кол. уч. — 160 ч.

г. Сумы, ул. Дзержинского, 3.
Техн. химического машиностроения ВОМТ. Отд.: обработки металла резанием. Кол. уч. — 305 ч.

г. Тверь, Моск. обл.
Механический техн. Об'единения металлопромышленности РОМП. Отд.: теплотехническое и строительное. Кол. уч. — 327 ч.

п. г. т. Фастов.
Механический техн. Укрмето ВСНХ УССР. Кол. уч. — 60 ч.

г. Харьков.
Авио-строительный техн. Авиооб'единения ВСНХ УССР. Кол. уч. — 80 ч.

г. Харьков.
Техн. точн. механики Укр. глав. палаты мер и весов ВСНХ УССР. Кол. уч. — 120 ч.

г. Харьков, Плетневская, 7.
Машиноконстр. вечерн. рабоч. техн. Парвагдиза Машинооб'единения ВСНХ СССР. Кол. уч. — 160 ч.

г. Харьков.
Машиностроительный рабоч. сменный техн. при Харьк. Паровоз. з-де Машинооб'единения ВСНХ СССР. Кол. уч. — 160 ч.

г. Харьков.
Машиностроительный техн. с вечерн. рабоч. отд. Укрмето ВСНХ УССР. Кол. уч. — 200 ч.

г. Харьков.
Механический техн. Гл. упр. ком. хоз. УССР. Отд.: холодной обработки металла, теплофикац., авторемонтное.

г. Харьков, Плешневский пер., 7.
Машиноконструкторский вечерн. техн. Парвагдиза. Отд. машиностроительное, строительное. Кол. уч. — 500 ч.

г. Харьков.
Вечерн. рабоч. механический техн. ВСНХ УССР. Кол. уч. — 150 ч.

Хортица, УССР.
Механический техн. Станкооб'единения ВСНХ СССР. Кол. уч. — 60 ч.

Хортица, УССР.
Немецкий машиностроительный техн. Машинооб'единения ВСНХ СССР. Кол. уч. — 60 ч.

г. Челябинск, ул. Спартака, 20.
Тракторный техн. ВАТО. Отд.: холодной обработки металла, горячей обработки металла, ремонтно-сборочного дела. Кол. уч. — 446 ч.

г. Черкассы.
Еврейский механический техн. Союзсахара. Кол. уч. — 180 ч. Срок обуч. — 3 г.

г. Чернигов, Н. Басан.
Еврейский механический техн. Союзсахара. Кол. уч. — 100 ч. Срок обуч. — 3 г.

г. Эривань.
Механический техн. ВСНХ ССР Армении.

г. Ярославль, Республиканская ул., 42.
Машиностроительный техн. Парвагдиза. Отд.: общего машиностроения, механико-теплотехническое. Кол. уч. — 280 ч.

МЕДИЦИНСКИЕ.

г. Алма-Ата, Казакской АССР.
М/т НКЗдрава РСФСР.

г. Архангельск, Сев. края.
Вечерн. м/т. НКЗдрава РСФСР.

г. Ашхабад.
Акушерско-фельдшерский техн. НКПроса ТССР. Кол. уч. — 752 ч.

г. Баку.
Азербайджанский м/т. НКЗдрава АССР. Кол. уч. — 91 ч.

г. Бальцер, Немповолжье.
Техн. НКПроса Немповолжья. Кол. уч. — 35 ч.

г. Брянск, Западн. обл.
Брянский м/т НКЗдрава РСФСР. Отд.: акушерское, мед. сестер, охраны матер. и младенчества.

г. Вел. Устюг, Красноармейская ул., д. 19.
В.-Устюгский м/т. Севкрайздрава. Отд.: медицинское, акушерское, охраны матер. и младен. Кол. уч. — 223 ч.

г. В.-Удинск.
М/т. Бурято-Монгольской АССР НКЗдрава РСФСР. Отд.: мед. сестер и акушерское.

г. Винница.
Винницкий акушерский м/т. НКОЗУ. Отд.: акушерское. Кол. уч. — 150 ч.

г. Владивосток, Д.-В. края.
Владивостокский корейско-китайский м/т. НКЗдрава РСФСР. Отд.: акушерское и мед. сестер.

г. Владивосток, Д.-В. края.
Владивостокский техн. физкультуры НКЗдрава РСФСР.

г. Владивосток, Ленинская ул., 119.
Владивостокский м/т. Отд.: общемедицинское, акушерское, техников по уходу, техников по охране матер. и млад. Кол. уч. — 300 ч.

г. Владикавказ, Московская ул., 11.
Горский м/т. Крайздравотдела. Отд.: мед. сестер, акушерское. Кол. уч. — 275 ч.

г. Владимир.
Владимирский м/т. Ивановской области НКЗдрава РСФСР. Отд.: акушерское, мед. сестер, охраны матер. и млад.

г. Владимир, Ив. Пром. обл.
Вечерний м/т. при Владимирском м/т. НКЗдрава РСФСР. Отд. охраны матер. и млад.

г. Вологда, Сев. края.
Вечерн. м/т. при Вологодском дневн. м/т. НКЗдрава РСФСР. Отд. акушерское.

г. Вологда.
Вологодский м/т. НКЗдрава РСФСР. Отд. мед. сестер., акушерское.

г. Воронеж, ЦЧО.
Воронежский м/т. НКЗдрава РСФСР.

г. Воронеж, ЦЧО.
Воронежский украинский м/т. НКЗдрава РСФСР. Отд.: акушерское, мед. сестер, охраны матер. и млад.

г. Воронеж, ЦЧО.
Воронежский техн. физкультуры НКЗдрава РСФСР.

г. Вятка, Нижегор. края.
Вечерн. техн. при Вятском м/т НКЗдрава РСФСР. Отд.: мед. сестер и охраны матер. и млад.

г. Вятка, Нижегор. края, ул. Дрылевского, 40/61.
Вятский м/т. НКЗдрава РСФСР Отд.: мед. сестер, акушерское и охр. матер. и младенчества. Кол. уч. — 378.

г. Ганджа.
М/т. НКЗдрава АССР. Отд.: мед. сестер и акушерское. Кол. уч. — 240 ч.

г. Запорожье.
Запорожский м/т Единого диспансера Отд.: акушерское. Кол. уч. — 150 ч.

г. Иваново-Вознесенск.
Ивановский техн. физкультуры НКЗдрава РСФСР.

г. Иваново-Вознесенск.
Вечерн. техн. при Ивановском м/т. НКЗдрава РСФСР. Отд.: охраны матер. и млад., пом. санврачей, зуб. сестер.

г. Иваново-Вознесенск.
Иваново-Вознесенск. м/т. НКЗдрава РСФСР. Отд.: мед. сестер, охраны матер. и млад., акушерское и сестер соц. помощи.

г. Ижевск, Вотской обл.
Ижевский м/т. для вотяков НКЗдрава РСФСР. Отд.: акушерское.

г. Ижевск, Вотской обл.
Ижевский м/т. НКЗдрава РСФСР Отд.: акушерское, мед. сестер, охраны матер. и млад., сестер соц. помощи.

г. Ижевск, Вотской обл.
Вечерн. техн. при Ижевском м/т. НКЗдрава РСФСР. Отд. медсестер.

г. Иошкар-Ола.
Иошкарольский Марийский м/т. НКЗдрава РСФСР. Отд.: акушерское, мед. сестер, охраны матер. и младенчества.

г. Иркутск, Вост. Сиб. края.
Иркутский м/т. НКЗдрава РСФСР. Отд.: акушерское, охраны матер. и млад., мед. сестер, подготов. гр., лабор. техн.

г. Иркутск, Вост. Сиб. края.
Иркутский м/т. для народов Севера НКЗдрава РСФСР. Отд.: акушерское и мед. сестер.

г. Иркутск, Вост.-Сиб. края.
Вечерн. техн. при Иркутском м/т. Отд.: охраны матер. и млад. и мед. сестер.

г. Иркутск, Вост. Сиб. края.
Иркутский техн. физкультуры НКЗдрава РСФСР.

г. Калуга.
Калужский м/т. НКЗдрава РСФСР. Отд.: акушерское, мед. сестер и охраны матер. и млад.

г. Киев, ул. Мельникова, 50.
Киевский м/т. НКЗдрава. Отд.: акушерское и охраны матер. и младенч. Кол. уч. — 288 ч.

г. Кзыл-Орда.
Кзыл-Орд. м/т НКЗдрава РСФСР. Отд.: акушерское и мед. сестер.

г. Кострома.
Костромской м/т. НКЗдрава РСФСР Отд.: акушерское, мед. сестер и охраны матер. и млад. Кол. уч. — 500 ч.

г. Красноярск, Вост. Сиб. края.
Красноярский м/т. НКЗдрава РСФСР. Отд.: акушерское, мед. сестер, подгот. группа.

г. Красноярск, Вост. Сиб. края.
Красноярский м/т. для белоруссов НКЗдрава РСФСР. Отд.: мед. сестер.

г. Красноярск, Вост. Сиб. края.
Вечерн. техн. при Красноярском м/т. НКЗдрава РСФСР. Отд.: мед. сестер и охраны матер. и млад.

г. Курск, ЦЧО.
Курский м/т. НКЗдрава РСФСР. Отд.: акушерское, мед. сестер, охраны матер. и млад., пом. санврачей.

г. Курск, ЦЧО.
Вечерн. техн. при Курском м/т. НКЗдрава РСФСР. Отд.: акушерское и мед. сестер.

г. Кустанай, Казакской АССР.
Кустанайский м/т. НКЗдрава РСФСР. Отд.: акушерское, медицинских сестер. Срок обуч. — 2 г., на акушерском — 2½ г.

г. Ленинград.
Ленинградский м/т. НКЗдрава РСФСР. Отд.: акушерское, сан.-профилактическое, диспансерное, нервно-психиатрическое и физико-терапевтическое.

г. Ленинград.
Ленинградский м/т. им. К. Маркса НКЗдрава РСФСР. Отд.: пом. санврачей, акушерское, охраны матер. и млад., мед. сестер, рентгеновское, зуб. сестер.

г. Ленинград.
Ленинградский протезный техн. (городской) НКЗдрава РСФСР. Отд.: акушерское, охраны матер. и млад. и мед. сестер.

г. Ленинград.
Вечерн. техн. при Ленинградском м/т. НКЗдрава РСФСР. Отд.: мед. сестер и охраны матер. и млад.

г. Ленинград.
Ленинградский техн. физкультуры НКЗдрава РСФСР.

г. Махач-Кала.
Акушерский техн. Дагестанской АССР. НКЗдрава РСФСР.

г. Минск, Советская, 14.
Физкультурный техн. НКПроса БССР.

УССР, с. Молочанск, того же р-на, Садовая ул., 10.
М/т. персонала единого диспансера. Отд.: подготовки лекарских помощников. Кол. уч. — 103 ч.

г. Москва, Никитский бул., д. 13.
М/т. им. Облотдела союза «Медсантруд». Отд.: фельдшерское, охраны матер. и млад., общегоу хода. Кол. уч. — 317 ч.

г. Москва, Пятницкая, д. 50.
Профилактический м/т. Мос. Обл. отд. здравоохранения. Отд.: пом. санврачей, мед. сестер, санитарно-курорт., физико-терапевт., рентгенотехники, лаборат. техн. Кол. уч. — 883.

г. Москва, 3-я Мещанская, 61.
Московский техн. им. Крупской НКЗдрава РСФСР. Отд.: акушерское, мед. сестер, охраны матер. и млад.

г. Москва, Солянка, 12.
Московский центральный техн. для нацмен НКЗдрава РСФСР. Отд.: акушерское, охраны матер. и млад., подготов. Кол. уч. — 550 ч.

г. Москва.
Московский вечерн. техн. НКЗдрава РСФСР. Отд.: мед. сестер, охраны матер. и млад.

г. Москва.
Московский техн. им. Воровского НКЗдрава РСФСР. Отд.: акушерское, мед. сестер, охраны матер. и млад. и нервно-психиатр.

г. Нахичевань.
М/т. Нахичеванской ССР. Кол. уч. — 160 ч.

г. Н. Новгород.
Нижегородский м/т. НКЗдрава РСФСР. Отд.: акушерское, мед. сестер, охраны матер. и млад., подготовит. отд.

г. Н. Новгород.
Вечерн. техн. при Нижегородском м/т. НКЗдрава РСФСР. Отд.: мед. сестер, охраны матер. и млад. и акушерское.

г. Н. Новгород.
Нижегородский техн. физкультуры НКЗдрава РСФСР.

г. Новосибирск, Зап. Сиб. края.
Новосибирский м/т. НКЗдрава РСФСР. Отд.: акушерское, сестер соц. помощи, мед. сестер.

г. Нуха.
М/т. по подготовке мед. сестер. НКЗдрава АССР. Кол. уч. — 160 ч.

г. Омск, Зап. Сиб. края.
Вечерн. техн. при Омском м/т. НКЗдрава РСФСР. Отд.: мед. сестер и охраны матер. и млад.

г. Омск, Зап. Сиб. края.
Омский м/т. для украинцев НКЗдрава РСФСР. Отд.: охраны матер. и млад. и мед. сестер.

г. Омск, Зап. Сиб. края.
Омский м/т. НКЗдрава РСФСР. Отд.: акушерское, мед. сестер, охраны матер. и млад. и подготовительное.

г. Орел, ЦЧО, Пионерская, 23.
Орловский м/т. НКЗдрава РСФСР. Отд.: акушерское, мед. сестер, охраны матер. и млад. Кол. уч. — 236 ч.

г. Оренбург, Ср. Волжского края.
Оренбургский м/т. НКЗдрава РСФСР Отд.: акушерское, мед. сестер и охраны матер. и млад.

г. Оренбург, Ср. Волжск. края.
Оренбургский м/т. для татар НКЗдрава РСФСР. Отд.: мед. сестер.

г. Оренбург, Ср. Волжск. края.
Вечерн. техн. при Оренбургском м/т. НКЗдрава РСФСР. Отд.: мед. сестер и лабор.-техн.

г. Орехово-Зуево, Моск. обл.
Орехово-Зуевский м/т. НКЗдрава РСФСР. Отд.: мед. сестер и охраны матер. и млад.

г. Пенза, Садовая ул., 5.
Пензенский м/т. Ср.-Волжского крайздрава. Отд.: мед. техн. по уходу за больными, мед. техн. по охр. матер. и млад., подготов. средн. мед. персонала. Кол. уч. — 480 ч.

г. Пермь, Урал. обл.
Пермский м/т. НКЗдрава РСФСР. Отд.: акушерское, мед. сестер, охраны матер. и млад., пом. санврачей.

г. Пермь, Урал. обл.
Пермский м/т. для угрофинских и пр. нар. НКЗдрава РСФСР. Отд.: мед. сестер и акушерское.

г. Пермь, Урал. обл.
Пермский техн. физкультуры НКЗдрава РСФСР.

г. Петрозаводск.
М/т. Карельской АССР НКЗдрава РСФСР. Отд. акушерское.

г. Ростов н/Д., Пушкинская ул., 245.
Ростовский н/Д. м/т. Крайздравотдела. Отд.: акушерское, охраны матер. и млад. Кол. уч. — 280 ч.

Пос. Рузаевка, Мордовской обл.
Рузаевский Мордовский м/т. НКЗдрава РСФСР. Отд.: акушерское, мед. сестер и охраны матер. и млад.

г. Рыбинск, Иванов.-Пром. обл.
Рыбинский м/т. НКЗдрава РСФСР. Отд.: мед. сестер, охраны матер. и млад.

г. Рязань, Моск. обл.
Вечерн. м/т. при Рязанском м/т. НКЗдрава РСФСР. Отд. мед. сестер.

г. Рязань.
Рязанский м/т. НКЗдрава РСФСР. Отд.: акушерское и мед. сестер.

г. Самара, Ср. Волжск. края.
Вечерн. техн. при Самарском м/т. НКЗдрава РСФСР. Отд.: пом. санврачей и сестер.

г. Самара, Ср. Волжского края.
Самарский м/т. НКЗдрава РСФСР. Отд.: акушерское, мед. сестер, охраны матер. и млад., шк. фельд., подготовит.

г. Самара, Ср. Волжск. края.
Самарский м/т для чувашей НКЗдрава РСФСР. Отд. мед. сестер. с трахомат. уклоном.

г. Самара, ул. М. Горького, 65,67.
Средне-Волжский краевой техн. физкультуры. Отд. физкультуры. Кол. уч. — 280 ч.

г. Саратов, Чернышевская ул., 2-я Советская больн.
Саратовский м/т. Отд.: акушерское, по уходу за больн., охраны матер. и млад. Кол. уч. — 405 ч.

г. Свердловск, ул. Добролюбова, 19 при школе им. Некрасова.
М/т. Облздравотдела. Отд.: акушерское, техн. по уходу за больными, техн. по охране матер. и млад., физкультурное, дополнит. подготовит. Кол. уч. — 220 ч.

г. Свердловск.
Вечерн. отд. при Уральском м/т. НКЗдрава РСФСР. Отд.: акушерское и мед. сестер.

г. Северо-Двинск.
Вечерний м/т. при Северо-Двин. м/т. Сев. края Наркомздрава. Отд.: мед. сестер и охраны матер. и младенчества.

г. Семипалатинск.
Семипалатинский м/т. НКЗдрава РСФСР. Отд.: акушерское и мед. сестер.

г. Серпухов, Моск. обл.
Серпуховский м/т. Отд.: мед. сестер и охраны матер. и млад.

г. Симферополь.
Крымский фельдшерско-акушерский техн. НКЗдрава РСФСР.

г. Симферополь.
Симферопольский м/т. НКЗдрава РСФСР. Отд.: мед. сестер., охраны матер. и млад., акушер., сестер соц. помощи, акуш. пом. санврачей.

г. Симферополь.
Симферопольский фармацевтический техн. НКЗдрава РСФСР.

г. Смоленск.
Смоленский техн. физкультуры НКЗдрава РСФСР.

г. Смоленск.
Вечерн. м/т. при Смоленском м/т НКЗдрава РСФСР. Отд.: мед. сестер, пом. санврачей.

г. Смоленск .
Смоленский м/т. Отд.: акушерское, мед. сестер, охраны матер. и млад.

г. Ставрополь, Красная ул., 26.
М/т. Сев. Кав. края. Отд.: акушерское, охраны матер. и млад., братьев и сестер по уходу за больными. Кол. уч. — 185 ч.

г. Сумы, Советская, 11.
Сумский м/т. НКЗдрава. Отд.: диспансерное, акушерское. Кол. уч. — 70 ч.

г. Сызрань, Ср. Волжского края.
Сызранский м/т. НКЗдрава РСФСР. Отд.: охраны матер. и млад., мед. сестер, акушерок.

г. Сыктывкар, Коми-Зырянск, Северн. края.
Коми-Зырянский м/т. НКЗдрава РСФСР. Отд. охраны матер. и млад.

г. Таганрог, пер. Антона Глушко, д. 24.
Таганрогский м/т. Сев. крайздрава. Отд.: акушерское, медицинское, охраны матер. и млад. Кол. уч. — 400 ч.

г. Тамбов, ЦЧО.
Тамбовский м/т. НКЗдрава РСФСР. Отд.: мед. сестер, акушерское, лабор.-техн.

г. Тверь.
Тверской м/т. НКЗдрава РСФСР. Отд.: акушерское, мед. сестер, охраны матер. и млад.

г. Тверь.
Тверской м/т. НКЗдрава РСФСР. Отд.: акушерское, мед. сестер, охраны матер. и млад.

г. Тверь, Моск. обл.
Вечерн. м/т. при Тверском м/т. НКЗдрава РСФСР. Отд.: мед. сестер, охраны матер. и млад.

г. Тверь.
Тверской техн. физкультуры НКЗдрава РСФСР.

г. Тирасполь.
М/т. НКЗдрава АМССР. Отд. акушерское.

г. Томск, Зап. Сиб. края.
Томский м/т. НКЗдрава РСФСР. Отд.: акушерское, охраны матер. и млад., мед. сестер.

г. Томск, Зап. Сиб. края.
Томский м/т. для хаккасов, оратов и пр. народностей НКЗдрава РСФСР. Отд.: мед. сестер и акушерское.

г. Тула.
Тульский м/т. НКЗдрава РСФСР. Отд.: акушерское, мед. сестер, охраны матер. и млад.

г. Тула.
Вечерн. м/т. при Тульском м/т. НКЗдрава РСФСР. Отд.: сестер соц. помощи и пом. санврачей.

г. Тюмень, Уральск. обл.
Тюменский м/т. НКЗдрава РСФСР. Отд.: акушерское, подготовки нацмен, охраны матер. и млад., сестер соц. помощи.

г. Ульяновск, ул. Энгельса, 31.
М/т. НКЗдрава. Отд.: акушерское мед., техн., охр. мат. млад. Кол. уч. — 320 ч.

г. Усмань, Советская ул.
Усманский м/т. Облздравотдела. Отд.: акушерское, мед.сестер, сестер охр. мат. и млад., пом. санврачей. Кол. уч. — 400 ч.

г. Сыктывкар., Сев. края.
Сыктывкарский м/т. НКЗдрава РСФСР. Отд. мед. сестер.

г. Уфа, ул. Октябрьской революции, 10.
Башкирский м/т. Отд.: фармацевтическое, акушерское, охр. мат. и млад., младших мед. сестер. Кол. уч. — 650 ч.

г. Фрунзе.
Киргизский Акушерокий м/т. НКЗдрава РСФСР. Отд.: акушерское. Кол. уч. — 175 ч.

г. Хабаровск, Д.-Вост. края.
Хабаровский м/т. НКЗдрава РСФСР. Отд.: акушерское, охраны мат. млад.

г. Чебоксары.
М/т. Чувашской АССР НКЗдрава РСФСР. Отд.: мед. сестер.

г. Челябинск, Урал. обл.
Челябинский м/т. НКЗдрава РСФСР. Отд.: акушерское, сестер соц. помощи, охр. мат и млад. млад.

г. Чернигов, ул. Урицкого, 46.
М/т. персонала единого диспансера и акушерок и санитарно-гигиенический техн. Кол. уч. — 260 ч.

г. Чита, Анохинская ул., 1, уг. ул. 9-е Января.

Читинский м/т. Восточно-Сибирского Крайздрава. Отд.: акушерское, охраны матер. и млад., сестер. по уходу, туземное. Кол. уч. — 280 ч.

г. Чита, Д.-Вост. края.

Вечерн. техн. при Читинском м/т. НКЗдрава РСФСР. Отд. сестер соц. помощи.

г. Якутск.

М/т. Якутской АССР НКЗдрава РСФСР. Отд.: акушерское, мед. сестер.

г. Ярославль, Иван. Пром. обл.

Ярославский м/т. НКЗдрава РСФСР. Отд.: акушерское, мед. сестер, охраны матер. и млад., школа фельдшер.

г. Ярославль, Иван. Пром. обл.

Вечерн. техн. при Ярославском м/т. НКЗдрава РСФСР. Отд.: мед. сестер.

МУЗЫКАЛЬНЫЕ.

г. Баку, Коммунистическая, 5.

Техн. БОНО. Отд.: организац.-инструкторское, педагогическое, исполнительное. Кол. уч. — 250 ч.

г. Вологда, Советская пл., 8.

Вологодский техн. Сев.-Кр. Отд. нар. обр. отд.: инструкторское, педагогическое и исполнительское. Кол. уч. — 78 ч.

г. Иваново-Вознесенск, Негорелая, 13.

Иваново-Вознесенск. обл. муз. техн. Отд.: инструкторско-педагогическое и организаторско-исполнительское. Кол. уч. — 200 ч.

г. Краснодар, Сев.-Кав. края, Рабфаковская ул., 41.

Кубанский гос. муз. техн. Отд.: инструкторско-педагогическое, исполнительское и адыгейское. Кол. уч. — 205 ч.

г. Москва, Средне-Овчинниковский, 1.

Музыкально-инструкторский техн.

г. Москва, Собачья пл., 5.

Гос. муз. техн. им. Тесиных. Отд.: оркестровое, ф.-п., вокальное, теор., — композиторское. Кол. уч. — 300 ч.

г. Москва, Никитские вор., Мерзляковский пер., 9.

Гос. обл. муз. техн. им. Скрябина МОНО. Отд.: исполнительское и педагогическое. Спец.: спецфортепиано, сольное пение, инстр. смычк, духов. и ударн. теоретико-композит., кино-иллюстр. Кол. уч. — 628 ч.

г. Москва, Сретенка, 6/2.

Гос. техн. ИЗО памяти 1905 г.

г. Н. Новгород, уг. Алексеевнской и Октябрьской, д. 15/14.

Нижегородский муз. театр. техн. Крайно. Отд.: музыкальное, театральное, балетное, студия и муз. школа. Кол. уч. — 406 ч.

г. Омск, Рабфаковская, 5.

Омский гос. муз. техн. НКПроса. Отд.: инструк.-педагогическое и орган.-исполнительское. Кол. уч. — 130 ч

г. Пенза, Пешая, 19.

Пензенский гос. муз. техн. Отд.: организационно-исполнительское и инструкторско-педагогическое. Кол. уч. — 220 ч.

г. Ростов н/Д., ул. Энгельса, 83.

Ростовский гос. муз. техн. Отд.: исполнительское, инструкторско-педагогическое, теоретико-композиторское, театральное. Кол. уч. — 340 ч.

г. Рязань, ул. Ленина, 32.

Рязанский худ.-педагог. и инструмент. техн.

г. Свердловск, Урал. обл., Первомайская ул., 22.

Уральский обл. муз. техн. им. Чайковского УралОНО. Отд.: исполнительское, вокальное, фортепиано, струн. инстр. духов. инстр. инструкторско театральное.

г. Симферополь.

Крымский гос. муз. техн. Крым. НКПроса. Отд.: теор.-композиторское, фортепиано, вокальное и оркестровое. Кол. уч. — 240 ч.

г. Ставрополь н/К., Красная, 41.

Гос. муз. техн. Отд.: исполнительское и инструкт.-педагогическое. Кол. уч. — 250 ч.

г. Сталинград, Н.-В. края, пл. 1-го Мая.

Сталинградский муз. техн. Отд.: исполнительское, профобра, соцвоса, политпросвета. Кол. уч. — 120 ч.

г. Сухум.

Сухумский муз. техн. Срок обуч. — 3 г. Кол. уч. — 70 ч.

Таганрог.

Муз. техн. Гипз'а.

г. Томск, Зап. Сиб. края, Ленинский пер., 12.

Томский муз. техн. НКПроса. Отд.: организац.-исполнительское и инстр.-педагогическое. Кол. уч. — 270 ч.

г. Уфа, ул. Зенцова, 10.

Музыкально-художествен. техн. Отд.: музыкально-вокальное, театральное и ИЗО.

г. Чебоксары, Набережная р. Волги.

Чебоксарский музыкально-театр. техн. Отд.: музыкальное, театральное. Срок обуч. — 3 г. Отд.: музыкальное: 1) инструкторов духового оркестра, 2) инструкторов оркестра народных инструментов, 3) инструкторов хора (хормейстеры), 4) исполнителей: сольного пения, духов. инструмент., струнно-смычк. струн., пианист. Театральное пом. режиссера, актеров, инструкторов деревенского театра. Кол. уч. — 150 ч.

ПЕДАГОГИЧЕСКИЕ.

г. Алатырь.

Алатырский п/т НКП ЧАССР Отд.: школьн. и пионер. работников. Кол. уч. — 220 ч. Срок обуч. — 3 г.

г. Арзамас, Советская ул., 10.

Ахтырский п/т. Отд.: школьное дошкольное. Кол. уч. — 289 ч.

г. Астрахань, Почтовая ул., 14.

Калмыцкий п/т. Отд. школьное. Кол. уч. — 291 ч.

г. Аткарск.

Аткарский п/т. Отд.: школьное, дошкольное, политпросвет. Кол. уч. — 292 ч.

р. ц. Ахтырка, Сумская, 4.

Ахтырский п/т. Зап. краевого внешкольное. Кол. уч. — 350 ч.

г. Ачинск, Коммунистическая, 45.

Ачинский п/т. Зап. Сиб. Краевого совета по Нар. просвещению. Отд.: школьное и дошкольное. Кол. уч. — 320 ч.

г. Ашхабад.

Ашхабадский мужск. п/т. ТССР. Кол. уч. — 514 ч. Срок обуч. — 3 г.

г. Ашхабад.

Ашхабадский женск. п/т. ТССР. Кол. уч. — 323. Срок обуч. — 3 г.

г. Ашхабад.

Вечерн. еврейский п/т. ТССР. Кол. уч. — 104 ч. Срок обуч. — 3 г.

г. Ашхабад.

Дневн. п/т. ТССР. Кол. уч. — 100 ч. Срок обуч. — 3 г.

г. Баку, Садовая ул., 13.

Бакинский п/т. НКПроса. Отд.: школьное и дошкольное. Кол. уч. — 1 200 ч.

г. Балашов, ул. Володарского, 27/37.

Балашовский п/т. Отд.: школьное и дошкольное. Кол. уч. — 550 ч.

г. Балта.

Молдавский п/т. НКПроса АМССР. Отд.: школьное и дошкольное, политпросветительное. Срок обуч. — 3 г.

ст. Баталпашинск.

Педаг. техн. ГИПЗ'а.

г. Батум.

Батумский индустриально-педагогический техн. НКПроса. АССР. Отд.: грузинское и русское. Колич. уч. — 623 ч.

г. Бежецк, Конная ул., 37.

Бежецкий п/т. НКПроса БССР.

с. Белебей.

Белебеевский п/т. Отд.: школьное и политпросветительное. Кол. уч. — 360 ч.

с. Белоомут.

Белоомутский п/т. МОНО.

г. Белозерск, ул. Луначарского, 18.

Белозерский п/т. Отд.: школьное и дошкольное. Кол. уч. — 350 ч.

г. Бийск, Советская, 7.

Бийский п/т. Отд.: школьное, внешкольное и дошкольное. Кол. уч. — 554 ч.

г. Бирск.

Бирский башкиро-татарский и Маривайский п/т. Отд.: школьное, дошкольное и политпросвет.

г. Благовещенск, Крестьянская, 1.
П/т. Отд.: школьное. Кол. уч. — 179 ч.

г. Бобров, пл. Степана Разина, 2.
Бобровский п/т. им. Дзержинского. Отд.: школьное. Кол. уч. — 215 ч.

г. Богучар, пл. Павших Стрелков.
Украинский п/т. Отд.: школьное по труду. Кол. уч. — 230 ч.

с. Большое Батырево.
Б. Батыревский п/т. Чувашской АССР. Кол. уч. — 161 ч.

г. Борисов.
Белорусский п/т. НКПроса БССР.

г. Бугуруслан, Ср.-Волжского края, Садовая ул., 1.
Русский п/т. Отд.: татарское и мордовское. Кол. уч. — 480 ч.

г. Бузулук, ул. Красной армии, 48.
Бузулукский п/т. НКПроса. Отд.: школьное и дошкольное. Кол. уч. — 270 ч.

г. Валдай, Советский пр.
Валдайский п/т. местного Горсовета. Отд. школьное. Кол. уч. — 276 ч.

г. Валуйки, ул. 1-го мая, 15.
Валуйский п/т. НКПроса. Отд. школьное. Кол. уч. — 207 ч.

г. Велиж, ул. Крапоткина.
Велижский п/т. Запоблоно. Отд.: школьное и политпросветит. Кол. уч. — 227 ч.

г. Великие Луки, пл. Физкультуры.
Великолуцкий п/т. Запоблоно. Отд.: школьное и политпросвет. Кол. уч. — 451 ч.

г. В.-Удинск, Рабочая ул., 20.
Бурят-Монгольский п/т. им. Ленина Бурят-Монг. АССР. Отд.: школьное и дошкольное. Кол. уч. — 320 ч.

г. Ветлуга, ул. Ленина.
Ветлужский п/т. Отд.: подготовительное и школьное. Кол. уч. — 195 ч.

г. Витебск.
Еврейский п/т. НКПроса БССР. Срок обуч. — 3 г.

г. Вичуга, с. Хреново.
Вичугский п/т. Отд.: школьное. Кол. уч. — 140 ч.

г. Владивосток, Ленинская, 24.
Владивостокский индустр. п/т. Далькрайоно. Отд. русское школьное, китайское школьное. Кол. уч. — 110 ч.

г. Владикавказ, Интернациональная ул., 90.
Осетинский п/т. Отд.: школьное, подготовительное. Кол. уч. — 380 ч.

г. Владимир, ул. Фрунзе, 4.
Владимирский п/т. Облоно Иван. Пром. обл. Отд.: воспитателей детских домов, школьное, дошкольное. Кол. уч. — 650 ч.

г. Вологда, ул. Батюшкова, 2.
Вологодский п/т. Северн. края. Отд.: школьное, дошкольное и подготов. Кол. уч. — 810 ч.

г. Волчанск, Пушкинская, 2.
Волчанский п/т. Отд. школьное и дошкольное. Кол. уч. — 400 ч.

г. Вязьма, пер. им. М. Н. Покровского, 6.
Вяземский п/т. в вед. НКП. Отд.: школьное и политпросветит. Кол. уч. — 350 ч.

г. Вышний Волочек, Осташковская, 1/2.
В.-Волоцкий п/т. НКПроса. Отд.: школьное, внешкольное и дошкольное. Кол. уч. — 326 ч. Срок обуч. — 3 г.

г. Гдов, ул. К. Маркса.
Гдовский п/т. Отд.: школьное. Кол. уч. — 236 ч.

г. Гомель, Пролетарская, 2.
Гомельский агро-п/т. НКПроса БССР. Отд.: физико-техническое и прир. Кол. уч. — 120 ч.

г. Грозный, Первомайская ул.
Чеченский обл. п/т. Отд.: школьное. Кол. уч. — 205 ч.

г. Грязовец, ул. К. Маркса, 61.
Грязовецкий п/т. Отд.: школьное и дошкольное. Кол. уч. — 270 ч.

г. Данилов, пл. Революции, 6.
Даниловский п/т. Отд.: школьное. Кол. уч. — 110 ч.

г. Джалял Абад.
Джалял Абадск. п/т. Кир. АССР. Отд.: школьное. Кол. уч. — 240 ч.

с. Дровнено, М.-Б.-Б. ж. д.
Дровненский п/т. МОНО.

г. Егорьевск, ул. т. Егорьевск., 120.
Егорьевский п/т.

г. Елец, ул. Коммунаров, 21.
Елецкий п/т. Отд.: школьное, дошкольное, политпросветит. Колич. уч. — 376 ч.

с. Епифань, уг. Тульской и Красной пл., Моск. обл., Епифан. р-на.
Епифанский п/т Моск. облисполи Мособлоно. Отд.: школьное. Кол. уч. — 210 ч.

г. Ессентуки.
Педагогич. техн. Гипз'а.

г. Жиздра, ул. Кустарева, 4.
Жиздринский п/т. НКПроса. Отд.: школьное и дошкольное. Кол. уч.— 250 ч.

г. Загорск.
Загорский п/т. им. Октябрьской Революции МОНО. Отд.: школьное, политпросветит. и подготов. гр. Кол. уч. — 605 ч.

г. Зарайск, Красноармейская ул.
Зарайский п/т. Отд. школьное. Кол. уч. — 180 ч.

с. Зельман. Немповолжья.
П/т. Отд.: школьное. Кол. уч. — 160 ч.

г. Зиновьевск, Шевченковская, 2.
Зиновьевский п/т. Отд.: школьное, дошкольное и внешкольное. Кол. уч. — 194 ч.

г. Иваново-Вознесенск.
Иваново-Вознесенский п/т. Отд.: школьное, дошкольное и библ. Кол. уч. — 620 ч.

г. Изюм, Советская пл., 10.
Изюмский п/т. НКПроса. Отд.: школьное и дошкольное. Кол. уч.— 180 ч.

г. Ижевск, Береговая ул., 4.
Ижевский Вотский п/т. Облоно. Отд.: школьное и дошкольное. Кол. уч. — 440 ч.

г. Йошкар-Ола, Советская ул., 36.
Марийский обл. индустр. п/т. Отд.: школьное и политпросвет. Кол. уч. — 230 ч.

г. Ирбит, ул. К. Маркса.
Ирбитский п/т. Отд. — школьное и дошкольное и политпросвет. Кол. уч. — 320 ч.

г. Иркутск, Семинарская ул., 4/7.
Иркутский п/т. Отд.: школьное и дошкольное. Кол. уч. — 584 ч.

г. Казань, Левая Булака, 44.
Казанский п/т. им. Десятилетия Татреспублики Тат. НКПроса. Отд.: русское, чувашское, татарское, школьное и дошкольное. Кол. уч. — 1 008 ч.

г. Каинск, Советская ул., 17.
Каинский п/т. Зап. Сиб. края. Отд.: школьное и дошкольное. Кол. уч. — 350 ч.

г. Калуга, ул. Каракозова, 4.
Калужский п/т. НКПроса. Отд.: дошкольное и политпросветит. Кол. уч. — 400 ч.

ст. Каменская, Сев. Кавк. кр.
П/т ГИПЗ'а.

г. Каменск, Александровская, 60.
Шахтинско-Донецкий п/т. Отд.: школьное, политпросветит., курсы подготов. рабочих во ВТУЗ'ы, ВУЗ'ы, техн., колхозное и детск, университет. Кол уч. — 250 ч.

г. Канаш.
Канашский п/т. Отд.: школьное и дошкольн. Кол. уч. — 265 ч.

г. Каракол.
Каракольск. п/т. НКПроса Кир. АССР. Отд.: школьное. Кол. уч. — 140 ч.

г. Карачев.
Карачевский п/т. НКПроса РСФСР. Отд.: школьное и дошкольное. Кол. уч. — 240 ч.

г. Касимов, Советская ул.
Касимовский п/т. НКПроса. Отд.: школьное русское и татарское дошкольное. Кол. уч. — 330 ч.

г. Киев, ул. 9 января, д. 2.
Украинский п/т. Кол. уч. — 104 ч.

г. Киев, ул. Боговутивска, 2.
Киевский п/т. им. Гринченко, Выпуск. уч. первого концентра украинской труд. школы.

г. Киев, ул. Жертв революции, 12.
Киевский Российский п/т. им. Пирогова. П/т. готовит массов. работника для младшего концентра российских школ. Срок обуч. — 4 г.

г. Киев, Рильский з-д, 10.
Польский п/т. им. Ф. Кона.

г. Киев, ул. Воровского, 12.
Еврейский п/т. готовит учителей школ младшего концентра.

г. Киренск, Первомайская ул., 38.
Педтехникум. Кол. уч. — 140 ч.

г. Козельск, Советская ул.
Козельский п/т. Отд.: школьное. Кол. уч. — 144 ч.

г. Коломна, Коломенский посад, пер. 2.
Коломенский п/т. НКПроса. Отд.: политпросвет, школьное и дошкольное. Кол. уч. — 400 ч.

г. Корчева, Большая ул., 34/1.
Кимрский п/т. Отд.: школьное. Кол. уч. — 205 ч.

м. Корастышев, Кораст. р-н, ул. К. Маркса.
Корастышевск. п/т. им. Франка НКПроса. Отд.: школьное и дошкольн. Кол. уч. — 360 ч.

г. Кострома, ул. Дзержинского, 17.
Костромской п/т. им. М. Горького. Отд.: школьное и курсы подготовки преподавателей школ. Кол. уч. — 520 ч.

г. Краснодар, Красная ул., 37.
Адыгейский учебный город им. тов. Андреева, п/т.

г. Краснодар, Красноармейская, 7.
Краснодарский п/т. Отд.: русское школьное и дошкольное, украинское школьное, греческое школьное. Кол. уч. — 520 ч.

г. Красноград, ул. Октября, 41.
Красноградский п/т. НКПроса. Отд.: школьное. Кол. уч. — 511 ч.

г. Краснослободск, Базарная пл., 6.
Краснослободский п/т. Отд. школьное. Кол. уч. — 150 ч.

с. Красный Кут, Немповолжья.
Техн. НКПроса Немповолжья. Кол. уч. — 70 ч.

г. Красноуфимск, ул. Свердлова, 14.
Урало-марийский п/т. Урал. обл. оно. Отд.: школьное и дошкольное, политпросвет и полеводческое. Кол. уч. — 372 ч.

Красный Городок, п/о Красный Яр, С.-Волжск. края, Красноярск. р-на.
Якстереошский мордовск. п/т. Средне-Волжского Крайоно. Отд.: школьное. Кол. уч. — 201 ч.

с. Кудымкар, уг. ул. К. Маркса и Пермяцкой, 13.
Кудымкарский коми-пермяцкий национ. п/т. Главпрофобра НКПроса. Отд.: школьное и дошкольное. Кол. уч. — 160 ч.

г. Кузнецк, ул. Калинина, 133.
Татаро-башкирский п/т. Ср.-Волжск. Крайоно. Отд.: школьное. Кол. уч. — 250 ч.

г. Кутаис, ул. III Интернационала, 87.
Кутаисский п/т. Отд.: школьное, дошкольное и внешкольное. Кол. уч. — 600 ч.

г. Ленинград, Набереж. р. Мойки, 76.
Ленинградск. латышск. п/т. Отд.: школьное. Кол. уч. — 174 ч.

г. Ленинград, Мойка, 76.
Немецкий центральный п/т. Отд.: школьное. Кол. уч. — 250 ч.

г. Ленинград, М.-Посадская ул., 26.
Ленинградский п/т. им. Ушинского Ленинград. облоно. Отд.: школьное и школ. колхозн. молодежи. Кол. уч. — 805 ч.

г. Ленинск.
Ленинский п/т.

г. Лепель.
Белорусский п/т. Срок обуч. — 3 г.

г. Ливны, Садовая ул., 1.
П/т. Облоно. Отд.: школьное. Кол. уч. — 210 ч.

ст. Лосиноостровская. Сев. ж. д., Лосиноостровская, 42.
Лосиноостровский индустр. п/т.

г. Луга, ул. Красной артиллерии, д. 106.
Лужский п/т. Отд.: подготовительное и политпросветительное. Кол. уч. — 166 ч.

г. Лысково, пл. Революции, 11.
Лысковский п/т. НКПроса РСФСР. Отд.: школьное и дошкольное. Кол. уч. — 188 ч.

г. Майкоп, Советская ул., 12.
Майкопский п/т. Отд.: школьное. Кол. уч. — 170 ч.

г. Макарьев, Ветлужская ул.
Макарьевский п/т. Отд. школьное. Кол. уч. — 155 ч.

ст. Малаховка, Казан. ж. д., Шоссейная ул.
Малаховский п/т.

г. Малин.
Коростенский п/т. Отд.: школьное и дошкольное. Кол. уч. — 293 ч.

г. Малоярославец.
Малоярослав. п/т.

г. Мерв.
Мервский п/т. НКПроса РСФСР. Срок обуч. — 3 г. Кол. уч. — 322 ч.

г. Марксштадт.
Марксштадтский п/т НКПроса. Немповолжья. Отд.: школьное и дошкольное. Кол. уч. — 270 ч.

г. Месягутово, Башк. ССР.
Месягутовский п/т. Отд.: школьное.

г. Миасс, Кундровинская ул., 8. Южно-Уральский п/т. им. Октябрьской революции. Отд.: школьное, дошкольное, внешкольное. Кол. уч. — 313 ч.

г. Микоян-Шахар.
Педагогический техн. ГИПЗ'а.

г. Минск, Советская, 107.
Болорусский п/т. НКПроса БССР. Срок обуч. — 3 г.

г. Минск, Немиго-Раковская 9.
Еврейский п/т. Срок обуч — 3 г.

г. Минск, Советская, 144.
Польский п/т. Срок обуч. — 3 г.

г. Михайлов, Пронская ул.
Михайловский п/т.

г. Могилев.
Белорусский п/т. Срок обуч. — 3 г.

г. Можга, Коммунальная ул.
Можгинский Удмуртский п/т. НКПроса. Отд.: школьное и дошкольное. Кол. уч. — 350 ч.

г. Мозырь.
Белорусский п/т. Срок обуч. — 3 г.

г. Москва, М. Дмитровка, 14.
Центральный опытный п/т. при 1 Опытной станции НКПроса. Отд.: школьное, дошкольное и внешкольное. Кол. уч. — 212 ч.

г. Москва, Подсосенский пер., 20.
Московский п/т. им. Профинтерна МОНО. Срок обуч. 4 г. Отд.: дошкольное, школьное, политпросветит. Кол. уч. — 960 ч.

г. Москва, Лефортово, Солдатская ул., Солдатский пер., 10.
П/т. МОНО.

г. Москва, Ордынка, 47.
П/т. МОНО.

г. Москва, Крапоткинск. пер., 6.
Московский п/т. МОНО.

г. Москва, Ленингр. шоссе, 55. Всехсвятск. п/ст.
Московский п/т. МОНО.

г. Москва, Смирновская ул., 1а.
Московский п/т. МОНО.

г. Москва, Мясницкая, 33.
Московский п/т. МОНО.

г. Мстиславль.
Белорусский п/т. Срок обуч. — 3 г.

г. Муром, ул. К. Маркса, 20.
Муромский п/т. ОНО. Отд.: школьное и внешкольное. Кол. уч.— 525 ч.

г. Нахичевань, 28 линия, 7.
Армянский п/т. ЦИК Нахичеван. ССР. Отд.: педагогическое и школьное. Кол. уч. — 307 ч.

мест. Неровичи, Нерович. р-на, УССР.
Нероновичский п/т. УССР. Отд.: школьное, дошкольное и политпросвет. Кол. уч. — 360 ч.

г. Н.-Тагил, Тагильская, 1.
Тагильский п/т. Отд.: школьное, дошкольное и политпросвет. Кол. уч. — 360 ч.

сл. Николаевская, Н.-Вол. края, 9. Советская ул., 60.
Николаевский ук. п/т. им. Н. К. Крупской НКПроса РСФСР. Отд.: украинское и русское, школьное, дошкольное и политпросветит. Кол. уч. — 415 ч.

г. Никольск Уссур., уг. Пушкинской и Краснознаменской, 81.
Николо-Уссурийский п/т. Далькрайоно. Отд.: школьное русское и украинское. Кол. уч. — 150 ч.

г. Никополь, ул. К. Либкнехта, 3.
Никопольский п/т. Отд.: школьное и дошкольное. Кол. уч. — 390 ч.

г. Новая Ладога, Пионерская, 7.
Новоладожский п/т. Кол. уч. — 30 ч.

г. Н. Новгород, ул. Варварка, 10.
Нижегородский краевой татарский п/т. им. Нариманова. Отд.: школьное, дошкольное. Кол. уч. — 385 ч.

П/о Старое-Юрьево. Старо- Юрьевский р-н.
Первомайский п/т. Отд. школьное. Кол. уч. — 190 ч.

г. Новозыбков, Ленинская, 11.
Новозыбковский п/т. Отд.: школьное и политпросветит. Кол. уч. — 240 ч.

г. Новомосковск, Советская, 27.
Новомосковский п/т. им. Драгоманова. Кол. уч. — 700 ч.

г. Новочеркасск, Советская, 24.
Донской п/т. им. Коминтерна Сев. Кавк. краевого совета по народ. просвещению. Отд.: школьное, дошкольное, спец. и политпросветит. Кол. уч. — 596 ч.

г. Ногинск, ул. III Интернационала, 117.
Ногинский п/т. им. Тимирязева. МОНО. Отд.: школьное и политпросветит. Кол. уч. — 325 ч.

г. Оренбург, Кооперативная, 1.
Оренбургский татарский п/т. Отд.: школьное, дошкольное и политпросветит. Кол. уч. — 550 ч.

г. Орехово-Зуево.
Орехово-Зуевский п/т.

г. Орша.
Белорусский п/т. НКП БССР.

г. Оса, уг. ул. Свердлова и Интернациональной, 16.
П/т. в веден. Урал. ОНО. Отд.: школьное, дошкольное и политпросветит. Кол. уч. — 255 ч.

с. Осташево, Моск. обл., Волоколамск. р-на.
Осташевский п/т. МОНО. Отд.: педагогическое. Кол. уч. — 210 ч.

г. Острогорск, Пролетарская, 53.
Острогожский п/т. Отд.: школьное и политпросветит. Кол. уч. — 255 ч.

г. Ош.
П/т. НКПроса Кир. АССР. Отд.: школьное. Кол. уч. — 140 ч.

г. Павловск.
Павловский украинский п/т. Отд.: школьное, политпросветит. и антирелигиозное. Кол. уч. — 225 ч.

г. Пенза, Советская пл., 9.
Пензенский п/т. им. К. Маркса. Отд.: школьное и дошкольное. Кол. уч. — 340 ч.

г. Петровск, Советская ул.
Петровский молдавский п/т. Крайоно. Отд.: школьное, дошкольное и политпросветит. Кол. уч. — 207 ч.

г. Полоцк, ул. К. Маркса, 2/10.
Полоцкий гос. п/т. НКПроса БССР. Кол. уч. — 300 ч.

г. Покров, ул. III Интернационала.
Покровский п/т. Отд.: школьное. Кол. уч. — 274 ч.

с. Порецкое, Чувашреспубл., Порецкого р-на.
Порецкий п/т. Отд.: школьное и взрослых. Кол. уч. — 300 ч.

с. Починки, Нижегор. края, Починковского р-на.
Починковский п/т. НКПроса. Отд.: школьное и политпросветит. Кол. уч. — 361 ч.

г. Раненбург, Рязанская ул.
Раненбургский п/т. им. К. Маркса. Отд.: школьное. Кол. уч. — 220 ч.

г. Речица.
Белорусский п/т. НКПроса БССР.

г. Рославль, Советская ул., 92.
Рославльский п/т. ОНО. Отд.: школьное, дошкольное, политпросветит. и заочного обучения. Кол. уч. — 480 ч.

г. Россошь, Вокзальная ул., 1.
Россошанский украинск. п/т НКПроса. Отд.: школьное и внешкольное. Кол. уч. — 156 ч.

г. Ростов н/Д., 26 линия, д. 24.
Северо-Кавказский краевой армянский п/т. Сев. Кав. краев. сов. нар., просвещения. Отд. школьное. Кол. уч. — 200 ч.

г. Ростов н/Д., 26. линия, 4.
Северо-Кавк. армянск. п/т. Отд.: школьное, дошкольное и политпросветит. Кол. уч. — 240 ч.

г. Рыбинск, ул. Бакунина, 93.
Рыбинский п/т. Отд. школьное. Кол. уч. — 220 ч.

г. Рыльск, ул. К. Маркса.
Рыльский п/т. Отд.: школьное и политпросветит. Кол. уч. — 150 ч.
г. Ряжск.
Ряжский п/т.
г. Рязань.
Рязанский п/т.
г. Самара, Галактионовская, 177.
Самарский п/т. Отд.: школьное и дошкольное. Кол. уч. — 366 ч.
г. Сарапуль, ул. Раскольникова, 24.
Сарапульский п/т. Отд.: школьное дошкольное и политпросветит. Кол. уч. — 280 ч.
г. Саратов, Вольская, 30.
Н.-Волжский краевой п/т. Отд.: школьное, дошкольное и политпросветит. Кол. уч. — 305 ч.
г. Свободный, Советская ул.
Свобводненский п/т. Отд.: школьное и дошкольное. Кол. уч. — 240 ч.
с. Сернур.
Сернурский марийский п/т. Отд.: школьное, дошкольное и подготовит. Кол. уч. — 235 ч.
г. Серпухов.
Серпуховский п/т.
г. Скопин.
Скопинский п/т.
ст. Славянская, Сев. Кавк. кр.
Украинский пед техн.
г. Слуцк.
Белорусский п/т.
г. Смоленск, Социалистическая,
Западный еврейский п/т. Отд.: школьное, дошкольное и политпросветит. Кол. уч. — 270 ч.
п/о Соболево-Воробьево, Монастырищенского р-на, Западн. обл.
Соболевский п/т. Отд. школьное. Кол. уч. — 402 ч.
с. Советское, ул. Семинарская, Нижегор. края, Советского р-на.
Советский п/т. Отд.: школьное и дошкольное. Кол. уч. — 338 ч.
г. Сормово, ул. Коминтерна, 151.
Сормовский п/т. с инд. укл. НКПроса. Отд.: школьное и дошкольное. Кол. уч. — 187 ч.
г. Ставрополь.
Педагогический техн. ГИПЗ'а.
г. Сталинград, Краснопитерская, 15.
Сталинградский п/т. им. Ленина. Отд.: школьное, дошкольное и политпросветит. Кол. уч. — 415 ч.
г. Сталинабад.
Мужской п/т. Отд. школьное. Кол. уч. — 115 ч.
г. Сталинабад.
Женский п/т. Отд. школьное. Кол. уч. — 47 ч.
г. Стародуб, ул. Калинина, 17.
Стародубский п/т. им. 10-летия Октябрьской революции. Отд. школьное. Кол. уч. — 215 ч.
г. Стерлитамак.
Башкиро-татарский п/т. Отд. школьное.
г. Суджа.
Суджанский п/т. Отд. школьное. Кол. уч.—186 ч.
г. Сухум.
Сухумский п/т. НКПроса ССР Абхазии. Кол. уч. — 110 ч. Срок обучен. — 3 г.
г. Сухум.
Грузинский п/т. ССР Абхазии. Кол. уч. — 80 ч. Срок обуч. — 3 г.
г. Таганрог, Ленинская, 12/32.
Таганрогский краевой индустриальный п/т. Отд.: школьное, дошкольное и по труду. Кол. уч. — 260 ч.
г. Ташкент, ул. Энгельса, 61.
Таджикский п/т. им. Зеленского НКПроса ТССР. Отд.: педагогическое. Кол. уч. — 576 ч.
г. Ташауз.
П/т. НКПроса ТССР. Кол. уч. — 168 ч. Срок обуч. — 3 г.
г. Ташкент.
П/т. НКПроса ТССР. Кол. уч. — 237 ч. Срок обуч. — 4 г.
г. Тобольск, Люксембургская ул.
Тобольский п/т.
г. Томск, Киевская ул., 60.
1-й Томский п/т. Отд.: школьное, внешкольное и подготовительное. Кол. уч. — 520 ч.
г. Торжок, ул. Дзержинского.
Новоторжский п/т. Отд.: школьное и политпросветит. Кол. уч. — 310 ч.
г. Тотьма, Белоусовская, 5.
П/т. Отд. школьное. Кол. уч. — 215 ч.

г. Тула, Советская ул., 33.
Тульский п/т.

г. Ульяновск, Набережная Свияги, 54/2.
Ульяновский чувашск. п/т. НКПроса. Отд.: школьное. Кол. уч. — 200 ч.

г. Умань, ул. Котовского, 8.
Уманский п/т. НКПроса УССР. Отд.: школьное, дошкольное и внешкольное. Кол. уч. — 351 ч.

г. Уржум, Красная ул., 48.
Уржумский п/т. Крайоно. Отд.: школьное и политпросветит. Кол. уч. — 200 ч.

г. Уфа, уг. Гоголя, 11.
Областной башкирский п/т им. Фрунзе Баш. НКПроса. Отд.: школьное, дошкольное и политпросветит. Кол. уч. — 410 ч.

г. Уфа, ул. Цурюпы, 3.
Чувашско-мордовский п/т. НКПроса Башк. ССР. Отд.: школьное.

г. Фрунзе.
П/т. НКПроса Кир. ССР. Отд.: школьное, дошкольное и политпросветит. Кол. уч. — 515 ч.

г. Ходжент.
Ходжентский п/т. Отд.: школьное. Кол. уч. — 118 ч.

г. Чебоксары.
Чебоксарский центр. чуваш. п/т. НКПроса ЧАССР. Отд.: школьное и политпросветит. Кол. уч. — 380 ч. Срок. обуч. — 3 г.

г. Челябинск, Красная, 24.
Челябинский п/т. Отд.: школьное, дошкольное, внешкольное и политпросветит. Кол. уч. — 120 ч.

г. Чердынь, ул. Ленина, 64.
Чердынский п/т. НКПроса. Отд.: школьное. Кол. уч. — 184 ч.

г. Шацк, ул. Интернац., 6.
Шацкий п/т.

г. Шуя, Советская ул., 32.
Шуйский п/т. НКПроса Отд.: школьное. Кол. уч. — 320 ч.

г. Эривань, ул. Амирян, 46.
Эриванский п/т. Отд.: школьн. арм. и русское. Кол. уч.—45.

г. Ядрин.
Ядринский п/т. Отд.: школьн. Кол. уч. — 260 ч. Срок обуч. — 3 г.

САДОВО-ОГОРОДНЫЕ И САДОВО-ВИНОДЕЛЬЧЕСКИЕ.

г. Вагаршапет, Армения.
Садово-винодельческий техн. Эриванского НКЗема. Кол. уч. — 160 ч.

м. Городище, УССР.
Городищевский техн. Укрсадвинтреста. Отд.: садово-огородническое. Кол. уч. — 150 ч.

г. Жиздра, Зап., обл., Ботаническая ул.
Жиздренский техн. Молочно-огородного треста РСФСР. Отд.: плодовое и огородное. Кол. уч. — 107 ч.

г. Зестафони, ССР Грузии.
Зестафонский с.-х. техн. Отд.: виноградно-винодельческое. Кол. уч.— 35 ч.

с. Золотое, Немповолжье.
Садово-огородный техн. НКПроса Немповолжья. Кол. уч. — 70 ч.

г. Люксембург, ССР Грузии.
Люксембургский с.-х. техн. Отд.: виноградо-винодельческое. Кол. уч. — 35 ч.

г. Москва, Студенецкая, 5.
Студенецкий техн. МОЗО. Отд.: плодово-ягодное, огородное. Кол. уч. — 350 ч.

г. Орел, Садовая ул., 39.
Орловский техн. садово-виноградного треста НКЗема РСФСР. Отд.: плодовое и огородное. Кол. уч. — 227 ч.

Пензенский р-н, 4 км от г. Пенза, почт. ящ. 7.
Пензенский техн. Садвинтреста. Отд.: огородное и плодовое. Кол. уч. — 214 ч.

ст. Славянская, Слав. р-на, Сев.-Кав. края.
Славянский техн. Отд.: садовое и огородное. Кол. уч. — 240 ч.

г. Тирасполь.
Молдавский агро-техн. НКПроса АМССР. Отд.: огородное, садово-виноградное. Срок обуч. — 3 г.

г. Туапсе, Сев.-Кав. края, ул. Ленина, 51.
Черноморский с.-х. техн. Отд.: виноградарства и садоводства. Кол. уч. — 270 ч.

г. Харагоули, ССР Грузии.
Харагоулевский с.-х. техн. Отд.: виноградо-винодельческое. Кол. уч. — 35 ч.

г. Чебоксары, Чуваш. авт. ССР. Коммунальная слобода.
Чебоксарский техн. Чувашского НКЗема. Отд.: огородное и плодовое. Кол. уч. — 120 ч.

г. Эривань.
Техн. с тюркским отд.

ст. Юматово. С.-З. ж. д.
Юматовский техн. Башк. НКЗема

ПИЩЕВОЙ ПРОМЫШЛЕННОСТИ.

Александровка.
Техн. сахароварения Союзсахара. Кол. уч. — 180 ч. Срок обуч. — 3 г.

г. Астрахань, Набережная 1 мая, д 51.
Рыбопромышленный техн. Союзрыбы: Отд.: экономическое и технологическое. Кол. уч. — 300 ч.

г. Балта.
Техн. пищевой промышленности Украконсервтреста. Кол. уч. — 180 ч. Срок обуч. — 3 г.

г. Владивосток, Сухановская, 8.
Дальневосточный промышленный техн. Союзрыбы. Отд.: административно-хозяйственное, технологическое, рыболовное, материало-товароведческое. Кол. уч. — 253 ч.

г. Гнивань.
Европейский техн. сахароварения Союзсахара. Кол. уч. — 180 ч. Срок обуч. — 3 г.

г. Киев.
Техн. Нарпита. Кол. уч. — 260 ч. Срок обуч. — 3 г.

г. Киев.
Техн. пищевой промышленности НКТорга УССР. Отд.: жировое, кондитерское, бродильное. Кол. уч. — 510 ч. Срок обуч. — 3 г.

г. Киев, Мясной техн. Укрмяса. Кол. уч. — 220 ч. Срок обуч. — 3 г.

г. Киев.
Европейский рыбный промышленный техн. Укргосрыбтреста. Кол. уч. — 90 ч. Срок обуч. — 3 г.

г. Киев, техн. зерна Союзхлеба. Кол. уч. — 160 ч. Срок обуч. — 3 г. Отд. маслобойное и маргариновое.

г. Лебедин.
Европейский сахароваренный техн. Союзсахара. Кол. уч. — 180 ч. Срок обуч. — 3 г.

г. Мариуполь.
Техн. пищевой промышленности Укрплодоовощь. Кол. уч. — 180 ч. Срок обуч. — 3 г.

г. Москва, Мироновский пер., 26/33.
Техн. жировой промышленности. Отд. маслобойное и маргариновое. Кол. уч. — 990 ч.

г. Одесса.
Техн. пищевой промышленности. Укрконсервтреста. Кол. уч.—350 ч. Срок обуч. — 3 г.

г. Полтава.
Техн. пищевой промышленности. Укрмяса. Отд.: механическое и мясное. Кол. уч. — 290 ч. Срок обуч.— 3 г.

г. Пятаково.
Техн. сахароварения Союсахара Кол. уч. — 180 ч. Срок. обуч. — 3 г.

г. Смела.
Техн. сахароварения Союзсахара. Кол. уч. — 240 ч. Срок обуч. — 3 г.

г. Сумы.
Еврейский техн. сахароварения Союзсахара. Кол. уч. — 180 ч. Срок обуч. — 3 г.

г. Тифлис, ул. Кецховели.
Техн. Нарпита НКТорга Грузии. Отд. организаторское, технологическое. Кол. уч. — 70 ч.

г. Харьков.
Техн. пищевой промышленности Укрмяса. Отд.: мясное, молочно-холодильное, хлебопечения. Кол. уч.— 360 ч. Срок обуч. — 3 г.

г. Херсон.
Еврейский рыбный техн. Укргосрыбтреста. Кол. уч. — 90 ч. Срок обучения — 3 г.

м. Чечельник.
Техн. винокурения Укрспиртреста. Кол. уч. — 165 ч. Срок обуч. — 3 г.

г. Челябинск, Рабоче-Крестьянская ул., 122.

Пище-вкусовой техн. Уралвинпищетреста. Отд.: химическое с бродильным и кондитерским уклонами. Кол. уч. — 222 ч.

СЕЛЬСКОХОЗЯЙСТВЕННЫЕ.

с. Абаша-Ахали. ССР Грузии.
Абашский с.-х. техн. Отд.: полеводства и животноводства. Срок. обуч. — 3 г.

ст. Аксеново, С.-З. ж. д.
Аксеновский техн. Башк. НКЗема.

г. Алагирь.
С.-х. техн. ГИПЗ'а.

с. Амбролауры. ССР Грузии.
Амбролаурский с.-х. техн. Отд.: виноградно-винодельческое, животноводства. Кол. уч. — 203 ч.

г. Ананево.
Механический с-х. техн. машиноведения. Срок обуч. — 4 г.

г. Ахал-Сенаки, ССР Грузии.
Сенакский с.-х. техн. Отд.: животноводства, полеводства. Кол. уч. — 203 ч.

г. Ахалцых, ССР Грузии.
Ахалцыхский с.-х. техн. Отд.: садоводства. Кол. уч. — 35 ч.

г. Б. Церковь.
Еврейский с.-х. техн. Союзсахара. Кол. уч. — 160 ч. Срок обуч. — 3 г.

г. Благовещенск, Ленинская, 135.
Амурский техн. социального земледелия Зернотреста.

г. Богодухов.
Еврейский с.-х. техн. Союзсахара. Кол. уч. — 180 ч. Срок обуч. — 3 г.

г. Богородицк, Моск. обл. (за чертой города).
Богородицкий техн. полеводства и животноводства. Отд.: полеводства, животноводства, птицеводства, рыболовства и молочного хоз-ства. Кол. уч. — 1080 ч.

п/о. Булгаково.
Калининский молочно-промышленный техн. Башк. НКЗема.

с. Вани, Ванского р., ССР Грузии.
Ванский с.-х. техн. Отд.: полеводства. Кол. уч. — 35 ч.

г. В.-Устюг, Сев. края, Рабфаковская.
В.-Устюгский с.-х. техн. Сев. Крайземотдела. Отд.: животноводства, землеустроительное и культуртехническое. Кол. уч. — 600 ч.

Веретеневка.
Еврейский с.-х. техн. Союзсахара. Кол. уч. — 180 ч. Срок обуч. — 3 г.

г. Винница.
Еврейский с.-х. техн. Союзсахара. Кол. уч.—200 ч. Срок обуч.—3 г.

п о. Всеволжское, Ленингр. обл.
Финский техн. животноводства Обл. земуправления. Отд.: животноводства. Кол. уч. — 140 ч.

г. Герюсы, Армения.
Молочно-животноводческий техн. Эриванского НКЗема. Кол. уч. — 80 ч.

Глазовский р-н, Вот. области.
Порзинский с.-х. техн. Обл. Земуправления. Кол. уч. — 192 ч.

ст. Грабово, М.-Каз. ж. д., п/о. Бессоновка.
Пензенский с.-х. техн. зерновых культур. Отд.: полеводческое и агропрактики с колхозн. отд. Кол. уч. — 314 ч.

ст. Дуван, того же р-на.
Полеводческий техн. Башк. НКЗема.

п/о. Ермолаевка.
Куюргазинский техн. Бакш. НКЗема.

г. Зельмани, Немповолжье.
Птицеводный техн. НКПроса Немповолжья. Кол. уч. — 35 ч.

Учхоз Знаменское, Ленинского р-на, Моск. обл.
Битцевский с.-х. техн. семеноводства. Отд.: семеноводческое. Кол. уч. — 250 ч.

г. Зугдиды, СССР Грузии.
Зугдидский с.-х. техн. Отд.: полеводческое. Кол. уч. — 120 ч.

г. Зугдиды, ССР Грузии.
Зугдидский с.-х. техн. Отд.: животноводства. Кол. уч. — 35 ч.

г. Иркутск, ул. Баррикад, 44.
Иркутский с.-х. техн. Всесоюзного об'единения советских и мясных хоз-ств «Скотовод». Отд.: полеводческое, зоотехническое и ветеринарное. Кол. уч. — 940 ч.

п/о. Ички, Крым.

Крымский техн. соцземледелия Зернотреста.

с. Караклис (Зангез) Армения.

Молочно-животн. колхозуч.

г. Каракол.

Зоотехникум НКПроса КирАССР. Отд.: молочное и овцеводческое. Кол. уч. — 210 ч.

с. Кемля, Ичаловского р-на, Моск. обл.

Кемлянский с.-х. техн. Мордовского. Обл. Земуправления. 3 отделения. Кол. уч. — 240 ч.

г. Керки.

Агро-хлопковый техн. НКПроса ТССР. Кол. уч. — 189 ч. Срок обуч. — 3 г.

г. Кеши.

Агро-хлопковый техн. НКПроса ТССР. Кол. уч. — 404 ч. Срок обуч. — 3 г.

г. Красноуфимск, Урал. обл. Ленинская, 51.

Красноуфимский с.-х. техн. Всесоюзного гос. об'единения мясных советских хоз-ств «Скотовод». Отд.: нацмен, полеводства и животноводства. Кол. уч. — 765 ч.

с. Красный Кут, Немповолжье.

Техн. НКПроса Немповолжья. Отд.: полев.-сем., животноводства. Кол. уч. — 220 ч.

г. Кременчуг.

Табачный техн. механический Укртабатреста. Кол. уч. — 180 ч. Срок обуч. 3 года.

г. Кутаис.

Кутаисский с.-х. техн. Отд.: плодово-огородное, полеводческое и землеустроительное. Кол. уч.—298 ч.

с. Ланчхуты, ССР Грузии.

Ланчхутский с.-х. техн. Отд.: полеводства. Кол. уч. — 35 ч.

г. Ленинакан, Армения.

Полеводственный техн. Эриванского НКЗема. Кол. уч. — 167 ч.

г. Ленинакан, Армения.

Молочно-животноводческий техн. Армении НКЗема. Кол. уч. — 156 ч.

г. Ленинград, Сергиевская ул., 1/11.

Техн. соцземледелия Зернотреста.

пос. Майновка, Бобровицкого р-на, с. Бобровица, МКВ ж. д.

Майновский молочно-зоотехнический техн. Отд.: зоотехническое. Кол. уч. — 60 ч.

с. Мартвили, Грузия.

С.-х. техн. Отд.: животноводства. Кол. уч. — 35 ч.

ст. Мартышкино, Ораниенб. р-на, Б. Балт. Учхоз Мордвино.

Мордвинский техн. животноводства. Отд.: животноводческое. Кол. уч. — 120 ч.

Майновка (Нежинщенский).

Еврейский зоотехникум Союзсахара. Кол. уч. — 180 ч. Срок обуч.— 3 г.

г. Миллерово Сунжен. р-н.

С.-х. техн. ГИПЗ'а.

г. Нахичевань.

С.-х. техн. при ЦИК. Отд.: животноводства и хлопководства. Кол. уч. — 298 ч.

м. Новая Чартория, Любарского р-на.

Техн. молочного хоз-ства НКЗема. Отд.: молочно-хоз. и подготовит. группа. Кол. уч. — 200 ч.

г. Новочеркаск, Почтовая, 12.

Техн. соцземледелия Зернотреста.

п. г. т. Нор-Баязет, Армения.

Молочно-животноводческий техн. Кол. уч. — 120 ч.

г. Омск, Интернациональная ул., 2.

Отд. молочно-животноводческое. Кол. уч. — 243 ч.

г. Оренбург, Почт. ящик, 25.

Техн. соцземледелия Зернотреста.

г. Павлоград.

Техн. зерна Союзхлеба. Кол. уч. — 120 ч. Срок обуч. — 3 г.

г. Первомайск, п/о Мигея.

Мигейский с.-х. техн. Кол. уч.— 220 ч.

г. Плес, Мередского р-на, Ив. Пром. обл., д. 1, Гора свободы.

Плесский с.-х. техн. Облземотдела полеводства и семеноводства. Кол. уч. — 130 ч.

п/о. Проня, Моск. обл.

Кирицкий с.-х. техн. Отд.: культуртехническое и молочного животноводства. Кол. уч. — 177 ч.

ст. Прохладная.

С.-х. техн. ГИПЗ'а.

г. Рыбницы.
Агрономический техн. НКПроса АМССР. Отд.: полеводства и животноводства. Срок обуч. — 3 г.

ст. Рязанцево, Сев. ж. д., Иван. обл. Переславск. р-на.
Успенский техн. свиноводства Иван. Облоно. Отд.: свиноводства. Кол. уч. — 320 ч.

г. Сигнах, Грузия.
Сигнахский с.-х. техн. Отд.: животноводства.

Славянский р-н, Сев.-Кав. кр.
Полеводческий техн. ГИПЗ'а.

г. Ставрополь н/К., Митрофановская, 10.
С.-х. техн. Овцетреста. Отд.: 7 и 3 подготовительных. Кол. уч. — 600 ч.

г. Сталинград, Октябрьская, 12.
Техн. соцземледелия Зернотреста.

с. Степанаван, Армения.
Молочно-животноводческий техн. Эриванского НКЗема. Кол. уч. — 190 ч.

г. Сумы, Кавалевская, 8.
Сумский техн. Союзсахара. Отд.: свекловодства. Кол. уч. — 96 ч.

г. Таганрог, Чеховская, 22.
Таганрогский с.-х. техн. Трактороцентра. Отд.: полеводческое и животноводческое. Кол. уч. — 243 ч.

г. Теджен.
Техн. по зерновым культурам НКПроса Турк. ССР. Кол. уч. — 30 ч.
Срок обуч. — 3 г.

г. Ташауз.
Агро-хлопковый техн. НКПроса Турк. ССР. Кол. уч. — 76 ч. Срок обуч. — 3 г.

п/о. Терса, Вольск. р-на, Ниж.-Волж. края.
Н.-Волжск. техн. Отд.: свиноводства. Кол. уч. — 168 ч.

г. Тифлис.
Республиканский техн. коллективного земледелия НКЗема Грузии. Отд.: машино-тракторное русское и грузинское, колхозно-животноводческое и хлопковое русское и грузинское. Кол. уч. — 150 ч. На русское отд. хлопкового сектора принимаются исключительно тюрки.

г. Тифлис, ССР Грузии.
Тифлисский с.-х. техн. Отд.: защиты растений, селекцион.

г. Тифлис, ССР Грузии.
Тифлисский с.-х. техн. Отд.: машиноведения. Кол. уч. — 35 ч.

п/о Тоцкое, б. Бузулукского окр.
Погроменский техн. соцземледелия Зернотреста.

ст. Тогузак, Сам. Злат. ж. д. зерносоюз им. Полощекина.
Казакстанский техн. земледелия Зернотреста.

ст. Толкай, с. Кинель-Черкесы, б. Богурусланского окр.
Богурусланский техн. соцземледелия Зернотреста.

г. Туапсе.
С.-х. техник. ГИПЗ'а.

г. Ульяновск, Устькуломский р-н, Коми обл. Сев. края.
Коми с.-х. техн. при совхозе «Ульяново». Отд.: молочно-животновод., землеустроительное, коллективизации и подготовит. группа. Опытная станция. Кол. уч. — 265 ч.

г. Ульяновск, Ср.-Волж. края, Набережная Связи, 54/2.
Ульяновский чувашский с.-х. техн. Чувашского НКЗема. Отд.: полеводческое. Кол. уч. — 218 ч.

г. Фрунзе.
С.-х. техн. НКПроса КирССР. Отд.: коллективного земледелия, хлопковое, технических культур. Кол. уч. — 390 ч.

г. Череповец, учхоз «Красная горка».
Череповецкий техн. животноводства Ленингр. облоно. Отд.: животноводческое, ветеринарное, свиноводческое. Кол. уч. — 250 ч.

г. Чернигов, УССР.
Черниговский техн. молочного хоз-ства. НКЗема УССР. Кол. уч. — 220 ч.

ст. Ястребино, Окт. ж. д. Ленинград. обл.
Беседский техн. полеводства Ленингр. обл. землеуправления. Отд.: полеводства. Кол. уч. — 160 ч.

СИЛИКАТНЫЕ И КЕРАМИЧЕСКИЕ.

Амвросиевка, Донбасс.
Амвросиевский техн. цементной промышленности Укрсиликаттреста. ВСНХ УССР. Кол. уч. — 90 ч.

г. Буды, УССР.
Будянский стекольный техн. Укрстеклофаянсоб'единения. Кол. уч.— 60 ч.

г. Вольск, Н.-Волж. края, Садовая ул., 5.
Силикатный техн. Стройоб'единения ВСНХ РСФСР. Отд.: химическое (вяжущие вещества), механическое, теплотехническое. Кол. уч.— 180 ч.

с. Глинск.
Глинский техн. Союзстеклофарфортреста. Кол. уч. — 80 ч.

Гусь-Хрустальный, Ив. обл.
Гусевский стекольный техн. Ростеклофарфора. Кол. уч. — 60 ч.

раб. пос. Дятьково, Зап. обл.
Керамический техн.. Отд.: стекольное и керамическое. Кол. уч.— 160 ч.

г. Иваново-Вознесенск.
Техн. силикатных и строительных материалов Ивановского ОблСНХ. Отд.: строит. кирпича. Кол. уч. — 80 ч.

г. Киев, Межегорье.
Межегорский техн. Укрфарфорфаянстреста ВСНХ УССР. Кол. уч.— 60 ч.

г. Ленинград.
Керамический техн. Ростеклофарфора. Отд.: керамическое и стекольное. Кол. уч. — 150 ч.

г. Луганск, УССР.
Силикатный техн. Укрсиликаттреста. ВСНХ УССР. Кол. уч. — 120 ч.

г. Миргород.
Миргородский техн. Союзстеклофарфора. Кол. уч. — 100 ч.

г. Москва, Шлюзовская наб., 8.
Силикатный техн. МСНХ (местного значения). Кол. уч. — 320 ч.

п. г. т. Орехово, УССР.
Ореховский техн. Укрстроймашоб'единения ВСНХ УССР. Кол. уч.— 60 ч.

г. Харьков, Пушкинская, 69.
Силикатный техн. Укрсиликаттреста ВСНХ УССР. Кол. уч. — 200 ч.

СТРОИТЕЛЬНЫЕ.

г. Алма-Ата, Лепсинская, 60.
Казакский гос. техн. Отд.: гражданское, промышленное, подготовительное. Кол. уч. — 238 ч.

г. Балта.
Индустриально-строительный технич. НКПроса АМССР. Отд.: коммунальное и гражданское строительство. Срок обуч. — 4 г.

г. Бердичев.
Техн. коммунального и гражданского строительства Гл. упр. коммунхоза УССР. Отд.: гражданское дорожн. строительства. Кол. уч.— 200 ч.

г. Бийск, З.-Сиб. края.
Бийский строит. техн. (вечерн.). Отд.: строительное. Кол. уч. — 91 ч.

г. Благовещенск н/Амуре, ДВК.
Благовещенский строительный техн. Стройоб'единения ВСНХ РСФСР. Отд.: пром. строит. гражданского строительства. Кол. уч.— 361 ч.

г. Брянск, ул. Фокина, 23.
Техн. Стройоб'единения ВСНХ РСФСР. Отд.: гражданское, строительное промышленное. Кол. уч.— 298 ч.

г. В.-Устюг, Советский пер., 66.
Техн. Стройоб'единения ВСНХ РСФСР. Отд.: гражданское и промышленное. Кол. уч. — 206 ч.

г. Винница.
Техн. коммунального и гражданского строительства Гл. упр. коммунхоза УССР. Кол. уч. — 470 ч.

г. Владивосток.
Владивостокский строительный техн. Кол. уч. — 37 ч.

г. Воронеж, пр. Революции, 8.
Воронежский строительный техн. Отд.: строительное. Кол. уч. — 652 ч.

г. Днепропетровск.
Техн. коммунального и гражданского строительства УССР. Отд.: гражданского строительства, планировки городов и санитарной техники.

г. Запорожье, УССР.
Строительный техн. Укрстройоб'единения ВСНХ УССР. Кол. уч. — 200 ч.

г. Зиновьевск, УССР.
Строительный техн. с вечерн. рабоч. отд. Укрстройоб'единения ВСНХ УССР. Кол. уч. — 120 ч.

г. Ижевск, Вотской авт. обл.
Ижевский индустриально-строительный техн. Отд.: строительное. Кол. уч. — 120 ч.

г. Иркутск.
Иркутский строительный техн. Отд.: строительное, пром. строительства. Кол. уч. — 211 ч.

г. Калуга, Моск. обл., ул. Герцена, 16.
Калужский строительный техн. Отд.: строительное, пром. строит. Кол. уч. — 240 ч.

г. Караклис.
Строительный техн. ВСНХ СССР Армении.

г. Киев.
Техн. коммунального и гражданского строительства Гл. Упр. Коммунхоза. Отд.: гражданского строительства, санитарной техники. Кол. уч. — 331 ч.

г. Киев, УССР.
Техн. строительных материалов Укрсиликаттреста ВСНХ УССР. Кол. уч. — 160 ч.

г. Краматорск, УССР.
Промышленный техн. коммунального и гражданского строительства 6-го Стройтреста ВСНХ СССР: Отд.: гражданского строительства, промстроительства. Кол. уч. — 240 ч.

г. Кременчуг.
Техн. коммунального и гражданского строительства НКВД УССР. Отд.: гражданоского строительства санитарной техники. Кол. уч. — 240 ч.

г. Ленинакан.
Строительный техн. ВСНХ. ССР Армении.

г. Луганск, ул. К. Маркса, 38 20.
Промышленно - жилищно - строительный техн. Отд.: промышленное, строительное. Кол. уч. — 450 ч.

г. Москва, Казанский пер., 10.
Замоскворецкий техн. дневн. и вечерн. Мосстройоб'единения. Отд.: столярное, слесарное, монт., штукатурное, плотн., арматурное, кровельное. Кол. уч. — 685 ч.

г. Москва, 5-я Тверская-Ямская, 5.
Красно-Пресненский санитар. техник. Мосстройоб'единения. Отд.: санитарное. Кол. уч. — 638 ч.

г. Москва, Спартаковская ул., 6.
Техн. Моспром. Мосстройоб'единения. Отд. железо-бетонно строительства. Кол. уч. — 35 ч.

г. Москва, Вятская, 37.
Вечерн. техн. Мосстройоб'единения. Отд.: плотничное, каменщико-штукатурное, столярное, санитарно-технич.

г. Николаев.
Техн. коммунального и гражданского строительства Гл. упр. коммунхоза. Отд.: гражданского строительства. и дорожного строительства Кол. уч. — 385 ч.

г. Новосибирск.
Новосибирский строительный техн. Стройоб'единения ВСНХ. Отд.: строительное. Кол. уч. — 100 ч.

г. Одесса, ул. Чижикова, 13.
Техн. Союзстроя ВСНХ СССР. Отд.: гражданское, промышленное. Кол. уч. — 441 ч.

г. Омск, Зап. Сиб. края.
Омский строительный техн. Стройоб'единения ВСНХ. Отд.: строительное. Кол. уч. — 475 ч.

г. Орехово-Зуево.
Орехово-Зуевский строительный техн. Отд.: пром. строительное. Кол. уч. — 261 ч.

г. Павлов-Посад, Моск. обл.
Павлово-Посадский техн. Отд.: строительное. Кол. уч. — 120 ч.

г. Пенза.
Пензенский строительный техн. Отд.: строительное. Кол. уч.—120 ч.

г. Пермь, ул. К. Маркса. 80.

Техн. Стройоб'единения ВСНХ РСФСР. Отд.: гражданского строительства, фабрично - заводского строител.ства. Кол. уч. — 324 ч.

г. Покровск, Немповолжье.

Строительный техн. НКПроса Немповолжья. Отд.: гражданского и коммунального строительства (нем. и русск.). Кол. уч. — 70 ч.

г. Ржев.

Строительный техн. Запад. обл. Отд.: строительное. Кол. уч.—120 ч.

г. Ростов н/Д., Пролетарский р. Бульварная пл., 5.

Сев.-Кав. краевой техн. Союзстроя ВСНХ СССР. Отд.: промышленного строительства. Кол. уч. — 489 ч.

г. Рязань.

Строительный техн. МСНХ. Отд.: строительное. Кол. уч. — 160 ч.

г. Самара, Кооперативная, 194.

Краевой Ср.-Волжский техн. Стройоб'единения. Отд.: промышл. строительства, гражданского строительства. Кол. уч. — 604 ч.

г. Самарканд.

Техн. Узб. НКПроса. Отд.: строительное. Кол. уч. — 120 ч.

ст. Сапроново, Ряз.-Ур. ж. д., з-д «Спартак».

Сапроновский вечерн. строительный техн. Кол. уч. — 40 ч.

г. Саратов, Чернышевская, 139.

Техн. огнестойкого строительства Зернотреста.

г. Свердловск, ул. К. Либкнехта, 42.

Архитектурно-строительный техн. Стройоб'единения. Отд.: архитектурное, строительное, каменообрабатывающее. Кол. уч. — 260 ч.

г. Свердловск, ул. Ленина, 28.

Техн. Союзстроя ВСНХ ССР. Отд.: строительное фабрично-заводское. Кол. уч. — 700 ч.

г. Серпухов, Моск. обл.

Серпуховский строит. техн. Кол. уч. — 60 ч.

г. Симферополь. Крым. ССР.

Симферопольский строительный техн. Отд.: санитарно-техн. и фабрично-заводск. строительства. Кол. уч. — 249; из них на веч. 40 ч.

г. Смоленск.

Смоленский строительный техн. Отд.: строительное. Кол. уч. — 161.

г. Сталин.

Техн. промышленного и жилищного строительства. Отд.: промстроительства, гражданского строительства. Кол. уч. — 240 ч.

г. Сумы.

Техн. коммунального и гражданского строительства Гл. упр. коммунхоза. Отд.: гражданского строительства. Кол. уч. — 200 ч.

г. Тула.

Тульский строительный техн. Отд.: фабрично-заводского строительства, санитарн. техн. и гражданского строительства. Кол. уч. — 244 ч.

г. Фрунзе, КирАССР.

Киргизский строительный техн. Отд.: строительное веч. Кол. уч. — 80 ч.

г. Хабаровск.

Хабаровский строительный техн. Наркомпроса АССР. Отд.: строительное. Кол. уч. — 320 ч., в том числе на веч. отд.— 40 ч.

г. Харьков.

Техн. коммунального и гражданского строительства. Отд.: гражданского строительства, санитарной техники, планировки городов. Кол. уч. — 252 ч.

г. Чебоксары, ЧувашАССР.

Чебоксарский строит. техн. Отд.: строительное. Кол. уч. — 120 ч.

г. Эривань, ул. Апирян, 26.

Техн. ВСНХ ССР Армении. Отд.: строительное. Кол. уч. — 176 ч.

г. Якутск.

Якутский строительный техн. Отд.: строительное. Кол. уч. — 37 ч.

г. Ярославль.

Ярославский техн. Иван.-Вознес. обл. СНХ. Отд.: вечерн. и дневн. Кол. уч. — 105 ч.

ТЕКСТИЛЬНЫЕ.

г. Бальцер, Немповолжье.
Техн. НКПроса Немповолжья. Кол. уч. — 140 ч. Отд.: ткацкое.

г. Иваново-Вознесенск, Московская, 48/2.
Ф-ка техн. меланжевого комбината. Отд.: прядильно-ткацкое. Кол. уч. — 672 ч.

г. Киев.
Киевский техн. Укртекстильоб'единения ВСНХ УССР. Кол. уч. — 120 ч.

г. Мерв.
Ковровый техн. НКПроса Турк. ССР. Кол. уч. — 80 ч. Срок обуч. — 3 г.

г. Москва, Калужская, 63.
Текстильный техн. Главтуза ВСНХ ССР. Отд.: хлопко-прядильное, шерстопрядильное, ткацкое, текстильное, механическое и химико-колорит. Кол. уч. — 1050 ч. (дневн. смена) и 325 ч. (вечерн. смена).

г. Ногинск, Моск. обл. (поселок Глухово, здание 160).
Ногинский техн. Отд.: по ткачеству и прядению хлопка и шерсти. 4 курса. Кол. уч. — 450 ч.

г. Фергана, Узбекистан, ул. Дехканина, 6.
Ферганский техн. ВСНХ УзбССР. Отд.: бумагопрядильное и бумаготкацкое. Кол. уч. — 420 ч.

ТРАНСПОРТНЫЕ И АВИО-ТЕХНИКУМЫ.

г. Архангельск, наб. Сев. Двины, 82.
Архангельский мортехн. ВОМТ'а. Отд.: судоводительное и судомеханическое. Кол. уч. — 259 ч.

г. Баку, ул. Шаумяна, 18.
Бакинский мортехн. ВОМТ'а. Отд.: судоводительное и судомеханическое. Кол. уч. — 192 ч.

г. Брянск, ул. Фокина, 23.
Машино-дорожный техн. Главдортранса НКПС. Отд.: машино-дорожное, дорожно-строительное. Кол. уч. — 176 ч.

г. Владивосток, Гнилой уг.
Владивостокский мортехн. ВОМТ'а. Отд.: судоводительное и судомеханическое. Кол. уч. — 240 ч.

г. Владикавказ.
Техникум путей сообщения ГИПЗ'а.

г. Запорожье, на Днепре.
Авио-техн. Автооб'единения ВАО.

г. Киев, Святославская ул., 6.
Техн. железнодорожного хоз-ва.

г. Киев, Панковская, 17.
Техн. эксплоатации ж. д.

г. Ленинград, В. О., 22-я линия, 9.
Ленинградский мортехн. ВОМТ'а. Отд.: судоводительное, судомеханическое и электротехническое. Кол. уч. — 293 ч.

г. Ленинск, Омский, ул. Лобкова каз. д. 1.
Техн. путей сообщения Цустроя НКПС. Отд.: путейское, искусственное сооруж. граждан. сооруж., энергетическое. Кол. уч. — 700 ч.

г. Луганск, ул. 1-го Мая.
Железнодорожный техн. Отд.: путейское, паровозо-эксплоатационное. Кол. уч. — 530 ч.

г. Мариуполь.
Мортехн. ВОМТ'а.

г. Москва, Н. Красносельская, 39.
Техн. путей сообщения им. Октябрьской революции, М.-Каз. ж. д. Отд.: тягово-эксплоатационное, технико-хозяйственное, финансово-экономическое. Кол. уч. — 615 ч.

г. Москва, 2-я Мещанская, 65.
Эксплоатационный техн. им. Я. Рудзутака Цукадра НКПС. Отд.: эксплоатационное, холодильное, подготовительное. Кол. уч. — 430 ч.

г. Москва, Грузинский вал., 35.
Строительный техн. путей сообщения им. Андреева НКПС. Отд.: гражданское, эксплоатационное, изыскательское, путейское, водоснаб. Кол. уч. — 1130 ч.

г. Москва, Воронцево поле, 12.
Автомобильный техн. Отд.: авторемонтное, эксплоатационное и дорожное. Кол. уч. — 2 500 ч.

г. Одесса, ул. Свердлова, 8.

Одесский мортехн. ВОМТ'а. Отд.: судоводительное и судомеханическое. Кол. уч. — 214 ч.

г. Омск, Раббфаковская, 1.

Омский техн. водных путей сообщения. Отд.: судомеханическое, водного хоз-ства. Кол. уч. — 660 ч.

г. Пенза, ул. Володарского, 102/7.

Техн. путей сообщения М.-Каз. ж. д. Отд.: механическое. Кол. уч.— 410 ч.

г. Поти-порт.

Индустриальный техн. ВОМТ'а. Отд. судомеханическое.

г. Ростов н/Д., Бульварная, 8.

Ростовский Мортехн. ВОМТ'а. Отд.: судомеханическое, судоводительное и гидротехническое. Кол. уч. — 369 ч.

г. Славянск.

Славянский техн. воздухоплавания Авиооб'единения ВСНХ СССР. Кол. уч. — 60 ч.

г. Тверь, Окт. ж. д.

Дорожный техн. Мособлтранса Готовит техн. безрельсовых путей. Отд.: дорожное. Кол. уч. — 360 ч.

г. Херсон, Красноармейская, 10.

Херсонский мортехн. ВОМТ'а. Отд.: судоводительское, судомеханическое. Кол. уч. — 445 ч.

г. Чебоксары.

Чувашский строительный техн. НКПроса ЧАССР. Отд.: строительное, промышленное, коммунальное. Кол. уч. — 120 ч. Срок обуч. — 3 г.

г. Ярославль, Тутаевское шоссе, Автозавод, 3.

Автостроительный техн. ВАТО. автостроения, холодной обработки металла. Кол. уч. — 143 ч.

ФАРМАЦЕВТИЧЕСКИЕ.

г. Владивосток, Ленинская ул., 109.

Техн. Дальн.-Восточного края. Основные дисциплины: лекарственная химия, аптечная технология, лекарственная ботаника и действие лекарственных веществ на жизнь организмов. Кол. уч. — 110 ч.

г. Иркутск, ул. К. Маркса, 5/73.

Восточно-Сибирский техн. Вост.-Сиб. Крайздравотдела. Кол. уч. — 195 ч.

г. Киев, ул. Гершуни, 65.

Гос. фарм. техн. Срок обуч. — 3 г.

г. Москва, Никитский бульв., 13.

Фарм. техн. Мосздравотдела. Кол. уч. — 527 ч.

г. Ростов н/Д., Пушкинская ул., 209-а.

Сев.-Кав. Краевой фарм. техн. Крайздравотдела. Кол. уч.—260 ч.

г. Самара, Комсомольская, 22.

Самарский фарм. техн. Крайздрав. Кол. уч. — 163 ч.

г. Сталинград, ул. Ленина, 4.

Сталинградский фарм. техн. Горздрава. Кол. уч. — 164 ч.

ФИНАНСОВЫЕ И ЭКОНОМИЧЕСКИЕ.

г. Ашхабад.

Промышленно-экономический техн. НКПроса ТССР. Кол. уч. — 320 ч. Срок обуч. — 3 г.

г. Балта.

Кооперативный техн. НКПроса АМССР. Отд.: инструкторско-организационное, планово-экономическое. Срок обуч. — 3 г.

Владикавказ.

Горский кооперативный техн. ГИПЗ'а.

г. Глухов.

Техн. обмена и распределения Госторга. Кол. уч. — 160 ч. Срок обуч. — 3 г.

с. Дегтяры.

Дегтярский техн. Вукопромкредитсоюза ВСНХ УССР. Кол. уч. — 60 ч.

г. Киев.

Киевский техн. Вукомпромкредитсоюза. Кол. уч. — 80 ч.

с. Клембовка, УССР.

Клембовский техн. Вукопромкредитсоюза. Кол. уч. — 80 ч.

г. Ленинград, Соляной пер., 9-б.

Ленинградский техн. куст. пром. ВСНХ. Отд.: механическое, деревообделочное, текстильное, женских кустарных промыслов, силикатно-

строит. мастер., горное, архитектурно-строительное. Кол. уч. — 114 ч.

г. Марьин-Посад.

Марьино-Посадский техн. НКПроса ЧАССР Отд.: обработки дерева, обработки металлов. Кол. уч. — 320 ч. Срок обуч. — 3 г.

г. Минск.

Финансово-экономический техн. НКПроса БССР. Отд.: финансово-кредитное, финансово-счетное, планово-статистическое. Кол. уч. — 300 ч.

г. Новочеркасск.

Колхозно - кооперативн. техн. ГИПЗ'а.

г. Покровск, Немповолжье.

Кооперативный техн. НКПроса Немповолжья. Отд.: торгово-кооперативное, финансово-счетное. Кол. уч. — 230 ч.

г. Полтава.

Полтавский техн. Вукопромкредитсоюза. Кол. уч. — 80 ч.

г. Ташкент.

Статистико-экономический техн. Госплана УзбССР. Кол. уч. — 120 ч.

г. Тифлис.

Финансово-экономический техн. НКФина Грузии. Отд.: финансовое и банковское. Кол. уч. — 280 ч. Срок обуч. — 3 г.

г. Тифлис, ул. Кецховели, 12.

Промышленно-экономический техник. НКТорга. Отд.: производственное обмена и распределения и товароведения. Кол. уч. — 304 ч.

г. Чернигов.

Черниговский техн. Вукопромкредитсоюза. Кол. уч. — 80 ч.

г. Черкасы, Шевченковская, 82.

Агро-экономический техн. НКЗема. Отд.: бухгалтерское и инструкторское. Кол. уч. — 120 ч.

г. Эривань, ул. Ленина, 9.

Техн. потребкооперации. Кол. уч. — 145 ч.

г. Ядрин.

Кооперативный техн. НКПроса ЧАССР. Кол. уч. — 180 ч. Срок обуч. — 3 г.

ХИМИЧЕСКИЕ.

Артемовский р-н.

Верхнянский техн. при Донсодс Укрхимтреста. Кол. уч. — 90 ч.

ст. Вознесенская, Севкрая.

Техн. эфиро-масляничн. культур. об'единения мыловарен. промышл. ОМПК. Отд.: эфиро-масляничное и плодоовощное. Кол. уч. — 100 ч.

п/о. Гнивань, Ю.-З. ж. д.

Гниванский хим. техн. Союзсахара. Отд.: сахарное. Кол. уч. — 200 ч.

г. Днепропетровск, колония Петровского, Большевистская ул., 11.

Днепропетровский коксо-химический техн. Союза «Кокс». Отд.: коксовое по переработке, лабораторно-исследовательское, анализ аммиака.

г. Житомир.

Житомирский техн. Укрстеклофаянсоб'одинения. Кол. уч.—60 ч.

г. Запорожье, ул. Жуковского, 64.

Запорожский химико-металлургический техн. Отд.: металлургическое и химическое. Кол. уч. — 415 ч.

п. Константиновка, Донбасс.

Константиновский химич. стекольно-промышленный техн. Укрстеклофарфорооб'единения. Отд.: стекольное, механики и теплотехническое. Кол. уч. — 207 ч.

г. Кременчуг.

Химический техн. табачный Укртабака. Кол. уч. — 220 ч. Срок обуч. — 3 г.

г. Курск.

Курский фосфоритный техн. Кол. уч. — 120 ч.

г. Николаев.

Еврейский химич. техн. Союзхлеба. Кол. уч.—120. Срок обуч. — 3 г.

г. Одесса.

Техн. минеральной химии Укрхимтреста. Кол. уч. — 150 ч.

г. Пирятин, УССР.

Пирятинский техн. Укрхимтреста. ВСНХ УССР. Кол. уч. — 60 ч.

ст. Пологи, Екат. ж. д. УССР. Кол. уч. — 60 ч.

г. Пологи, УССР. Кол. уч. — 60 ч.

Рубежанский з-д «Красное Знамя».

Рубежанский техн. Анильтреста ВСНХ УССР. Кол. уч. — 160 ч.

с. Рутченково-Донбасс.

Рутченковский коксобензольный техн. Коксобензола ВСНХ УССР. Кол. уч. — 60 ч.

г. Сталинград.

Химический техн. Нижне-Волжского КрайСНХ. Кол. уч. — 120 ч.

г. Тирасполь.

Химический техн. пищевой промышленности НКПроса АССР. Срок обуч. — 4 г.

г. Тифлис, Учебный пер., 2/4.

Тифлисский химич. текстильный и шелково-промышленный техн. Закав. совнархоза. Отд.: химическое, текстильное и шелковой промышленности. Кол. уч. — 736 ч.

г. Уфа, почт. ящ., 48.

Миловский техн. Башк. НКЗема.

г. Харьков.

Техн. основной химической промышленности Укрхимтреста ВСНХ УССР. Кол. уч. — 210 ч.

г. Харьков, Плехановская, 8.

Техн. «Коксобензол». Отд.: химическое и механическое. Кол. уч. — 419 ч.

г. Шостка, Рядзянская ул., 52.

Химический техн. Отд.: химическое и механическое. Кол. уч. — 301 ч.

г. Щегловск, Исполкомовская, 22.

Химический (коксобензольный) техн. Правления Коксобензола. Отд.: эксплоатации коксовых печей, эксплоатации перерабатывающих и улавливающих, общей химии. Кол. уч. — 94 ч.

г. Эривань.

Химический техн. ВСНХ ССР Армении.

ХУДОЖЕСТВЕННО - ПЕДАГОГИЧЕСКИЕ.

г. Ашхабад.

Худож. техн. Срок обуч. — 3 г. Кол. уч. — 146 ч.

г. Витебск, Володарская ул., 5/5.

Гос. Белорусский худож. техн. Отд.: педагогическое, клубное, инстр. и полиграф. Кол. уч. — 113 ч.

г. Каменец-Подольск.

Худож. промышленный техн. Союзстеклофарфора. Кол. уч. — 120 ч.

г. Киев, Межегорье.

Межегорский техн. при Керамическом ин-те. Кол. уч. — 92 ч.

г. Краснодар, Сев.-Кавк. края, Гимназическая ул., 47.

Кубанский худ.-педаг. техн. НКПроса. Отд.: педагогическое и политпросветит. Кол. уч. — 148 ч.

г. Ленинград, В. О., 4-я линия, 3.

Ленинградский гос.-худож.-промыш. техн. НКПроса РСФСР. Отд.: худож. обработки дерева, металла, керамики, педагогическое и подготовит. Кол. уч.—450 ч.

г. Москва, Красная пл., 15 (Москворецкая, 26.

Техн. организаторов массовой самодеятельности искусства.

г. Москва, ул., Герцена, М.-Кисловский пер., 4.

Центральный техн. театрального искусства. Отд.: музыкальное, драматическое, клубно-режиссерское, национальное. Кол. уч. — 280 ч.

г. Пермь.

Пермский худож.-педагогический техн. Отд.: школьное и клубно-инструкторское. Кол. уч. — 120 ч.

г. Эривань, ул. Печатников, 4, Армения.

Худож. педагогич.-промышленный техн. НКПроса ССР Армении. Отд.: худож.-педагогическое: а) скульптурн. отд., б) живописный, в) графический; г) металлобрабатывающий, д) деревообделочный, е) по обработке камня и политехнический. Кол. уч. — 160 ч.

г. Ярославль, Ив. обл., Революционная ул., 4.

Ярославский худож.-педагогический техн. Отд.: педагогическое и клубных изо работ. Кол. уч. — 120 ч.

ШВЕЙНЫЕ И ТРИКОТАЖНЫЕ.

г. Киев.

Киевский техн. Укршвейоб'единения ВСНХ УССР. Кол. уч. — 80 ч.

г. Москва, ул. Энгельса, 56.

Дневной трикотажный техн. им. Кутузова Мострикотажа. Отд.: чу-

лочников, трикотажников, пом. механ. машин, резино-ткач. Кол. уч. — 129. Срок обуч. — 2 г.

г. Москва, ул. Фр. Энгельса, 56.

Трикотажный техн. Краевого МСНХ. Отд.: чулочное, трикотажное, резино-ткацкое. Кол. уч.—150 ч.

г. Москва.

Швейный техн. Краевого МСНХ (местного значения). Отд.: механическое и технологическое. Кол. уч. — 100 ч.

г. Москва, Сыромятники, Полуярославский пер., 12.

Московский техн. при ф-ке № 10 Москвошвея. Отд.: швейников, технологов, механиков. Кол. уч. — 100 ч.

ст. Тушино, Сев. ж. д. с. Ивантьевка.

Трикотажный техн. при ф-ке им. Дзержинского Мострикотажа. Отд.: рашельш., оборотчик., фонговщ., коптощ. Кол. уч. — 100 ч. Срок обуч. — 3 г.

ЭНЕРГЕТИЧЕСКИЕ И ЭЛЕКТРОМЕХАНИЧЕСКИЕ.

г. Артемовск.

Артемовский электромеханический техн. Укрсиликаттреста. Кол. уч. — 240 ч.

г. Балахна.

Балахнинский техн. Энергоцентра.

г. Днепропетровск, Кооперативная, 6.

Днепропетровский электромеханич. техн. ВЭО. Отд.: электро-машиностроения, эл-ф-из технологии металлов.

г. Запорожье.

Запорожский машиностроительный и электротехнический техн. Машинооб'единения ВСНХ ССР. Отд.: вечерн. и дневн. Кол. уч. — 240 ч.

г. Иваново-Вознесенск, ул. Ермака.

Энергетический техн. Энергоцентра СССР и вечерн. энергетический техн. Кол. уч.—147 ч.

г. Иркутск, ул. Красной Звезды, 26/2.

Восточно-Сибирский энергетический техн. Отд.: электротехническое теплотехническое. Кол. уч. — 270 ч.

г. Киев, Железнодорожн. колония, 2 линия, 63.

Техн. Электротехнического Комбината. Отд.: механическое и электротехническое с подразделением на СЦБ, сильных токов, связи и радио. Кол. уч. — 900 ч.

г. Киев, ул. Гершуни, 55.

Электротехнический техн. им. Ленина. Отд.: эксплоатации, электростанций и электрификации промыслов. предприятий.

г. Киев.

Электромеханический техн. Гл. управл. коммунхоза. Отд.: холодной обработки металлов, теплоэнергетическое, электрической тяги. Кол. уч. — 180 ч.

г. Клинцы, Зап. ж. д.

Клинцовский техн. Энергоцентра.

г. Краснодар.

Краснодарский энерготехн. Энергоцентра.

г. Ленинград, ул. Халтурина, 2.

Ленинградский электротехн. при Электротоке Энергоцентра.

г. Ленинград, Кирпичная ул., 9.

Ленинградский гидротехн. Энергоцентра.

г. Ленинград, Советский пр., 32-б.

Ленинградский вечерн. рабоч. радио-техн. ВЭО. Отд.: радио, телефония, телеграфия, эл-аккустика.

г. Ленинград, 18, ул. Энгельса, 25.

Ленинградский Эл-вакуумный техн. при з-де «Светлана» ВЭО. Отд.: светотехники и техники источн. света.

г. Ленинград, ул. Блохина, 29.

Ленинградский электро-механич. техн. при з-де им. Кулакова. Отд.: радио, телефонии, телеграфии, технологии металлов, пожарной и тревожной сигнализации.

г. Ленинград, ВО, 9 линия, д. 6.

Электро-механический техн. при з-де «Электроаппарат» ВЭО. Отд.: аппаратостроения.

г. Ленинград, Петроградская наб. д. 2/4.
Электро-измерительный техн. з-д «Электроприбор» ВЭО. Отд.: электроизмерительных приборов.

г. Мариуполь, УССР.
Мариупольский электротехн. Кол. уч. — 90 ч.

г. Москва, Лесная ул., 4.
Московский электротехн. путей сообщения отдела кадров МББ ж. д. Отд.: связи, радио, сигнализации и блокировки и сильных токов. Кол. уч. — 388 ч.

г. Москва, Крапоткинская наб., 11.
Московский техн. утренний и вечерн. Энергоцентра. Отд.: электротяговое, электрооборудования, электрификации с.-х. Кол. уч. — 1 098 ч.

г. Москва, Лобковский пер., 5/16.
Телеграфный техн. НКПиТ. Отд.: телеграфное, радио. Кол. уч. — 154 ч.

г. Москва, Б. Вузовский пер., 4.
Электропромышленный техн. им. Красина ВЭО дневн. и вечерн. Отд.: электро-машиностроения, аппаратостроения, светотехн. и техн. источн. света, технологии металлов.

г. Москва, Б. Вузовский, пер., 1.
Электро-механический техн. им. Кржижановского ВЭО. дневн. и вечерн. Отд.: электро-машиностроения, Эл-ф-из, сети и п/станции, промышленно-экономическое.

г. Москва, Б. Грузинская, 13.
Электротехн. им. Крупской ВЭО. Отд.: электромашиностроения, ЦЭС тепло, Эл-ф-из.

г. Москва, Таганская пл., 56-а.
Пролетарский электротехн. ВЭО. Отд.: турбостроения.

г. Москва, 1-я Мещанская, д. 88.
Телефонный техн. НКПиТ. Отд.: телефонное. Кол. уч. — 396 ч.

г. Москва, Б. Каретная, д. 24.
Радио-техн. № 1 НКПиТ. Отд.: радио. Кол. уч. — 360 ч.

г. Москва, ул. Короленко, 2.
Радио-техн. № 2 НКПиТ. Отд.: радио. Кол. уч. — 287 ч.

г. Н.-Новгород, Свердловская, 38.
Нижегородский электротехн. ВЭО. Отд.: ЦЭС—тепло, Эл-ф-из, радио, телефонии.

г. Николаев.
Николаевский электротехн. ВСНХ СССР ВЭО. Кол. уч. — 135 ч.

г. Одесса, Комсомольская, 34.
Одесский электротехн. Энергоцентра. Отд.: теплотехническое, электротехническое. Кол. уч. — 240 ч.

г. Ростов н/Д.
Электромонтажный ф-т ГЭМИКШ в Ростове н/Д. Энергоцентра.

г. Самара, Вилоновская, 24.
Самарский электротехн. Энергоцентра.

г. Саранск.
Саранский энерготехн. Энергоцентра.

г. Свердловск, ул. Вейнера, 2.
Свердловский электротехн. Энергоцентра.

г. Сталинград, Балашовская, 11.
Сталинградский электротехн. Энергоцентра.

г. Ташкент.
Ташкентский электротехн. Энергоцентра.

г. Тирасполь.
Электротехнич. техн. Гл. упр. комхоза. Отд.: электростанций, электр. сети, линий передачи и подстанций. Кол. уч. — 160 ч.

г. Тифлис.
Закавказский электротехн. Энергоцентра.

г. Томск, набережная р. Ушайки, 20.
Томский вечерн. рабоч. электротехн. ВЭО. Отд.: ЦЭС—тепло, эл-ф-из.

г. Харьков. Зиновьевская.
Харьковский электротехн. Харьковск. электромеханич. з-да «ГЕЗ» ВКО. Кол. уч. — 200 ч.

г. Харьков, Технологическая, ул.
Энергетический техн. Энергоцентра. Кол. уч. — 150 ч.

г. Харьков.
Электротехн. Гл. упр. комхоза. УССР. Отд.: электрической тяги, электростанций, электрической се-

ти, линий передачи и подстанций. Кол. уч. — 380 ч.

г. Харьков, Змиевская, 17.

Харьковский электро-механич. Отд.: электро-машиностроения, турбостроения, эл-ф-из, радио, технологии металлов, электро-измерительных приборов.

г. Харьков, Провиантский пер., 3.

Харьковский вечерн. электро-технич. Отд.: ЦЭС—тепло, Эл-ф-из.

г. Херсон, ул. Гоголя.

Техн. механизации и электрификации с.-х. Союзсельмаша. Кол. уч. — 355 ч.

г. Челябинск, ул. Цвиллинга, 20.

Челябинский электротехн. Энергоцентра.

ст. Штеровка.

Электротехн. техн. Энергоцентра. Отд.: теплотехническое и электротехническое. Кол. уч. — 160 ч.

г. Шуя, Иван. обл.

Шуйский электротехн. Отд.: электротехническое. Кол. уч. — 120 ч.

г. Эривань.

Электротехн. техн. ВСНХ ССР Армении.

РАЗНЫЕ.

г. Запорожье.

Пожарный техн. Гл. управл. коммунхоза. Кол. уч. — 130 ч.

г. Иваново-Вознесенск.

Ивановский техн. по труду. Отд.: экономики труда и ТНБ. Кол. уч.— 140 ч.

г. Киев.

Фото-кино техн. ВУФКУ.

г. Ленинград, ул. Правды, 13.

Фото-кино техн. Союзкино.

г. Москва, ул. Бакунина, 14, Садово-Черногрязская, 4.

Индустриально - инструкторский техн. Отд.: слесарное и токарное. Кол. уч. — 363 ч.

г. Москва, Н. Басманная, пр. Промакадемии.

Московский вечерн. техн. по труду. Отд.: ОЭТ, ТНБ. Кол. уч.— 520 ч.

г. Москва, Сретенский бульв., 9.

Техн. иностранных языков МОНО.

г. Москва, Красно-Преснен. р-н.

Жировой техн. Отд.: мылов костеобрабатывающее, клеежелатин., парфюмерное и косметическое, эфирн. масла и рафин. жиров. Кол. уч. — 300 ч.

г. Москва, Ленинградское шоссе, 44/2.

Техн. кинематографии Союзкино ГТК.

г. Москва, Хрустальный пер., 1.

Техн. НКСО. Отд.: кооперативно-бухгалтерское и производственное (обувное, швейное, кожно-галантерейное). Срок обуч. — на основных отд. 3 г. На краткосрочных курсах (по тем же специальностям) от 1 до 2 л.

г. Москва.

Планово-статистический техн. при Областной плановой комиссии.

г. Одесса.

Техн. обмена и распределения НКТорга УССР. Кол. уч. — 180 ч. Срок обуч. — 3 г.

г. Одесса.

Еврейский холодильный техн. Хладоцентра. Кол. уч. — 90 ч. Срок обуч. — 3 г.

г. Одесса.

Техн. борошномельный Союзхлеба. Кол. уч. — 320 ч. Срок обуч. — 3 г.

г. Покровск, Немповолжье.

Политпросвет техн. Отд.: избачей. Кол. уч. — 70 (нем. и русск.).

г. Ростов н/Д.

Фото-кино техн. Союзкино.

г. Самара.

Техн. по труду. Кол. уч. — 120 ч.

г. Уфа, Аксаковская, 52.

Техн. защиты растений Башк. НКЗема.

г. Фрунзе.

Колхозно-кооперативный техн. НКПроса КирАССР. Отд.: культурно-просветительное, кооперативное Кол. уч. — 315 ч.

г. Хабаровск, ул. Запарина, 3.

Харьковский техн. пушного звероводства и кролиководства. Отд.: пушного звероводства, кролиководства. Кол. уч. — 80 ч.

г. Харьков, уг. Кооперативн. и Московской ул.

Техн. нормирования труда ВСНХ УССР. Кол. уч. — 120 ч.
г. Харьков.

Пожарный техн. Глав. управл. коммунхоза. Кол. уч. — 100 ч.

РАБФАКИ

г. Алма-Ата.
Рабфак при Алма-Атинском мед. институте. Отд.: дневное и вечернее. Кол. уч. дн. 50, веч. 350.
г. Ани.
Рабфак ВСНХ СССР Армении.
Анжерские Каменноугольные копи Сибкрай. Анжеро-Суджинский р-н.
Анжеро-Суджинский веч. рабфак. Кол. уч. 470.
Архангельский (дневной), индустриальный рабфак. Кол. уч. — 120.
г. Астрахань.
Рабфак при Астраханском мединституте. Отд.: дневн. и веч. Кол. уч. дн. 160, веч. 340.
г. Ашхабад.
Дневной рабфак при Агро-хл. институте Турк. ССР. Кол. уч. 300.
г. Ашхабад.
Дневной рабфак при Пединституте Турк. ССР. Кол. уч. 340.
г. Ашхабад.
Веч. рабфак при Сахини. Кол. уч. 340.
г. Балахна Нижегородского края.
Балахнинский рабфак «Энергоцентра». Кол. уч. 125.
г. Батум, Аджаристан, ул. Руставели, д. 32.
Рабфак им. Левяна Гогоберидзе. Отд.: инд. технич. и субтропическое. Кол. уч. 400.
г. Бийрам Али.
Вечерний рабфак при Зооветеринарном институте Турк. ССР. Кол. уч. 60.
г. Бобруйск.
Вечерний рабфак при совхозе им. «10-летия БССР».
г. Бобруйск.
Бобруйский рабфак НКПрос. БССР. Отд.: дневн. и вечернее. Кол. уч. в вечерн.—41.
г. Борисов.
Борисовский рабфак НКПрос. БССР. Отд.: дневн. и вечернее.
г. Боровичи, Ленинградской обл. Коммунарная ул., д. 46.
Боровичский веч. рабфак Всехимпрома. Прикреп. к Ленинград. химико-технологич. ин-ту. Кол. уч. 210 ч. Химический уклон.
г. Владивосток. Ленинская ул. д. быв. флот. экипажа.
Рабфак при Пединституте. Кол. уч. 700.
г. Владимир, Ивановской об-сти.
Владимирский рабфак Ивановского текстильного института. Отд.: дневное и вечернее. Кол. уч. 750.
г. Винница.
Вечерний рабфак при Инст. обмена и распределения г. Киева. Кол. уч. 60.
г. Витебск.
Витебский рабфак НКПроса. БССР. Отд.: дневн. и вечернее.
г. Вологда, Советская, ул. д. 15.
Рабфак при Вологодском молочно-хозяйств. институте. Отд.: сельскохозяйственное. Кол. уч. 509.
г. Воронеж.
Рабфак при медфаке Воронежского университета. Отд.: дневн. и веч. Кол. уч. дн. 175 вечер. 725.
г. Вятка, ул. Урицкого д. 36.
Вятский рабфак им. Ст. Халтурина при Пед. институте. Отд.: дневн. и веч. Кол. уч. 718.
г. Гомель.
Гомельский рабфак НКПроса. БССР. Отд.: дневн. и веч.
Горецкий р-н совхоз Ленино.
Ленинский вечерний рабфак НКПроса БССР.
г. Горки БССР.
Горецкий рабфак им. «Голодеда». Кол. уч. 240.
ст. Дарница, Юго-Зап. ж. д.
Вечерний рабфак при Госконной фабрике. Кол. уч. 60.

г. Джержинск, Нижкрая.

Дзержинский рабфак Нижегородского химико-технологического института в ведении Всехимпрома. Отд.: дневн. и веч. Кол. уч. 240.

г. Днепропетровск, Полтавская ул. д. 1.

Днепропетровский рабфак при Горном институте (Трест «Уголь»). Кол. уч. 750 ч.

г. Дубровно, БССР.

Вечерний Дубровенский рабфак НКПрос. БССР.

Дукоры.

Вечерний Дукорский рабфак НКПрос. БССР.

г. Жлобин.

Вечерний Жлобинский рабфак НКПрос. БССР.

г. Запорожье.

Запорожский дневной рабфак Союзсельмаша.

г. Запорожье.

Запорожский вечерний рабфак Союзсельмаша.

г. Зиновьевск.

Зиновьевский вечерний рабфак Союзсельмаша.

г. Златоуст.

Строительный вечерний рабфак Союзстроя.

г. Иваново-Вознесенск, Рабфаковская ул. д. 8.

Ивановский рабочий факультет при Ив.-Вознесен. текстильном и энергетическом институтах. Отд.: текстильное и энергетическое. Кол. уч. текст. 464, энерг. 512.

г. Иваново-Вознесенск, ул. Пески, д. 4.

Химический рабфак при ИВХТИ. Кол. уч. 502.

г. Иваново-Вознесенск.

Рабфак при Ивановском мединституте. Отд.: дневное и вечернее. Кол. уч.: дн. 100 ч. веч. 450.

г. Ижевск, Вотской автономн. обл., Береговая ул. д. 04.

Ижевский вечерний индустриальный рабфак об'единения паровозо-дизельного и вагонного строения. Кол. уч. 420.

г. Иркутск.

Рабфак при Иркутском мединституте. Отд.: дневн. и веч. Кол. уч. дн. 150 ч. веч. 675.

г. Кызыл Арват Турк. ССР.

Вечерний рабфак при агро-хл. институте Турк. ССР. Кол. уч. 200.

г. Казань, ул. Чернышевского.

Рабфак Казанского гос. университета. Отд.: дневн. и веч. Кол. уч. 700.

г. Казань.

Энерго-рабфак Энергоцентра. Кол. уч. 120.

П/о Карабахово Ив. промышл. обл. Александровского р-на.

Карабаховский вечерний рабфак при фабрике «III Интернационала». Кол. уч. 180 ч.

г. Киев, Межигорье.

Межигорский рабфак при Керамическом институте. Кол. уч. 30.

г. Киев, Красноармейская, 23.

Индустриальный рабфак. Отд.: механическое, энергетическое, текстильное, химическое, сахарной промышленности и строительно-архитектурное. Кол. уч. 1 860.

г. Киев. ул. Ленина, д. 51.

Киевский вечерний индустриальный рабфак. Одесского института коммунального строительства. Отд.: машиностроительное, энергетическое, химико-технологическое. Кол. уч. 688.

г. Киев.

Рабфак при Институте обмена и распределения. Отд.: дневн. и веч. Кол. уч. дн. 90, веч. 60.

г. Киев.

Рабфак пищевой промышленности. Отд.: дневн. и веч. Кол. уч.: дн. 90, веч. 60.

г. Киев.

Рабфак технологии сахарной промышленности. Отд.: дневн. и веч. Кол. уч.: дн. 90, веч. 60.

г. Киев.

Рабфак при сельскохоз. и сахарн. промышлен. Ин-те. Отд.: дневн. и веч. Кол. уч.: дн. 90, веч. 60.

г. Кичкас, Запорожье.

Днепропетровский рабфак при Энергоцентре. Кол. уч. 526.

г. Климовичи.
Вечерний Климовический рабфак НКПрос БССР.

г. Ковров.
Ковровский вечерний рабфак Иваново-Вознесенского Энергоинститута. Кол. уч. 245 чел.

г. Колпино, Пригородного Ленинград. р-на.
Колпинский вечерний рабфак Ленинградского металлургического института. Кол. уч. 258.

пос. Кольчугино Иванов. Промышл. области.
Кольчугинский веч. рабфак Института «Цветметзолото». Кол. уч. 325 ч.

г. Красноводск.
Вечерний рабфак Зооветеринарного института Турк. ССР.

г. Краснодар. Сев. Кав. края.
Рабфак при Красноводском медицинском институте. Отд.: дневное и веч. Кол. уч.: дн. 200, веч. 525.

г. Кременчуг.
Рабфак Инст. обмена и распределения Харьк. ин-та. Отд. веч. Кол. уч. 60.

г. Ленинград. Мойка, 48.
Рабфак Педвуза им. Герцена. Кол. уч. 577.

г. Ленинград, Выборгский р-н, ул. Комсомола, 4.
Вечерний рабфак Выборгского р-на при ЛЭМИ.

г. Ленинград, 3, пр. Маркса, 61/3.
Вечерний рабфак Володарского р-на.

г. Ленинград, Песочная, 5.
Рабфак при ЛЭТИ — дневн. и вечерн.

г. Ленинград.
Рабфак при 1-м Ленинградском медиц. институте. Отд.: дневн. и веч. Кол. уч.: дн. 250, веч. 775.

г. Ленинград.
Рабфак при 2-м Ленинградском медиц. институте. Отд.: дневн. и веч. Кол. уч.: дн. 150, веч. 770.

г. Ленинград, Остров Трудящихся. Набер. Б. Невки д. 18/20.
Рабфак Ленингр. института прядильных культур Наркомзема РСФСР. Отд.: отраслевое. Кол. уч. 865.

г. Ленинград, Бабурин пер. д. 5-б.
Вечерний рабфак Ленинградского машиностроительного института. Отд.: машиностроительное. Кол. уч. 627.

г. Ленинград, Васильевский остров. 10 линия.
Рабфак им. Краснознаменского Балтфлота при Ленинградском гос. университете. (Рабфак ЛГУ). Отд.: финское, эстонское, латышское, еврейское. Кол. уч. 938.

г. Ленинград, Лесной, Сосновка, 1/3.
Рабфак Всесоюзного котлотурбинного института об'единения «Котлотурбина». Отд.: 4. Кол. уч 960.

г. Ленинград, Лесной, Сосновка, д. 1/3.
Выборгское отделение рабфака. Кол. уч. 452.

г. Ленинград, Греческий пр., 21.
Городское отделение рабфака. Кол. уч. 283.

г. Ленинград, пр. Села Смоленского № 20/1.
Володарское отделение рабфака. Кол. уч. 81.

г. Ленинград, Шелков пер., 7/2.
Нарвское отделение рабфака. Кол. уч. 144.

г, Ленинград.
Рабфак Ленинградского электротехнического института им. Ульянова (Ленина) нах. в ведении Всесоюзн. электротехнич. об'единения (ВЭО). Отд.: дневн. и веч. Кол. уч.: дн. 532, веч. 842.

г. Ленинград, Кирочная, 8.
Энергорабфак Энергоцентра. Кол. уч. 500.

г. Ленинакан.
Текстильный рабфак ВСНХ ССР Армении.

г. Ленинакан.
Индустриальный рабфак ВСНХ ССР Армении.

Лиозно.
Лиозненский рабфак НКПрос. БССР. Отд. веч.

П/о Микушино б. Кургановского округа.

Рабфак при Микушинском зерносовхозе.

г. Минск, Краснюармейская ул.

Минский рабфак НКПроса БССР.

Отд.: дневн. и веч.

г. Москва, ул. Коммуны, 20.

Московский дневной раб. Союзсельмаша.

г. Москва, ул. Коммуны, 20.

Московский вечерний раб. Союзсельмаша.

г. Москва, Костянский пер., д. 8.

Рабфак им. Рыкова при Выс. мех. машиностр. училище. Отд.: дневн. и веч. Кол. уч. дн. 810, веч. 530.

г. Москва, Страсной бульв., 14.

ФООР при ГЭМИКШ — вечерн.

г. Москва, Остоженка, д. 38.

Вечерний рабфак им. Бухарина Высш. химико-технологического училища ВСНХ СССР. Кол. уч. — 810.

г. Москва, Остоженка, д. 38.

Дневной рабфак им. Бухарина. Выс. химико-технологического училища ВСНХ СССР. Кол. уч. — 990.

г. Москва, Миусская пл., д. 5/2.

Рабфак им. Свердлова при МХТИ им. Менделеева. Химич. рабфак. Кол. уч. — 1 040.

г. Москва, Рабфаковский пер., д. 3.

Московский вечерний рабфак им. Ленина при Моск. Высшем энергетическом училище ВСНХ СССР. Отд. с энергетическим уклоном. Кол. уч. — 594.

г. Москва, 17, Б. Ордынка, 22.

Рабфак им. Артема при Моск. горном и-те им. Сталина. Отд. днев. и веч. Кол. уч. — 2 293.

г. Москва 66, ул. Коммуны, д. 20.

Рабфак им. Калинина при Землеустроительном институте индустриально-земледельческий уклон. Днев. и веч. отдел. Кол. уч. — 820.

г. Москва, Б. Переяславка, д. 8.

Вечерний рабфак им. Тимирязева при Высшем энергетическом училище. Технич. уклон. Кол. уч. — 600 ч.

г. Москва, ул. Герцена, 13.

Музыкальный рабфак при Моск. гос. консерватории. Кол. уч. — 330.

г. Москва, Коровий брод, 3.

Рабфак им. Покровского Энергоцентра.

г. Москва, Моховая, 9.

Рабфак при 1-м Моск. мединституте. Отд. днев. и веч. Кол. уч. — 200 ч. дн., веч. — 775.

г. Москва, Пироговская, 1.

Рабфак при 2-м Моск. медиц. институте. Отд. днев. и веч. Кол. уч. — 150, веч. — 775.

г. Москва, ул. 1 Мая (б Мясницкая) д. 21(8).

Театральный рабфак при Моск. гос. музык. консерватории.

г. Москва, Садовая-Самотечная, 10.

Рабфак Московского ин-та инженеров транспорта. Отд. днев. и веч. Кол. уч. — 2 200.

г. Москва, Благовещенский пер., 1.

Рабфак механического института им. Ломоносова (вечерний).

г. Москва, Рабочая ул., 32.

Рабфак Пролетарского района.

г. Н.-Новгород, Канавинский р-н.

Канавинский вечерний рабфак Нижегородского механикомашиностроительного института. Кол. уч. — 334.

г. Николаев.

Вечерний рабфак при Судоремонтном заводе «Марат». Кол. уч.— дн. — 90, веч. — 60.

г. Новороссийск, Сев.-Кав. края.

Новороссийский дневной рабфак им. XVI парт. с'езда при Сев.-Кав. хим. технолог. ин-те. Кол. уч. — 400.

г. Новосибирск.

Новосибирский вечерний рабфак Союзсельмаша. Рабфак при Нижегородском мед. институте. Отд. днев. и веч. Кол. уч. дн. — 150, веч — 550.

г. Одесса, ул. Щепкина, 12.

Дневной и вечерний рабфак при Одесском институте профессионального образования.

г. Одесса, Свердлова ул., д. 99.

Рабоч. дневной факультет при Одес. ин-те зерновых культур. Кол. уч. — 90.

г. Одесса.

Рабфак пищевой промышленности. Отд. днев. и веч. Кол. уч. дн. — 90 ч., веч. — 60 ч.

г. Одесса.

Одесский дневной рабфак. Одес. ин-та коммунального строительства. Кол. уч. — 150.

г. Одесса.

Одес. вечерний рабфак Одес. ин-та коммун. строительства. Кол. уч. — 300.

г. Одесса, Комсомольская, 18.

Энергорабфак Энергоцентра. Кол. уч. — 921.

г. Омск.

Рабфак при Омском мединституте. Отд. днев. и веч. Кол. уч. — 100 дн.; на веч. — 625.

г. Оренбург, Советская ул., д. 24—25.

Оренбургский рабфак им. Сталина. Кол. уч. дн. — 750 веч. — 300.

г. Орша.

Оршанский рабфак НКПроса. БССР, вечерний.

г. Орехово-Зуево. Двор Рабочей Стачки.

Орехово-Зуевский рабфак при Моск. текст. институте. Отд. текстильное. Кол. уч. дн. — 270, веч. — 260.

г. Пермь, ул. Карла Маркса, д. 11.

Пермский Университетский рабфак при Гос. университете. Отд. днев. и веч., медицинское и педагогическое. Кол. уч. — 529.

г. Полоцк.

Полоцкий рабфак НКПрос. БССР. Вечерний.

г. Полтава.

Рабфак по технологии мяса и плодоовощей. Кол. уч. дн. — 90. веч. — 60.

г. Покровск.

Педагогический рабфак Наркомпроса немцев Поволжья. Кол. уч. — 800.

г. Речица.

Речицкий рабфак НКПрос. БССР. Вечерний.

г. Рославль, Рославльского р-на.

Вечерний индустриально-технич. рабфак Московского ин-та инженеров транспорта. Кол. уч. — 357.

г. Ростов.

Рабфак при медфаке Ростовского ун-та. Отд. днев. и веч. Кол. уч. дн. — 175, веч. — 725.

г. Ростов н/Д, Сенная, 110.

Энергорабфак Энергоцентра. Кол. уч. — 445. Отд. дневное.

г. Самара.

Рабфак при Самарском мединституте. Отд. днев. и веч. Кол. уч. дн. — 100. веч. — 450.

г. Самара, Кооперативная, 115.

Энергорабфак. Энергоцентра. Кол. уч. — 1 191.

г. Саратов, Советская ул., д. 60.

Рабфак им. Ленина при Саргосуниверситете. Отд. Инд.-техн., медиц., педагогич., соц.,эконом. Кол. уч. — 1 135.

г. Свердловск, Университетская пл., 9.

Рабфак Уралхимкомбината. Кол. уч. — 235.

г. Свердловск, ул. 8 марта, 62.

Рабфак Уральск. ин-та цветных металлов. Отд. веч. Кол. уч. — 330.

г. Свердловск.

Энерго-рабфак Энергоцентра. Кол. уч. — 220.

г. Свердловск.

Рабфак при Свердловском мединституте. Отд. днев. и веч. Кол. уч. дн. — 85, веч. — 350.

г. Свердловск.

Вечерний строительный рабфак «Союзстроя».

г. Симферополь, бульвар Ленина, д. 5/7.

Симферопольский сельскохозяйственный рабфак. Отд. дневное. Кол. уч. — 260.

г. Симферополь.

Рабфак при Симферопольском мединституте. Отд. днев. и веч. Кол. уч. дн. — 50, веч. — 350.

г. Симферополь, бульвар Ленина, д. 5-7.

Симферопольский технический рабфак. Отд. днев. и веч. Кол. уч. — 520.

г. Смела.
Вечерний рабфак при сахарном заводе. Кол. уч. — 60.

м. Смолевичи.
Смолевический рабфак НКПроса. БССР. Вечерний

г. Смоленск.
Рабфак при Смоленском мединституте. Отд. днев. и веч. Кол. уч. — 200, веч. — 450.

г. Н.-Новгород, район Сормово.
Сормовский вечерний рабфак Нижегородского механикомашиностроительного ин-та. Отд. техническое. Кол. уч. — 525.

г. Сталин, 9 линия, 49.
Рабфак Донецкого горного ин-та. Отд. укр. русск. и татарск. Кол. уч. — 361 ч.

г. Сумы, ул. Дзержинского, 3.
Сумский рабфак при Сумском машиностроительном ин-те. Кол. уч. — 300.

г. Тверь, Советская, д. 4.
Тверской технич. рабфак Главпромкадр ВСНХ СССР. Отд. дн. и веч. Кол. уч. дн. — 360 ч. веч. — 440.

г. Тирасполь.
Сельско-хозяйственный рабфак Наркомпроса АМССР.

г. Тирасполь.
Рабфак при консервной фабрике. Вечер. Кол. уч. — 60.

г. Тифлис.
Рабфак при Финансово-кооперат. ин-те Наркомфина Грузии. Кол. уч. — 180.

г. Тифлис.
Энергорабфак Энергоцентра.

г. Тифлис.
Рабфак при с/х институте ССР Грузии. Кол. уч. — 710.

г. Томск.
Рабфак при медфаке Томского ун-та. Кол. уч. днев. — 150. веч. — 675.

г. Торецк. Металл. завод.
Энергорабфак Энергоцентра. Кол. уч. — 100.

Раз'езд Трубецкой, Сев.-Кав. ж. д.
Рабфак при Зерносовхозе «Гигант».

г. Уфа, ул. Е. Сазонова, д. 19.
Вечерний рабфак прикреплен к Свердловск. металлургическому ин-ту «Стали». Технич. уклон. Кол. уч. — 250 ч.

г. Уфа, ул. К. Маркса, д. 2.
С/х рабфак Баш. НКЗема.

г. Фрунзе.
Рабфак с животновод. уклоном Наркомпроса КирАССР. Отд. днев. и веч. Кол. дн. — 225, веч. — 90.

г. Хабаровск.
Рабфак при Хабаровском мединституте. Отд. днев. и веч. Кол. уч. дн. — 50, веч. — 450.

г. Харьков.
Рабфак при Ин-те обмена и распределения. Отд. дн. и веч. Кол. уч. дн. — 90, веч. — 60 (отн. к рабфаку при ин-те обмена).

г. Харьков.
Харьковский рабфак. Союзсельмаша.

г. Харьков.
Рабфак при фабрике Тинцкова. Отд. веч. Кол. уч. — 60.

г. Харьков, Пушкинская ул. 80.
Рабфак зернового ин-та Наркомзема. Кол. уч. — 500.

г. Харьков, ул. Карла Либкнехта, 37.
Рабфак дневной и вечерний при Харьковском ветеринарном ин-те. Кол. уч. дн. — 46, веч. — 40.

г. Херсон.
Рабфак при Рыбной пр-сти. Отд. днев. и веч. Кол. уч. дн. — 90, веч. — 60.

г. Чарджуй.
Вечерний рабфак при Зооветеринарном ин-те Турк. ССР. Кол. уч. — 160 ч.

г. Чебоксары, ЧАССР.
Чувашский рабфак с сельскохозяйственным уклоном. Кол. уч. 500.

г. Челябинск.
Дневной строительный рабфак Союзстроя.

г. Черкассы.
Вечерний рабфак при Сахарном заводе. Кол. уч. — 60.

г. Черкассы.
Дневной рабфак при Сахарном заводе. Кол. уч. — 60.

г. Черемхово, Вост.-Сиб. края, ул. Декабрьских соб., 53.

Черемховский вечерний рабфак Кол. уч. — 176 ч.

г. Чита, Партизанская ул., 3.

Читинский вечерний рабфак ВСНХ РСФСР. Имеет технический уклон. Кол. уч. — 360 ч.

г. Шахты, ул. III Интернационала.

Шахтинский рабфак им. XII годовщины Пролетарской диктатуры, Наркомпроса. Отд. днев. и веч. Кол. уч. дн. — 420, веч. — 720.

с. Шенталь.

Рабфак Сельскохозяйственный Наркомпроса. Немцев Поволжья.

г. Эривань, ССР Армении.

Рабфак им. «Мелика». Отд. соц. эконом., инд., техн., колхозн. Кол. уч. — 733.

г. Ярославль, площадь Мира, 11.

Индустриальный рабфак — энергетическое отделение в ведении Энергоцентра, Химическое отд. в ведении Химпрома. Кол. уч. —2670ч

ВОЕННЫЕ УЧЕБНЫЕ ЗАВЕДЕНИЯ.

КРАТКИЕ ПРАВИЛА ПРИЕМА В ВОЕННЫЕ ШКОЛЫ.

Правом поступления в военные школы (исключая ВВФ и ВМФлот) пользуются все граждане СССР в возрасте от 17 до 22 лет, не лишенные избирательных прав, имеющие требуемую общеобразовательную и политическую подготовку, а также надлежащее состояние здоровья.

Призыв на военную службу не служит препятствием для приема в школу, но подлежащий призыву должен согласовать от'езд на прием в школу с призывной комиссией.

Желающие поступить должны обращаться в вербовочные комиссии (областные, краевые, районные) при исполкомах (на Украине при военкоматах), которые принимают заявления, проверяют кандидатов в отношении их знаний и физической пригодности. Для подготовки к приему тех, кто будет признан желательным кандидатом, но не обладает нужными знаниями, вербовочными комиссиями организуются подготовительные курсы. Можно обратиться и непосредственно в избранную школу, которая сама рассмотрит заявление.

Кандидаты вербовочных комиссий сохраняют на время явки в школу и сдачи испытаний занимаемую должность и средний заработок. Принятые в школу получают при увольнении с места работы месячный средний заработок.

Приемные испытания в школу начинаются в разные сроки (лето — осень). Прибывший на испытания подвергается медицинскому освидетельствованию (от которого не освобождаются и проходившие таковое в местных врачебных комиссиях).

Признанные по здоровью годными проверяются в политико-проверочной (мандатной) комиссии. Прошедшие успешно обе комиссии допускаются к учебным испытаниям.

На время испытаний школа предоставляет бесплатно помещение только приехавшим из других мест. Питание предоставляется за небольшую плату (30—40 коп. в день).

Учебные испытания производятся по программам, которые имеются и в вербовочных комиссиях и в продаже.

От учебных испытаний освобождаются окончившие шестимесячные подготовительные курсы при вербовочных комиссиях или военных школах, рабфаки, школы ФЗУ и окончившие в текущем году 10-летку, 9-летку и 7-летку.

Для невыдержавших испытания школа предоставляет бесплатный проезд обратно только тем, кто прибыл в школу **по бесплатной** командировке от вербовочной комиссии.

Отказавшиеся от поступления в школу правом на бесплатный проезд не пользуются.

В военно-технические школы (оружейно-техническая, артиллерийско-техническая, топографическая, военных сообщений, школы связи) принимаются женщины. Условия приема те же, что и для мужчин.

Военно-учебные заведения РККА.

Пехотные школы: (Москва, Нижний Новгород, Рязань, Ленинград, Киев, Одесса, Харьков, Ульяновск, Владикавказ, Тифлис, Баку, Омск и Владивосток); выпускают командиров взводов в стрелковые (пехотные) части. Срок обучения 2½ года.

Кавалерийские школы (Ленинград, Тверь, Зиновьевск, Краснодар) — выпускают командиров взводов в кавалерийские части. Срок обучения 2½ года.

Артиллерийские школы (Москва, Ленинград, Киев, Одесса, Томск, Севастополь, Сумы) — выпускают командиров взводов в артиллерию. Срок обучения 3 года 3 мес.

Инженерные школы (Москва, Ленинград) выпускают командиров взводов в инженерные части. Срок обучения 3 г. 3 мес.

Школы связи (Ленинград, Киев) выпускают в войска связи командиров взводов по беспроволочной связи (радио-телеграфной) и проволочной (телеграфно-телефонной). Срок обучения 3 г. 3 мес.

Оружейно-техническая школа (Тула) выпускает оружейных техников в разные рода войск. Срок обучения 3 года.

Артиллерийско-техническая школа (Ленинград) выпускает артиллерийских техников и пиротехников в артиллерийские склады. Срок обучения 3 года.

Школа военных сообщений (Ленинград) выпускает командиров взводов в железнодорожные части и на железные дороги для службы для перевозки войск и воинских грузов. Срок обучения 3 года.

Военно-топографическая школа (Ленинград) выпускает командиров — военных топографов, которые после 6-месячной службы в войсках на должностях командиров взводов, назначаются на должности военных топографов в топографические отряды. Срок обучения 3 года.

Об'единенные военные школы (Москва, Минск, Казань, Ташкент) — с отделениями пехотными, артиллерийскими и кавалерийскими — выпускают командиров взводов по этим родам войск. Срок обучения смотря по отделению, которое приравнено к соответствующей отдельной школе (пехотные к пехотной и т. п.).

Военные академии и военные отделения — высшие военно-учебные заведения.

1. Военная академия имени М. В. Фрунзе (Москва, улица Кропоткина) — готовит общевойсковых начальников и работников общевойсковых штабов. Срок обучения 3 года. Комплектуется лицами кадрового начсостава с соответствующим стажем службы в РККА. Вступительные испытания по особой программе, имеющейся в продаже.

При В. А. существует вечерняя военная академия с заочным отделением. Назначение тоже, что и В. А. Срок обучения — 3 года. Комплектуется лицами начсостава кадра и запаса в возрасте до 40 лет. Работает при ЦДКА.

2. Военно-политическая академия имени т. Толмачева (Ленинград), Тучкова наб. № 2-6) — дает законченное марксистско-ленинское образование и готовит для РККА кадр ответственных политических работников. Срок обучения 3 года. Комплектуется кадровым полит. составом РККА.

3. Военно-техническая академия имени Ф. Э. Дзержинского (Ленинград, набережная Арсенальная, 17) готовит соответствующих военных инженеров. Срок обучения 4 года. Комплектуется лицами кад-

рового комсостава с соответствующим стажем. Вступительные экзамены по особой программе, имеющейся в продаже.

4. Военно-медицинская академия (Ленинград), в ведении Воен.-санит. управления РККА готовит мед. врачей для РККА. Срок обучения 4 года. Комплектуется военнослужащими, а также и гражданами со стороны, имеющими соответствующую общеобразовательную подготовку, по конкурсному экзамену. Лица, окончившие рабфаки и соответств. им подготовительные курсы, от вступительных экзаменов освобождаются.

5. Отделение военных сообщений при Ленинградском институте инженеров путей сообщения. Готовит нач-ков ж.-д. войск и работников органов ВОСО и НКПС. Срок обучения — 4 года. Комплектуется лицами кадрового начсостава с соответствующим стажем службы в РККА и по конкурсному экзамену по особой программе.

6. Военно-геодезическое отделение при Московском межевом институте. Готовит инженеров геодезистов для астрономо-геодезических, картографических и фотограмметрических работ НКВМ.

Срок обучения — 4 года. Комплектуется лицами начсостава с соответствующим стажем службы в РККА по конкурсному экзамену по особой программе.

7. Военно-ветеринарный факультет при Московском зоотехническом институте. Готовит ветврачей для РККА. Срок обучения — 4 года. Комплектуется на одних основаниях с В.-Мед. академией.

КРАТКИЕ ПРАВИЛА. ПРИЕМА В ШКОЛЫ ВОЕННО-ВОЗДУШНЫХ СИЛ

Школы ВВС готовят: военных летчиков, авиационных техников, радиотехников, фотограмметристов, фотолаборантов, метеорологов и техников по приборам.

По конкурсам летчиков и авиотехников комплектование школ производится 2 раза в год — в июне и декабре.

В школы военновоздушных сил могут быть приняты:

1. Военнослужащие — красноармейцы рядового состава, лица младшего начальствующего состава, а на курсы летчиков также и лица среднего начальствующего состава.

2. Невоеннослужащие, направляемые в школу через осоавиахим и другие общественные организации. В школы принимаются лица в возрасте от 18 до 25 лет.

От поступающих в школы требуется:

Хорошее состояние здоровья (хороший слух и зрение, здоровое сердце и легкие и т. д.).

Знания по русскому языку, математике, физике и политграмоте в об'еме 5 групп семилетки.

По социальному положению в школы ВВС принимаются:

Рабочие с производства, батраки, бедняки и середняки как колхозники, так и единоличники; дети рабочих, имеющих производственный стаж; служащие, имеющие профсоюзный стаж и рекомендации своей профорганизации.

Так как принцип классового отбора должен особенно строго соблюдаться по отношению к школам военновоздушных сил, поэтому преимущество при приеме дается рабочим, батракам, а затем и их детям.

Как поступить в школы ВВС военнослужащим.

Военнослужащий, желающий поступить в одну из школ ВВС, должен подать рапорт по команде. По распоряжению командира части у всех подавших заявления, производится в самой части предварительная проверка состояния здоровья и знаний, согласно установленных требований.

На всех, удовлетворяющих требованиям, командиры частей посылают в ближайшую постоянную отборочную комиссию ВВС сведения с указанием результатов учебного и медицинского испытаний: возраста, социального положения и происхождения, профессии до военной службы, партийности, прохождения службы, выписки из журнала взысканий и поощрений и отзыва о личных и служебных качествах.

Председатели постоянных отборочных комиссий, руководствуясь полученной ими разверсткой из управления ВВС и сведениями от военных частей — кого из кандидатов и к какому сроку надлежит командировать в комиссию.

В постоянной отборочной комиссии кандидаты пропускаются через медицинскую, учебную и мандатную подкомиссии.

Удовлетворяющие требованиям для поступления в школу направляются в центральную приемную комиссию при школе, остальные возвращаются в свои части.

Количество кандидатов, направляемых в отборочную комиссию из частей, не ограничивается, и командиры этих частей посылают к сроку набора в эту комиссию всех удовлетворяющих требованиям приема.

Военнослужащие, удовлетворяющие условиям приема и успешно прошедшие все испытания в постоянной отборочной комиссии, но не посланные в школу из-за большого количества кандидатов, имеют право на направление в школу в последующие приемы. В последнем случае они подвергаются снова всем требуемым испытаниям в общем порядке.

Командиры РККА, окончившие нормальные военные школы, при поступлении в школы ВВС учебным испытаниям не подвергаются. Порядок поступления их в школы в остальном такой же, как и для прочих военнослужащих (рапорт по команде, медицинское испытание при своей части, посылка сведений в ближайшую отборочную комиссию ВВС и проч.).

Как поступить в школы ВВС не военнослужащим.

Каждый не военнослужащий, желающий поступить в одну из школ ВВС, должен иметь следующие документы: о возрасте, об отношении к военной службе, о полученном образовании, от местной власти — о социальном происхождении и положении с указанием, что ни он, ни его родители не лишены избирательных прав. В отношении крестьян, не состоящих в колхозах, должно быть указано, какое именно хозяйство у его родителей и у него самого (середняцкое или бедняцкое); с места службы или работы: от партийных или комсомольских организаций — характеристику, обрисовывающую кандидата с политической и общественной стороны, с указанием, что он по своему социальному положению и происхождению, а также в политико-моральном отношении достоин быть принятым в школу ВВС РККА.

Имея указанные выше документы, каждый желающий поступить в одну из школ ВВС должен обратиться заблаговременно (не менее чем за 6 месяцев до приема) в свою ячейку Осоавиахима — независимо от того, состоит ли он членом Осоавиахима или нет.

КРАТКИЕ ПРАВИЛА ПРИЕМА В ВОЕННОМОРСКИЕ УЧИЛИЩА.

Для подготовки командиров Красного флота и Береговой обороны имеются два училища: Военно-морское училище им. Фрунзе, находящееся в г. Ленинграде, Васильевский остров, набережная Лейтенанта Шмидта, 17 и Военно-морское инженерное училище им. Дзержинского в г. Ленинграде — Главное Адмиралтейство.

Училище им. Фрунзе готовит (в три года) строевых командиров флота и береговой обороны.

Училище им. Дзержинского готовит (в четыре года) командиров инженеров-механиков и кораблестроителей флота.

Порядок поступления в Военно-морские училища:

От поступающих на основной курс этих училищ требуется образование в об'еме девятилетки, а на отделение береговой обороны в об'еме семилетки. Кроме того, исключительно для рабочей и батрацко-крестьянской молодежи создан подготовительный одногодичный курс, на который молодежь принимается с образованием в об'еме семилетки.

Комсомольцы, желающие поступить в военно-морские училища, должны подавать заявления со всеми необходимыми документами в бюро своих комсомольских ячеек.

Бюро ячеек по рассмотрении и проверке документов направляют их со своими отзывами в районные, областные вербовочные комиссии, а в местностях, не включенных в разверстку ЦК ВЛКСМ, непосредственно в училище. Не члены ВЛКСМ подают заявления со всеми документами непосредственно на имя начальников училищ.

Подача заявлений военно-служащим допускается исключительно по линии подчинения.

При подаче заявлений необходимо прилагать следующие документы: о возрасте, об образовании, о состоянии здоровья, о несудимости, о социальном положении родителей, рекомендации парткомсомольских, общественных и советских организаций и две засвидетельствованные фотокарточки.

К приему на подготовительный курс допускаются: военно-служащие не старше 23 лет, а остальные не моложе 17 лет и не старше 21 года.

На отделение береговой обороны и на основные курсы обоих училищ принимаются: военно-служащие не старше 24 лет, а все остальные не моложе 17 лет и не старше 22 лет.

Командированные по разверстке ЦК ВЛКСМ и документам училищ получают бесплатный проезд по ж. д. в Ленинград и обратно (в случае забракования); на время прохождения испытаний им предоставляется бесплатно помещение и питание.

Прибывшие в училища без командировок, этими льготами не пользуются, за исключением помещения. Явка в училище не раньше 27 июля и не позже 1 августа. Программа испытаний и более подробные сведения о порядке поступления в военно-морские училища помещены в брошюре «Как рабочему и крестьянину поступить в ВМУЗ». Эту брошюру можно выписать по цене 20 коп. непосредственно из училищ или из магазина «Военная книга» — Москва, Моховая, 22.

Примечание: Женщины в эти училища не принимаются.

Принятые в училища курсанты содержатся на полном обеспечении и получают содержание от 10 до 35 руб. в месяц. Семьи их пользуются всеми льготами и преимуществами в порядке закона о льготах для военнослужащих и военнообязанных РККА и их семей.

НАУЧНЫЕ ИН-ТЫ И УЧРЕЖДЕНИЯ

МЕДИЦИНСКИЕ И ГИГИЕНИЧЕСКИЕ НАУЧНЫЕ ИН-ТЫ.

г. Алма-Ата.
Венерологический ин-т НКЗдрава КАССР.

г. Баку.
Психо-неврологический ин-т НК Здрава АССР. Ведет научно-исследовательскую работу и обслуживает душевно-больных.

г. Баку, Балаханская ул., 83.
Гос. клинический ин-т НКЗдрава АССР.

г. Баку, Краснопресненская, 29.
Всесоюзный гос. научно-исследовательский ин-т по изучению вредностей и опасностей труда в нефтяной пр-сти «Нефтебезопасность».

г. Днепропетровск, Свердловская, 29.
Ин-т физических методов лечения.

г. Киев, бульвар Шевченко, 8.
Украинский гос. ин-т охраны здоровья детей и подростков НКЗдрава. Отд.: педолого-соматологическое, социально-патологическое, педолого-психоневрологическое, санитарно-педагогическое, санитарно-гигиеническое, подготовка научных кадров и методическо-консультационное бюро.

г. Киев, Отрадная, 32.
Киевский туберкулезный ин-т.

г. Киев, ул. Нероновича, 27.
Киевский гос. психо-неврологический ин-т НКЗдрава.

г. Киев, Рейтарская, 12.
Краевой ин-т гигиены, труда и патологии.

г. Киев, ул. Воровского.
Краевой ин-т гигиены, труда и патологии.

г. Киев, ул. Шевченко, 12.
Патолого-анатомический ин-т.

г. Киев, ул. Революции, 6.
Украинский гос. детский ортопедический ин-т.

г. Краснодар.
Кубанский венерологический ин-т.

г. Краснодар, Почтовая, 26/28.
Северо-Кавказский краевой клинический туберкулезный ин-т. Отд.: терапевтическое, хирургическое, детское.

г. Ленинград, Бронницкая ул., 9.
Ленинградский научно-практический ин-т по болезням уха, горла, носа и речи Леноблздравотдела.

г. Ленинград, 8, пр. Маклина, 32.
Гос. научный ин-т им. П. Ф. Лесгафта. Отд.: анатомическое, астрономическое, астрофизическое, ботаническое, гистологическое, п/отд.— зоологическое, зоопсихологическое, микробиологическое, экспериментальной патологии, физиологическое, химическое.

г. Ленинград, ул. Куракина, 1/3.
Научно-практический онкологический ин-т при больнице им. Мечникова. Отд.: клиническое, патологическое, цитологическое, экспериментальное, рентгеновское.

г. Ленинград, Лиговка, 4.
Ленинградский туберкулезный научно-практический ин-т и его клиника—больница им. Воскова. Научно-лечебные работы в области туберкулеза.

г. Ленинград, парк им. Ленина, 5.
Гос. травматологический ин-т НКЗдрава. При ин-те имеются: кафедра травматологии, кафедра, нервной хирургии, кафедра ортопедии, кафедра стоматологии и челюстно-лицевой хирургии. Поликлиники: хирургическая и физических методов лечения, поликлиника челюстно-лицевой хирургии.

г. Ленинград, пр. К. Маркса, 69.
Ин-т охраны материнства и младенчества.

г. Ленинград, Фонтанка, 132.
2-й Ленинградский медицинский ин-т (глазная больница).

г. Ленинград, Фонтанка, 166.
Областной венерологический ин-т.

г. Ленинград, 5, Советская, 4.
Гос. Ленинградский физиотерапевтический ин-т.

г. Минск, Ново-Московская, 60.
Белорусский гос. микро-биологический ин-т.

г. Москва, Покровка, Колпачный пер., 11.
Серодиагностический и химико-бактериологический ин-т.

г. Москва, Петровка, 25.
Гос. научно-исследовательский ин-т физиотерапии и ортопедии «ГИФО» НКЗдрава.
Отд.: физио-терапии и ортопедии, водолечения, электролечения, светолечения, рентгена.

г. Москва, Б. Калужская, 67.
Медико-биологический научно-исследовательский ин-т НКПроса. Имеются: рентгенновский кабинет, бактериологическая и биохимическая лаборатории. Физиотерапевтические кабинеты: углекислые ванны, души, все виды электро и светолечения.

г. Москва, 21, Хамовники, Теплый пер., 16.
Лечебно-протезный ин-т Мособлздравотдела.

г. Москва, Б. Грузинская, 10.
Гос. венерологический ин-т им. Броннера НКЗдрава РСФСР. Отд.: кожное, сифилитическое, гонореи мужск. женской и детской. Диспансер.

г. Москва, Каляевская, 18.
Гос. ин-т стоматологии и адонтологии им. Дауге НКЗдрава РСФСР. Научно-исследовательское и научно-показательное учреждение.

г. Москва, Солянка, 7.
Гос. рентгеновский ин-т НКЗдрава.

г. Москва, Б. Пироговская, 43.
Ин-т для лечения опухолей.

г. Москва, Садово-Кудринская, 1.
Ин-т невро-психиатрической профилактики.

г. Москва, Теплый пер., 16.
Лечебно-протезный ин-т.

г. Москва, Б. Николо-Воробьинский пер., 3.
Ин-т диэтики и лечебной физкультуры им. Семашко.

г. Москва, Петровка, 25.
Ин-т физиатрии и ортопедии.

г. Москва, Воронцово Поле, 8.
Ин-т народного здравоохранения им. Пастера (ГИНЗ) НКЗдрава.

г. Москва, Сивцев-Вражек, 41.
Экспериментальный ин-т физиологии питания. Отд.: общехимическое, газообмена и обмена энергии, односторон. питания.

г. Москва, Сивцев-Вражек, 41.
Ин-т экспериментальной терапии и контроля сывороток и вакцин им. Л. А. Тарасевича. Отд.: контроля противодифтеритн. и противостолбнячн. сывороток, контроля противодизентер., противоскарлатин., противострептококк. и др. сывороток, контроля вакцин, контроля осп., детрита и приготовл. противотуберкулезн. вакцин.
При ин-те имеются: лаборатории физико-химическая по изучению минеральных вод и грязей, биофизическая, экспериментально-физиологическая и кумысная, клинико-диагностическая. Кабинеты—гидрологический. Клинические отд.: болезней сердца и сосудов, органов пищеварения и обмена, органов движения, нервных, женских. Поликлиника с амбулаторией — водогрязелечебни

цей, электросветокабинетом, ингаляторием.

г. **Москва,** Якиманка, 43.

Ин-т мозга при Комакадемии ЦИК СССР.

г. **Москва,** Погодинская, 10.

Микробиологический ин-т. Отд.: биоколлоидное, мед. Микробиологическое, эпидемиологическое, иммунологическое.

г. **Москва,** М. Пироговская, 57.

Микробиологический научно-исследовательский ин-т Главнауки. Отд.: общей микробиологии, медиц. бактериологии, медицинской протозоологии, иммунобиологическое, по синтезу хим.-терапевтическ. препаратов.

г. **Москва,** Воронцовская ул., Лавров пер., 6.

Гос. ин-т экспериментальной эндокринологии НКЗдрава.

г. **Москва,** Новинский бул., 99.

Гос. центральный ин-т курортологии НКЗдрава.

г. **Москва,** Покровские Ворота, Лепехинский туп., 3.

Гос. научный ин-т охраны материнства и младенчества им. В. П. Лебедевой НКЗдрава.

Отд.: акушерское, гинекологическое, отд. родов и после родов. инфекций, детское отд., физиотерапевтическое, гинекологическая амбулатория, рентг. и т. д.

Отд. консультац. женщин, патолого-анатомическое, лабораторное молочная, кухня и родильный дом им. К. Цеткин.

г. **Москва,** Покровка, 44 (во дворе).

Ин-т инфекционных болезней им. И. И. Мечникова Мособлздравотдела. При ин-те Пастеровская станция.

г. **Москва,** Воронцово поле, 14.

Ин-т по изучению профессиональных болезней им. Обуха Мособлздравотдела. Отд.: клиническое, терапевтическое, хирургическое, нервное, отделения при больницах и научно-исследовательские лаборатории.

г. **Москва,** Крапоткинский пер., 7.

Гос. ин-т социальной гигиены. НКЗдрава.

Отд.: кормления ребенка, физическо-аномальн. ребенка, психоневрологическое, лесная школа.

г. **Москва,** Новая Божедомка, 2/4.

Ин-т социальных болезней (туберкулез и венерические болезни).

г. **Москва,** Погодинская, 10.

Гос. научный санитарно-гигиенический ин-т ГИНЗ НКЗдрава РСФСР.

Отд.: жилищно-коммунальное, водное, эпидемиологическое, дезинфекционное.

г. **Москва,** Б. Якиманка, 43.

Гос. ин-т клинической и экспериментальной гемотологии и переливания крови им. А. А. Богданова.

Отд.: клиническое, экспериментальное, хирургическое.

г. **Москва,** 14, Стромынка, 4.

Ин-т профилактики и терапии туберкулеза им. А. И. Рыкова при больнице им. проф. Остроумова Мосздравотдела.

г. **Москва,** Погодинская, 10.

Ин-т охраны труда НКТруда, НКЗдрава.

Отд.: санитарной статистики, техники безопасности, промышленной вентиляции, гигиеническое.

г. **Москва,** Б. Пироговская, 11.

Ин-т по изучению профболезней НКЗдрава.

г. **Москва,** Яузский бульв., 9.

Центральный и гос. научно-туберкулезный ин-т НКЗдрава.

г. **Москва,** Октябрьское поле, 3.

Рентгеновский ин-т при больнице им. д-ра С. П. Боткина Мособлздравотдела. Рентгеновские снимки и просвечивания и лечение рентгеновскими лучами.

г. **Одесса,** Свердлова, 25.

Одесский краевой ин-т патологии и гигиены труда.

г. **Одесса,** ул. Фр. Меринга, 77/79.

1-й украинский гос. дерматовенерологический ин-т им. Главче.

Отд.: социальной венерологии сифилитическое, врожденного сифилиса, мужской гонореи, женской гонореи, кожное, экспериментальное; вспомогательные кабинеты: рентгеновский, физических методов лечения, зубоврачебный, гигиеническая консультация.

г. Пятигорск, ул. Дунаевского (б. Александровская), 5.

Гос. бальнеологический ин-т на Кавказских минеральных водах с клиническим в Кисловодске и Ессентуках и клиническими отделениями в Железноводске и Пятигорске.

г. Ростов на/Д.

Научно-исследовательский ин-т охраны труда и профзаболеваний.

г. Ростов на/Д, 1 Советская, 4.

Северо-Кавказский краевой научно-исследовательский ин-т охраны здоровья детей и подростков.

Отд.: социальной гигиены, психоневрологическое, отд. физически нормального ребенка.

г. Ростов на/Д.

Научно-исследовательский ин-т охраны материнства и младенчества.

г. Ростов на Д.

Гос. микробиологический ин-т.

г. Саратов, Ленинская пл., 4-й корпус, левое крыло.

Патолого-анатомический ин-т Саратовского гос. им. Н. Г. Чернышевского ун-та.

г. Самара, Крестьянская, 79.

Физиотерапевтический ин-т Самарского горздрава.

г. Саратов, Вольская ул., 22.

Нижне Волжский краевой научно-туберкулезный ин-т им. З. П. Соловьева, Нижне-Волжского Крайздравотдела.

Отд.: туберкулезное (легких) туберкулезное (костно-железистый).

г. Саратов, Армянская ул., 18.

Нижне-Волжский краевой ин-т профболезней.

г. Саратов, Казарменная ул., 46.

Гос. Нижне-Волжский краевой ин-т микробиологии и эпидемиологии Юго-Востока СССР.

г. Смоленск, Рославльское шоссе, 8.

Смоленский областной гос. бактериологический ин-т.

г. Свердловск.

Уральский областной венерологический ин-т.

г. Севастополь, пр. Фрунзе.

Гос. ин-т физических методов лечения Крымск. АССР.

г. Тифлис, ул. Амо, 7.

Ин-т глазных заболеваний НКЗдрава и клиника мед. ин-те Грузии.

г. Уфа, Башреспублика.

Кожно-венерологический ин-т.

г. Харьков, Пушкинская ул., 78.

Украинский гос. рентгенологический и радиологический ин-т им. д-ра С. П. Григорьева.

Отд.: рентгено-диагностическое рентгено - терапевтическое, биологическое, клиническое, рентгено-физическое, социальной паталогии, онкологический диспансер.

г. Харьков, Пушкинская, 14.

Украинский протезный ин-т НКЗдрава УССР.

г. Харьков, Пушкинская, 72.

Украинский клинический ин-т ортопедии и травматологии.

г. Харьков, Конюшенная, 34.

Украинский гос. ин-т клинической психиатрии и социальной психогигиены НКЗдрава УССР.

Отд.: социальной паталогии, клинической психоневрологии, детской психопатологии и дефектологии, судебной психопаталогии, рефлексологии и физиологии высшей нервной системы, анатомии и гистологии нервной системы, биохимии.

г. Харьков, ул. Чернышевского, 8. 1 украинский гос. туберкулезный ин-т НКЗдрава УССР. Лечение туберкулеза легких, изучение проблемы tbc и борьбы с ним.

г. Харьков, Скрыпницкая, 8.

Ин-т лабораторной диагностики им. Эрлиха, НКЗдрава УССР.

г. Харьков, Садово-Куликовская, Украинский гос. ин-т по изучению и оздоровлению труда и быта студенчества и ученых.

Сектора: соматсантропологический, единый диспансер, клинико-лабораторный, социально-гигиенический.

г. Харьков, Садово-Куликовская, 6.

Всеукраинский гос. инт. офтальмологии им. проф. Л. Л. Гиршмана, НКЗдрава УССР.

г. Харьков, ул. Либкнехта, 4.

Украинский гос. психоневрологический ин-т НКЗдрава УССР.

Отд.: нервная клиника, психоневрологии детства, физиотерапевтическое, гистологическое, физиологическое, патофизиологическое, условных рефлексов, нервно-хирургическое, неврофизиологии труда, психофизиологии, социальной паталогии, антропологии и конституционалогии, клиническая лаборатория, генетика, диспансер при ин-те, психоневрологическая амбулатория, психотерапевтическое, паталогии речи, наркологический диспансер.

г. Харьков, ул. Артема, 10/12.

Всеукраинский ин-т эндокринологии и органо-терации НКЗдрава УССР.

г. Чернигов, Магистрацкая ул., 11.

Бактериологический ин-т НК Здрава.

г. Эривань, ул. Абовян, 39.

Тропический ин-т НКЗдрава ССР Армении.

Отд.: клиническое (с 20 койками), протозоологическое, бактериологическое, эпидемиологическое, энтомологическое, гельминтологическое, гематологическое.

НАУЧНО-ТЕХНИЧЕСКИЕ ИССЛЕДОВАТЕЛЬСКИЕ ИН-ТЫ.

г. Архангельск, ул. П. Виноградова, 82, почт. ящ., 4.

Северный краевой ин-т промышленных изысканий Крайисполкома.

г. Воронеж, Грузовая ул., 6.

Научно-исследовательский ин-т при Воронежском гос. ун-те по изучению производительных сил ЦЧО.

ст. Второво, Нижегор. ж. д.

Ивановская зональная торфяная станция п. Всесоюзного ин-та торфа академии им. Ленина.

г. Иркутск, Набережная Ангары, 38/1.

Научно-исследовательский ин-т цветных металлов Гинцветмета Сибирское отделение.

Секторы: геолого-разведочный, рудный, металлургии, золота, горно-технический, цветных металлов и пробирно-аналитический.

г. Казань, ул. Галактионова, 30.

Казанский ин-т научный организации труда НКТруда РСФСР.

г. Киев, Брестлитовское шоссе, 39.

Научно-исследовательский ин-т промышленной энергетики.

г. Киев, ул. Энгельса, 20.

Украинский научно-исследовательский ин-т сахарной промышленности НКТорга УССР.

г. Киев.

Украинский научно-исследовательский ин-т каучука «Каучуконос».

г. Киев, Тимофеевская, 12б.

Научно-исследовательский ин-т силикатов.

г. Киев, ул. Толстого, 7.

2-й Украинский гос. рентгенологический и радиологический ин-т НКЗдрава УССР.

Отд: рентгенологическое, радиологическое, биологическое, рентгено-физическое, «ренток».

г. Киев, ул. 25 Октября.

Научно-исследовательский ин-т водного хозяйства.

г. Ленинград, Демидов, 10.

Ин-т точной механики.

г. Ленинград, Фонтанка, 76.

Гос. ин-т по проектированию металлургических заводов «Гипромез» ВСНХ.

г. Ленинград, Красная, 7.

Центральный научно-исследовательский ин-т морского транспорта

Всесоюзного об'единения морского транспорта ЦИИМТ.

г. Ленинград, ул. Плеханова, 12.

Научно-практический фармацевтический ин-т Облздравотдела.

г. Ленинград, ул. Чайковского, 28/30.

Гос. ин-т Гипромецмет ВСНХ СССР. Отд.: проектирование специальных металлических производств.

г. Ленинград, Красная ул., 7.

Научно-исследовательский ин-т «НИСС».

г. Минск, уг. Ленинской и Университетской, 29/35.

Белорусская академия наук.

г. Москва, Старомонетный п., 29.

Ин-т строительных материалов минерального происхождения и стекла НТУ ВСНХ СССР. Отд.: сырья и стекла.

г. Москва, Пушечная, 17 и 10.

Ин-т гражданских, промышленных и инженерных сооружений НТУ ВСНХ СССР.

г. Москва, Петровка, 24.

Центральный ин-т труда, НКТруда СССР.

г. Москва, Фуркасовский пер., 3.

Ин-т химических реактивов научно-исследовательской секции ПТЭУ ВСНХ СССР.

г. Москва, Тверская, 34.

Всесоюзный гос. научно-исследовательский ин-т зерна и продуктов его переработки.

г. Москва, Кривоколенный, 14.

Гос. ин-т Гипромаш ВСНХ СССР. Отд.: проектирование машиностроительных и металлообрабатывающих заводов.

г. Москва, Ленинградское шоссе, 44/2.

Московский ин-т кинематографии Союзкино.

г. Москва, Сущевская, 29.

Научно-исследовательский фотокино ин-т Союзкино.

г. Москва, Столешников, 7.

Гос. ин-т Гипровтуз ВСНХ СССР. Отд.: проектирование строительства высших и средних учебных заведений.

г. Москва, Пятницкая, 74.

Центральный научно-исследовательский ин-т кожевенной промышленности НИКП.

г. Москва, Б. Калужская, 75.

Научно-исследовательский ин-т текстильной промышленности Всесоюзного об'единения текстильной промышленности.

г. Москва, ул. Радио, 17.

Центральный аэрогидродинамический ин-т Наркомвоенмора.

г. Москва, Гороховская, 8.

Научно-исследовательский ин-т реконструкции пути Народного комиссариата путей сообщения.

г. Москва, Вознесенская, 21.

Центральный аэрогидродинамический ин-т им. Н. Е. Жуковского (ЦАГИ) . Отд.: админ.-финансовое, общетеоретическое, ветряных двигателей, винто-моторн., экспериментально-аэродинамическое, испытания авиационных материалов и конструкций, авиации, гидроавиации и опытного строительства, гидро.

г. Москва, Салтыковская, 5.

Автомоторный ин-т (НАМИ). Отд.: административно-финансовое, технологическое, автомобильное, авиационных двигателей, тракторное, зимнего транспорта.

г. Москва, Коровий Брод, 3.

Ин-т испытания материалов при Московском высшем техническом училище.

г. Москва, Ильинка, Ветошный пер., 17.

Гос. ин-т по проектированию гидротехнических и водохозяйственных сооружений НКЗема СССР.

г. Москва, Ильинка, 21-а, 5 эт.

Гос. ин-т планировки и с'емки социалистического города «Гипрогород».

г. Москва, 1-й Проломный п., 45.

Всесоюзный электротехнический исследовательский ин-т ВЭИ.

г. Москва, Лучников пер., 4.

Научно-исследовательский ин-т машиностроения и металлообработки ВСНХ СССР.

г. Москва, 68, Ленинская слобода.
Всесоюзный теплотехнический ин-т ВСНХ СССР.

г. Москва, Таганка, 19.
Гос. научно-исследовательский ин-т химии твердого топлива.

г. Москва, Миусская пл., 10/22.
Центральный научно-исследовательский ин-т сахарной промышленности (ЦИИС).

г. Москва, Б. Калужская, 73.
Гос. исследовательский нефтяной ин-т Союзнефти.

г. Москва, Б. Калужская, 73.
Центральный научно-исследовательский ин-т по торфяной промышленности Союзторфа.

г. Москва, Трубниковский пер., 30-а.
Всесоюзный ин-т торфа Академии. с.-х. наук им. Ленина.

г. Москва, 9, Тверская, 17.
Научно-исследовательское упрние Наркомпочтеля.

г. Москва, Маросейка, 12.
Всесоюзный научно-исследовательский ин-т каучука и гутаперчи «Каучуконос».

г. Москва, Пыжевский пер., 10/25.
Центральный ин-т металлургии цветных металлов и прикладной минералогии (Цветметин) НТУ ВСНХ СССР. Отд: горно-техническое, обогащения, цветных металлов, строительного и технического камня.

г. Москва, Кукуевский пер., 1.
Московское отд-ние ин-та металлов НТУ ВСНХ СССР. Отд. холодной обработки, литейный металлургический.

г. Москва, Воронцово Поле, 10.
Химический ин-т им. Л. Я. Карпова НТУ ВСНХ СССР.

г. Москва, Никольская, 15.
Научный химико-фармацевтический ин-т НТУ ВСНХ СССР. Отд.: аналитич., алкалоидный, эфирных масел, фармако-терапевтический, ботанически-фармакогностический и опытный.

ст. Кунцево, МББ ж. д.
Ин-т древесины ВСНХ СССР. Отд.: планово-организационный, экономический, механический, лесной, лесохимический, бумажный, лесозаготовительный и транспортных процессов.

г. Москва, Мясницкая, 20.
Ин-т по проектированию сооружений нефтяной промышленности (Гипронефть) ВСНХ СССР. Секции: планово-финансовая, экономическая, общетехническая, переработки нефти, транспортных и складских сооружений.

г. Москва, Б. Гнездниковский п., 10.
Ин-т по проектированию производств цветной металлопромышленности (Гипроцветмет) НТУ ВСНХ СССР. Отд.: экономический, общетехнический, горный, металлургический обогатительный, строительный, транспортно-механический.

г. Москва, Солянка, 7.
Рентгеновский ин-т НКЗдрава.

г. Москва, пр. Владимирова, 6, 7-й под'езд.
Ин-т геодезии и картографии при Гл. геодезическом комитете ВСНХ СССР.

г. Москва, Бахметьевская, 15.
Научно-исследовательский ин-т транспорта. Секции: материалов, инженерных сооружений, сооружений ж. д., автомобильно-дорожная, тяги и теплотехники, гидротехническая, эксплоатационная, военная.

г. Москва, Гороховская, 8.
Ин-т транспортной экономики и эксплоатации НКПС.

г. Москва, Гороховская, 8.
Тяговый ин-т НКПС.

г. Москва, Гороховская, 8.
Гидролого-гидротехнический ин-т НКПС.

г. Москва, Гороховская, 8.
Ин-т связи и электротехники НКПС. Отд.: физико-технических исследований.

г. Новочеркасск, Спартаковский просп., 29.

Научно-исследовательский гидрохимический ин-т при Северо-Кавказском ин-те водного хозяйства и мелиорации.

г. Новочеркасск, ул. Просвещения.

Ин-т испытания строительных и конструктивных материалов.

г. Одесса, ул. Островидова, 4.

Украинский научно-исследовательский химико-радиологический ин-т.

г. Одесса, ул. Щепкина, 18.

Одесский ин-т пищевой промышленности.

г. Одесса, ул. Люксембург, 20.

Одесское научно-техническое управление ВСНХ УССР.

г. Ростов н/Д.

Ин-т по строительной промышленности.

г. Ростов н/Д.

Научно-исследовательский ин-т прикладной химии.

г. Ростов н/Д.

Северо-Кавказский ин-т по изучению зерна и продуктов его переработки.

г. Ростов н Д.

Ин-т металлообработки и машиноведения.

г. Свердловск, Университетская пл., 9.

Уральское отд-ние Госинстрома Союзстроя.

г. Симферополь, Менделеевская.

Крымское отд-ние Госинстрома Союзстроя.

г. Томск, Садовая, 29.

Сибирское отделение Госинстрома Союзстроя.

г. Ташкент, Александровская ул., 22.

Средне-Азиатский опытно-исследовательский ин-т водного хозяйства Гл. хлопкового комитета ВСНХ.

г. Харьков, ул. А. Иванова, 4-а.

Ин-т прикладной химии НТУ ВСНХ УССР.

г. Харьков.

Научно-исследовательский ин-т Украин. Сельмаша.

СОЦИАЛЬНЫЕ И ЭКОНОМИЧЕСКИЕ НАУЧНЫЕ ИН-ТЫ И УЧРЕЖДЕНИЯ.

г. Ашхабад, Гоголевская ул., 28.

Научно-исследовательский ин-т туркменской культуры при СНК ТССР.

г. Баку, Коммунистическая ул., 7.

Ин-т истории партии им. Ст. Шаумяна при ЦК АКП(б).

г. Владикавказ, Музейный пер.

Ингушский научно-исследовательский ин-т краеведения.

г. Владикавказ, ул. Советов, 11.

Северо-Осетинский научно-исследовательский ин-т краеведения Исполкома Северо-Осетинской автономной области. Отд.: естественно-производительных сил области, экономики области, социально-культурное.

г. Грозный.

Чеченский научно-исследовательский ин-т краеведения им. «Десятилетия соввласти в Чечне» Отд.: естественно-историческое, экономическое, медико-биологическое, историко-культурное.

г. Казань, Чернышевская, 2.

Татарский научно-исследоваельский экономический ин-т. Отд.: с.-хозяйственное, промышленно-экономическое, культурно-бытовое.

г. Киев, Красная пл., 2-б.

Всеукраинский научно-исследовательский ин-т торговли НКТорга УССР.

г. Киев, ул. К. Либкнехта, 12.

Кафедра марксизма и ленинизма при Всеукраинской академии наук.

г. Киев, ул. Короленко, 54.

Всеукраинская академия наук (ВУАН). Отд.: историко-филологическое, физико-математическое и социально-экономическое.

г. Киев, Пушкинская ул., 1.

Научно-исследовательская кафедра еврейской культуры при ВУАН.

г. Киев, пл. Перекопских героев.

Киевский ин-т научно-судебной экспертизы Окрсуда.

г. Москва, Солянка, Ивановский пер., 4.

Гос. ин-т по изучению преступности и преступника Междуведомственный (НКЮ, НКЗдрава, НКПрос).

г. Москва, Советская пл.

Ин-т В. И. Ленина при ЦК ВКП(б). Отд.: научно-исследовательский, по обработке ленинских документов, по обработке документов по истории партии, местных истпартов, научно-популярный.

г. Москва, Ильинка, 5.

Ин-т экономических исследований Госплана СССР. Секции: проблемы планирования, методологии планирования, анализа воспроизводства в народном хозяйстве, теории советского хозяйства, мирового хозяйства.

г. Москва, Мясницкая, 3.

Ин-т промышленно-экономических исследований ВСНХ.

г. Москва, Тверская, 56.

Ин-т монополии внешней торговли НКТорга. Секции: планирования и общих вопросов внешней торговли, торгово-политич., товарная, изучения национальных рынков, статистики международной торговли.

г. Москва, Красная пл., 2.

Московская секция академии истории материальной культуры. Комиссии: по археологии, по этнологии, по истории быта, по истории искусства, по музееведению, лаборатория по изучению методов хранения и реставрации древних тканей и шитья.

г. Москва, Волхонка, 18.

Российская ассоциация научно-исследовательских ин-тов общественных наук (Ранион) Главнауки.

Ин-ты, входящие в район.

г. Москва, Волхонка, 18.

Ин-т экономики.

Ин-т советского права.

г. Москва, Волхонка, 14.

Аграрный ин-т. Секции: теоритическая проблема с.-х. экономии, аграрной политики, истории аграрной революции и аграрного движения, расслоения деревни, изучения процесса социалистического переустройства деревни, восточная п/секция.

г. Москва, Воздвиженка, 14.

Международный аграрный ин-т МАИ.

Отд.: англо-саксонских стран, Востока и колоний, СССР, техники и организации сельского хозяйства, сельскохозяйственной статистики, библиографии.

Кабинеты:

Сельскохозяйственной экономики, аграрного законодательства и политики, международного крестьянского движения, международного движения сельскохозяйственных и лесных рабочих.

Ассоциации:

По изучению техники и организации сельского хозяйства, по изучению международного кооперативного движения, по изучению латинской Америки.

г. Москва, ул. Маркса и Энгельса, 5.

Ин-т К. Маркса и Фр. Энгельса при ЦИК СССР. Основная цель — изучение и разработка генезиса, развития и распространения марксизма.

г. Москва, 17, Берсеневская наб., 20.

Научно-исследовательский ин-т народов Советского востока при ЦИК СССР. Секции: языка и письменности народов Советского востока, истории, социально-экономической информации Советского востока, литературы и искусства Советского Востока.

г. Москва, Волхонка, 14.

Коммунистическая академия при ЦИК СССР.

Ин-ты академии.

г. Москва, Волхонка, 14.

Ин-т философии. Секции: истории философии, современной философии, диалектического материализма, исторического материализма, диалектики естествознания.

Ин-т истории. Секции: методологии истории, социалогическая, истории промышленного капитализма, истории империализма, истории пролетариата СССР.

Ин-т мирового хозяйства и мировой политики.

г. Москва, Солянка, 12, Дворец труда, комн. 463.

Рабочий исследовательский ин-т ВЦСПС.

г. Москва, ул. Фрунзе, 10.

Ин-т права и советского строительства. Секции: общего учения о праве и государстве, учения о пролетарской диктатуре, революционной законности и конкретного права, центр. органов и проблемы гос. аппарата, советского федерализма и строительства национальных республик, городских и сельских советов, подготовки кадров.

г. Москва, Рыбный пер., 2, пом. 31.

Ин-т техники управления НК РКИ СССР. Кабинеты: методики, структуры и планирования, учета, промышленного управления, стандартизации, документации и оборудования, рационализации низового советского аппарата, внутриучрежденческого транспорта.

г. Москва, Ветошный пр., 9.

Научная ассоциация востоковедения СССР (НАВ). Отд.: политико-экономический, историко-этнологический.

г. Москва, М. Путниковский, 2.

Ассоциация востоковедения при Коммунистическом ун-те им. Сталина. Секции: Советского Востока, зарубежного Востока.

г. Москва, Б. Знаменский пер., 7.

Научно-исследовательский ин-т по Китаю.

г. Москва, Тверская, 34.

Научно-исследовательский ин-т молочной торговли и промышленности.

г. Ногинск, ул. III Интернационала, 69.

Ногинский ин-т краеведения им. М. В. Ломоносова.

г. Омск, Лермонтовская ул., 93.

Сибирский краевой научно-исследовательский ин-т (Сибкрая). Имеет научно-опытную станцию.

г. Ростов н/Д.

Научно-исследовательский ин-т марксизма и ленинизма.

г. Ростов н/Д.

Научно-исследовательский ин-т соцстроительства.

г. Ростов н/Д.

Научно-исследовательский ин-т комвоспитания.

г. Ростов н/Д.

Северо-Кавказский краевой ин-т социальной реконструкции.

г. Ростов н/Д.

Северо-Кавказский экономическо-исследовательский ин-т.

г. Саратов, Коммунарная, д. 14.

Кабинет по изучению преступности и преступника, филиал Московского ин-та по изучению преступности и преступника.

г. Харьков, Госпитальный пер., 3.

Ин-т рационализации управления.

г. Харьков, ул. К. Либкнехта, 33.

Украинский научно-исследовательский ин-т востоковедения. Имеет 4 отд.: Ближнего—Дальнего, Среднего и Советского Востока.

г. Харьков, ул. Свободной академии.

Украинский ин-т истории материальной культуры НКПроса.

г. Харьков, ул. К. Либкнехта, 33.

Всеукраинский ин-т марксизма и ленинизма.

ФИЗИКО-МАТЕМАТИЧЕСКИЕ И ЕСТЕСТВЕННО-ИСТОРИЧЕСКИЕ НАУЧНЫЕ ИН-ТЫ.

г. Баку, п/о Маркадатно.
Азербайджанское отделение Всесоюзного ин-та прикладной ботаники и новых культур НКЗема.

г. Валки.
Украинское отделение Всесоюзного ин-та прикладной ботаники и новых культур НКЗема.

г. Иркутск, Набережная, д. 2.
Биолого-географический научно-исследовательский ин-т при Иркутском гос. ун-те. Отд.: биологическое, геолого-географическое, географо-экономическое, химическое.

г. Киев, ул. Коминтерна.
Гос. научно-исследовательский ин-т ботаники.

г. Киев, ул. Короленко.
Биологический ин-т Всеукраинской академии наук.

ст. Котлас, Пермск. ж. д.
Северо-Двинское отделение Всесоюзного ин-та прикладной ботаники и новых культур НКЗема.

г. Краснодар.
Научно-исследовательский ин-т специальных и интенсивных культур.

г. Краснодар.
Гос. ин-т табаководства.

г. Ленинград, ул. Герцена, 44.
Всесоюзный ин-т прикладной ботаники и новых культур НКЗема.

г. Москва, Тверская, 13.
Научно-исследовательский ин-т по плодоовощному делу.

г. Москва, 3-я Миусская, 3, Физический ин-т.
Московское отд-ние комиссии Всесоюзной академии наук по изучению естественно производительных сил СССР (КЕПС). Отд.: генетическое, лекарственных растений и алкалоидов, фотохимическое, прикладной зоологии.

г. Москва, ул. Герцена, 6.
Гос. океанографический ин-т Гидрометеорологического комитета СССР.

г. Москва, Воронцово Поле, 6.
Ин-т экспериментальной биологии. Отд.: физико-химическое и гидро-физическое, цитологическое.

г. Москва, Воронцово Поле, 8.
Биохимический ин-т им. Баха.

г. Москва, Б. Якиманка, 43.
Ин-т мозга при Комакадемии ЦИК СССР.

г. Москва, Моховая, 11.
Ассоциация научно-исследовательских ин-тов при физико-математическом факультете 1 МГУ. Об'ед. ин-т математики и механики, ин-т физики, химический ин-т, ин-т минералогии, петрографии и кристалографии, ин-т геологии, ин-т астрономии и геодезии, ин-т географии, ин-т почвоведения, ин-т зоологии, ин-т ботаники, ин-т антропологии.

г. Москва, Новинский бульв., 20, комн. 14.
Астрофизический ин-т (Астрофизика). Отд.: теоретической астрофизики, фотометрич., астрометрич., изучения комет, звездной статистики.

г. Москва, Большевистская, 13.
Геофизический ин-т (Гниги). При нем им. метеорологическая обсерватория, аэрологическая обсерватория, геофизическая обсерватория.

г. Москва, Конюшковская ул., 31.
Московское отд-ние ин-та с.-х. микробиологии и бродильных процессов.

г. Москва, Пятницкая, 48.
Тимирязевский ин-т изучения и пропаганды естественно-научных основ диалектического материализма. Отд.: изучения физико-химических основ жизни, экспериментальной эволюции, физиологии, экологии, генетики, антропологии, гистологическое.

г. Москва, 3-я Миусская, 3.
Ин-т физики и биофизики. Отд.: малекулярной физики, географической оптики, физиологической оптики, физиологической акустики, электрофизиологии.

г. Москва, Покровско-Стрешнево, пом. б. музея.

Ин-т по изучению высшей нервной деятельности при Коммунистической академии. Отд.: анатомо-гистологическое, физиологическое, биохимическое.

г. Н.-Новгород, Кооперативная, 31.

Нижегородский научно-исследовательский лимпологический ин-т Нижкрайсовнархоза (б. Окская биологическая станция).

г. Одесса, Пастера, 27.

Гос. научно - исследовательский физический ин-т НКПроса УССР.

г. Пермь, II Заимка.

Пермский биологический научно-исследовательский ин-т.

г. Старый Петергоф. «Сергиевка».

Петергофский естественно-научный ин-т.

г. Сухум, поч. ящ. 30, субтроп флора, б. именье Смицкова.

Сухумское отд-ние Всесоюзного ин-та прикладной ботаники и новых культур НКЗема.

г. Ташкент, п/о Тарнау.

Средне-Азиатское отделение Всесоюзного ин-та прикладной ботаники и новых культур НКЗема.

г. Ташкент, Крыловская, 13.

Средне-азиатский метеорологической ин-т «Средазмет». Имеет геофизическую обсерваторию.

г. Харьков, Клочковская, 50.

Филиал Всеукраинского ин-та теоретической ботаники НКПроса УССР.

ст. Хибины, Мурм. ж. д.

Мурманское отделение Всесоюзного ин-та прикладной ботаники и новых культур НКЗема.

РАЗНЫЕ НАУЧНЫЕ ИН-ТЫ И УЧРЕЖДЕНИЯ.

г. Киев, Пушкинская, 8.

Украинский научно - исследовательский ин-т книговедения.

г. Киев, ул. Жертв Революции, 23/2.

Демографический ин-т при Всеукраинской академии наук.

г. Киев, бульв. Шевченко, 14.

Ин-т украинского научного языка ВУАН.

г. Ленинград, ул. Плеханова, 12.

Научно-практический фармацевтический ин-т Облздравотдела.

г. Москва, Моховая ул., 9.

Гос. ин-т экспериментальной психологии НКПроса.

г. Москва, Волхонка, 18.

Ин-т археологии и искусствознания.

г. Москва, Волхонка, 18.

Ин-т языкознания и истории литературы.

г. Москва, Кропоткинская ул., 12.

Гос. академия художественных наук.

г. Москва, Ветошный пер., 212.

Ин-т норм и стандартов Союзстроя ВСНХ СССР.

г. Москва, Кропоткинская ул., 12.

Гос. академия художественных наук (Гахн).

г. Москва, Мясницкая, 49.

Ин-т музыкальной науки (Гимн) Главнауки. Секции: теоретическая, музыкальной акустики, физиолого-психологическая, вокально-методологическая, фортепиано-методологическая, музыкальная, инструментоведения, этнографическая.

г. Москва, Москворецкая ул., 26.

Центральный дом искусства в деревне им. Поленова.

г. Москва, Арбат, Спасо-Песковский пер., 3/1.

Научно - исследовательский ин-т мясной промышленности.

г. Москва, Кузнецкий мост, 18.

Научно - исследовательский ин-т по холодильному делу.

г. Москва, Китайский пр., Политехнический музей, 18.

Центральный научно - исследовательский ин-т пищевой промышленности.

г. Москва, Тверская, 56.

Ин-т обмена и распределений.

г. Москва, М. Пироговская, 1.

Ин-т научной педагогики Главнауки. Отд.: общей педагоки, профессиональной педагогики, педологии, дефектологии. Секции: органи-

зации народного образования, политико-просветительной работы, нацмен.

г. Москва, Лубянский пр., 4, под'езд 8-й.

Центральный педагогический ин-т методов школьной работы (ИМШР) Главнауки. Секции: «Среда и личность», педагогич. среды, педагогич. переходной эпохи, коммунистического воспитания, научн. основ методики, проблем политехнизма, принцип. составления программ, педагогической массовой работы, нацмен, измерения и учета, педагогики капиталистической эпохи.

г. Москва, Лубянский пр., 4.

Ин-т методов внешкольной работы НКПроса. Отд.: игры, детского чтения, зрительной культуры. Комиссии: по клубной работе, по детским экскурсиям, по кино для детей, по радио, по детскому коммунистическому движению.

г. Москва, Погодинская, 8.

Экспериментальный дефектологический ин-т при 2 МГУ.

г. Ростов н/Д., Пролетарский р-н, 26 линия, 27.

Научно-исследовательский ин-т питания.

г. Харьков, ул. Артема, 31.

Ин-т педагогики.

ХИМИКО- И САНИТАРНО-БАКТЕРИОЛОГИЧЕСКИЕ И МИКРОБИОЛОГИЧЕСКИЕ НАУЧНЫЕ ИН-ТЫ.

г. Алма-Ата, 2 здан., Пастеровская, 3, уг. Казначейской.

Санитарно-бактериологический ин-т Казнаркомздрава. Отд.: вакционное, чумное, серологическое, протозоологическое, эпидемиологическое, пастеровское и санитарно-клиническое.

г. Владикавказ, Бородинская, 18.

Владикавказский санитарно-бактериологический ин-т. Отд.: эпидемиолгическое, санитарно-гигиеническое, пастеровское, гельминтологическое, производственное, клинико-диагностическ. прививочн. пункт.

г. Днепропетровск, пл. Октябрьской революции, 14.

4-й украинский гос. санитарно-бактериологический ин-т НКЗдрава Отд.: эпидемиологический, санитарно-гигиенический, сывороточный, вакционно-оспенный, малярийный, пастеровский, социальной патологии и санпросвета, всеукраинское дезинфекционное консультационно-конструкторское бюро.

г. Ив.-Вознесенск, Нечаевская ул., 10/18.

Иваново-Вознесенский областной санитарно-бактернологический ин-т.

г. Казань, Большая Красная, 59.

Краевой микробиологический ин-т Татнаркомздрава. Им. кафедру микробиологии. Отд.: диагностическое, эпидемиологическое, вакционное, сывороточное и пастеровское.

г. Киев, ул. Пятакова, 75.

Киевский гос. ин-т усовершенствования врачей.

г. Киев, Байкова гора, ул. Ст. Разина, 4.

Киевский санитарно-бактериологический ин-т НКЗдрава.

г. Кострома, Свердлова, 21.

Костромской санитарно-бактериологический ин-т им. Семашко.

г. Краснодар, Рошпилевская, 104.

Кубанский окружной химико-бактериологический и санитарный ин-т им. Савченко И. Г. Здравотдела. Отд.: вакционное, сывороточное, эпидемиологическое, пастеровское, химическое, водное.

г. Москва, Фуркасовский пер., 3.

Центральный бактериологический ин-т НКЗдрава.

г. Москва, Б. Якиманка, 43.

Ин-т клинической и экспериментальной гематологии и переливания крови им. Богданова.

близ ст. Петушково, МББ. ж. д.

Центральный оспенный ин-т б. имение Власиха.

г. Омск, 14 линия, д. 25.

Сибирский ветеринарный бактериологический ин-т по выработке биопрепаратов Сибкрая.

г. Ростов н/Д.
Северо-Кавказский санитарно-бактериологический ин-т.
г. Самара, уг. Ленинградской и Чепаевской, 87.
Средне-Волжский краевой санитарно-бактериологический ин-т.

БИОЛОГИЧЕСКИЕ, ИХТИОЛОГИЧЕСКИЕ И ЗООТЕХНИЧЕСКИЕ СТАНЦИИ.

г. Архангельск, ул. Павлина Виноградова, 121.
Архангельская научная рыбохозяйственная станция.
г. Астрахань, ул. Теодора Самуэля, 1.
Астраханская научная рыбохозяйственная станция Союзрыбы.
г. Баку, ул. 28-го Апреля, 8.
Азербайджанская научно-промысловая ихтиологическая станция Союзрыбы.
слобода Борисовка, ЦЧО.
Зоопсихологическая станция, филиальное отделение ин-та им. П. Ф. Лесгафта.
г. Геническ.
Генический пункт Украинской гос. ихтиологической станции.
пос. Елеодор, Азербайджан, Зурнабадского р-на.
Азербайджанская зоотехническая опытная станция НКЗема АССР.
г. Киев, ул. Короленко, 37.
Днепровская биологическая станция ВУАН.
г. Красноярск, Дубровинская, 62.
Научная рыбохозяйственная станция Союзрыбы.
с. Кончезеро, Карельской респ.
Бородинская биологическая станция при Совнаркоме Карел. ССР и Ленинградском обществе естествоиспытателей.
г. Махач-Кала, Батарейный, 91.
Дагестанская научная рыбохозяйственная станция.
г. Москва, Садово-Кудринская, 7.
Московская агробиологическая станция МОНО.
г. Москва, Ростовский пр., 15.
Центральная биостанция юных натуралистов им. К. А. Тимирязева (БЮН) НКПроса.
Базы: растениеводная, звероводная птицеводная, натуралистическая, экскурсионная.
г. Москва, Садово-Кудринская, 7.
Педагогическая биологическая станция (Биосад) МОНО.
г. Новороссийск, Слепковская ул., 3.
Новороссийская биологическая станция им. В. М. Арнольди.
г. Одесса, Хуторская, 22.
Одесское отделение Украинской гос. ихтиологической станции.
г. Оранск.
Камская биологическая станция Пермского биологического ин-та.
г. Саратов, Чернышевская, 153, уг. Князевского взвода.
Волжская биологическая станция Центрального ин-та рабного хозяйства Союзрыбы.
г. Севастополь, Приморский бул.
Севастопольская биологическая станция Академии Наук СССР.
Судакский р-н, п/о Отузы.
Караданская научная биологическая станция Московского о-ва испытателей природы Крамнаркомпроса.
г. Херсон, Красно-Студенческая, 5.
Украинская гос. ихтиологическая опытная станция.

МЕТЕОРОЛОГИЧЕСКИЕ, СЕЙСМИЧЕСКИЕ СТАНЦИИ, БЮРО ПОГОДЫ, ГЕОФИЗИЧЕСКИЕ ОБСЕРВАТОРИИ И Т. Д.

г. Акмолинск, Западный выгон, 6.
Акмолинская опорная аэрометеорологическая станция.
г. Александровск, на Мурмане.
Мурманская станция Гос. океанографического ин-та.
г. Александров н/Сахалине, д. Военно-Морского Ведомства.
Гидро-метеорологическая станция Владивостокской морской обсерватории Управления по обеспечению безопасности кораблехождения ДВ

(НК по военным и морским делам Убеко Дальневост.).

г. Архангельск, Саламбала, зд. Убеко-Север.

Северное краевое гидрометеорологическое бюро. При нем бюро погоды.

г. Баку, Нижне-Чемберкенская ул., спуск 5, № 5.

Морская обсерватория Управления по обеспечению безопасности кораблехождения на Каспийском море «Убекокасп».

г. Баку, Белый город, сад им. Луначарского, 102.

Бакинская сейсмическая станция Сейсмического ин-та Академии наук СССР.

г. Благовещенск, Ремесленная ул., 59.

Благовещенская опорная метеорологическая станция ДВ геофизической обсерватории.

слобода Борисовка, ЦЧО.

Метеорологическая станция «Борисовка» Гос. научного ин-та им. Лесгафта.

г. Вологда, Молочно-хозяйственный ин-т.

Вологодская опорная метеорологическая станция Главн. геофизической обсерватории.

г. Вятка, ул. Герцена, 59.

Вятская опорная аэро-метеорологическая станция.

г. Бийск, Нагорная ул.

Фенолого-метеорологическ. станция Сибкрай метеорологического бюро.

село Елатьма, Моск. обл., Красноармейская ул., 30.

Елатьмская опорная метеорологическая станция гл. геофизической обсерваторий в Ленинграде и областной метеорологической обсерватории в Москве.

с. Земенчино, ЦЧО.

Земенченская опорная метеорологическая станция Воронежского Гидрометеорологического бюро.

г. Воронеж, с.-х. ин-т.

Опорная метеорологическая станция Гидрометеорологического бюро.

г. Иваново-Вознесенск, Н. Дмитровская, 108.

Иваново-Вознесенская опорная метеорологическая станция главной геофизической обсерватории.

г. Каргополь, ул. Шелковная, 33.

Каргопольская опорная метеорологическая станция Главной геофизической обсерватории.

г. Киев, ул. Толстого, 14.

Киевская метеорологическая обсерватория Гидрометкомбината при Совнаркоме УССР.

п/о Косколово, Ленинград. обл., Котельского р-на.

Гидро-метеорологическая станция Об'единенного упр-ния портовых изысканий и гидрометеорологической службы на Балтийском море.

ст. Кучино, Ниж. ж. д., Моск. обл., Разинского р-на, б. 1-е имение Рябушинских.

Астрофизическая обсерватория отделения гос. астрофизического ин-та.

г. Ленинград, Васильеский остр., 23 линия, 2.

Главная геофизическая обсерватория Гидро-метеорологического к-та при СНК СССР.

Крым, Симферопольский р-н, п/о Мамут-Султанская, п/о Джалман Кильбуруж. сельсовета.

Опорная метеорологическая станция гос. сети «Кучук Тотайкей» в ведении Гидрометеорологического бюро при СНК Крымск. АССР.

д. Малышково, Иваново-Вознесен. обл., Костромского р-на.

Костромская геофизическая обсерватория Гидромет. к-та РСФСР. Отд.: метеорологическое, аэрологическое, актинометрическое.

г. Минск, 1-я Долгобродская, 11.

Минская опорная метеорологическая станция Гидрометеорологического ин-та.

г. Миргород, Гоголевская ул., 137, музей.

Астрономическая обсерватория Миргородского соц. краеведческого музея и кружка любителей мироведения. Имеет 3-х и 8-ми дм рефлекторы.

г. Москва, Нововаганьковский п.,
Астрономическая обсерватория I МГУ.

г. Москва, Миусская пл., 6.
Астрономическая обсерватория коммунистического ун-та им. Свердлова.

г. Москва, ул. Дзержинского, 13.
Астрономическая обсерватория МОНО.

г. Москва, Проскудинский п., 2/14.
Областная метеорологическая обсерватория геофизического ин-та.

г. Москва, Большевистская, 13.
Метеорологическая обсерватория I МГУ.

г. Москва, Петровск.-Разумовское.
Метеорологическая обсерватория с.-х. академии им. Тимирязева.

г. Москва, Гороховский пер., 4.
Метеорологическая обсерватория Межевого ин-та.

г. Москва, Ходынское поле, центр. аэродром им. Фрунзе.
Центральная аэро-метеорологическая станция Управления военно-воздушных сил РККА.

г. Москва, Садово-Триумфальная, 10, ком. 51.
Метеорологическое бюро Облзу.

г. Н.-Новгород.
Нижегородское краевое гидрометеорологическое бюро при Крайисполкоме.

п/о Ново-Королево, БССР, Высочанского р-на.
Ново-Королевская опорная метеорологическая станция Минского гидрометеорологического ин-та.

г. Новороссийск, Сухумское шоссе, между цементными з-дами «Пролетарий» и «Октябрь».
Гидрометеорологическая станция «Новороссийск-порт».

г. Новороссийск-порт, почт. ящик 36.
Аэро-метеорологическая станция на Мархотском перевале.

г. Новочеркасск, Мархнинская, 8-а.
Донская астрономическая обсерватория при Донском о-ве любителей астрономии, математики и естественных наук.

г. Одесса, Пушкинская, 44.
Одесское краевое бюро погоды Гидрометеорологического к-та Украины.

г. Одесса, парк им. Шевченко, Главное шоссе, 3.
Южная мироведская астрономическая обсерватория при О-ве любителей мироведения в Одессе.

г. Оренбург, Красная пл., 1.
Опорная аэрометеорологическая станция Средне-Волжского края.

г. Очаков, ул. Красного генерала, 63.
Аэрологическая и гидрометеорологическая станция Убекочерназа.

г. Пятигорск, Александровская, 5.
Сейсмическая станция Сейсмического ин-та академии наук.

дер. Пуровка, Грязевского р-на, ЦЧО.
Метеорологическая станция II разряда «Петровка» Воронежского гидрометеорологического бюро.

г. Ростов н/Д., дом Правления Сев.-Кавк. ж. д., 1-й этаж, ком. 25.
Северо-Кавказское бюро погоды.

г. Самара, Крайисполком.
Средне-Волжское краевое гидрометеорологическое бюро при крайисполкоме. При бюро имеются гидрометеорологические станции в количестве 204, располож. в различных пунктах края. Бюро имеет отд.: административный, сеть станций, бюро погоды, климатологии и гидрологии, научно-исследовать раб., с.-х. метеорологии.

г. Саратов, Радищевская, 22.
Нижне-Волжское краевое гидрометеорологическое бюро.

г. Севастополь, Павловский мысок.
Севастопольская морская обсерватория Гидрографического управления.

г. Семипалатинск, Трухинская ул., 19.
Семипалатинская опорная аэрометеорологическая станция.

г. Слуцк, ул. Революции, 65.
Аэрологическая обсерватория ГЗО.

г. Сталинград, Кубанская ул.
Сталинградская опорная метеорологическая станция главной геофизической обсерватории.
г. Ташкент, ул. Подбельского, 13.
Ташкентская геофизическая обсерватория и Тяньшаньская высокогорная обсерватория Ср.-Азиатского метеорологического ин-та.
г. Уфа, Алтайская ул., 1.
Уфимская опорная станция метеорологического ин-та.
г. Ялта, набережная им. Ленина, 15.
Опорная гидрометеорологическая и аэрологическая станция II разряда Гл. метеорологического к-та СССР.
г. Ярославль, Гражданская ул., д. 34, кв. 11.
Опорная метеорологическая станция Гидрометеорологического к-та СНК.

ОПЫТНЫЕ СЕЛЬСКОХОЗЯЙСТВ. СТАНЦИИ, ЛАБОРАТ. И ИН-ТЫ.

ст. Аксай, Сев.-Кавк. края.
Кревая пчеловодная станция.
г. Анапа.
Опытная станция по виноградарству.
г. Владикавказ, ст. Гулькевичи, Сев.-Кавк. края.
Горская с.-х. опытная станция. Станции: селекционная свекловичная, крахмалистых растений.
г. Ейск, Сев. Кавк. края.
С.-х. опытная станция.
ст. Каял, Сев. Кав. кр.
С.-х. опытная станция.
г. Киев, ул. Ленина, 46.
Киевская зерновая станция Украинского научно-исследовательского ин-та зернового хозяйства.
г. Киев, ул. Короленко, 33.
Исследовательская станция с.-х.
п/о. Кленов, Подол. р-н.
Кролиководческий питомник № 1 «Киево-Чегодаево» треста «Мосхимпром» (разведение племенных кроликов).
ст. Козельск, Западн. обл.
Оптинское племенное кролиководство Запгосторга.
г. Краснодар.
Селекционная станция «Круглик».
г. Кунгур, Урал. обл.
Уральская зональная опытная станция. Пчелов.-клеверная станция.
ст. Кучино, Нижегор. ж. д.
Центральная гидрологическая станция НКЗема.
г. Ленинград, ул. Герцена, 42.
Ленинградская лаборатория ин-та агропочвоведения Всесоюзной академии с/х наук им. Ленина.
г. Ленинград, 28, ул. Чайковского, 53.
Ленинградская областная опытная пчеловодная станция Облземуправления.
г. Ленинград, Карновская наб., 25.
Гос. научно-мелиоративный ин-т Всесоюзного ин-та Мелиорации и гидротехники, входящ. в структуру Всесоюзной академии с/х наук им. Ленина.
г. Липецк, ЦЧО, ул. Желябова, 23.
Липецкий питомник карликовых плодовых деревьев.
ст. Лобня, Савел. ж. д.
Ин-т лугов и пастбищ МОЗО садвинтреста.
ст. Малаховка, Моск. обл.
Ин-т по производству картофеля МОЗО.
п/о Месягутово.
Месягутовское опытное поле.
Миллерово, Сев.-Кавк. края.
С.-х. опытная станция.
г. Москва, Тверская, 28, пом. 9.
Центральная лесная опытная станция (ЦЛОС) НКЗема. Отд.: физиологии растений, фитопатологии, энтомологии, лесовозобновления и лесного почвоведения, таксации и лесоустройства, биологии и промысловой охоты, эксплоатации.
г. Москва, 22, Звенигородское шоссе, 11.
Центральная шелководная станция НКЗема РСФСР.
г. Москва, М. Черкасский, 3/4.
С.-х. лаборатория массового опытничества Всесоюзной академии с.-х. наук им. Ленина.
г. Москва, Садово-Триумфальная, 10, ком. 10.

Московская областная с.-х. опытная станция НКЗема. Отд.: пчеловодства, Кореневское-картоф. — селекционное, Собакинское Грибовское, — по селекции огородн. растений, Красногорское — по селекции кормовых трав.

г. Москва, М. Черкасский п., 3/4.

Крестьянская с.-х. лаборатория при газ. «Беднота».

г. Москва, 40, Ленинградское шоссе, Скаковая аллея, 8.

Научно-исследовательский ин-т. по коневодству и коннозаводству НКЗема РСФСР.

г. Москва, 8, Лихачевское шоссе, 6/8.

Всесоюзный ин-т с/х. механики Союзсельмаша ВСНХ СССР.

г. Москва, 8, Петровско-Разумовское, 19.

Академия с/х. наук им. Ленина. Ин-т с/х. мелиорации и гидромодуля.

Отд-ния: Бюро орошения.

Бюро осушения.

Бюро обводнения.

Бюро механизации мелиоративных работ.

Бюро музей с/х мелиорации.

Бюро гидротехн. мелиоративн. лаборат.

г. Москва, Старая пл., 5/8.

Ин-т Мелиорации Всесоюзной академии с/х. наук им. Ленина.

г. Москва, Красные ворота, Хоромный туп., 6.

Научно-исследовательский ин-т организации крупного с/х. при Всесоюзной академии с/х. наук имени Ленина.

г. Москва, 8, ТСХА.

Ин-т по производству овощей МОЗО.

г. Москва, 8, Академическая, 1.

Ин-т лубо-волокнистых растений МОЗО.

г. Москва, Трубниковская, 30/а.

Ин-т по торфу МОЗО.

г. Москва, Самарский пер., 5.

Московская областная семенная контрольная станция им. К. А. Тимирязева МОЗО.

г. Москва, Конюшковская, 31.

Бактериолого - агрономическая станция НКЗема. Отд.: почвенной бактериологии, паразитологии, технической бактериологии, серологии.

Николаевка и Александровка (Омский р-н).

Научно-опытная станция «Зооферма». Сибирского краевого Научно-исслед. ин-та.

Ново-Омский р-н, близ поселка Верхний Карбуш.

Противочумная свиная станция ветеринарного бактериологического ин-та.

г. Новочеркасск.

Опытная станция.

г. Новочеркасск.

Мелиоративная станция.

ст. Полонская, Сев.-Кавк. края.

Опытная станция по хлопководству.

Прикумская, Сев.-Кавк. края.

Опытная хлопковая станция.

г. Пятигорск.

Опорный пункт Всесоюзного ин-т растениеводства при с.-х. академии с.-х. наук им. Ленина.

г. Пятигорск.

Перкальский опытно-показательный питомник курортного лесничества на Кавказе.

г. Ростов н/Д.

Сев.-Кав. краевая с.-х. опытная станция.

г. Ростов н/Д.

Донская семенная опытная станция.

г. Ростов н/Д.

Азовско - Черноморская рыбохозяйственная станция.

г. Ростов н/Д.

Сев.-Кав. станция защиты растений.

г. Саратов, Б. Казачья ул., 19.

Поволжская областная опытно-мелиоративная станция.

Севский р-н, дер. Хинель.

Хинельское учебно-опытное лесничество Ленинградской лесотехнической академии.

п/о Серменово.

Серменовский опорный пункт (с.-х. охытное учреждение).

г. Ставрополь.
С.-х. опытная станция.
г. Сталиград, Смоленская, 35.
Противочумная лаборатория Госкраевого ин-та микробиологии и эпидемиологии.
г. Сумы, возле Военгородка.
Противочумная станция НКЗема Украины.
г. Сухум, ул. Миха Цхакая.
Абхазская с/х. и лесная опытная. станция с лабораторией, ботаническим садом и опытным полем (по Венецианскому шоссе в Сухумском р-не).
ст. Толстопольцево, Брянск. ж. д.
Зональная станция по молочному хозяйству и кормодобыван. МОЗО.
ст. Томанская, Сев.-Кавк. края.
Опытная станция по хлопководству.
п/о Топорнино.
Топорнинская садовая опытная станция.
г. Тула.
Ин-т по пчеловодству МОЗО.
г. Урда (Казакстан), Базарная ул.
Урдинская противочумная лаборатория Гос. краевого ин-та микробиологии и эпидемиологии Юго-Востока РСФСР «Микроба» в Саратове.
ст. Урунская, Сев.-Кавк. ж. д.
С.-х. опытная станция.
ст. Хлебниково, Савел. ж. д.
Зональная плодовоягодная станция МОЗО.
ст. Чишмы, С.-Злат. ж. д.
Чишминская с/х. опытная станция.

РАЗНЫЕ СТАНЦИИ И ЛАБОРАТОРИИ.

г. Богородск.
Центральная испытательная лаборатория Нижкрайкожоб'единения П-во химических анализов над всеми видами кож и изделий.
г. Владивосток, Ланинский п., 16.
Владивостокская психофизическая станция по изучению профвредностей на транспорте.
г. Владивосток, Ленинский пер.
Владимирская морская санитарно-наблюдательная станция.
ст. Второво, Нижег. ж. д.
Ивановская зональная торфяная станция Всесоюзного ин-та торфа академии им. Ленина.
г. Киев, ул. Нероновича, 2.
Краевая исследовательско-педагогическая станция.
г. Киев, Вышнегородская ул.
Станция добывания каучука.
г. Ленинград, Каменный остров. 2, Березовская аллея, 6.
Ленинградская кино-лаборатория Союзкино.
г. Ленинград, уг. Парадной и Госпитальной, 3/8.
Ленинградская лаборатория тепловых двигателей НИС ПТЭУ ВСНХ СССР.
г. Ленинград, Гостиный двор.
Ленинградская зональная торфяная станция, Всесоюзного ин-та с.-х. наук им. Ленина НКЗ СССР.
г. Ленинград, линия, Менделеева, 1/5.
Кварцевая и геохимическая лаборатория при минералогическом музее академии наук.
г. Москва, ул. Дурова, 4.
Практическая лаборатория по зоопсихологии Главнауки.
г. Москва, Сретенский бульв., 6, под'езд 8.
Центральная лаборатория по психофизиологии и патологии труда на транспорте НКПС и НКЗдрава.
г. Москва, Б. Садовая, 11.
Центральная научно-опытная лаборатория Анилтреста (ЦНОЛ).
г. Москва, Неглинная ул., 18/1.
Центральная лаборатория ГИХ.
г. Москва, Мясницкая, 47.
Опытно-исследовательская станция.
г. Москва, Сущевская, 29.
Центральная испытанная лаборатория Союзкино.
г. Москва, Таганская ул., 19.
Лаборатория химии угля НТУ ВСНХ СССР.
г. Москва, 34, Курсовой пер., 19.
Центральная научная опытно-по-

казательная станция ВСНХ РСФСР по кустарно-ремесленной промышленности.

г. Москва, Никольская, 9.

Центральная радио-лаборатория ОДР СССР.

г. Москва, Тверская, 17.

Центральная лаборатория связи Наркомпочтеля. Секции: рационализации и стандартизациии, проводная, радио.

г. Москва, ул. 19 февраля, 3.

Научно-исследовательская лаборатория экспериментальной биологии при ин-те им. Свердлова Главнауки.

Омский р-н, Николаевка и Александровка.

Научно-опытная станция «Зооферма» Сибирского краевого научно-исследовательского ин-та.

г. Пенза, Кураевская, 17.

Лаборатория строительных материалов коммунального треста.

г. Саратов, Ленинская ул., зд. Дирекции Р.-Ур. ж. д. и Цыганская ул., 56.

Саратовская психофизиологическая станция.

г. Саратов, Ильинская, 68.

Центральная исследовательская станция при Краевом совете народного хозяйства.

ст. Тайцы, Красногвардейский р-н, Александровская ул.

Таицкая радио-лаборатория гос. физико-технического ин-та ВСНХ.

г. Харьков, ул. Кропоткина, 14.

Харьковская испытательная станция ин-та материалов ЦПТЭУ НКПС.

НАУЧНЫЕ ОБЩЕСТВА

О-ВА ИСКУССТВА И ЛИТЕРАТУРЫ.

г. Астрахань, 3-й р., ул. Пестеля, 7.
Ассоциация художников революции АХР.

г. Батум, ул. Шото Руставели, 17
Ассоциация художников революции АХР.

г. Вятка, ул. Свободы, д. 77, кв. 5.
Ассоциация художников революции АХР.

г. Геленджик.
«Кузница» литературная группа.

г. Грозный.
Литературная ассоциация пролетарских писателей СКАПП.

г. Иваново-Вознесенск, уг. ул. Красной армии, д. 3/23.
Ассоциация художников революции АХР.

г. Казань, ул. Карла Маркса, д. 39, кв. 2.
Ассоциация художников революции АХР.

г. Киев, ул. Короленко, д. 17.
Ассоциация художников Червонной Украины АХЧУ.

г. Киев, ул. Воровского, 50.
Ассоциация революционного художества Украины АРХУ.

г. Киев, ул. Ворошилова, 15.
Всеукраинское музыкальное о-во имени Леонтовича.

г. Киев, ул. Воровского, 30/б, под'езд 2.
Союз революционных писателей «Захадня Украина».

г. Киев, ул. Нероновича, 7.
«Коммуна писателей» всесоюзное об'единение советских писателей Киева.

г. Киев, ул. Ленина, 19.
Киевский филиал Всеукраинского союза пролетарских писателей.

г. Киев, ул. Воровского, 15.
Ассоциация еврейских революционных писателей.

г. Краснодар.
Литературная ассоциация пролетарских писателей СКАПП.

г. Ленинград, Университетская набережная, 17.
О-во архитекторов-художников. Кол. чл. 150.

г. Ленинград, Университетская набережная, 11.
О-во изучения и преподавания языка и словесности. 2 секции: русская и иностранная. Кол. чл. 220.

г. Ленинград, Мойка, 83.
Ленинградское о-во архитекторов, состоящее в ведении Главискусства. Кол. чл. 230.

г. Ленинград, Проспект 25 октября.
Ленинградское отделение ассоциации пролетарских музыкантов ЛОВАПМ. Кол. чл. 20.

г. Ленинград, Проспект 25 октября, д. 72, кв. 10.
Ассоциация художников революции АХР.

г. Ленинград, Смоленский р., ул. Зодчего Росси, 2, кв. 42.
Ленинградский областной отдел Всероссийского о-ва композиторов и драматургов (Всероскомдрам). Кол. чл. 2 500.

г. Москва, ул. Герцена, 13.
Ассоциация пролетарских музыкантов ВАПМ. Кол. чл. 100.

г. Москва, Ермолаевский п., 17
Московское областное отделение Всесоюзного архитектурно-научного о-ва (МОВАНО). Кол. чл. 1 192.

г. Москва, Тверской бульв., 26.
Русское театральное о-во (РТО) в ведении Главискусства Наркомпроса. Кол. чл. 600.

г. Москва, Таганская пл., Б. Коммунистическая ул., 9. Домпрос Пролетарского р-на.
Ассоциация работников живого слова. Кол. чл. 133.

г. Москва, Тверской бульвар, 25.
Всероссийское о-во советских драматургов, композиторов кино, клуба и эстрады «Всероскомдрам».

г. Москва, Волхонка, 8.
Ассоциация художников революции АХР. Кол. чл. 282, (по Москве).
Секции: скульптурная, организации художников-самоучек, организации молодежи АХР (ОМАХР).

г. Москва, Мясницкая, 24, кв. 11.
О-во художников «Бытие».

г. Москва, Серебряный пер., 4/10, кв. 77.
О-во художников «Жар-Цвет».

г. Москва, уг. Телеграфного и Кривоколенного пер., 11/16, кв. 9.
«Цех живописцев».

г. Москва, Б. Козихинский п., 27, кв. 10.
О-во Московских художников.

г. Москва, Мясницкая, 21, кв. 52.
Об'единение работников новых видов художественного труда «Октябрь». Секции: искусствоведения, архитектурная, полиграфическая, обработки дерева и металла, искусства национальностей.

г. Москва, Б. Дмитровка, 23.
Об'единение художников реалистов.

г. Москва, Рождественка, 11.
Московское о-во художников-станковистов (ОСТ).

г. Москва, Мясницкая, 21, кв. 69.
О-во художников «Четыре искусства».

г. Москва, Лубянский пр., 23, кв. 2.
Московская ассоциация художников-декораторов.

г. Москва, Б. Козихинский, 8, кв. 3.
О-во русских скульпторов.

г. Москва, Кропоткинская ул., Хрущевский пер., д. 2, кв. 9.
О-во изучения русской усадьбы (ОИРУ). Комиссии: Картографическая и фотографическая.

г. Москва, Кропоткинская ул., 12.
О-во современных архитекторов (ОСА).

г. Москва, Мясницкая, 21, кв. 35.
Об'единение архитекторов-урбанистов.

г. Москва, Мясницкая, 42, кв. 1.
Ассоциация новых архитекторов (АСНОВА). Секции: идеолого-теоретическая, жилищная, клубно-спортивная.

г. Москва, М. Бронная, 34, кв. 6.
Всероссийское литературно-драматическое и музыкальное о-во имени А .Н. Островского. Комиссии: драматическая и музыкальная.

г. Москва, Леонтьевский пер., 8.
О-во по распространению музыкально-театральной культуры среди детей и содействия созданию детского оперного театра.

г. Москва, ул. Герцена, 19.
Ассоциация новых режиссеров.

г. Москва, Тверская, 59.
Ассоциация работников революционной кинематографии. Секции: актерская, сценарная, режиссерская, техническая.

г. Москва, Страстной бульв., 4.
О-во друзей советской кинематографии. Секции: агитационно-пропагандистская, по изучению зрителя, деревенская, военная, детско-школьная, культурфильмы, фото-кино-любительская.

г. Москва, Кузнецкий Мост, 4.
Московское областное оргбюро. Секции: организационная, агитационно-пропагандистская, фото-кинолюбительская.

г. Москва, Тверская, 8.
Всероссийское рабочее музыкальное о-во «Музыка массам». Секции: административно-финансовая, художественно-методическая, агитацион-

но-пропагандистская и организационно-инструкторская.

г. Москва, Кропоткинская ул., 12.
Ассоциация современной музыки.

г. Москва, Б. Ржевский, 4, кв. 1.
Ассоциация камерной музыки (АКМ).

г. Москва, М. Бронная, 2.
О-во еврейской музыки.

г. Москва, уг. Тверской и Моховой 1-й дос советов, ком.331.
Музыкально-художественное о-во им. Баха.

г. Москва.
Бетховенское о-во.

г. Москва, Ср. Овчинниковский пер., 1.
О-во друзей гармоники.

г. Москва, Тверской бульвар, 25.
Московское о-во драматических писателей и композиторов.

г. Москва, Кропоткинская ул., 12
Ассоциация ритмистов.

г. Москва, пр. Художественного театра, 3.
О-во А .П. Чехова и его эпохи.

г. Москва, 1-я Мещанская, 32, кв. 2.
Кружок памяти В. Брюсова.

г. Москва, Тверской бульвар, 25.
Федерация об'единений советских писателей.

г. Москва, Тверской бульвар, 25.
Всесоюзное об'единение ассоциаций пролетарских писателей (ВОАПП).

г. Москва, Тверской бульвар, 25.
Российская ассоциация пролетарских писателей (РАПП). Секции: театсекция, кино-секция, литературная консультация.

г. Москва, Тверской бульвар, 25.
Московская областная ассоциация пролетарских писателей (МАПП). Национальная секция.

г. Москва, Тверской бульвар, 25.
Московское отделение Всероссийского союза советских писателей (ВСП).

г. Москва, Тверской бульвар, 25.
Всероссийское о-во крестьянских писателей (ВОКП). Секции: учебно-критическая, кино, театра и радио, нацменьшинств, по связи с писателями-красноармейцами.

г. Москва, Тверской бульвар, 25.
Всероссийский союз поэтов.

г. Москва, Тверской бульвар, 25.
Всесоюзное о-во пролетарских писателей «Кузница».

г. Москва, Спасо-Песковский пер., 3/1, кв. 17.
Содружество писателей «Перевал».

г. Москва, Мамоновский пер., 12, кв. 28.
Литературный центр конструктивистов (ЛЦК).

г. Москва, Тверской бульвар, 25.
О-во «Литературное звено».

г. Москва, Никитский бульв., 8/а.
Союз революционных драматургов.

г. Москва, Петровский бульв., 17, кв. 2.
Московская ассоциация драматургов.

г. Москва, Тверской бульвар, 25.
Московское о-во драматических писателей и композиторов (МОДПиК). Секции: литературная, драматургов, клубных авторов, композиторов, кино.

г. Москва, Б. Гнездниковский п., 10.
Московская контора ленинградского о-ва драматических и музыкальных писателей (Драмсоюз). Секции: литературная, драматическая, клубная, композиторов, хоровая, кино.

г. Москва, Моховая, 11.
О-во любителей российской словесности. Комиссии: историко-литературная, пушкинская, по изучению современной литературы.

г. Москва, Б. Дмитровка, 17.
О-во друзей оперного театра имени Станиславского.

г. Москва, 1-я Тверская-Ямская, 4.
О-во друзей Московского реалистического театра.

г. Москва, Тверская, 37.
О-во друзей украинского театра.

г. Москва, М. Бронная, 2.
О-во друзей Московского еврейского театра.

г. Москва, Кропоткинская ул., 21, кв. 1.
О-во друзей музея 1-го государственного театра оперы и балета.
г. Москва, Красная площадь, 2.
О-во друзей исторического музея.
г. Москва, Б. Николопесковский пер., 11, кв. 1.
О-во друзей музея А. Н. Скрябина.
г. Москва, ул. Карла Маркса и Энгельса, 18.
О-во друзей музея Чехова.
г. Н.-Новгород, Варварка, 3, кв. 1.
Ассоциация художников революции АХР.
г. Новороссийск.
Литературная ассоциация пролетарских писателей СКАПП.
г. Новороссийск.
«Кузница» литературная группа.
Омск, ул. Красных Зорь, д. 72.
Ассоциация художников революции АХР.
г. Ростов н/Д., Ворошиловский, 16, Дом печати.
СКАПП — Северо-Кавказское об'единение ассоциаций пролетарских писателей, организованное в 1925 году. Под руководством СКАПП работают все кружки основанных предприятий края.
г. Ростов.
«Кузница» литературная группа.
г. Ростов н/Д., ул. Подбельского, 15.
Северо-Кавказское отделение ВОКП (крестьянских писателей).
г. Самара, Некрасовская ул., д. 65/67, кв. 2. Чапаевская ул., д. 62, кв. 3.
Ассоциация художников революции АХР.
г. Свердловск, Пушкинская ул., 2.
Ассоциация художников революции АХР.
г. Сталинград, Пролетарская ул., д. 29.
Ассоциация художников революции АХР.
г. Тамбов, Трудовая ул., 8.
Ассоциация художников революции АХР
г. Таганрог.
Литературная ассоциация пролетарских и писателей СКАПП.
г. Тифлис, ул. Цулукидзе, д. 1, кв. 9.
Ассоциация художников революции АХР.
г. Уфа, ул. Венцова, д. 10.
Ассоциация художников революции АХР.
г. Харьков, Троицкая ул., 8.
Союз революционных писателей «Западная Украина».
г. Якутск, Полевая ул., д. 2.
Ассоциация художников революции АХР.

ОБЩЕСТВА КРАЕВЕДЕНИЯ.

г. Алма-Ата, Пр. Ленина, 81.
О-во изучения Казакстана. Кол. чл. 256.
г. Белозерск.
Белозерское районное бюро краеведения. Кол. чл. 8.
г. Вельск, ул. 1 Мая, 9.
Вельская краеведческая организация. Кол. чл. 107.
г. Ветлуга, Набережная, 35.
Ветлужское о-во при Ветлужском центральном музее. Кол. чл. 68.
г. Владимир, ул. Герцена, 26.
Владимирское научное краеведческое о-во. Кол. чл. 80.
г. Иркутск, университет, уг. ул. Желябова и Красной Звезды.
Студенческий научный кружок при Иркутском государственном университете. Кол. чл. 104.
г. Казань, Чернышевская, 2.
О-во изучения Татарстана. Кол. чл. 615.
г. Калуга, почтовый ящик 18.
Калужское о-во изучения местного края. Кол. чл. 44.
г. Киев, бульвар Шевченко, 14.
Всеукраинское этнографическое о-во «ВУЭТ». Кол. чл. 350.
г. Киев, ул. Короленко, 36.
Научная ассоциация востоковедения, Харьковского О-ва.
г. Ленинград, Красная, 60.
Ленинградское областное бюро «ЛОБК». Кол. чл. 44

г. Ленинград, 34, В. О., 3-я линия, 6, кв. 17.
Ленинградское о-во исследования культуры Финно-угорских народностей Наркомпроса РСФСР. Кол. чл. 57.

г. Молога, Республиканская, 28.
Мологское о-во краеведения. Кол. чл. 63.

г. Москва.
Московское отд-ние о-ва по изучению Крыма. Отд.: природы, экономики, человека.

г. Москва, Софийская наб., 38.
О-во по изучению Советского севера.

г. Москва, Китайский проезд. Политехнический музей, пом. 88.
О-во изучения Урала, Сибири и Дальнего Востока. Отд.: естествознания, изучения человека и быта, историко-революционный и научно-популяризационный.

г. Москва, Софийская наб., 38.
Центральное бюро краеведения.

г. Москва, Денежный, 16.
Московский филиал о-ва изучения Коми края. Кол. чл. 30.

г. Москва, Тверская, 31.
Московское областное бюро краеведения.

г. Мценск, Ленинская, 16.
Мценское о-во по изучению местного края. Кол. чл. 44.

г. Нежин, Коммунальная, 2.
Нежинское научное о-во краеведения при ВУАН. Кол. чл. 25.

г. Нерехта.
Нерехтское районное о-во краеведения. Кол. чл. 85.

г. Новороссийск, ул. Советов.
О-во краеведения при Новороссийском музее природы, искусств и истории Черноморского побережья Кавказа. Кол. чл. 139.

г. Новосибирск, Красный просп., 13.
О-во изучения Сибири и производительных сил. Кол. чл. 400.

п/о Николо-Корма, Рыбинского р-на.
Николо-Кормское о-во краеведения.

г. Одесса, ул. Ленина.
Всеукраинская научная ассоциация востоковедения, Харьковского о-ва.

г. Орша.
Оршанское районное о-во краеведения. Кол. чл. 214.

г. Пенза, Красная ул., 36, кв. 13.
Пензенское окружное о-во краеведения. Кол. чл. 150.

г. Рязань, ул. Революции, 2.
О-во исследователей Рязанского края. Кол. чл. 141.

г. Рыбинск, село Петровское.
Петровское о-во изучения местного края организованное НКП. Кол. чл. 40.

г. Сапожек, Соборная площадь.
Сапожковское о-во изучения местного края. Кол. чл. 30.

г. Саратов, ул. Сакко и Ванцетти, 36.
Нижне-Волжское о-во краеведения. Кол. чл. 26.

г. Тверь, Советская ул., 3.
О-во изучения Тверского края. Кол. чл. 138.

г. Тотьма, Б. Садовая, 40.
Тотемское научное о-во по изучению местного края. Кол. чл. 75.

г. Усмань, ЦЧО, Краеведческий музей.
Усманское районное бюро краеведения.

г. Уфа, ул. Октябрьской революции, 10.
О-во по изучению Башкирии.

г. Харьков, ул. Карла Либкнехта, 33.
Всеукраинская научная ассоциация востоковедения.

г. Чердынь, ул. Ленина, 68.
О-во по изучению Чердынского края при Краеведческом музее имени Пушкина. Кол. чл. 120.

г. Чита, Пушкинская ул., уг. ул. имени Кузнецова.
Забайкальский отдел о-ва краеведения. Кол. чл. 503.

г. Юрьев-Польский, Ивановской Промышленной обл., ул. Парижской коммуны, д. 3.

Юрьев-Польское научное о-во по изучению местного края. Кол. чл. 131.

г. Ярославль, Советская площадь, 1/19.

Ярославское о-во. Кол. чл. 150.

МЕДИЦИНСКИЕ ОБЩЕСТВА.

г. Киев, ул. Короленко, 53, Южный двор.

Научное о-во студентов Киевского медицинского института. Секции: теоретическая, профилактическая и клинической медицины. Кол. уч. 210.

г. Киев, ул. Короленко, 31—33.

Единое научно-медицинское о-во при союзе «Медсантруд».

г. Киев, ул. Артема, 46.

Научное о-во врачей медсануправления П. З. з. и РИК'а.

г. Киев, ул. Короленко, 46, Центральный клуб Медсантруда.

Научное фармацевтическое о-во.

г. Киев, Б. Шевченко, 17.

Акушерско-гинекологическое о-во при аудитории акушерско-гинекологической клиники.

г. Киев, ул. Гершуни, 33-б.

Киевское офтальмологическое о-во при клинике КМИ.

г. Киев, ул. Короленко, 58.

Научное о-во студентов-медиков при КМИ.

г. Киев, Б. Шевченко, 17-б.

Филиал Украинского о-ва патологов при патолого-анатомическом инте.

г. Ленинград, ул. Рентгена, 6.

Всесоюзная ассоциация рентгенологов, радиологов и онкологов. Кол. чл. ок. 500.

г. Ленинград, Стремянная ул., д. 16, кв. 8.

Ленинградское отд-ние Российского эндокринологического о-ва. Кол. чл. 200.

г. Ленинград, ул. Гоголя, 12.

Ленинградское научно-гигиеническое о-во питания. Кол. чл. 448.

г. Ленинград, ул. Красных Зорь, д. 27, кв. 23.

О-во детских врачей в ведении Главнауки. Кол. чл. 142.

г. Ленинград.

Ленинградское офтальмологическое о-во. Разработка вопросов научной и практической офтальмологии и пробуждение интереса в общественной среде к вопросам охраны зрения. Кол. чл. 82.

г. Ленинград, парк Ленина, 5.

Ленинградское о-во хирургов-ортопедов. Кол. чл. 35.

г. Ленинград, Боткинская, 9.

О-во психиатров. Кол. чл. 113.

г. Ленинград, Клиническая ул., 5

Ленинградское о-во врачей по носовым, горловым и ушным болезням. Кол. чл. 112.

г. Ленинград.

О-во российских хирургов РСФСР. Кол. чл. 1 500.

г. Ленинград, Петровская набережная, 3.

Ленинградское научное врачебно-педологическое о-во. Секции: педологическая, дефектологическая, сурдопедагогическая. Кол. чл. 300.

г. Москва, Б. Афанасьевский пер., 22, кв. 3.

О-во российских хирургов (РСФСР). Кол. чл. 1 500.

г. Москва, Б. Пироговская ул., 2-й Клинический пер., 1 Паталого-анатомически йинститут, 1 Медицинский институт.

Российское о-во патологов (РОП). Кол. чл. 100.

г. Москва, Петровская, 25.

Московское физико-терапевтическое о-во. Кол. чл. 225.

г. Москва, ул. Маркса и Энгельса, 15.

Московское областное ото-ларингологическое о-во (врачей специалистов по болезням уха, носа и горла). Кол. чл. 158.

г. Москва, Остоженка, 5, кв. 23.

О-во терапевтов союза ССР (Оврачтер).

г. **Москва,** 11, Солянка, 14.
Всесоюзное о-во детских врачей СССР. Кол. чл. 400.

г. **Москва,** Никитский бульвар, 15.
Московская научно-фармацевтическая ассоциация.

г. **Москва,** М. Пироговская, 1.
Химико-фармацевтическое о-во.

г. **Москва,** Мясницкая, 42.
Московское о-во судебно-медицинских экспертов.

г. **Москва,** М. Никитская, 12, кв. 15.
Всероссийское о-во врачей гомеопатов.

г. **Москва,** Волхонка, 14.
О-во врачей материалистов.

г. **Москва,** Садово-Кудринская, 1.
Московское отделение всероссийского о-ва социальной и экспериментальной гигиены.

г. **Москва,** Воронцово поле, 6.
Русское евгеническое о-во.

г. **Москва,** Воронцово поле, 6.
О-во по изучению рассовой патологии и географического распространения болезней.

г. **Москва,** Арбат, 35, кв. 22.
Российское эндокринологическое о-во.

г. **Москва,** Новинский бульвар, 91, кв. 1.
Русское хирургическое о-во.

г. **Москва,** Подсосенский пер., 22, кв. 7.
Московское о-во детских врачей.

г. **Москва,** Н. Басманная, 18, кв. 5.
Московское акушерско-гинекологическое о-во.

г. **Москва,** Каретный п., 19, кв. 5.
Московское венерологическое и дерматологическое о-во имени А. И. Поспелова при 1 МГУ.

г. **Москва,** Страстной бульвар, 15.
Всероссийское о-во урологов.

г. **Москва.**
Московское о-во урологов.

г. **Москва,** Б. Пироговская, 2.
О-во глазных врачей.

г. **Москва,** Тверская, 63.
Московское офтальмологическое о-во.

г. **Москва.**
Московское одонтологическое о-во.

г. **Москва,** Волхонка, 14.
О-во психоневрологов-материалистов.

г. **Москва.**
Московское областное психиатрическое о-во.

г. **Москва,** Б. Ржевский пер., 8, кв. 14.
Русское психоаналитическое о-во.

г. **Москва,** Новинский бульвар, 99.
Московское научное курортное о-во.

г. **Москва,** Б. Николо-Воробьинский пер., 3.
Всероссийская ассоциация физиотерапевтов.

г. **Москва,** Петровка, 25.
Московское физиотерапевтическое о-во.

г. **Москва.**
Всесоюзная ассоциация рентгенологов и радиологов.

г. **Москва,** 7-й Ростовский пер., 23.
Московское о-во рентгенологов и радиологов.

г. **Москва,** Кузнецкий Мост, 12.
Научное о-во московских врачей «Ленинизм в медицине». Секции: клиническая, профилактическая, психо-гигиеническая, биолого-физиологическая.

г. **Москва,** Б. Божениновский пер., д. 17. Клиника нервных болезней.
О-во невропатологов и психиатров Московской области. Кол. чл. 400.

г. **Одесса,** пл. Карла Маркса, 8.
Одесское о-во нормальной и патологической рефлексологии, психологии и педологии им. Бехтерева при Одесской педологической станции. Кол. чл. 47.

г. **Ростов н/Д.** Клиника кожных и венерических болезней.
Донское дерматологическое и венерологическое о-во при СКГ. Кол. чл. 76.

г. Ростов н/Д., ул. Фр. Энгельса, 14, Институт судебной медицины.
Научное о-во судебной медицины, врачебной экспертизы и криминалистики. Кол. чл. 34.

г. Ростов н/Д., Нахичеванский п., д. 38. Клиника мединститута.
Донское хирургическое о-во. Кол. чл. 62.

г. Ростов н/Д.
Научное медицинское о-во при СКТ университете. Кол. чл. 160.

г. Саратов, Провиантская, 8.
Отделение русского евгенического о-ва при Саратовском государственном университете. Кол. чл. 52.

г. Саратов, Правиантская ул., 8.
О-во психологии, неврологии, психопатологии, педологии, психотехники и психогигиены. Кол. чл. 70.

г. Томск, Тимерязевская, 52.
Томское медико-биологическое о-во. Кол. чл. 250.

РАЗНЫЕ НАУЧНЫЕ О-ВА И КОМИТЕТЫ.

г. Баку, ул. Шаумяна, 20, НКПрос, поч. ящик 89.
Азкомстарис (Азербейджанский комитет охраны памятников старины, искусства и природы) при НКПросе АССР.

г. Верхнеудинск, уг. ул. Ленинской и Коммунальной ул., 27.
О-во Буро-Монг. алфавита.

г. Иркутск, ул. Маркса, 2.
Вост.-Сиб. географические о-во. (О-во изучения производственных сил Восточной Сибири). Кол. чл. — 100. О-во имеет: б-ку географического и краеведческого содержания, астрономическую обсерваторию, кабинет методики краеведения, научно-исслед. аппарат в составе 7 сотрудников, периодическое из-во.

г. Казань, Чернышевская ул., 18.
Физико-математическое о-во при Казанском ун-те. Кол. чл. 124.

г. Казань, ул. Чернышевского, 4.
О-во естествоиспытателей при Казанском гос. ун-те. Кол. чл. — 321.

г. Казань, ул. Ершово поле, 96.
Татотдел Российского вет. о-ва. Секции: хирургическая, терапевтическая и биологическая. Кол. чл. 75.

г. Казань, Галактионовская ул., 14. (ИНОТ).
Казанск. отд. о-ва научной организатии труда. (ОРН). Кол. чл. 12.

г. Киев, ул. Короленко, 37.
Киев. исслед. о-во.

г. Киев, ул. Короленко, 37.
О-во природоведения.

г. Киев, ул. Гершуни, 55-а.
Зоотехническое и вет. научное о-во при Киев. вет.-зоотехническом ин-те.

г. Киев, ул. К. Маркса, 5.
Юридическое о-во.

г. Киев, ул. Чудновского, 2.
Укр. ботаническое о-во при Укр. академии наук. Кол. чл. 97.

г. Красноярск, здание нового музея.
Ср.-Сиб. гос. географическое о-во. Кол. чл. 162. Секции: недра, астрономо-геодезическая, человек, экономическая, инженерно-техническая, атмосферы, ботаническая, зоологическая, охраны природы, заповедник «Столбы».

г. Ленинград, Зоологический музей Академии наук СССР.
Гос. русское этномологическое о-во Главнауки. Кол. чл. 400.

г. Ленинград, Лопухинская ул., 12.
Лен. микробиологическое о-во. Главнауки и Петрорайисполкома. Кол. чл. 188.

г. Ленинград, Васильевский Остров, 21 линия.
Российское минералогическое о-во. Кол. чл. 202.

г. Ленинград, ул. Фонтанка, 10.
Лен. о-во натуралистов в ведении уполномоченного НКПроса в Ленинграде. Кол. чл. 195.

г. Ленинград, Васильевский Остров, Средний пр., 72-б, ком. 29.
Гос. русское палеонтологическое о-во НКПроса РСФСР. Кол. чл. 150.

г. Ленинград.
Лен. физико-математическое о-во Главнауки. Кол. чл. 106.

г. Ленинград, Васильевский Остров, Университетская наб., 7/9. Университет, зоологическая лаборатория.

Лен. о-во естествоиспытателей. Кол. чл. 500.

г. Ленинград, ул. Союза печатников, 25-А, кв. 75.

Русское о-во любителей мироведения Главнауки НКПроса. Кол. чл. 590.

г. Москва, Никольская ул., Ветошный пер., 9.

Всесоюз. ассоциация марксистов-востоковедов при Коммун. академии.

г. Москва, Китайский пр., д. 3/4. (Здание Политехнического музея).

О-во любителей естествознания, антропологии и этнографии. Кол. чл. около 3 000.

г. Москва, Тверская ул., 33/26.

Всерос. о-во фотографов, (ВОФ). Кол. чл. 540.

г. Москва, пл. Свердлова, 2/7, 2-й этаж, кв. 4.

Мос. областное научно-техническое о-во хлебопекарей и мукомольной пр-сти. Кол. чл. 1 100.

г. Москва, ГСП-2, ул. Ильинка, Юшков пер., 6.

Всесоюз ассоциация работников науки и техники для содействия социалистическому строительству СССР «ВАРНИТСО». Кол. чл. 3 000.

г. Москва, Крапоткинская ул., 16. Дом Ученых.

Всероссийское о-во гражданских инженеров (ВОГИ).

г. Москва, ул. Ильинка, 21-б НК РКИ СССР.

Всесоюз. о-во работников по рационализации строительного пр-ва и пр-сти строительных материалов (ВОРС).

г. Москва, Каруниинская пл., 2/7, Госплан.

Всероссийское научно-техническое о-во содействия сельской электрификации.

г. Москва, Фурманный пер., 18, кв. 6.

Всероссийское фотографическое о-во. Секции: художественной фотографии, краеведения, общей фотографии, научно-технической фотографии.

г. Москва, Садово-Кудринская ул., 7, кв. 15.

Мос. отд. русского о-ва распространения естественно-исторического образования.

г. Москва, Ермолаевский пер., 18, кв. 5.

Всесоюз. математическая ассоциация.

г. Москва, Моховая ул., 9, 1-й МГУ.

Мос. математическое о-во.

г. Москва, Филипповский пер., 12, кв. 4.

Мос. научно-пед. математический кружок. Секции. методическая, истории математики и математического образования, научная.

г. Москва, Стремянный пер., 28.

Ломоносовское физико-химическое о-во. Секции: теоретической химии, коллоидной химии.

г. Москва, Моховая ул., 11, физический ин-т 1-го МГУ.

Российская ассоциация физиков.

г. Москва, ул. Герцена 6, физический ин-т 1 МГУ.

Физическое о-во им. П. Н. Лебедева.

г. Москва, Нововаганьковский пер., 5, кв. 10.

Мос. о-во любителей астрономии (МОЛА).

г. Москва, Прокуденский пер., 2/14.

Мос. метеорологическое о-во.

г. Москва, ул. Герцена, 6, Зоологический музей.

Русское протистологическое о-во.

г. Москва, ул. Герцена, 6, ин-т сравнительной анатомии.

Всероссийское о-во зоологов, анатомов и гистологов.

г. Москва, ул. Фрунзе, 11.

О-во воинствующих материалистов-диалектиков.

г. Москва, М. Путниковский пер., 2.

Научно-исслед. ассоциация по изучению национальных и колониальных проблем. Кол. чл. 120.

г. Москва, Моховая, 11, зд. 1 МГУ.

Мос. о-во испытателей природы.

г. Москва, Волхонка, 14.

О-во биологов-материалистов.

г. Москва, Гранатный пер., 1.

О-во «Атеист».

г. Москва, ул. Волхонка, 14.

О-во историков-материалистов. Секции: методическая, социологическая, по истории Запада, по истории Востока, по истории народов, по истории ВКП.

г. Москва, ул. Фрунзе, 11.

О-во статистиков-марксистов. Секции: математической статистики, промышленной статистики, сельско-хозяйственной статистики. Кол. чл. 70.

г. Москва, Садовая Кудринская ул., 1.

Ассоциация социальной статистики.

г. Москва, Кропоткинский пер., 26.

Всероссийский общественный комитет по увековечению памяти П. А. Кропоткина.

г. Москва, Трубная пл., 14/29.

Всероссийское о-во садоводства. Секции: плодоводства, огородничества, декоративного садоводства.

г. Москва, Спиридоньевская ул., 22, кв. 5.

Мос. о-во пчеловодов.

г. Москва, Городская ул., 27, кв. 2.

Московское о-во пчеловодства и шелководства.

г. Москва, ул. Герцена 6, кв. 65.

Русское о-во акклиматизации животных и растений. Отд.: пчеловодства, аквариумов, комнатных растений.

г. Москва, Петровка, 21, кв. 6.

Мос. научное лесное и техническое о-во. Секции: лесоустройство, лесных мелиораций, дендрологии и акклиматизации.

г. Москва, ул. Воздвиженка, 14.

Ассоциация по изучению техники и организации с. х. разных стран.

г. Москва, центр, ул. 1 Мая (Мясницкая), 3. ВСНХ, НИС ПТЭУ.

О-во работников научной организации труда.

г. Москва, Моховая ул., д. 11, старое здание ун-та.

Русское библиографическое о-во при гос. Московском ун-те. Кол. чл. 235.

г. Москва, ГСП, ул. Волхонка, 14, зд. Комакадемии.

Всесоюз. о-во психотехники и прикладной психофизиологии.

г. Москва, пл. Свердлова, башня Китайгородской стены.

Всероссийское о-во содействия изучению животного сырья (район действия РСФСР). Кол. чл. 500.

г. Новгород, Лен. области. Кремлевский музей.

Новгород. о-во любителей древности. Кол. чл. 85.

г. Новочеркасск, Хомутов пр., 33, председателю о-ва П. Н. Чирвинскому, или Мариинская ул., 8-а.

Донское о-во любителей астрономии, математики и естественных наук. Кол. чл. 104.

г. Одесса, Городской сад.

Научное о-во акклиматизации животных и растений. Кол. чл. 341.

г. Одесса, парк им. Шевченко, главное шоссе, № 3.

О-во любителей мироведения. Кол. чл. 71.

г. Пермь, Урал. с/х. ин-т.

Научно-агрономическое о-во.

г. Пятигорск, Сев.-Кав. края (Правление).

Кав. горное о-во. Кол. чл. 62.

г. Ростов н/Д, ул. Энгельса, 83.

Сев.-Кав. отделение о-ва «Советский Турист». Имеет по Кавказу 90 баз.

г. Ростов н/Д, ул. Ф. Энгельса, 58.

Научный комитет при президиуме Севкрайисполкома. Планирует и ру-

ководит всеми научно-исслед. учреждениями в крае.

При научном комитете существуют: комиссия по научным о-вам, комиссия научных кадров, редакционно-издатсовет, штаб по борьбе с потерями.

г. Рыбинск, ул. Пушкина, 30.

Рыбин. научно-исслед. о-во. Кол. чл. 184.

г. Саратов, Чернышевская ул., 152.

Сар. о-во естествоиспытателей и любителей естествознания. Кол. чл. 186. Секции: 1) любителей комнатного рыбоводства, 2) почвоведения и 3) физико-математических наук.

г. Саратов, пл. Революции, ин-т сельского хозяйства и мелиорации.

Секция почвоведения им. Докучаева Сар. о-ва естествоиспытателей и любителей естествознания.

г. Свердловск, Урал. области, ул. Ленина, 28.

Урал. о-во любителей естествознания. Кол. чл. 190.

г. Смоленск, Пединститут, ком. № 11.

О-во изучения природы Зап. области. Кол. чл. 30.

Старая Бухара, УзССР, Медрессе, Диван-Беги.

«Узкомстарис» Бухарское отд-ние Узбекского комитета по охране памятников культуры и природы.

г. Сухум, ССР Абхазия, ул. Октябрьской революции, 21.

Абхаз. научное о-во. Кол. чл. 150.

г. Тифлис, ССР Грузии, зд. музея.

Груз. о-во истории и этнографии. Кол. чл. 160.

г. Харьков, Технологический инут, хим. корпус.

Организационный комитет VI Менделеевского с'езда по чистой и прикладной химии.

г. Харьков.

Хар. математическое о-во Главнауки УССР. Кол. чл. около 50.

г. Харьков, ул. Либкнехта, 33.

Укр. научное техническое о-во. Кол. чл. 600.

г. Эривань, ул. Абовьяна, 52.

Комитет охраны древностей при НКПросе ССР Армении.

КУЛЬТУРНО-ПРОСВЕТИТЕЛЬНЫЕ УЧРЕЖДЕНИЯ

МУЗЕИ.

г. Александров.

Гос. музей «Александровской слободы» Александровского Районо, под особым наблюдением Гос. исторического музея. Отд.: историко-бытовой, антирелигиозной и местной промышленности.

г. Алма-Ата, парк Федерации.

Центральный музей Казакстана.

г. Армавир, уг. ул. Ленина и К. Маркса, 93/64.

Армавирский городской музей им. т. Литкенса. Отд.: краеведческий, истории революционного движения, анатомический и педагогический.

г. Артемовск.

Артемовский краеведческий музей. Отд. природы, промышленности, истории, антирелигиозный.

Пл. Ашукинская, Сев. ж. д., Пушкинского р-на.

Музей-усадьба Мураново им. поэта Ф. И. Тютчева.

г. Ашхабад, Кара-Кумская, 2.

Гос. музей.

г. Ашхабад, Кара-Кумская, 2.

Музей Революции.

г. Баку, Коммунистическая ул., 7.

Музей Революции при Ин-те истории партии им. т. Шаумяна при ЦК АКП(б).

г. Бахчисарай, Хан-Джами, 6.

Гос. дворец-музей тюрко-татарской культуры.

г. Б. Церковь, замок № 1-а.

Бело-Церковский археологическо-этнографический музей НКПроса УССР.

г. Белев, ул. К. Маркса.

Художественно-исторический музей НКП. Отд.: художественно-исторический, естественно-исторический.

Усадьба Борок при с. Бехове Моск. обл.

Музей им. академика Поленова МОНО.

г. Бийск, Советская, 38.

Бийский музей.

г. Благовещенск, Интернациональный пер., 4.

Амурский музей Городского отдела народного образа.

Большие Соли, Костр. р-на.

Большесольский музей искусства и старины.

с. Бородино, Можайского р-на.

Бородинский военно-исторический музей.

г. Брянск, пл. Дома Советов.

Брянский краеведческий музей историко-революционный и антирелигиозный. Отд.: антирелиг., ст.-револ. и краеведч.

г. Валдай.

Никоновский историко-художественный музей Валдайского районного исполкома.

г. В. Луки, Левая набережная, д. б. синагоги.

Великолуцкий музей краеведения им. т. Воровского. Отд.: труда, быта, индустриализации.

г. Вельск, ул. 1 Мая, 9.

Вельский музей краеведения Вельского РИК'а.

г. Весьегонск, Советская, 11.

Весьегоньский сов. музей местного края.

г. Ветлуга, Набережная ул., 35.

Ветлужский центральный музей Ветлужского горсовета. Отд.: лесной, с.-хоз., оружия и авиации, ху-

дожественный, геологический, медицинский, физической культуры, краеведческий и ремонтная мастерская.

г. В. Устюг, ул. Виноградова, 14.
Северо-Двинский музей.

г. Витебск, ул. Ленина, 1/4.
Витебский белорусский гос. культурно-исторический музей.

г. Владикавказ.
Осетинский научн. музей духовн. и материал. культуры.

г. Владикавказ.
Ингушский научный музей.

г. Владимир, ул. III Интернационала, 29.
Дом санитарного просвещения им. Семашко Горздравотдела.

г. Владимир, 58.
Владимирский музей.

г. Вологда, Красная гора, 6.
Вологодский музей. Отд.: революционный, антирелигиозный, естествен., исторический, экономический, историко-бытовой и художественный.

Волоколамский р-н, Стрелецкие слободы.
Волоколамский историко-бытовой и краевой музей. Отд.: естествен.-историч., общественно-экономический и историко-культурный.

г. Вольск, Революционная, 2/1.
Художественный музей Вольского ОНО. Отд.: рисования, живописи, графики.

г. Воронеж, пр. Революции, 18.
Обл. краеведческий музей Главнауки Наркомпроса.

г. Вытегра, Советский пр., 4/10.
Вытегорский музей местного края Ленинградского отделения Главнауки.

дер. Вяжищи, Оредежского р-на.
Тесовский музей краеведения.

г. Вязьма, ул. Парижской Коммуны, 12.
Вяземский музей Родного края, искусства и старины.

г. Вязники, ул. III Интернационала, 58.
Вязниковский краеведческий музей. Отд.: с.-хоз., промышленно-кустарный, этнографический, антирелигиозный и художественный.

г. Галич, ул. Луначарского, 11.
Галичский музей местного края районного отдела народного образования Галичского РИК'а.

г. Геленджик.
Краеведческий музей.

г. Городец (на Волге) Ленинская ул., 11.
Городецкий районный музей местного края культсектора РИК'а.

г. Грозный, Пролетарская, 62.
Чеченский областной музей. Отд.: художественный, военно-исторический, этнографический, оружейный и нумизматический.

г. Днепропетровск, уг. пр. К. Маркса и ул. Короленко, 101.
Днепропетровский гос. художественный музей.

г. Днепропетровск, пр. К. Маркса, 2.
Областной историко-археологический музей НКПроса УССР.

г. Дорогобуж, ул. К. Маркса.
Дорогобужский отд. Смоленского областного музея. Отд.: учебного быта и антирелигиозный.

г. Ейск, ул. Союзов, 73.
Ейский районный краеведческий и антирелигиозный музей Главнауки. Отд.: историч., природы, хозяйственный, искусства, антирелигиозный, революционного движения.

г. Загорск, Мос. обл.
Загорский историко-художественный, антирелигиозный, краеведческий и кустарно-промышленный об'единенный музей МОНО.

г. Зарайск, Музейная ул., 1.
Музей — Главнауки, Горсовета.

г. Звенигород, бывш. Саввинский монастырь.
Звенигородский художественно-исторический и краеведческий музей. Отд.: монастырский, усадебный, архитектурный, историко-революционный, антирелигиозный, природы, кустарно-экономический, сельскохозяйственный, этнографический и археологический.

г. Зиновьевск, ул. Ленина, 39.
Зиновьевский природо-исторический археологический музей.

г. Иваново-Вознесенск, Батуринская ул., 4/2.
Ивановский областной музей. Отд.: историко-революционный, старое и новое Иваново, художественный, кустарный, книги, выставка естествен. произв. сил.

г. Ижевск, ул. Ленина, 7.
Вотский областной музей краеведения.

г. Изюм, уг. ул. Пушкинской, Гоголевской и Васильковского.
Изюмский краеведческий музей.

с. Ильинское-Пермское, Ильинского р-на, ул. Садовая.
Ильинский районный музей. Отд.: естественно-исторический и историко-археологический.

г. Ирбит, ул. Спорта, 20.
Ирбитский краеведческий музей Райисполкома.

г. Иркутск, № 2/22.
Иркутский краевой гос. музей. Отд.: историко-революционный, этнографический, экономический, археологический, геологический, антирелигиозный, художественный, сельскохозяйственный и фотолаборатория.

г. Камышлов, Красная пл.
Научный музей Главнауки.

г. Каменец-Подольск.
Каменецкая крепость «Исторический культурный заповедник».

г. Каргополь, Пролетарская ул.
Каргопольский музей местного края Горсовета.

г. Кашин, ул. К. Маркса, 21.
Историко-археологический музей Горсовета.

г. Каменец-Под., ул. Катовского, 2.
Каменецкий краеведческий музей НКПроса.

г. Киев, Всеукраинский музейный городок, корпус 24.
Музей деятелей науки и искусства Украины.

г. Киев, ул. Цитадели, 9.
Гос. культурно-исторический заповедник «Всеукраинский музейный городок» НКПроса Украины.

г. Кимры, Советская, 5.
Музей-лаборатория Кимрского промсоюза.

г. Кинешма, Советская ул.
Кинешемский краеведческий музей Городского отдела народного образования.

г. Кириллов.
Кирилло-Белозерский и Ферапонтовский музеи-монастыри НКПроса.

г. Козлов, пл. 25 Октября.
Козловский Городской музей козловского района.

г. Козьмодемьянск, Кооперативная, 67.
Горно-Марийский музей Обл. отд. наробраза. Отд.: художественный, этнографический, естественно-исторический, археологический, революции.

г. Кокчетав.
Кокчетавский музей Горсовета.

г. Кокчетав, ул. Советская, 113.
Кокчетавский краеведческий музей Крестьянского р-на. Отд.: археологический, этнографический, географический, естествоведческий и с.-хозяйства.

с. Коприно, Рыбинского р-на.
Копринский музей местного края областного музея. Отд.: военный, геологический, зоологический, этнографический, революционный и с.-хозяйственный.

г. Кострома, ул. Луначарского, 5.
Костромской окружной музей НКПроса.

г. Котельнич, уг. Советской и ул. Ленина.
Котельнический краеведческий музей органов Народного образования. Отд.: природы, с.-хозяйственный с п/о коллективизации, промышленности, кустарной промышленности, антирелигиозный, истории края, художественный.

г. Красногвардейск, Красноармейский пр., 1.
Гатчинский дворец-музей НКПроса.

г. Красноград, Октябрьская, 49.
Красноградский музей.

г. Краснодар, Рашпилевская, 3.
Кубанский научный музей Краснодарского ГорОНО. Отд. археологический, украинской культуры, Кубани, природы края.

г. Краснодар.
Музей им. Октябрьской революции.

г. Краснодар.
Педагогический музей при Краев. педагогич. техникуме.

г. Краснодар.
Музей Осоавиахима.

г. Краснодар.
Адыгейский областн. историко-этнографический музей по охране народного здоровья.

г. Красноуфимск, Красная пл.
Красноуфимский районный музей местного края Уральской области.

г. Курск, ул. Луначарского, 6.
Курский краеведческий музей Обл. музея. Отд.: промышленно-экономический, художественный, историко-культурный с п/о антирелигиозным, революционным и естественным.

ст. Кусково, Ниж. ж. д.
Музей-усадьба «Кусково» Московского отд. народного образования.

г. Ленинград, 18, Лесной пр., 62.
Педагогический музей.

г. Ленинград, Лесной пр., 62.
Музей северных окрестностей Ленинграда о-ва краеведения Выборгского р-на.

г. Ленинград, В. О., Таможенный пер.
Зоологический музей Академии наук СССР.

г. Ленинград, пр. Маклина, 32.
Музей сравнительной анатомии и зоологии при научном ин-те им. П. Ф. Лесгафта НКПроса.

г. Ленинград, ул. Союза Связи, 7.
Музей связи НКПиТ.

г. Ленинград, Инженерная ул., 4.
Гос. русский музей сектора науки НКПроса РСФСР.

г. Ленинград, Главное Адмиралтейство.
Центральный военно-морской музей морских сил РККА.

г. Ленинград, Университетская наб., уг. Таможенного пер., 3.
Музей антропологии и этнографии Академии наук СССР.

г. Ленинград, линия Менделеева, 1/5.
Минералогический музей Академии наук ЦИК'а.

г. Ленинград, пл. Урицкого, б. Зимний Дворец.
Гос. музей революции сектора науки НКП.

г. Ленинград, ул. 3-го Июля, 50-а.
Музей Ленинградского ин-та инженеров путей сообщения. Отд.: водный, железнодорожный, местного транспорта, мостовой, архитектурный, Волховстроя и общий.

г. Ленинград.
Ленинградский областной уголовный музей.

г. Ленинград, ул. Халтурина, 35, наб. 9 Января, 34.
Гос. Эрмитаж сектора науки НКПроса РСФСР.

г. Ленинград, В. О., Биржевая, 1.
Музей книги, документа, письма Академии наук СССР.

г. Ленинград, ул. 3 Июля, 2.
Военно-инженерный музей Военно-технической академии им. т. Дзержинского.

г. Ленинград, Песочная ул., 1-2.
Ботанический сад Академии наук СССР.

г. Ленинград, пр. 25 Октября, 58.
Ленинградская областная постоянная промышленно-показательная выставка ЛОСНХ.

г. Ленинград, Кронверкский проспект, рядом с Петропавловской крепостью.
Артиллерийский исторический музей РККА.

г. Ленинск, пл. К. Маркса, 10.
Ленинский музей местного края. Отд.: естественно-исторический общественно-экономический и культурно-исторический.

г. Ливны, Советская, 9.
Ливенский народный музей Лив. горсовета НКПроса.

г. Липецк.
Липецкий народный музей НК-Проса.

Лодейное-Поле, ул. т. Урицкого, 24.
Лодейнопольский музей «Наш Край». Отд.: истории края, природы края; быта и занятий населения и антирелигиозный.

г. Лубны, ул. Ленина.
Лубенский краевой музей.

г. Луга, Володарский пр., 106.
Лужский музей краеведения Лужского райисполкома.

г. Майкоп, Краснооктябрьская, 33.
Майкопский окружной музей краеведения Главнауки. Отд.: естественно-исторический, культурно-исторический, с.-хозяйственный, индустриальный, педагогический, антирелигиозный.

г. Малмыж, Нижегородск. края, ул. Свободы, 4.
Малмыжский музей местного края Малмыжского РОНО Главнауки.

г. Марксштадт, ул. Пролетарск., д. 47—49.
Марксштадтский местный музей НКПроса АССРНП. Отд.: культурно-исторический, естественно-исторический и общ.-экономический.

село Марьино, Некоузского р-на.
Марьинский краеведческий музей б. им. Зайцева Районо ЦК секции.

г. Махач-Кала, Комсомольская, 53.
Дагестанский гос. музей. Отд.: истории, революции ДССР, этнографический, естественный, художественный и керамики.

г. Мамадыш, Советская ул.
Мамадышский музей местного края Горсовета. Отд.: естественный, исторический, археологический, этнографический и с.-хозяйственный.

г. Миасс, ул. Свердлова, 3.
Миасский районный краеведческий музей. Отд.: природы края, золотопромышленный, сельскохозяйственный.

г. Минск, Красноармейская ул., 5.
Минский белорусский гос. историческо-культурный музей.

г. Миргород, Б. Сорочинцы, Нероповицкого р-на.
Дом-музей им. Н. В. Гоголя.

г. Миргород, Гоголевская, 137.
Миргородский социально-краеведческий музей. Отд.: природы, техники, общества, быта и искусства.

г. Могилев, ул. Миронова, 31.
Могилевский гос. музей. Отд.: археологический, антирелигиозный, художественный, этнографический, природоведческий, лесной-почвоведческий и санитарно-просветительный.

г. Молога.
Мологский музей краеведения.

г. Москва, Арбат, Б. Н.-Песковский пер., 11.
Гос. музей композитора А. Н. Скрябина.

г. Москва, проезд Художественного театра, 3.
Музей при Гос. Москов. Художест. театре.

г. Москва, Б. Черкасский пер., 4, пом. 5.
Музей-ин-т истории химии СССР. Научно-исследовательского сектора ЦТЭУ ВСНХ СССР.

г. Москва, ул. Кропоткина, 11.
Гос. Толстовский музей НКПроса.

г. Москва, ул. Герцена, 6.
Зоологический музей 1-го МГУ.

г. Москва, Тверская, 59.
Музей Революции СССР.

г. Москва, 3 Троицкий пер., 13, кв. 1.
Выставка картин и рисунков Виктора Васнецова.

г. Москва, Тверская, 44.
Центральный антирелигиозный музей.

г. Москва, Свердловская пл.
Музей Малого театра.

г. Москва, М. Пироговская, 1.
Дарвиновский музей.

г. Москва, Миусская пл., ул. 19 Февраля, 6.
Биологический музей им. К. А. Тимирязева при Коммунистической академии.

г. Москва, 34, Лопухинский пер., 5.

Центральный музей каторги и ссылки Всесоюзного о-ва политкаторжан и ссыльных поселенцев.

г. Москва, Лужниковская, 29.

Гос. театральный музей им. А. Бахрушина. Отд.: декорационной живописи, мемориально- вещевой, иконографических материалов по истории театра, драматургии и литературы, афишный.

г. Москва, Лесная ул., 65.

Бытовой историко-революционный музей «Подпольная типография» — филиал Музея революции.

г. Москва, ул. Л. Толстого, 21.

Музей-усадьба Льва Толстого НКПроса.

г. Москва, Леонтьевский пер., 7.

Кустарный музей Центр. Научно-опытно-показательной станции кустарной и мелкой ремесленной промышленности ВСНХ РСФСР.

г. Москва, ул. Кропоткина, 26.

Музей им. П. А. Кропоткина Всероссийского общественного комитета по увековечению памяти П. А. Кропоткина.

г. Москва, пл. Коммуны, 2.

Центральный музей Красной армии политического управления РККА.

г. Москва, ул. Фрунзе, Б. Знаменский пер., 8.

Музей истории социализма и классовой борьбы пролетариата — филиал ин-та К. Маркса и Ф. Энгельса.

г. Москва, Красная пл., 2.

Гос. исторический музей Сектора науки НКПроса РСФСР.

г. Москва, Кремль.

Гос. оружейная палата НКПроса РСФСР. Сектора науки. Отд.: ткани и шитья, конюшенной казны, русского серебра, западного серебра, оружия, лаборатория по реставрации металла и отд. памятников Кремля.

г. Москва, Трубная пл., 15/24.

С.-хозяйственный музей Дома крестьянина. Отд.: с.-хозяйственный, кустарно-промысловый, военный и ветеринарный.

г. Москва, Китайский пр., 3.

Политехнический музей. Отд.: фабрично-заводской промышленности, с.-хозяйственный и крупного строительства.

г. Москва, Лаврушинский пер., 12.

Третьяковская галлерея НКПроса.

г. Москва, ул. Кропоткина, 12/2.

Гос. музей игрушки Сектора науки НКПроса.

г. Москва, Б. Дмитровка, 24.

Музей ин-та Ленина при ЦК ВКП(б).

г. Москва, Б. Калужская, 30.

Гос. центральный музей народоведения НКПроса, галлерея европейской этнографии.

г. Москва, Б. Пироговская, 2.

Музей «Раскрепощение женщины» МОНО.

г. Москва, Волхонка, 12.

Гос. музей изящных искусств НКПроса РСФСР.

г. Москва, Сухаревская пл., Сухарева Башня.

Московский музей коммунального хоз-ства МОКХ. Отд.: внешнего благоустройства, транспорта, жилищно-планировочный, водоснабжения, канализации.

г. Москва, Б. Грузинская, 1.

Зоологический парк МОКХ.

г. Москва, М. Грузинская, 15.

Краеведческий музей Московской области.

г. Москва, Воронцово поле, 16.

Музей восточных культур НКПроса РСФСР.

г. Москва, Большевистская, 4.

Историко-революционный музей Красной Пресни районной организации ВКП(б).

г. Москва, Н. Басманная, 18.

Центральный музей охраны труда и социального страхования НКТ СССР, РСФСР и Моск. обл. отд. труда.

г. Мурманск, Ленинградская, 11.

Музей краеведения при Мурманском ОНО.

г. Муром, Первомайская, 4.

Муромский музей местного края.

г. Мценск, Ленинская ул., 13.
Мценский музей наглядных учебных пособий и местного края.
г. Нальчик, парк Свободы.
Кабардино-Балкарский областной музей. Отд.: естественно-исторический, историко-культурный, народно-хозяйственный (быт и производство) и революционный.
Наровчатский р-н, р. Наровчат.
Наровчатский краеведческий музей. Отд.: производственный, революционный, антирелигиозный, санитарный, историко-археологический, природы р-на, огнестойкого строительства и пожарной охраны.
г. Нежин, Коммунальная, 3.
Нежинский музей им. Н. В. Гоголя. Отд.: Гоголевский, природоведческий, этнографический, картинная галлерея, старый Нежин, историко-революционный и театральный им. Заньковецкой М. К.
г. Нерчинск.
Нерченский музей.
г. Никополь, уг. ул. Пролетарской и К. Либкнехта.
Никопольский краеведческий музей им. Ломоносова М. В. НКПроса.
г. Н. Новгород, В. Волжская наб., 7.
Нижегородский краевой музей краевого отд. народного образования. Отд.: историко-революционный, художественный, промышленности, лесного хоз-ства, с.-хозяйства и антирелигиозный.
г. Новгород-Северск.
Новгородсеверский гос. историко-культурный музей.
г. Новгород на Волхове, Кремль.
Новгородский гос. историко-художественный музей.
г. Новороссийск, ул. Советов, д. Горсовета.
Музей природы и истории Черноморского побережья Кавказа Горсовета в ведении Главнауки.
г. Новосиль, ул. Свободы.
Новосильский центральный районный музей.
г. Новоузенск, Советская, 40.
Новоузенский краеведческий и общеобразовательный музей ОНО.
г. Новочеркасск, Подтелковская 42-а.
Музей истории и быта Дона.
г. Нолинск, ул. Коммуны.
Нолинский музей Нижегородского края.
г. Одесса, ул. К. Либкнехта, 16.
Музейный фонд Политпросвета.
г. Одесса, Пушкинская, 9.
Гос. художественный музей.
г. Орехово-Зуево, пр. Моисеенко, 98.
Орехово-Зуевский музей «Ткач» ОНО Совета рабочих депутатов.
Осинский р-н.
Осинский музей местного края ОНО.
г. Осташков, ул. Володарского, 11.
Осташковский музей им. Октябрьской Революции.
г. Переславль, Залесский.
Переславль-Залесский историко-художественный и краеведческий музей. Отд.: историко-художественный, естественно-исторический, социально-экономический и антирелигиозный.
г. Пермь, Трудовая, 12.
Пермский гос. музей Отд.: Камского приуралья, художественная галлерея.
г. Петрозаводск, пл. 25 Октября.
Карельский гос. музей НКПроса АКССР. Отд.: этнологический, историко-революционный, промышленно-экономический, антирелигиозный, естественно-исторический.
г. Петропавловск, пл. им. Октябрьской Революции.
Петропавловский опорный музей НКПроса. Отд.: естественно-исторический, культурно-исторический и промышленно-экономический.
г. Полтава, пл. Ленина, 2.
Полтавский гос. музей НКПроса УССР.
г. Псков, Некрасовская, 7.
Псковский музей. Отд.: археологический, историко-революционный, естественно-географический и картинная галлерея.
г. Пятигорск, Советская, 11.
Курортный музей бальнеологиче-

ского ин-та на Кавказских минеральных водах. Академическая и Михайловская галлерея.

г. **Пятигорск,** ул. т. Крайнева, 58.

Пятигорский музей краеведения.

г. Пятигорск.

Академическая галлерея.

г. Пятигорск.

Музей-домик М. Ю. Лермонтова.

Первоуральский р-н, Ревдинский з-д, ул. Металлистов, 10.

Ревдинский районный музей краеведения. Отд.: геологии, зоологии, с.-хозйства, промышленный культурно-исторический, советского строительства.

г. Ржев, Советская пл.

Ржевский гос. музей НКПроса.

г. Ромны.

Роменский краеведческий музей.

г. Рославль, ул. Пролетарская, 48.

Музей природы и истории края им. М. Соколовского Рославльского отд. образования.

г. Ростов, Иван.-Пр. обл., Кремль, 1.

Ростовский гос. музей.

г. Ростов н/Д., Буденовский пер., 60.

Краевой музей горских народов Сев. Кавказа. Отд.: историко-культурный, истории религий, этнографии Кавказа, экономический и художественный.

г. Руза, городок-музей.

Рузский районный музей местного края. Отд.: естественно-исторический, культурно-исторический и общественно-экономический.

г. Рыбинск, Набережная Волги, 77.

Рыбинский краеведческий музей.

г. Рязань, ул. Революции, 2.

Рязанский музей МОНО.

г. Самара, Советская ул., 131.

Средне-Волжский краевой гос. музей. Отд.: краеведческий, художественный и голода.

г. Самарканд, квартал Востока, 3 уч., д. 6.

Туземно-европейский музей гос. центр. музея УзбССР.

Санчурский р-н, с. Санчурск.

Районный музей местного края Нижкраймузея. Отд.: естественно-исторический, обществоведческий.

г. Сапожок, Соборная пл.

Сапожковский краевой музей РИК'а.

г. Саранск, Советская, 43.

Музей Мордовской области. Отд.: естественно-исторический, общественно-экономический и культурно-исторический.

г. Саратов, Покровская, 34.

Н.-Волжский краевой музей. Отд.: историко-революционный, промышленно-экономический, археологический и этнографический.

г. Свердловск, ул. Ленина, 28.

Уральский областной музей. Отд.: с.-хозяйства, промышленный, минералогический, зоологический, археологический, палеонтологический, этнографический.

г. Севастополь, Херсонес.

Гос. Херсонесский музей Крымнаркомпроса. Отд.: площадь раскопок, античный, византийский, средне-вековый, нумизматический кабинет, мозаики, гераклийский.

г. Севастополь, ул. Ленина, 9.

Севастопольское музейное об'единение, включающее в себя—военно-исторический музей, панораму и все относящееся к войне 1854—55 г.г., музей революции, картинную галлерею и музей краеведения.

г. Севск, ул. Ленина, 27.

Музей местного края. Отд.: исторический, этнографическо-экономический, историко-археологический и п/отд. художественный и революционный.

г. Семипалатинск, ул. М. Горького, 27.

Семипалатинский опорный музей НКПроса КАССР.

г. Симферополь, Пушкинская, 18.

Центральный музей Тавриды Крым НКПроса. Отд.: естественно-исторический, производственно-экономический и культурно-исторический.

г. Слуцк, ул. Володарского, 14.

Краеведческий музей Слуцкого районного краеведческого т-ва.

г. Смоленск, Большая Советская.
Городской музей Смоленска.

г. Смоленск, Тенишевская ул.
Смоленский музей прикладных и декоративных искусств им. Крупской.

г. Сосница, Социальная ул., 6.
Сосницкий районный историко-археологический и этнографический музей.

г. Сталинград, уг. Большевистской и Пролеткультской пл.
Сталинградский музей краеведения ОНО.

г. Старая Русса, уг. Красного бер. и пр. Либкнехта, 10/1.
Старорусский краеведческий музей и картинная галлерея.

г. Старая Русса, наб. р. Перерытицы, 52/1.
Дом писателя Ф. М. Достоевского.

г. Старица.
Музей местного края.

г. Стерлитамак, ул. К. Маркса, 85.
Стерлитамакский музей краеведения.

г. Суздаль, ул. ВЦИК'а.
Суздальский музей.

г. Сумы, Шевченковская, 11.
Художественно-исторический музей НКПроса. Отд.: художественный, археологический, революционный и антирелигиозный.

г. Сухум, ул. Октябрьской Революции, 21.
Гос. музей ССР Абхазии НКПроса.

ст. Сходня, Окт. ж. д., Мухановский пр.
Музей при Каменской школе МОНО Сходненского Рик'а.

г. Сыктывкар, Республиканская, 2.
Музей области Коми.

г. Сычевка, ул. Б. Советская, 2.
Художественно-краеведческий музей.

г. Таганрог.
Музей им. А. П. Чехова.

г. Тагил, Высоковская ул.
Музей живой природы.

г. Тагил, пл. Красной Молодежи.
Тагильский музей краеведения.

Таманская станица, ул. им. К. Маркса, 43, Темрюкский р-н.
Таманская археологическая станция и музей. Отд.: археологический, естественно-исторический с.-хозяйственный и художественный.

г. Темников.
Темниковский районный музей родного края.

г. Тихвин, пл. Свободы, 6.
Тихвинский музей местного края Ленинградского обл. ОНО. Отд.: природы, быта вейсов, быта помещиков, истории города, доисторического прошлого края, церковной старины.

г. Томск, при ун-те.
Этнолого-археологический музей Томского гос. ин-та. Отд.: археолого-этнографический, нумизматический п/отд. исторический, кустарный.

г. Торжок, Музейная ул.
Новоторжский музей местного края РайОНО.

г. Тотьма, Б. Садовая.
Тотемский музей им. Луначарского. Сектора науки.

г. Тула, ул. Коммунаров, 50.
Тульский краеведческий музей.

г. Тутаев, Ленинская, 53.
Тутаевский районный музей.

ст. Тучково, М.-Б.-Б. ж. д.
Моревский музей местного края (филиал Рузского районного музея).

г. Тюмень, ул. Ленина, 4 и 1.
Тюменский музей местного края и антирелигиозный музей.

г. Углич, Кремль, д. 3.
Угличский районный музей. Сектор науки НКПроса. Отд.: антирелигиозный.

г. Улала.
Ойратский областной музей.

г. Ульяновск, Нов. Венец, 5.
Ульяновский гос. музей. Отд.: естественно-исторический, революционный и художественный.

г. Усолье, Березниковского р-на
Усольский краеведческий музей.

г. Уржум, Советская, 18/5.
Уржумский музей местного края.

г. Усмань, здания б. монастыря.

Усманский районный музей местного края Усманского РИК'а ЦЧО.

ст. Усть-Лабинская, Пролетарская, 4.

Усть-Лабинский краеведческий музей.

г. Уфа, ул. Гоголя, 27.

Уфимский гос. художественный музей НКПроса.

г. Феодосия, Ленинский пр., 1.

Археологический музей Крым. НКПроса. Отд.: доисторический, эллинский, византийский и армянский.

г. Фергана, ул. 1 Мая, 10.

Ферганский городской научный музей.

г. Хабаровск, ул. Шевченко, 15.

Хабаровский гос. краевой музей Отд.: геологии, ботаники, зоологии, археологии, этнографии, туземн. племен и художественный.

г. Халтурин, ул. К. Маркса, 75.

Халтуринский народный музей местного края НКПроса.

г. Харьков, ул. Свободной академии, 6/8.

Всеукраинский социальный музей им. т. Артема.

г. Харьков, Сергиевская пл., 4.

Музей слободской Украины им. Сковороды. НКПроса.

г. Харьков, ул. Энгельса, 10.

Всеукраинский с.-х. музей НКЗема.

г. Хвалынск на Волге, ул. Революционная, 74/75.

Хвалынский районный музей.

г. Херсон, Театральная, 5.

Херсонский естественно-историмузей НКПроса УССР.

г. Херсон, Красноармейская, 12.

Гос. историко-археологический музей НКПроса УССР.

ст. Хотьково, Загорск. р-на.

Музей-усадьба «Абрамцево» Загорского РИК'а. Отд.: литературный, художественный, кустарный и церковный.

г. Чебоксары, ул. Р. Люксембург.

Чувашский центральный музей.

г. Челябинск, пл. Красного Октября.

Челябинский музей местного края.

г. Череповец, пр. Луначарского, 29-а.

Музей местного края РОНО.

г. Чердынь, ул. Ленина, 68.

Чердынский краеведческий музей им. А. С. Пушкина.

г. Чернигов, Крестьянская, 3.

Черниговский гос. краевой музей.

г. Шадринск, ул. К. Маркса.

Шадринское гос. научное хранилище. Отд.: музей исетского края, художественная раллерея, научный архив.

г. Шенкурск.

Шенкурский краеведческий музей. Отд.: местной природы, общественно-экономический и культурно-исторический.

г. Эривань, ул. Абовьян, 18.

Гос. музей Армении.

г. Ялта, Чеховская ул.

Дом-музей А. П. Чехова.

г. Яранск, ул. К. Маркса, 12.

Яранский музей местного края Главнауки НКПроса. Отд.: естественно-исторический, культурно-исторический, общественно-экономический, и художественный.

г. Ярославль, Первомайская ул., 27.

Музей охраны здоровья Ярославского Город. Отд.: Здравоохранения.

г. Ярославль, Советская пл., 1/19.

Ярославский краеведческий музей.

с. Ясная Поляна, Щекинского р-на.

Музей-усадьба «Ясная Поляна».

ТЕАТРЫ.

г. Армавир.
Театр им. Луначарского, Гос. сад, им. Ленина, Упр-ния зрелищными предприятиями.

г. Артемовск, УССР, пл. Свободы, дворец им. Ленина.
Театр им. Ленина, Донецкого театрального треста.

г. Архангельск.
Городской театр и кино-театры «Эдиссон», «Арс» и «Революция» Управления зрелещными предприятиями.

г. Астрахань.
Летний театр им. К. Маркса, Татарский театр «Вилкан». Управления астраханскими театрами.

г. Баку, ул. 9 Января, 7/9.
Бакинский рабочий театр Аз. упр-ния зрелищными предприятиями.

г. Баку, ул. Свободы.
Бакинский госцирк.

г. Баку, ул. Торговая, 21.
Большой государственный театр им. Азсунцова.

г. Батум, ул. Либкнехта, 5.
Государственный театр Аджаристана.

г. Белев, Советская, 28.
Театр и кино отделения Тульского управления зрелищными предприятиями.

г. Бузулук, 1 Майская ул.
1) театр,
2) Красноармейская ул.
2) кино,
3) Набережная ул.
3) летний театр и кино. Край УЗП.

г. Владикавказ, Пролетарская 8.
Цирк ЦОТРИ Сев.-Кав. края (Центрального об'единения трудколлективов).

г. Винница, УССР, ул. Дзержинского, 21.
Городской театр им. Ленина — Горсовета.

г. Воронеж, ЦЧО, проспект Революции.
Большой советский театр горсовета.

г. Дмитриевск, (Донбасс).
2 театра, 1 цирк зимний, 1 цирк Шапито передвижной. Отдела зрелищ Дмитровского горсовета.

г. Днепропетровск, проспект К. Маркса, пом. театра «Спартак».
Днепропетровский государственный рабочий театр «Д.Р.Т.».

г. Златоуст, Уральск, обл., пл. III Интернационала.
Гортеатр, Упр-ния зрелищн. предприятиями горсовета.

г. Златоуст, Уральск обл., Коммунальная ул., 10.
Гор. кино им. «X Октября». Управления зрелищн. предприятиями Горсовета.

г. Йошкар-Ола, ул. К. Маркса, д. 71. Марийской обл.
Марийский областной государственный театр МАО в ведении ОБОНО.

г. Казань, Гат. республ., ул., Галактионовская, д. 13.
Татарский академический театр Наркомпроса автономн. Тат. реслублики.

г. Керчь, Театральная пл.
Гордрам театр Керченского горсовета.

г. Киев, ул. К. Маркса, 7.
Киевский государств. цирк Центрального управления госцирками.

г. Киев, ул. Ленина, 5.
Киевский гос. театр русской драмы (помещ. театра им. Шевченко).

г. Козлов, Гоголевская, 32.
Большой советский театр Горсовета.

г. Кузнецк, Сред.-Волж. кр.
Городской театр, цирк, кино-театры «Октябрь» и «Перекоп». Средне-Волжского краевого управления зрелищными предприятиями.

г. Ленинакан, Арм. улица, 13.
Государств. второй театр Наркомпроса ССР Армении.

г. Ленинград, пл. Лоссаля, 1.
Ленинградский государственный малый оперный театр.

г. Ленинград, Моховая ул., 35.
Гос. театр юных зрителей Ленинградского обл. отдела наробраза.

г. Ленинград, пл. Островского.
Гос. театр драмы (б. Александринский). Дирекции ленинградских гос. театров.
г. Ленинград, ул. Ракова, 10.
Ленинградский передвижной Украинский театр при Управлении трудколлективов Ленинградской биржи труда.
г. Ленинград, ул. Ракова, 19.
Гос. Украинский театр «Жовтень» Главискусства РСФСР.
г. Ленинград, просп. 25 Октября, 56.
Ленинградский гос. театр «Сатиры» ЦУГЦ.
г. Ленинград, Театральная пл. д. 2.
Гос. академический театр оперы и балета.
г. Ленинград, Фонтанка, 65.
Гос. большой драматический театр Наркомпроса.
г. Ленинград, Инженерная, 4.
Гос. этнографический театр.
г. Ленинград, наб. Мойки, 20.
Гос. академическая капелла.
г. Ленинград, Троицкая, 18.
Театр молодежи.
г. Ленинград, пр. Володарского, 51.
Ленинградский «ТРАМ».
г. Луга, Ленингр. обл. Володарский пр., 12.
Кино-театр «Зимний». Политпросвета.
г. Мисхор.
Мисхорский курзал Ю.Б.К.
г. Москва, Б. Ордынка, 69.
Рабочий театр Замсовета.
г. Москва, Чистые Пруды, 19.
1 рабочий театр Пролеткульта.
г. Москва, Б. Садовая, 16.
Московский театр оперетты — «Аквариум».
г. Москва, Садовая-Триумфальная 1/29.
Московский театр сатиры.
г. Москва, Петровка, Петровский, 3.
Московский драматический театр (б. Корш).
г. Москва, Каретный ряд, 3.
Театр им. МОСПС.
г. Москва, ул. Герцена, 19.
Театр Революции УМЗП.
г. Москва, Б. Садовая, 18.
Цирк «Мюзик-Холл».
г. Москва, Цветной бульвар, 13.
1-й госцирк.
г. Москва, Новослободская, 37.
Народн. дом им. Каляева.
г. Москва, 1-ая Тверская-Ямская, 4/1.
Гос. реалистический театр (б. IV студии МХАТ).
г. Москва, пом. Политехнического музея.
Гос. театр «Семперанте».
г. Москва, пл. Коммуны.
Театр «Красной армии».
г. Москва, Б. Дмитровка, 17.
Гос. музыкальный театр им. Немировича-Данченко.
г. Москва, М. Бронная, 2.
Моск. гос. еврейский театр.
г. Москва, Арбат, 26.
Театр им. Е. Вахтангова.
г. Москва, Б. Садовая, 20.
Театр им. Мейерхольда.
г. Москва, пл. Свердлова, 2/7.
Гос. 2 моск. художественный театр.
г. Москва, Тверская, 22.
Малая сцена МХАТ'а.
г. Москва, пр. Художественного театра.
Гос. московский художественный театр.
г. Москва, Б. Гнездиковский, 10.
Гос. театр «Студия малого театра».
г. Москва, пл. Свердлова.
Малый театр.
г. Москва, уг. Таганской пл. и Земляного вала, 76.
Театр им. Сафонова.
г. Москва, Б. Дмитровка, 6.
Филиал Гос. академического большого театра Союза ССР.
г. Москва, пл. Свердлова
Гос. академический большой театр Союза ССР.
г. Минск, ул. Энгельса.
Гос. еврейский театр БССР Наркомпроса БССР.
г. Минск, ул. К. Маркса, 21/49.
Белорусский гос. театр.

г. Николаев, УССР, ул. К. Маркса, 27.

Николаевский гос. театр им. Скрыпника.

г. Новгород (на Волхове) Ленинградск. обл. Кремль.

Театр им. «Октябрьской революции» (Тор) Новгород. горсовета.

г. Новосибирск, Первомайская пл.

Западно-Сибирский краевой театр юных зрителей.

г. Новосибирск, ул. Революции.

Сибирский гос. театр Зап.-сиб. управления зрелищными предприятиями.

г. Одесса, ул. Ленина.

Гос. академическая опера (Городск. театр).

г. Одесса, Ласточкина, 24-а.

Гос. театр для детей при гор. инспектуре Наробраза.

г. Одесса, ул. К. Либкнехта, 46.

Державный театр для детей.

г. Одесса, ул. Подбельского, 26.

Государственный цирк.

г. Одесса, Ласточкина, 24-а.

Театр рабочей молодежи «ТРАМ» при Окружкоме ЛИСМ.

г. Орел, Садовая ул., Горсад.

Горсад, Новый летний театр, цирк, ГОРОНО, Горсовета.

г. Оренбург, Советская ул.

Городской театр Оренбургского управления зрелищными предприятиями.

г. Орехово-Зуево.

Рабочий театр при Орех.-Зуевском горсовете.

г. Орша, Ленинская, 2.

Оршанский городской театр и кино Оршанского Городского совета.

г. Павлодар, Казакстан.

Гор. цирк Профсовета.

г. Павлово на Оке.

Зимний гортеатр, летний гортеатр Горсовета.

г. Подольск, Моск. обл., Набережная ул.

Подольский советский художественный театр. Подольского горсовета.

г. Полтава, сад им. Франка.

Цирк.

г. Полтава, Гоголевская, 26.

Гос. театр им. Гоголя.

г. Пугачев, Н.-Волж. края.

Летний театр, кино, парк культуры и отдыха. Управления зрелищными предприятиями Горсовета.

г. Ростов н/Д., проспект Буденного.

Большой драматический театр УЗП.

г. Ростов н/Д., Пролетар. р-н, пл. Свободы, 3.

Театр рабочей молодежи С. К. Крайкома ВЛКСМ.

г. Ростов Ярославский, ул. К. Маркса, 16.

Ростовский гор. театр Ярославск. управления зрелищными предприятиями.

г. Россошь ЦЧО, ул. Ленина.

Горкинотеатр Горсовета.

г. Свердловск.

Театр оперы, драмы и юных зрителей. Свердловского управления городскими театрами.

г. Серпухов, Моск. обл., Фабричная 67.

Серпуховский гор. театр Серпуховского исполкома.

г. Симферополь, Пушкинская, 15.

Крымский гос. драматический театр.

г. Смоленск, уг. ул. Ленинской и пл. Дома советов.

Городской театр.

г. Смоленск.

Гортеатр, 3 кинотеатра, цирк, рабоч. передвижн. театр и крестьянск. передвижн. театр. Управления зрелищными предприятиями.

г. Сталинград.

Управление зрелищными предприятиями при Сталинградском гор. отделе народного образования.

г. Сталинград, Первомайская пл.

Гортеатр им. М. Горького, Сталинградского городск. отдела народного образования.

г. Сухум, ул. Ленина, 4.

Сухумский гос. академический театр.

г. Сумы, Октябрьская, 4.
Сумский гортеатр им. III интернационала Горсовета.

г. Ташкент, пр. Дзержинского.
1-й Госцирк НКП УзССР.

г. Тифлис, Абас-Абадская, 7.
Тифлисская армянская гос. драма Наркомпроса Грузии.

г. Тифлис, Спуск Елабакидзе, 14.
Тифлисский цирк «Колосс».

г. Тифлис, ул. Торла, 8.
Грузинская гос. драма под руководством Коте Марджанишвили.

г. Тифлис, Коммунальная, 9, клуб им. Нариманова.
Гос. Тюрская драма Наркомпроса ССР Грузии.

г. Тифлис, пр. Руставели, 29.
Тифлисский гос. оперный театр НКПроса ССР Грузии.

г. Тифлис, пр. Руставели.
Театр дома Красной армии — Русский драматический.

г. Тифлис, ул. Жорреса.
Гос. цирк.

г. Тифлис, пр. Плеханова.
Театр юных зрителей — русский.

г. Тифлис, пр. Руставели.
Театр юных зрителей — грузинский.

г. Тифлис, пр. Руставели.
Театр им. Руставели — грузинский драматический.

г. Тифлис, уг. ул. Ленина и Элбакидзе.
Театр «ТРАМ».

г. Томск, ул. Нахановича, 9.
Томский гор. театр Сиб. краевого упр. зрелищными предприятиями.

г. Тула, Моск. обл., Советская, 57.
Тульский гос. цирк. Центрального управления госцирками РСФСР.

г. Харьков, ул. Броненосца Потемкина, 82.
Гос. краснозаводский театр Харьковского гор. управления зрелищн. предприят.

г. Харьков, ул. К. Маркса, 28, театр им. Шевченко.
Гос. украинская музыкальная комедия при Упр-нии Харьковскими зрелищными предприятиями.

г. Харьков, пл. Красного милиционера.
Гос. цирк Моск. центр. управления госцирками.

г. Харьков, Харьковская набережная, 6.
Гос. еврейский театр Наркомпроса Украины.

г. Чебоксары, Чуваш. АССР. Театральный проезд, 2.
Чувашский гос. театр. Чуваш. народн. комиссариата ЧАССР.

г. Чернигов.
Черниговский гос. театр Горсовета.

г. Юрьев-Подольский, Иван.-Воз. обл., Александровского р-на.
Гортеатр союза Рабис.

г. Эривань, ул. Шаумяна, 3.
Первый гос. театр ССР Армении. Наркомпроса Армении.

г. Ялта, ул. Литкенса, 11.
Крымгосдрамтеатр.

БИБЛИОТЕКИ.

г. Актюбинск, Казакстан.
Актюбинская центр. б-ка Горсовета, кол. том. 10 000.

г. Актюбинск, Васильевская, 50.
Изба-читальня Актюбин. центр. б-ки Горсовета.

г. Актюбинск, Татарская слободка.
Изба-читальня Актюб. центр. б-ки Горсовета.

г. Актюбинск, Новая ул., Торвиновка.
Изба-читальня Актюб. центр. б-ки Горсовета.

г. Алушта, Крымск. АССР.
Алуштинская гор. б-ка Горсовета (городу). Кол. том. 10 000.

г. Армавир, С.-К. края Комсомольская ул., клуб СТС.

Методический кабинет агитпром и политпросвет работы Армавирского ГК ВКП(б). Кол. том. 157 000.

г. Армавир, ул. Ленина, Дворец труда, д. 105

Гор. центр. б-ка Горсовета и Совпрофа им. Крупской (об'един. вместе бывш. окружн. политпросвета и гор. центр. профсоюзов). Кол. том. 65 000.

г. Архангельск, Северн. края, Ленинградский, 2.

Б-ка Северн. краев. коммунистического ун-та. Кол. том. 45 000.

г. Архангельск, Северн. края, ул. К. Либкнехта, 4.

Северн. краев. публичн. б-ка. Кол. том. 80 000.

г. Архангельск, Северн. края, ул. Пролеткульта, 2.

Б-ка союза строителей. Кол. том. 10 250.

г. Астрахань, Н.-Волжск. края, 4 р-н, Бакинская, 44.

Районная б-ка филиал № 1 центр. гор. б-ки. Кол. том. 4 200.

г. Ахтырка, Выше Котелевская, 8.

Б-ка Ахтырск. дома работников просвещения. Кол. том. 4 300.

г. Ахтырка 73—12, Украина, Сумская, 4.

Б-ка при педтехникуме. Кол. том 8 214.

г. Баку, 1-я Каплытанинская, 88.

Б-ка им. «Абас Сахат» БОНО.

г. Баку, Балаханская ул., 53.

Тюркская б-ка им. Азизбекова Бакинск. отдела народного образования. Кол. том. 12 235.

г. Баку, Балаханское шоссе, 137.

Б-ка им. Луначарского Бакполитпросвета. Кол. том. 21 000.

г. Баку, ул. Мясникова, 19, раствор. 5.

Б-ка «Новая книга» БОНО.

г. Баку, ул. им. Азизбекова, 19.

Центр. тюркск. б-ка им. Сабира Бак. сов. нар. обр. Кол. том. 15 659.

г. Баку, наб. Губанова, 39.

Центр. б-ка союза медсантруд им. Сенюшкина. Кол. том 13 000.

г. Балаково, Ниж.-Вол. края.

Б-ка союза водн. транспорта Балаковского затона. Кол. том. 6 000.

г. Балахна, Ниж. края, Советская пл.

Балахнинская район. центр. б-ка им. А. С. Пушкина. Кол. том. 8 000.

п. г. т. Бахмач.

Бахмачский РМК им. Робос.

г. Бердичев, УССР, ул. Либкнехта, 23.

Парт. просвет. кабинет при культпрос. Бердичевского горпарткома. Кол. том. 10 000.

г. Бердичев, УССР, Советская, 30.

Б-ка при клубе «Красный транспортник» профсоюза транспортн. рабоч. Кол. том. 3 130.

г. Бийск.

Б-ка союза совторгслужащих. Кол. том. 14 732.

г. Богородицк, Моск. обл., Пролетарская, 37.

Районная б-ка. Кол. том. 27 000.

г. Бологое, Ленингр. обл., Коммунарная ул., 12.

Б-ка Бологовского рабоч. клуба при учкпрофсоже. Кол. том. 21 701.

г. Боровичи, Ленингр. обл., ул. 9-го Января.

Б-ка Боровичских и Бологин. межрайон. союз. Кол. том. 10 023.

г. Брянск, пл. Дома советов, пом. Музейного об'един.

Б-ка Брянского краеведческого музея. Кол. том. 3 828.

г. Валуйки, ЦЧО, Красная пл.

Валуйская гор. центр. б-ка Горсовета. Кол. том. 19 053.

г. Великие Луки, Зап. обл., Дом Советов, пл. Урицкого, 9.

Передвижная райбиблиотека Райисполкома. Кол. том. 14 000.

г. Вельск, Северн. края. Знаменская ул., 2/12.

Вельская районная центр. б-ка. Кол. том. 47 045.

Верхне-Днепровский р-н, Дворец труда.

Б-ка профсоюзов. Кол. том. 5 542.

Верхнеисетск. з-д, Урал. обл., ул. Нагорная, 60.

Районная рабочая б-ка Политпросвета.

г. В. Устюг, Советская, 78.

В.-Устюгская район. гор. б-ка Политпросвета. Кол. том. 48 000.

г. Ветка, Банный пер., 1.
Район. б-ка Ветковского р-на БССР.

Ветлуга, Нижегор края, ул. Ленина, 38.
Центр. б-ка Ветлужск. район. отдела народн. образования. Кол. том. 16 450.

г. Винница, УССР, пр. Ленина, 77.
Винницкая б-ка при совпартшколе им. «Октябрьской революции», Главполитпросвета Наркомпроса УССР. Кол. том. 35 000.

г. Владивосток, Дальневосточн. края.
Кабинет партработы и партийная б-ка-читальня горкома ВКП(б).

г. Владивосток, Пушкинская, 27.
Б-ка союза совторгслужащих.

г. Владикавказ.
Фундаментальная б-ка при педагогическом ин-те.

г. Владикавказ.
Академич. б-ка Горского с.-х. института.

г. Вологда, ул. Возрождения, 9/1.
Вологодская гор. центр. б-ка Кол. том. 117 000.

г. Вологда, Железнодорожная ул., клуб «Кор».
Вологодск. центр. б-ка Сев. ж. д. Кол. том. 40 000.

г. Вольск, Н.-В. края.
Б-ка культбазы профсоюзов г. Вольска Горпрофсовета. Кол. том. 11 160.

г. Воронеж, ЦЧО, Университетская, 5.
Фундаментальная б-ка Воронеж. гос. ун-та (с 1918 г.). Кол. том. 130 000.

г. Воронеж, ЦЧО, Средне-Смоленская ул., 24.
Воронеж. 1 район. комсомольская б-ка им. «XV МЮД» Гороно.

г. Воскресенск, Моск. обл., ул. Ленина, 5.
Воскресенск. район. б-ка.

г. Вышн. Волочек, Моск. обл., просп. Советов, 2.
Вышневолоцка гор. б-ка Горсовета. Кол. том. 20 000.

г. Вятка, Нижегор. края, ул. Коммуны, 45.
Б-ка клуба им. «1-го Мая». Кол. том. 10 000.

г. Гадяч, пл. Революции.
Гадячская район. б-ка. Кол. том. 6 721.

г. Ганджа, Ганджинский, ул. Сабира, 5.
Дом партпросвещения.

г. Гжатск, Зап. обл., ул. Герцена, 2.
Гор. район. б-ка. Кол. том. 19 674.

г. Глухов, УССР, Советская ул.
Глуховская центр. б-ка. Кол. том. 20 000.

г. Горки, Белорусск. Респ.
Б-ка Белорусской с.-х. академии. Кол. том. 130 000.

г. Грайворон, Грайворон. р-на, ЦЧО, пл. Октябрьской революции, 27.
Грайворонская гор. б-ка.

г. Детское Село, Ленин. обл.
Детско-Сельская гор. б-ка. Кол том. 24 000.

г. Дмитровск, ЦЧО.
Дмитровская район. б-ка Районо.

г. Днепропетровск, Дзержинская ул., 2.
Днепропетровская гос. б-ка. Кол том. (377, 455).

г. Днепропетровск, ул. К. Либкнехта, 75.
1 район. б-ка им. т. Воровского. Кол. том. 13 600.

г. Елабуга, Морская ул.
Елабужская центр. б-ка в ведении района. Кол. том. 18 377.

г. Елец, ЦЧО.
Центр. б-ка района.

г. Ефремов, Моск. обл., Свердловская, 21.
Центр. б-ка. Кол. том. 9 222.

г. Жиздра, Западной обл., ул. Пролетарская, 2.
Жиздринская райбиблиотека и читальня им. Пушкина А. С., Жиздринского райисполкома. Кол. том. 11 689.

г. Житомир, Пушкинская, 33.
Центр. рабоч. б-ка им. Октябрьской революции Наробраза. Кол. том. 47 800.

г. Зима, ул. Ленина, 1.
Зиминская район. б-ка профессинального клуба. Кол. том. 7 000.
п. г. т. Змиев.
Змиевская район. б-ка. Кол. том. 6 700.
г. Зиновьевск, Выгонная, 16, УССР.
Б-ка при станции Зиновьевск Юго-Зап. ж. д. Кол. том. 6 000.
г. Иваново-Вознесенск, пл. Революции.
Иваново-Вознесенская центр. б-ка Горсовета.
г. Иваново-Вознесенск.
Б-ка об'един. клуба им. Ленина. Кол. том. 15 000.
г. Иваново-Вознесенск, Михайловская ул.
Б-ка парткабинета Обкома ВКП(б).
г. Имань, Д.-В. края.
Район. б-ка и читальня Хабаровского окр. Калининского РИК'а.
г. Иошкар-Ола, Марийской авт. обл.
Марийская обл. центр. б-ка Марийск. обл. отдела народного образования. Кол. том. 23 992.
г. Иркутск, Вост.-Сиб. края, ул. Свердлова, 45.
Городск. центр. б-ка Гороно. Кол. том. свыше 100 000.
г. Казань, ТССР, Университетская ул., 7.
Б-ка центр. дома крестьянина ТССР при ТЦИК'е. Кол. том. 600.
г. Казань, ТССР, ул. Толстого, 61.
Б-ка Восточно-педагогического ин-та. Кол. том. 65 443.
г. Казань, уг. ул. К. Маркса и Театральной, 3/38.
Б-ка № 11 им. Лаврова, горчасти НКПроса. Кол. том. 27 876.
г. Канавино, Ниж. края, Баррикадная ул., 13.
Татарск. красн. угол. и б-ка им. Нурвахидова при канрайоно.
ст. Кзыл-Орда, Ср.-Аз. ж. д.
Жел.-дор. б-ка при ж.-д. клубе им. Ленина. Кол. том. 10 500.
г. Киев, бульв. Шевченко, 24.
Б-ка ин-та обмена и распределения. Кол. том. 80 528.
г. Киев, Глыбочица, 5.
Б-ка з-да «Красный дрожжевик».
г. Киев, ул. Горовица, 9.
Б-ка Киевск. отдел. союза работников связи.
г. Киев, УССР, бульв. Шевченко, 14 и ул. В. Короленко, 58-а.
Всенародная б-ка Украины при Всеукраинской академии наук. Кол. том. 2 000 000.
г. Киев, ул. Короленко, 58, Шевченко бульв.
Центральная б-ка Мединститута. Кол. томов 100 000.
г. Киев, Короленко, 58.
Б-ка Киевск. ин-та Народного образования (б. ун-та). Кол. том. 120 000.
г. Киев, Пушкинская, 8, кв. 8.
Украинск. научно-исследовательский ин-т книговедения. Имеет 3 б-ки. Кол. том. 10 000.
г. Киев, Рильский, 10.
Центр. польская гос. б-ка на Украине. Кол. том. 45 000.
г. Кимры, Моск. обл., ул. Володарского, 2/8.
Кимрская район. центр. б-ка Горсовета.
г. Кинешма, Ив.-Возн. обл., Советская ул.
Кинешемская центр б-ка Горсовета.
Кингисепп, просп. К. Маркса, 43.
Кингисеппская район. центр. б-ка. Кингисеп. РИК'а. Кол. том. 17 000.
г. Кисловодск, Сев.-Кавказ.
Центр. б-ка Политпросвета г. Кисловодска. Кол. том. 15 000.
г. Климовичи, БССР, Коммунистич. ул.
Район. центр. б-ка Горсовета г. Климовичи.
г. Клинцы, Зап. обл., ул. К. Либкнехта.
Клинцовская район. центр. б-ка. Кол. том. 23 000.
г. Козлов, ЦЧО.
Б-ка дома работников просвещения. Кол. том. 8 000.
г. Козлов, ЦЧО.
Б-ка агитпропкабинета. Кол. том. 10 000.

г. Козлов, ЦЧО.
Б-ка клуба союза СТС. Кол. том. 9 000.

г. Козлов, ЦЧО.
Б-ка дворца труда. Кол. том. 17 000.

г. Козлов, ЦЧО.
Центр. детская б-ка. Кол. том. 10 000.

г. Козлов, ЦЧО.
Центр. район. б-ка. Кол. том 75 000.

г. Конотоп, УССР, Пролетарская ул., райбольница.
Б-ка при район. комитете союза медсантруд. Кол. том. 2 800.

г. Конотоп, УССР, ул. Свердлова, 11.
Центр. гор. б-ка. Кол. том. 20 000.

Корчева, Моск. обл., Красноармейский пер.
Район. б-ка РИК'а. Кол. том. 12 032.

г. Кострома, ул. Луначарского, 11.
Костромск. центр. б-ка им. Крупской, ОНО. Кол. том. 500 000.

г. Кострома, Иван-Возн. обл., Советская, 54.
Б-ка им. А. С. Пушкина Политпросвета.

г. Краснодар.
Центральная б-ка.

г. Краснодар.
Б-ка при Медицинском, Педагогическом и с.-х. ин-тах.

г. Краснодар.
Б-ка при С.-к. промышлен. ин-те, дома санитарии и просвещения.

г. Краснодар.
Б-ка при Научном и художественном музеях.

г. Краснодар.
Б-ка при музее «Октябрьской революции».

г. Краснодар.
Б-ка при Индустриальном техникуме.

г. Краснодар.
Б-ка при Научн. музее истории, этнографии и природы.

г. Краснодар, Новая ул., 107.
Фундаментальная б-ка Сев-Кав. ин-та специальн. и техническ. культур Главнауки Кол. том. 55 000.

Красноуфимск, р-н, Уральской обл., ст. Красноуфимск.
Железнодорожная б-ка при ст. Красноуфимск. при ж. д. клубе им. Ухтомского. Кол. том. 6 000.

г. Красноярск, Вост.-Сиб. края, ул. Дубровинского, 84.
Книгохранилище гос. музея Приенисейского края. Кол. том. 52 000.

г. Красноярск, Вост.-Сиб. края, пер. Перепсона, 21.
Центр. б-ка. Кол. том. 29 318.

г. Красноярск, Вост.-Сиб. края, ул. Профсоюзов.
Жел. дор. б-ка при раб. проф. клубе им. «К. Либкнехта». Кол. том. 12 000.

г. Кривой Рог, ул. К. Маркса, 22.
Б-ка союза совторгслужащих.

г. Кролевец, Кролевецк. р-на, ул. Франка, д. 6.
Район. б-ка Дом местхоза. Кол. том. 21 000.

г. Кронштадт, Ленингр. обл., Советская ул., 49.
Центр. обществен. б-ка им. «Октябрьской революции». Отд. народного образов. Кол. том. 90 000.

г. Купянск, пл. Шевченко, 3.
Купянская гор. политпросвет. б-ка. Кол. том. 5 000.

г. Купянск, УССР.
Б-ка-читальня Купянского межсоюзного клуба им. «Профинтерн». Кол. том. 13 000.

г. Курган, Урал. обл., Советская ул., 63.
Курганск. центр. б-ка Горсовета.

раб. пос. Лальск, Сев. края, Октябрьская пл.
Лальская район. изба-читальня и б-ка.

г. Ленинград.
Б-ка геологическ. наук при геологич. ассоциации академии наук.

г. Ленинград, Вас. Остров, 2 линия, д. 23.
Центр. гидрологич. б-ка при Госгидрологическом ин-те. Кол. том. 71 000.

г. Ленинград, Тифлисская, 1.
Б-ка академии наук СССР. Кол. том. 3 500 000.

г. Ленинград, Выборгский р-н, ул. Жукова (бывш. Варваринская) д. 9.

Б-ка им. В. Г. Белинского Политпросвета облоно. Кол. том. 13 500.

г. Ленинград, Васильевский Остров, 4 линия, 15.

Василеостровская детская б-ка.

г. Ленинград, Пироговская набережная, 3.

Фундаментальная б-ка Воен. медиц. академии. Кол. том. 326 497.

г. Ленинград, ул. Герцена, 42.

Фундаментальная б-ка Всесоюзной академии с.-х. наук им. В. И. Ленина. Кол. том. 332 000.

г. Ленинград, 28, Моховая ул., 36.

IV отделение Гос. публичной б-ки «Библиотека всемирной литературы». Кол. том. 120 000.

г. Ленинград, Вас. Остров, 21 линия, д. 2.

Главн. б-ка Лен. геологоразведочн. (б. горного) ин-та. Кол. том. 125 000.

г. Ленинград, Васильевский остров, Средний пр., 72-б.

Центр. геологическая б-ка Гл. геолого-разведочн. упр-ния ВСНХ СССР. Кол. том. 127 000.

г. Ленинград, 22. Песочная, 2.

Б-ка Гл. ботанического сада СССР академии наук СССР. Кол. том. 58 500.

г. Ленинград, Васильевский Остров, Университ. наб., 7/9.

Фундаментальная б-ка Ленингр. гос. ун-та (с 2 филиальн. отд.). Кол. том. 850 022.

г. Ленинград, Московско-Нарвский р-н, 4 Красноармейская 1.

11 отделение ГПБ. Кол. том. 272 047.

г. Ленинград, Стремяная, 10.

Детск. филиал (б-ка) центр. обл. б-ки. Кол. том. 23 852.

г. Ленинград, Выборгский р-н, Лесной просп., 20.

Центр. детская б-ка Выборгского р-на. Кол. том. 15 275.

г. Ленинград, Киршемевская, 19.

Б-ка ЛПР (дома просвещения) им. А. И. Герцена. Отд. нар. обр. Володарского р-на. Кол. том. 18 000.

г. Ленинград, наб. Красного Флота, 38, 3-й эт., ком. 79.

Б-ка Дома профпросвещения Облпрофсовета. Кол. том. 50 000.

г. Ленинград, пл. Воровского, 5.

Б-ка гос. ин-та истории. Кол. том. 52 000.

г. Ленинград, 2-я Красноармейская ул., 4.

Фундаментальная б-ка Ленингр. ин-та коммун. строительства (б. ин-та гражданск. инженеров). Кол. том. 23 300.

г. Ленинград, пл. Лассаля, 3.

Ленинград. областн. центр. б-ка. Кол. том. 300 000.

г. Ленинград, Фонтанка, 10.

Б-кча Гос. ин-та научн. педагогики. Кол. том. 83 296.

г. Ленинград, ул. Зодчего Росси, 2.

Центр. б-ка русской драмы дирекции Ленинградск. гос. театров. Кол. том. 145 387.

г. Ленинград, Международная, 9

Основн. б-ка Ленинского ин-та инж. путей сообщения. Кол. том. 200 000.

г. Ленинград, Лесной, Старопарголовский пр., 6.

Б-ка им. Серафимовича. Кол. том. 8 910.

г. Ленинград.

1-й филиал Ленинград. областн. центр. б-ки. Кол. том. 120 000.

г. Ленинград, ул. Декабристов, 35.

Б-ка Гос. ин-та научн. педагогики им. П. Ф. Лесгафта. Кол. том. 18 000.

г. Ленинград, Загородный, 49.

Фундаментальная б-ка Ленингр. химико-технологического ин-та. Кол. том. 60 000.

г. Ленинград, Вас. Остров. Таможенный пер., 2.

Хранилище академических изданий академии наук СССР Кол. том. 3 000 000.

г. Ленинград, пл. Урицкого, 10.

Ленингр. б-ка Штаба РККА. Кол. том 175 000.

с. **Ленинское,** Ниж. Вол. кр. Текстильная ф-ка.

Б-ка-читальня при текстильн. комбинате. Кол. том. 5 700.

г. **Лепель, БССР,** Советская ул.

Б-ка Лепельского нардома.

г. **Лодейное Поле,** Лен. обл. уг. Ленина, 22.

Б-ка Лодейнопольской школы второй ступени. Кол. том. 2 150.

г. **Луга,** Ленинград. обл., Вокзальная пл.

Б-ка клуба «Спартак» МК 122 союза ж. д.Кол. том. 4 000.

г. **Луганск,** Донбасс, ул. Ленина, 67.

Луганский дом работников просвещения.

г. **Майкоп,** Сев.-Кав. края.

Майкопская центр. б-ка Кол. том. 25 000.

г. **Макарьевск.** р-н, ул. Площадная, 5.

Макарьевская центр. б-ка Иван. Пром. обл. горсовета.

г. **Малмыж,** Ниж. края. Советская ул., владение колхоза.

Райбиблиотека. Кол. том. 29 227.

г. **Малоархангельск,** ЦЧО, Советская ул.

Район. б-ка Горсовета.

г. **Малоярославец,** Моск. обл., Малыгинская ул.

Центр. район. б-ка им. Ленина Малоярославского РИК'а.

г. **Мглин,** Западн. обл., ул. Смоленская, 17.

Мглинская райбиблиотека. Кол. том. 15 000.

г. **Мелитополь,** УССР, ул. Свердлова, 23.

Центр. район. б-ка (бывш. окружная) райинспектуры Политпросвета. Кол. том. 102 560.

г. **Минск,** Советская ул., 177-а.

Б-ка им. Д. Бедного III отд-ние Горполитпросвета.

г. **Минск,** БССР, Советская, 94.

Белорусская гос. б-ка.

г. **Минусинск,** Сиб. края, Мартьяновская ул., 8—10.

Б-ка гос. музея им. Н. М. Мартьянова. Кол. том. 59 876.

г. **Миргород.**

Центр. б-ка при Р.В.К. Кол. том. 13 000.

г. **Михайлов,** Моск. обл., ул. Пронская.

Педагогическая б-ка при Михайловском педтехникуме.

г. **Моздок,** Сев.-Кав. края, Красная, 20.

Район. б-ка Райполитпросвета. Кол. том. 5 000.

г. **Моршанск,** ЦЧО.

Б-ка клуба текстильщиков при фабкоме Моршанск. сукон. ф-ки им. 1-й «Конной армии».

г. **Москва,** Тверская ул., Благовещенский пер., 1.

Фундаментальная б-ка при Мосавто-тракт. ин-те и ин-те с.-х. машиностроения. Кол. том. 27 000.

г. **Москва,** Донская пл., 1.

Б-ка антирелигиозного музея искусств. Кол. том. 7 867.

г. **Москва,** Ветошный ряд, 9.

Б-ка при Ассоциации марксистов-востоков, при комакадемии. Кол. том. 10 750.

г. **Москва,** Ново-Ваганьковский пер., д. 5.

Б-ка астрономической обсерватории I МГУ. Кол. том. 16 000.

г. **Москва,** Вятская, 50.

Бутырская б-ка Красно-Пресн. РОНО. Кол. том. 15 458.

г. **Москва,** Б. Златоустинский пер., 1.

Б-ка ин-та Востоковедения.

г. **Москва,** Солянка, Дворец Труда, ком. 402.

Научн. б-ка ВЦСПС, кол. том. 50 000.

г. **Москва,** Гороховский пер., 4.

Фундаментальная б-ка Геодезического и Землеустроительного ин-тов. Кол. том. 53 000.

г. **Москва,** Кр.-Пресн. р-н, Студенецкая ул., 24.

Б-ка им. Горького МОНО. Кол. том. 17 050.

г. **Москва,** Карунинская пл., 1.

Б-ка госплана СССР. Кол. том. 300 000.

г. **Москва,** уг. М. Пироговской и Трубецкого пер. (Девичье Поле), д. 1.

Б-ка при Гос. Дарвинском музее. Кол. том. 3 869.

г. Москва, Васильевская, 13.

Од-ние б-ки госплана СССР.

г. Москва, Б. Вузовский пер., 2.

Б-ка дома комсомола Красной Пресни массового сектора РОНО. Кол. том. 39 000.

г. Москва, Чистые Пруды, 23.

Б-ка им. Достоевского. Кол. том. 29 000.

г. Москва, Чистые Пруды, 6, Наркомпрос, УМС, 3 эт., ком. 362.

Б-ка при Кабинете иностранной педагогики. Кол. том. 16 000.

г Москва, Красная пл., 2.

Б-ка гос. исторического музея. Кол. том. 1 200 000.

г. Москва, Воронцово Поле, 10.

Б-ка химического ин-та им Л. Я. Карпова. Кол. том. 60 000.

г. Москва, Б. Коммунистическая, 30.

Б-ка им. Ключевского, Центр. Пролетарск. р-на. Кол. том. 20 000.

г. Москва, Воздвиженка, 3.

Книгохранилище центр. архива Октябрьской революции. Кол. том. 465 000.

г. Москва, ГСП 10, Новинский бульв., 20.

Б-ка ГЦКП (гос. центр. книжной палаты). Кол. том. 15 000.

г. Москва, Пятницкая ул., 74.

Б-ка центр. научно-исследоват. ин-та кожевенной промышленности. Кол. том. 4 521.

г. Москва, Б. Дмитровка, 15-а.

Б-ка Моск. комитета партии (б). Кол. том. 100 000.

г. Москва, 40, Скаковая аллея, д. 8.

Б-ка научно-исследоват. ин-та по коневодству и коннозаводству. Кол. том. 8 769.

г. Москва, Красная пл., 15.

Б-ка Центр. дома самодеятельности в городе и деревне им. Н. К. Крупской. Кол. том. 5 000.

г. Москва, 9, Советская пл.

Б-ка ин-та Ленина при ЦК ВКП (б). Кол. том. 146 360.

г. Москва, Бауманский р-н.

Лефортовская б-ка № 7 МОНО.

г. Москва, Кр.-Преснен. р-н, Садово-Каретная ул., 12.

Б-ка им. Ломоносова ОНО. Кол. том. 29 500.

г. Москва, Петровские ворота, 15.

Медицинская б-ка при 2-й клинической б-це Мособлздравотдела. Кол. том. 10 000.

г. Москва, Лубянский пр., 4.

Б-ка ин-та метод. внешкольн. раб. Кол. том. 40 000.

г. Москва, Сухарева башня.

Центр. б-ка МОКХ при коммунальн. музее. Кол. том. 52 000.

г. Москва, 55, Бахметьевская, 15.

Б-ка Моск. ин-та инженеров транспорта им. Ф. Э. Дзержинского. Кол. том. 225 000.

г. Москва, ул. Кропоткина, 12/2.

Б-ка при Гос. музее игрушки сектора науки Наркомпроса. Кол. том. 2 700.

г. Москва, Тверская, 59.

Б-ка Музея революции СССР. кол. том. 60 000.

г. Москва, Петровка, 28.

Гос. научн. медицинская б-ка Наркомздрава. Кол. том. 370 000.

г. Москва, Н. Басманная ул., 2.

Центральная научно-транспортная б-ка НКПС. Кол. том. 220 000.

г. Москва, Криво-Грузинский пер., 5, 4 эт.

Б-ка при ин-те по изучен. профессиональн. болезней им. В. А. Обуха. Кол. том. 15 352.

г. Москва, Моховая ул., 11.

Б-ка Москов. о-ва испытателей природы. Кол. том. 510 000.

г. Москва, 9, ул. Герцена, 6.

Б-ка гос. океанографического ин-та. Кол. том. 6 800.

г. Москва, Погодинская ул., 10.

Б-ка Гос. научного ин-та охраны труда НКТ, НКЗ и ВСНХ. Кол. том. 12 520.

г. Москва, 21, М. Пироговская, 1.

Б-ка Гос. педагогического ин-та. Кол. том. 81 000.

г. Москва, Моховая, 9.

Фундаментальная б-ка ГМГУ. Кол. том. 535 000.

г. Москва, центр, Китайский проезд, 3/4, под. 11-й.
Б-ка Гос. политехнического музея Наркомпроса. Кол. том. 500 000.

г. Москва, 17, Пыжевский, 7.
Научная б-ка научн. ин-та по уложениям. Кол. том. 25 000.

г. Москва, Б. Дмитровка, Дом союзов, под'езд № 6.
Центр. рабоч. читальня Моск. обл. совета профсоюзов. Кол. том. 80 000.

г. Москва, 4, Пролетарский р-н, Товарищеский пер., 22.
Район. б-ка Пролетарского р-на при РК ВЛКСМ.

г. Москва, Солянка, 7.
Б-ка при Гос. рентгеновском ин-те Наркомздрава. Кол. том. 2 500.

г. Москва, Тверской бульв., 26.
Фундаментальная б-ка исключ. театральная Россійск. театральн. о-ва. Кол. том. 30 000.

г. Москва, Б. Ростокинская ул., 55.
Ростокинск. б-ка Сокольнич. р-на. Отдела народн. образ. Сок. р. Кол. том. 9 400.

г. Москва, 17, Пятницкая ул., 33.
Б-ка центр. научного ин-та рыбного хоз-ства. Кол. том. 12 620.

г. Москва, Мясницкая, 42.
Б-ка ин-та санитарной культуры. Кол. том. 21 247.

г. Москва, Миусская пл., 7.
Б-ка коммунистического ун-та им. Я. М. Свердлова. Кол. том. 400 000.

г. Москва, Б. Калужская, 14.
Б-ка Моск. горного ин-та им. Сталина. Кол. том. 4 000.

г. Москва, Пушечная, 2.
Гос. театральн. б-ка при Гос. Малом театре. Кол. том. 50 000.

г. Москва, Донская, 10.
Научн. б-ка Моск. текстильн. ин-та. Кол. том. 57 876.

г. Москва, ул. Кропоткина, 11.
Б-ка Толстовского музея Главнауки Наркомпроса. Кол. том. 35 000.

г. Москва, 69, Трудниковск. ЗОА.
Б-ка Всесоюзного ин-та торфа академии с.-х. наук им. В. И. Ленина НКЗ СССР. Кол. том. 4 906.

г. Москва, Петровка, 24.
Б-ка ЦИТ. Кол. том. 20 000.

г. Москва, Ильинка, 21-б.
Б-ка ЦКК ВК РКИ СССР. Кол. том. 32 000.

г. Москва, Сивцев Вражек, 71.
Б-ка при ин-те экспериментальной терапии и контроля сывороток и вакции Наркомздрава. Кол. том 6 000.

г. Москва, ул. Фрунзе, 11.
Б-ка Коммунистической академии при ЦИК СССР. Кол. том. свыше 700 000.

г. Мурманск, Ленингр. обл., ул Коминтерна, 15.
Мурманская окружн. центр. б-ка Окрполитпросвета. Кол. том. 13 000.

г. Мытищи, Моск. обл., Сев. ж. д.
Мытищинская районная б-ка Моск. обл. Мытищенского райисполкома.

Мышкинский р-н.
Мышкинская районная центр. б-ка.

г. Нежин, Гоголевская, 7.
Нежинская центр. б-ка.

п. г. т. Немиров, УССР.
Немировская район. б-ка Немировского горсовета.

г. Нерехта, Иван.-Возн. обл., ул. Бухарина, 6.
Б-ка при клубе «Красный октябрь» ф-ки «Красн. текстильщица».

г. Нижнеднепровск, УССР.
Б-ка при клубе «Рабочий отдых» при з-де К. Либкнехта. Кол. том. 26 000.

г. Н.-Удинск, Н.-Удинск. р-на.
Гор. б-ка Горсовета. Кол. том. 3 443.

г. Николаев, УССР, Комсомольская, 23.
Район. б-ка № 1 Политпросвета. Кол. том. 23 000.

г. Никольск, Сев. края, Советская ул., 74.
Никольск. район. б-ка РайОНО. Кол. том. 30 000.

г. Новгород, Ленингр. обл., Дворец труда.
Новгородск. центр. гор. и район. б-ка. Кол. том. 35 000.

г. Новгород, Ленингр. обл., ул. 1 Мая, 43.

Б-ка Новгород. район. к-ры связи. Кол. том. 1 572.

г. Новочеркасск, Сев.-Кав. края, Московская, 16.

Новочеркасская центр. б-ка.

г. Новочеркаск.

Научная б-ка при ветеринарном ин-те.

г. Новочеркаск.

При Ин-те с. х. и мелиорации.

г. Новочеркаск.

При Донском политехническом ин-те.

г. Обоянь, ЦЧО.

Обоянская район. б-ка.

г. Одесса, Книжный пер., 1-а.

1-я гор. б-ка Одесского наробраза им. Ивана Франко. Кол. том. 20 983.

г. Одесса, ул. Пастера,13.

Одесск. гос. б-ка Наркомпроса УССР.

г. Одесса, ул. Перекопской победы, 9.

2-я гор. б-ка.

г. Одесса, ул. Самуэли, 4.

Б-ка Одесск. медиц. ин-та. Кол. том. 10 000.

г. Одесса, ул. X Красной армии, 64.

Одесск. центр. раб. селянск. б-ка Горсовета. Кол. том. 200 000.

г. Омск, Сиб. края.

Горрайонная б-ка им. Зиновьева Горсовнарпроса. Кол. том. 6 000.

г. Омск, Б. Ивановская, 15.

Гор. район. б-ка им. Некрасова, Омск. гор. сов. нар. просвещения. Кол. том. 8 500.

г. Омск.

Омская гор. б-ка им. Ф. Энгельса Горсовнарпроса. Кол. том. 7 000.

г. Онега.

Онежская район. б-ка Север. края. Кол. том. 11 141.

г. Оренбург, Ср. Волжск. края, ул. Юнкова, 10.

Гор. район. б-ка № 2 им. Некрасова Гороно.

г. Оренбург, ул. 9-го января, д. 46.

Оренбургская центр. читальня Горполитпросвета.

г. Орехово-Зуево, Моск. обл., Ленинская, 70.

Орехово-Зуевск. библиотечн. колхоз Гороно.

г. Орск, Ср. Волжск. края, ул. Л. Толстого, 20.

Гор. б-ка им. Шевченко Орского горсовета.

г. Оханск, Урал. обл.

Район. б-ка райисполкома РОНО.

г. Павлов, Ниж. края, ул. Красноармейская, 31/2.

Павловская центр. б-ка. Кол. том. 14 000.

г. Павлодар, Казакстан.

Центральная б-ка в ведении Политпросвета.

г. Пенза, ул. Белинского, 14.

Гор. центр. б-ка Гороно.

ст. Петрозаводск, Мурм. ж. д., АКССР.

Б-ка рабоч. клуба железнодорожников. Кол. том. 11 320.

г. Покровск, на Волге, АССР Немцев Поволжья.

Б-ка при Покровск. гос. костеобрабатывающ. з-де клуба «Химик». Кол. том. 2 000.

ст. Полтава, Южн. ж. д.

Станционарн. б-ка при учкпрофсоже Полтавск. ж.-д. узла. Кол. том. 13 000.

г. Полтава, Ленинская пл., 5.

Б-ка при клубе Полтавск. райгрупкома союза медсантруд. Кол. том. 6 328.

г. Полтава, Первомайский пр., 10.

Полтавск. окр. центр. научн. б-ка.

г. Почеп, Зап. обл., Пролетарская ул., 12.

Почепская центр. район. б-ка им. Ленина. Кол. том. 31 275.

г. Прилуки, Ленинская,86.

Центр. б-ка г. Прилуки УССР. Кол. том. 15 000.

с. Пронск, Пронского р-на, Моск. обл., здание РИКа.

Пронская район. б-ка РИК'а.

г. Проскуров, Проскуровск. р-на.

Б-ка при клубе им. Октябрьской революции.

г. Проскуров, ул. Самосяка (б. Миллионная), д. 28, почт. ящ. № 43.
Центр. гор. б-ка им. Дзержинского секции Наробраза Горсовета Проскуров. р-на Украины.

г. Пятигорск,
Научная б-ка.

г. Раненбург, Раненбургск. р-на.
Раненбургск. центр. район. б-ка Горсовета райОНО.

г. Раненбург, ЦЧО.
Школьная б-ка при Раненбургск. педтехникуме. Кол. том. 20 000.

г. Раненбург. р-н, ЦЧО, село Колыбельское.
Колыбельская сельская б-ка районо.

г. Рогачев, БССР, Циммермановская, 38.
Центр. б-ка им. А. В. Луначарского.

г. Ромны, УССР.
Роменская центр. б-ка Горсовета. Кол. том. 50 000.

г. Ростов, н/Дону, Сев. Кав. края, Нагорная ул., 41.
Район. б-ка № 8 памяти «Декабрьского восстания 1905 г.» Ростовск. горполитпросвета. Кол. том. 17 500.

г. Ростов н/Д., Сев. Кав. края, Исполкомовский пр., 5.
Ростовская н/Д. гор. центр. б-ка Политпросвета. Кол. том. 400 000.

г. Ростов н/Д., Сев. Кав. края, Буденовский пр., 30.
Академич. б-ка Сев.-Кав. ун-та. рабпрос.

г. Ростов н/Д., Мал. проспект, 39.
Б-ка дома санитарн. просвещ. Горздравотдела. Кол. том. 11 000.

г. Ростов н/Д.
Центр. б-ка крайотдела проф. союза совторгслужащих. Кол. том. 105 898.

г. Ростов н/Д., Пушкинская, 204—206.
Б-ка при центр. клубе союза строителей. Кол. том. 12 000.

г. Ростов н/Д., Пушкинская, 204—206.
Центр. краев. библиотечная база при Сев. Кавк. крайотделе союза строителей. Кол. том. 45 000.

г. Ростов.
Гос. публичная б-ка им. Маркса.

г. Ростов.
Академия С. К. университета.

г. Ростов.
Б-ка при медфаке и экономфаке.

г. Ростов.
Клуба работников народного хозяйства.

г. Ростов.
Дома санитарии и просвещения.

г. Ростов.
Коллектива безработных союза

г. Ростов, Иван. Возн. обл., ул. Пролетарская, д. 7.
Передвижка при отд. союза строителей постройком № 12.

г. Ростов, ул. К. Маркса, 4.
Б-ка при клубе «Красный строитель» союза строителей.

г. Рубцовск.
Б-ка союза совторгслужащих.

г. Рыбинск, пр. Ленина, 77.
Гор. центр. б-ка им. Энгельса политпросвета. Кол. том. 136 000.

г. Рыков, Украина, Донбасс.
Б-ка рабочкома союза строителей при райконторе 8 строительного треста. Кол. том. 11 598.

г. Рязань, Моск. обл., Газетный пер., 28.
Центр. школьная б-ка Гороно.

г. Самара Красноармейская.
Средне-Волжская краевая б-ка.

г. Самарканд, уг. ул. Энгельса и Фрунзе,
Гос. б-ка сектора науки наркомпроса УзССР. Кол. том. 65 000.

г. Саратов, Н.-Волжск. края, Коммунарная, 18.
Краев. центр. б-ка. Кол. том 204 285.

г. Саратов, Н.-Волжск. края, уг. Ленинской и Ильинской, здание Центр. почтамта.
Б-ка профсоюза работников связи.

г. Севастополь, Приморский бул., зд. Биологической станции.
Севастопольская б-ка при биологической станции Академии наук. Кол. том. 16 870.

г. Севастополь, Херсонес.
Б-ка гор. гос. Херсонеском музее. Кол. том. 5 604.

г. Серпухов, Моск. обл., Советская ул., 31/21.
Детская гор. б-ка ГОРПП. Кол. том. 9 391.

г. Свободный, Даль.-Вост. кр. М. Чесноковская, 23.
Район. центр. б-ка им. Н. К. Крупской районо.

г. Симферополь.
Симферопольская армянская б-ка. Кол. том. 7 000.

г. Симферополь.
Центр. обл. б-ка Кр. наркомпроса.

г. Славянск, Донбасс, ул. Ленина.
Гор. б-ка Горсовета. Кол. том. 20 000.

ст. Славянская, Дон. ж. д.
Б-ка Славянского курорта месткома союза медсантруд и курортного управления. Кол. том. 5 000.

г. Славянск, Донбасс, р-н Госкурорт-курзал.
Участков. б-ка при ж.-д. клубе им. К. Либкнехта. Кол. том. 20 148.

г. Слободской, ул. Володарского.
Центр. б-ка. Кол. том. 26 177.

г. Смоленск, Зап. обл., Университетская ул.
Б-ка Смоленск. гор. педагогич. ин-та (б. б-ка гос. ун-та). Кол. том. 315 000.

г. Смоленск, Первомайская, 19.
Рачевская район. б-ка Политпросвета Гороно. Кол. том. 7 600.

г. Сновск.
Сновская район. б-ка. Кол. том. 4 390.

Солецкий р-н, Ленин. обл., с. Сольцы. Советский пр., 31.
Район. б-ка Солецкого р-на.

г. Сочи, Приморская ул.
Б-ка им. Пушкина. Кол. том. 16 400.

г. Стерлитамак, Баш. АССР.
Район. б-ка Башполитпросвета.

г. Сталин, 2 лин. 62, Донбасс.
Гор. б-ка п/п. Кол. том. 41 000.

г. Сыктывкар, обл. Коми.
Обл. центр. б-ка Коми облОНО. Кол. том. 21 371.

г. Сычевка, Зап. обл., просп. Коммунистов, 37.
Сычевск. район. б-ка-читальня Сычевск. горсовета Западн. обл. Кол. том. 18 167.

г. Таганрог, Сев. Кав. края, ул. Фрунзе, 84.
Б-ка железнодорожников. Кол. том. 16 000.

г. Тверь, Моск. обл., двор ф-ки им. Вагжанова при школе № 21.
Б-ка им. Крупской при ф-ке им. Вагжанова фобкома.

г. Тверь, Моск. обл., Заволжье, Первомайская наб., 48.
Б-ка им. Крапоткина политпросвета Тверского гороно.

г. Тверь, Смоленский п., 1.
Б-ка Тверск. индустриальн. техникума. Кол. том. 6 724.

г Томск, Сиб. края.
Краев. Сибирск. научн. техн. б-ка. Кол. том. 120 000.

г. Торжок, Моск. обл., Дровяная пл.
Новоторжская район. б-ка РОНО.

г. Тула, Моск. обл., ул. Коммунаров, 51.
Тульск. центр. б-ка им. Ленина Горсовета.

г. Тутаев, Иван. Возн. обл., Тутаевск. р-на.
Б-ка при рабоч. клубе «имени Борцов за идею коммунизма» при ф-ке «Тульма».

г. Тюмень, ул. Ленина, 41 (Урал. обл.).
Тюменская б. окружная центральная библиотека Райгороно. Отд.: нацменское, 2 русских, детское.

г. Уфа.
5 б-к Уфимского р-на БАССР, Иглинская, Степановская, Охлеблинская, Бугаковская и Дмитриевская. Кол. том. 32 192.

г. Уфа, ул. Зенцова, 14.
Республикан. Центр. б-ка Башнаркомпроса и Башпрофсовета.

г. Феодосия, Крым. АССР.
Центр. б-ка Гороно, кол. том. 23 200.

г. Хвалынск, Ниж. Волжск. края, ул. Ленина, 91.

Хвалынская район. центр. б-ка. Кол. том. 17 787.

г. Херсон, УССР, Больничная ул., 10.

4-й отдел центр. гос. б-ки. Кол. том. 6 000.

г. Харьков, пос. Евгеньевка, ул. Воровского, 9.

4-я район. б-ка им. Ильича, Харьковск. горсовета. Кол. том. 10 500.

г. Харьков, пер. Короленко, 18.

Харьковск. гос. б-ка им. Короленко (в веден. сектора науки Наркомпроса).

г. Харьков, Пушкинская, 16 Украинск. гос. медицинск. б-ка при Наркомздраве УССР.

г. Харьков, ул. Либкнехта, 17/19, дом б. «Саламандра».

Научно-техн. б-ка ВСНХ УССР.

г. Харьков, ул. Свободн. Академии, 35-а.

Харьков. центр. научн. б-ка Наркомпроса УССР. Кол. том. 500.000.

г. Харьков, УССР, ул. К. Либкнехта, 64.

Б-ка ЦК ВКП(б).

г. Хорол, УССР, Ленинская, 18.

Хорольская центр. б-ка-читальня.

г. Челябинск, Урал. обл.

Б-ка Челябинского музея. Кол. том. 5 000.

г. Челябинск, Урал. обл.

Челябинск. заречная район. б-ка-читальня. Кол. том. 10 000.

г. Черепаново, Зап. Сиб. края.

Черепанская район. б-ка РИКа и Горсовета. Кол. том. 8 500.

г. Чернигов, УССР, Советская, 31.

Черниговская центр. б-ка им. т. Короленко. Кол. том. 75 000.

г. Чернигов, УССР.

Б-ка при райкоме профсоюза совторгслужащих. Кол. том. 10 000.

г. Шепетовка, УССР.

Шепетовская центр. гор. б-ка. Кол. том. 10 000.

г. Шклов, БССР.

Шкловская б-ка Горсовета.

г. Шуя, Иванпромобласти, Базарная ул.

Гор. центр. б-ка Районо.

г. Яранск, Нижегор. края, ул. МОПР, д. 23.

Яранская центр. б-ка с детским отд. Кол. том. 50 000.

г. Ярославль, Иван. Возн. Пром. обл., Волжская наб. (б. церковь Иоанна Златоуста).

Район. б-ка им. Чехова Ярослав. гор. отд. нар. обр.

г. Ярославль, Иван. обл., Советская, ул., 1.

Научн. б-ка при Ярославск. краеведческом музее.

ЛЕЧЕБНО-САНИТАРНЫЕ УЧРЕЖДЕНИЯ

КУРОРТЫ СССР.

Абас-Туман — Кавказ. — 80 км. от Боржома.

Ай-Тодор — Южный берег Крыма.

Алексин Бор — близь г. Тулы.

Алупка — Южный берег Крыма.

Анапа — Северный Кавказ — Черноморское побережье.

Бердянск — УССР, побережье Азовского моря.

Боровое — ст. Боровое, Омской ж. д.

Боржом Кавказ — Грузия.

Гагры — Абхазия — Черноморское побережье.

Геленджик — Северный Кавказ — Черноморское побережье.

Гопри — УССР — Близ Херсона.

Горячеводск — Ленин — курорт в 12—14 км. от Грозного.

Горячий ключ — Кавказ в 56 км. от Краснодара.

Гурзуф — Южный берег Крыма.

Евпатория — Крым, Черноморское побережье.

Ейск — Северный Кавказ — Побережье Азовского моря.

Ессентуки — Кавказ.

Железноводск — Кавказ.

Ижевск — Нижегородский край, Вотская автономная область.

Кабардинка — Северный Кавказ — Черноморское побережье, близ Новороссийска.

Кашин — Тверской р-н.

Коктебель — Крым.

Краинские минводы — б. Калужский округ ст. Черепеть, Туло-Лихвинск. ж. д.

Красная поляна — Северный Кавказ.

Кумагорск — Северный Кавказ в 13 км от ст. Минеральн. воды Сев. Кав. ж. д.

Куяльницкий лиман — близ Одессы.

Лермонтовский курорт — близ Одессы.

Ливадия — Южный берег Крыма.

Липецк — ЦЧО.

ст. Манычская — кумысолечебница Сев.-Кавказского края, в 95 км. от ст. Двойная, Сев.-Кав. ж. д.

Мацеста — Северный Кавказ — Черноморское побережье.

Миргород — УССР.

Мисхор — Южный берег Крыма.

Нальчик — Северный Кавказ.

Одесса — лиман — УССР. Черноморское побережье.

Оренбургская кумысолечебница близ Оренбурга.

Патара-Цеми — Грузия, близ Боржома.

Пятигорск — Кавказ.

Саки — Крым.

Севастополь—Южный берег Крыма.

Симеиз — Южный берег Крыма.

Сергиевские минеральные воды — близ Самары.

Серноводск — Северный Кавказ.

Сестрорецк — Ленинградской обл. побережье Балтийского моря.

Славянск — Украина.

Сочи — Северный Кавказ — Черноморское побережье.

Старый Крым — 23 км от Феодосии.

Старая Русса—Ленинградская область.

Судак — Крым, Черноморское побережье.

Сухум — Абхазия — Черноморское побережье.

Теберда — Северный Кавказ, 107 км. от Баталпашинска.

Тинаки — Нижне-Волжский р-н, близ Астрахани.

Уч-Дере — Северный Кавказ, близ Сочи.

Феодосия — Крым, Черноморское побережье.

Цагвери — Грузия, близ Боржома.

Чокракский грязевой курорт — Крым, близ Керчи.

Шамшови — Грузия — у Мамисоновского перевала в 150 км от Кутаиса.

Шафраново — кумысолечебница — Башкирская АССР.

Эльтон — грязевой курорт—Нижне-Волжский край.

За всеми справками касающимися получения мест на курортах как в индивидуальном порядке, так и в порядке заключения договоров обращаться по следующим адресам:

Москва — Центральное курортное бюро, уг. Ильинки и Ветошного пер., пом. 365.

Отделение центрального курортного бюро.

Артемовск — Окрздрав, Курбюро.

Баку — Наркомздрав, Азкурбюро.

Воронеж — Облздравотдел, Курбюро.

Верхне-Удинск, Курупр Бур.-Монгольск. АССР.

Киев — Окрздрав, Курбюро, Рейтарская, 22.

Ленинград — ул. Пролеткульта, 1, Курортное Бюро.

Минск — ул. Революции, 2. Наркомздрав Белоруссии, Белкурбюро.

Нижний Новгород — Крайздрав—Курбюро.

Ново-Сибирск — Крайздрав, Курбюро.

Ростов н/Д — ул. Энгельса, д. 115, Сев. Кавказское Курбюро.

Самара — Облздравотдел, Курбюро. Пионерская, 22.

Харьков — Горяйновский п. 4, Курортное Бюро.

В здравотделы следующих городов: Брянск, Владимир, Днепропетровск, Запорожье, Казань, Мариуполь, Полтава, Самарканд, Саратов, Сталино, Смоленск, Ташкент, Тула, Уфа, — корреспондентские курортные пункты.

В Центральное Курортное Бюро в Москву уг. Ильинки и Ветошного пер., пом. 365, надлежит направлять лишь заявки и запросы из Московской области и тех областей в районе которых нет курортных бюро и курпунктов.

На запросы ответы даются при условии присылки 10-копеечной почтовой марки. Телеграфные ответы даются при условии оплаты ответов в размере не менее 1 р. 50 к.

При приезде на курорт за всеми справками надлежит обращаться к агентам курортных трестов на вокзале или пристани, или же непосредственно в курортное бюро на самих курортах.

Все едущие на курорты Южного берега Крыма должны обязательно следовать через Севастопол., где на вокзале у агента распределителя Южкрымкурупров получают дальнейшее направление.

САНАТОРИИ.

ВОСТОЧНО-СИБИРСКИЙ КРАЙ.

ст. Култук, нах. в 113 км от Забайкальск. ж. д.

Курорт Аршан. Для стацбольных кол. коек 175, лагерь юных пионеров — 150 коек; тубдетсанаторий кол. коек 75. Открыт с 16 июня по 16 сентября.

БУРЯТ-МОНГОЛЬСКАЯ АССР.

180 км от г. Верхнеудинска, на берегу озера Байкал, езда на лошадях.

Курорт Горячинск: Стационарных — 220 коек, амбулаторных — 150 коек. Открыт со второй половины июня до 5—10 августа.

в 6 вер. от г. В. Удинска.

Курорт кумысолечебница для стационаров 150 коек. Открыт с 16 июня по 16 сентября. Функционирует круглый год. Зимний тубсанаторий на 50 коек.

в. 50 в. от г. В. Удинска, на берегу р. Селенги.

Курорт «Ильинка». Функционирует с 1 июня по 1 сентября. Лечение амбулаторное, горячие серные воды.

ДАЛЬНЕ-ВОСТОЧНЫЙ КРАЙ.

г. Благовещенск.

Тубсанаторий им. Мухина. Кол. коек 30.

г. Владивосток.

Тубсанаторий, 60 коек.

г. Чита.

Тубсанаторий. Кол. коек 25.

ЗАПАДНАЯ ОБЛАСТЬ.

Жуковского р-на, в 2 км. от пос. Жуковка.

Десткий костный санаторий Западного облздравотдела. Кол. коек 50.

Жуковского р-на, в 2 км. от пос. Жуковка.

Тубсанаторий Западного облздравотдела. Кол. коек 80.

Новозыбковский р-н. При ст. Злынка, Зап. ж. д.

Санаторий «Злынка» Западного облздравотдела. Кол. коек 110 зимой, 250 летом.

ст. Клинцы, Зап. ж. д., хут. »Вьюнка».

Тубсанаторий «Вьюнка» Смоленской кассы соцстрахования. Кол. коек 60 зимой, 85 летом.

ЗАПАДНО-СИБИРСКИЙ КРАЙ.

в 35 км. от г. Рубцовска.

Курорт «Лебяжье» Запсибкрайстрахкассы. Для курорта, санаторий и домов отдыха 600 коек, специализация — туберкулез.

ИВАНОВО-ВОЗНЕСЕНСКАЯ ОБЛАСТЬ.

ст. Болдино, М.-Кур. ж. д. с. Андреевско-Воронцовское. Собинского р-на.

Санаторий «Десятый Октябрь» Владимирской кассы соцстрахования. Специализация — туберкулез легких. Кол коек 250.

Колония им. Воровского. Ярославского р-на.

Тубсанаторий дорстрахкассы Сев. ж. д. Кол. коек 40. Специализация — легочный туберкулез.

г. Ярославль, почт. ящ. 82, при совхозе Варино.

Лесная школа-санаторий Яргорздрава. Специализация — физически-слабые, малокровие, истощение организма, предпосылки к туберкулезу и 1 стадия. Кол. коек 40.

г. Ярославль, ул. Володарского, 107.

Обл. санаторий детского костного туберкулеза. Кол. коек 50.

ЛЕНИНГРАДСКАЯ ОБЛАСТЬ.

г. Детское Село, шоссе Урицкого у Орловских ворот.

Тубсанаторий Ленинградской облкассы соцстрахования. Кол. коек 360. (Для лечения легочного туберкулеза).

г. Детское Село, ул. Труда, 46.

Школьный санаторий Ленинградского облздравотдела. Специализация профилактическая санатория для детей школьного возраста.

г. Детское Село, Слуцкое шоссе, 8.

Санаторий для туберкулезных детей Ленинградского облздравотдела. Специализация — железистый и легочный туберкулез. Кол. коек 75.

г. Детское Село, Гатчинская, 8.

Санаторий им. Бонч-Бруевича. Кол. коек 100.

Красногвардейский р-н.

Тубсанаторий «Песчанка» Ленинградской облкассы соцстраха. Кол. коек 110 зимой, 215 летом.

г. Ораниенбаум.

Санаторий «Страховик» Ленинградской облкассы соцстраха. Специализация — желудочно-кишечные заболевания. Кол. коек 250.

ст. Петергоф, Красноармейская, 21/20.

Ст. Петергофская санатория. Кол. коек 60.

ст. Порхов, Порховского р-на.

Курорт «Хилово» Леноблстрахкассы. **Водолечебница и поликлиника с рентгеном.** На курорте лечатся больные: с болезнью органов движения, заболевания периферии первной системы, заболеван. центральн. нервн. системы специфич. (последствия сифилиса), профессиональн. отравления ртутью, свинцом, висмутом, болезнью обмена, болезнью кожи, женскими болезн. остатками воспалит. процессов, поражениями сердечн. мышц, функц. заболеваниями орг. забол. центр. нерв. системы не сифилит. характера.

Сообщение с курортом Хилово: из Москвы отдельно вагон; из Ленинграда прямой вагон.

От разе'зда Сосонье 2,5 клм. на лошадях. Билет от Москвы надо брать до ст. Подсевы, слезать на следующей остановке после Порхова.

Почт. адрес: г. Порхов (б. Псков. округа) Курорт Хилово, для груза ст. Порхов, Окт. ж. д. (б. Сев. Зап.) курорт Хилово.

ст. Сестрорецк, Лесная, 84.

Ермоловский санаторий. Кол. коек 80.

ст. Сиверская.

Казевский санаторий. Кол. коек 54.

ст. Разлив, Окт. ж. д. Приморская ветвь.

«Люпозорий» санаторий Ленинградского облотдела здравоохранения. Специализация — **туберкулез кожи.** Кол. коек 200.

г. Старая Русса.

Санаторий. Действует с июня по 15 сентября и с октября по апрель.

г. Сестрорецк, Пригородского р-на.

Ермоловский санаторий для детей от 8 до 16 лет. Специализация — **климатическое лечение.**

г. Сестрорецк, Пригородского р-на.

Детский костно-туберкулезный санаторий. Специализация — **хирургия.** Кол. коек 195. Функционирует круглый год с перерывом 2 недели — в апреле.

ст. Толмачево, Сев. Зап. ж. д. Лужского р-на.

Тубсанаторий — «Заречен.е» Ленинградск. облкассы соцстраха. Кол. коек 115.

МОСКОВСКАЯ ОБЛАСТЬ.

Алексин Бор в 3 км от ст. Алексин Зап. ж. д.

Легочный санаторий.

с. Архангельское Воскресенского р-на.

Санаторий Архангельское» Мособлздравотдела. Специализация — **нервные болезни.** Кол. коек 70 зимой, 75 летом.

ст. Балашиха, дер. Н. Горенки, Реутовского р-на.

Санаторий «Красная роза» Мособлздравотдела МОСРКиКД. Специализация — **детский костно-суставный туберкулез.** Кол. коек 250.

ст. Голицыно, М.-Б.-Б. ж. д. с. Большие Вяземы.

Санаторий «Большие Вяземы» при Гос. научн. и-те невро-психиатрической профилактики Звенигородского р-на. Специализация **нервно-психиатрическая.** Кол. коек 50.

пл. Долгопрудная, Савелов. ж. д.

Санаторий «Долгие пруды» Мособлздравотдела. Специализация — **детский костный туберкулез.** Кол. коек 200.

г. Кашин, Тверского р-на.

Бальнеологический санаторий. Действует круглый год.

п/о Кубанка, М.-Б.-Б. ж. д., с. Васильевское, Рузского р-на.

Санаторий им. Герцена Мособлздравотдела. Специализация — **туберкулез.** Открыт с 1/V по 1/X. Кол. коек 90.

г. Москва, Садовая ул., Земляной Вал, 53.

Тубсанаторий «Высокие горы» Мособлздравотдела. Специализация — **легочный туберкулез.** Кол. коек 82 зимой, 125 летом.

Новоторжский р-н, совхоз Митино- Выставка.

Физико-терапевтический санаторий «Здоровье» Тверского окрздравотдела. Специализация **нервные и физико-терапевтические болезни.** Кол. коек 50 зимой, 100 коек летом.

ст. Перловка, Сев. ж. д.

Санаторий «Перловка» Мособлздравотдела. Специализация — **нервные и внутренние болезни.** Кол. коек 100.

с. Покровское, Сходненского р-на.

Санаторий «Стрешнево» Мособлздравотдела Специализация — **нервно-душевные болезни.** Кол. коек 75.

ст. Усово, Б.-Б.-Ж. ж. д., Кунцевского р-на.

Санаторий им. Огарева Мособлздравотдела. Специализация — **туберкулез.** Кол. коек зимой 80, летом — 120.

ст. Фирсановка, Окт. ж. д., Сходненского р-на,

Санаторий им. Артема Сергеева. Мособлздравотдела. Специализация — **нервно-психиатрическая** с применением физических методов лечения, электро-свето-водолечения. Кол. коек 122.

ст. Химки, Окт. ж. д., Схорненского р-на.

Санаторий «Захарьино» Гос. туберкулезного и-та НКЗдрава. Специализация — взрослое отд. мужское, легочной формы. Кол. коек 100.

ст. Ховрино, Окт. ж. д., Сходненского р-на.

Санаторий «Ховрино» Мособлздравотдела. Специализация — **туберкулез легких.** Санаторий женский. Кол. коек 97 летом, 37 зимой.

В 1½ км от ст. Черепень, Тул-Лихвин. ж. д., Тульского р-на.

Санаторий «Крапинские минводы». Действует с мая по октябрь. Специализация — **грязелечение,** сернист. и известковый источники.

ст. Щелково, Сев. ж. д., с. Гребнево, Щелковского р-на.

Санаторий им. Семашко быв. Гребнево. Специализация — **туберкулез.** Кол. коек 130.

с. Щурово, Коломенск. р-на.

Санаторий им. Ленина Мособлздравотдела. Специализация — **туберкулез.** Зимой 48 коек, летом 36 коек.

НИЖЕГОРОДСКИЙ КРАЙ.

ст. Желнино, М.-Кур. ж. д., Дзержинского р-на.

Санаторий Нижкрайздравотдела. Специализация — **туберкулез легких.** Кол. коек 110.

м-ко Моховые Горы.

Санаторий для рабочих подростков Нижкрайздравотдела. Кол. коек 100. Лечение — **воздух и питание.**

ст. Чернуха, Арзамасского р-на.

Туберкулезный санаторий «Старая пустынь» Нижкрайздравотдела. Кол. коек 75.

Н.-ВОЛЖСКИЙ КРАЙ.

ст. Баланда, Р.-Ур. ж. д.

Санаторий Нижволжкрайуправления при крайздраве. Специализация — **костный туберкулез.** Кол. коек 150.

ст. Летямовка, Ряз.-Ур. ж. д.

Санаторий Ниж.-Вол. кр. санаторно-курортного упр-ния. Специализация — **туберкулез.** Кол. коек 150.

ст. Пады, Р. Ур. ж. д., Балашевского р-на.

Санаторий им. В. И. Ленина, Ниж.-Вол. кр. санаторно-курортного упрния. Специализация — лечение **нервных и желудочно-кишечных** больных. Кол. коек 150.

АВТОНОМНАЯ ОБЛАСТЬ КОМИ (ЗЫРЯНСКАЯ).

с. Серегово, Емдинского р-на.

Бальнеологический курорт Серегово. Специализация — **ревматизм.** Кол. коек. 100.

СЕВ.-КАВКАЗСКИЙ КРАЙ И ЧЕРНОМОРСКОЕ ПОБЕРЕЖЬЕ.

Анапа, по ж. д. до ст. Тоннельная, Сев.-Кав. ж. д. Лечебная ул., 2, Анапский р-н.

Санаторий им. Ленина Севкавкрайздрава. Кол. коек 100. **Грязелечение.** Действует с июня по сентябрь вкл.

Близ Анапы.

Санаторий «Бимлюк» Сев.-Кав. кур. об'единения. Кол коек 500. **Костно-туберкулезн. забол.** Действует с июня по октябрь включ.

Анапа-Семигорье.

Санаторий Сев.-Кав. кур. об'ед. 100 коек. Лечение минеральн. иодощелочно-соленой семигорской водой, **хронич. забол. желудка, кишек, и дыхательных путей.**

Геленджинский р-н.

До Новороссийка по Сев.-Кав. ж. д., оттуда морем или авто до Геленджика.

Геленджик-Солнцедар.

Детский санаторий им. Октябрьской революции. Отделен. Сев.-Кав. губинститута. Кол. коек 100. Специализация — **костно-туберкулезные заболевания.** Действует круглый год.

Геленджинк-Тонкий Мыс.

Санаторий Сев.-Кав. крайкуруправления. 300 коек. **Туберкулез, неврастения, малокровие.** Действует с мая по октябрь включ.

Кабардинка.

Санаторий Сев.-Кав. об'ед. куруправления. Кол. коек 200 **для нервных больных.** Действует с апреля по сентябрь вкл.

Горяче-Ключевский р-н.

По ж. д. до Краснодара, оттуда авто 56-клм.

Горячий Ключ.

Псекупские минеральные воды. Санаторий действует с мая по сентябрь включ.

г. Грозный.

Горячеводск (Ленин. курор.) в 14 клм. от Грозного **автом.**

Санаторий действует с мая по сентябрь **включ.**

Ейский р-н.

По Сев.-Кав. ж. д. или п/х линии Ростов — Ейск.

г. Ейск, ул. Ленина, 73.

Курорт. Сев.-Кав. крайздравотдела. **Сернолечебница, грязелечебница, физико-терапевт. отд. ингалятория, морск, купан.** Кол. коек 350. Действует с мая по октябрь включ.

Ессентукский р-н.

г. Ессентуки, Сев.-Кавк. ж. д.

ул. Андушевского, 3.

Санаторий № 12 «Красный пахарь» треста Кавминвод. Кол. коек 120. **Заболевания печени, желудочных путей, обмена веществ,** кроме диабета. Действует с мая по сентябрь вкл.

ул. Андушевского, 87.

Санаторий № 3 им. «Парижской коммуны» Цустраха. Кол. коек 100. **Болезни печени, желудочных путей,** ул. Андушевского, 10 (вход с Пятигорской ул.).

Поликлинический пансионат № 2 «Терек» треста Кавминвод. 370 коек. **Заболевания желудочно-кишечные, катарр желудка с пониженной кислотностью, печени, желудочных путей, обмена веществ.** Действует с мая по сентябрь включ.

Азербайджанская ул., 18.

Санаторий № 23 им. Петровского, треста Кавминвод. Кол. коек 152. **Болезни желудочно-кишечные.**

Баталинская ул., 29.

Санаторий № 9 им. П. П. Томского Цустраха. Кол. коек 309. **Болезни: катарр желудка, понижен. кислотных калий, обмен веществ, урологическ.**

Газовская ул., 5.

Санаторий № 11 «Коммунист» треста Кавминвод. Кол. коек 205. **Болезни желудочно-кишечные и обмена веществ.**

Санаторий «Казбек». Болезни желудка и кишек. Кол. коек 200.

Санаторий им. Калинина. Болезни печени и желчных путей. Кол. коек 230.

Санаторий им. К. Цеткин. Болезни гинекологические. Кол. коек 250.

Санаторий им. Павлова. Болезни обмена веществ, печени и желчных путей. Кол. коек 225.

Санаторий им. Боткина. Болезни желудка и кишек, печени и желчных путей. Кол. коек 200.

г. Железноводск.

Санаторий «Затишье» Болезни желудка, кишек, обмена веществ. Кол. коек 335.

Санаторий «Горный воздух». Болезни мочепол. путей. Кол. коек 135.

Санаторий им. Крупской. Болезни желудка и кишек. Кол. коек 120.

Санаторий им. Сталина. Болезни желудка, кишек и печени. Кол. коек 45.

Санторий «Детская». Болезни почек, кишек, рахит и обмена веществ. Кол. коек 100.

Санаторий им. Смирнова. Болезни желудка, кишек, печени. Кол. коек 220.

Санаторий «Железная гора». Болезни желудка, кишек, печени, желчных путей. Кол. коек 250.

Первомайская, 8.

Санаторий Сев.-Кав. дорводстрахкассы. Кол. коек 75. **Заболевания желудочно-кишечные.**

Поликлинический пансионат с лечением и питанием.

Детский санаторий.

Детский дневной санаторий. Действует с мая по сентябрь вкл.

Места в детск. санат. Железноводска продаются только в Железноводске или по предварительному запросу.

г. Кисловодск.

Санаторий «Кр. партизан». Болезни сердечн. сосуд. Кол. коек 240.

Санаторий им. К. Маркса. Болезни сердечн.-сосудист. и нервные. Кол. коек 90.

Санаторий им. «Индустриализации». Болезни сердечн. сосудист., нервные. Кол. коек 150.

Санаторий им. Урицкого. Болезни сердечн. сосудист., нервные. Кол. коек 175.

Санаторий № 18 им. Семашко. Кол. коек 180. **Заболевания терапевтическ. сердечно-сосуд.** Действует круглый год.

ул. Коминтерна, 14/16.

Санаторий № 26 им. Сталина треста Кавминвод. Кол. коек 510. **Болезни сердечно-сосудистые и нервные.**

ул. Коминтерна, 19.

«Ленинградская дача» при санатории № 26 им. Сталина треста Кавминвод. Кол. коек 15. **Болезни сердечно-сосуд. и нервные.**

ул. 25-го Октября, 7.

Санаторий № 15 им. «X-летия Октября» треста Кавминвод. Кол. коек 195. **Болезни сердечно-сосуд. и нервные.**

Ольховская, 1.

Санаторий «Теберда» ЦК Всерабис. Кол. коек 150. **Все болезни с показат. на Кисловодск.**

Санаторий № 17 «Красные Камни» треста Кавминвод.

ул. Парижской Коммуны, 3/13.

Санаторий № 31 имени А. И. Рыкова треста Кавминвод. Кол. коек 170. 4 отделения: **1) туберкулезное, 2) астматическое, 3) терапевтическое и 4) тяжело больных.**

Ребровская ул., 15.

Санаторий № 10 «Горняк» треста Кавминвод. Кол. коек 310. **Болезни сердечно-сосуд. и нервные.**

Советская пр., 6.

Санаторий № 16 «Коминтерн» треста Кавминвод. Кол. коек 260. **Болезни сердечно-сосуд. заболеваний в тяжелой форме.**

Кардологическая клиника. Действует с апреля по май включительно.

Поликлинический пансионат с лечением и питанием. Действует с мая по октябрь вкл.

Курорт Кумагорск. ст. Кумагорск или ст. Минеральные воды, Сев.-Кав. ж. д., оттуда на лошадях 13 клм.

Нальчинский район.

ст. Двойная, Сев.-Кав. ж. д.

Манычская кумысолечебница. Действует с июня по сентябрь.

г **Пятигорск.**

Санаторий «Провал». Болезни органов движения. Кол. коек 120.

Санаторий «Бристоль». Болезни органов движения и нервные. Кол. коек 250.

Санаторий «Медсантруд». Болезни печени и желудка. Кол. коек 235.

Санаторий «Первого Мая». Специализация ЛЮЭС. Кол. коек 225.

Санаторий «Большевик». Болезни нервной системы. Кол. коек 235.

Санаторий «Красных работ». Специальные болезни женск. полов. сферы. Кол. коек 80.

Лермонтовская ул., 45/47.

Санаторий № 18 «Пролетарий» Цустраха. Кол. коек 130. **Болезни органов движения, последствия люэса и гинекологические.**

Провал.

Санаторий № 1 им. Пирогова треста Кавминвод. Кол. коек 145. **Хирургические заболевания органов движения.**

Провал, дача № 27 и 28.

Санаторий им. Калинина Цустраха. Кол. коек 120. **Ревматизм, отравление металлами, артрит, люэс.**

Советская, 2/4.

Поликлинический пансионат № 1 «Провал» треста Кавминвод. Кол. коек 105. **Болезни ревматические, нервные и сердечные.**

Серноводск, (Сев.-Кав. ж. д.).

Пансионат с питанием и лечением. Действует с мая по сентябрь включ.

Сочинский р-н.

Сочи — Мацестинский курорт.

Санаторий им. Фрунзе. Болезни сердечно-сосуд. Кол. коек 140.

Санаторий № 3 им. Ленина. Болезни сердечно-сосуд. Кол. коек 35.

Санаторий № 6. Болезни сердечно-сосуд. Кол. коек 100.

Санаторий № 11. Болезни сердечно-сосуд. Кол. коек 200.

Санаторий № 12 «Кавказская Ривьера». Болезни сердечно-сосуд. Кол. коек 520.

Тубдиспансер «Сальве». Сердечно-сосуд. заболевания. Действует с апреля по декабрь вкл. Кол. коек 60.

Новая Мацеста.

Бальнеологический санаторий № 8 треста Сочи-Мацеста. Кол. коек 200. Действует с апреля по декабрь.

Старая Мацеста.

Санаторий № 5 треста Сочи-Мацеста. **Сердечно-сосуд. заболевания.** Кол. коек 160.

В 6 клм. от Сухумского шоссе (Сочи, почт. ящ. 38).

Санаторий «X Октябрь» Дорстрах кассы М.-Б.-Б. ж. д. Кол. коек 200 **с показат. лечен. Мацесты.**

Фрунзевская сторона.

Поликлинический пансионат № 2 с лечением в Мацесте и питанием. Фрунзевская сторона.

Бальнеологический санаторий № 1 им. Сталина треста Сочи-Мацеста. Кол. коек 120. Действует с апреля по ноябрь.

Туапсинский р-н.

ст. Уч-Дере (через ст. Туапсе Сев.-Кав. ж. д. не доезжая до Сочи, полустанок Уч-Дере).

Санаторий им. Семашко. Кол. коек 130. **Легочно-туберкулезные заболевания.**

КАРАЧАЕВСКАЯ АВТОНОМН. ОБЛАСТЬ.

Курорт Теберда (до ст. Баталпашинск, Сев.-Кав. ж. д. оттуда автомобилем).

Тубсанаторий Сев.-Кав. кур. Кол. коек 200. Имеется рентген, производится пневмоторакс.

СРЕДНЕ-ВОЛЖСКИЙ КРАЙ.

в 3 клм. от ст. Инза, М.-Каз. ж. д.

Детский тубсанаторий Ср.-Вол. крайздравотдела. Кол. коек 90.

Раз'езд 9 Сам.-Злат. ж. д. близ Оренбурга, дальше на лошадях или на автобусе.

Кумысолечебница «Красная поляна».

ст. Чаадаевка, М.-Каз. ж. д. в бору Чаадаевского участка.

Тубсанаторий для легочных больных Ср.-Вол. крайздравотдела. Кол. коек 200.

Кумысолечебница «Степной маяк» действует с мая по сентябрь.

УРАЛЬСКАЯ ОБЛАСТЬ.

Пермский р-н, ст. Бахаревка, ка, Перм. ж. д.

Детский костно-туберкулезный санаторий. «Подснежник». Детский костно-суставный туберкулез. Кол. коек 55.

Курганский р-н, с. Введенское.

Костно-туберкулезный санаторий Курганского райисполкома. Кол. коек 25.

ст. Чеборкуль, Сам.-Злат. ж. д.

Тубсанаторий Уралстрахкассы Кол. окек зимой 160, летом — 185.

В 10 клм от ст. Чеборкуль, Сам.-Злат. ж. д.

Санаторий — «Кисегач» Уралстрахкассы. Кол. коек зимой 70, летом 220 **для нервных и сердечных больных** с применением физиотерапии: электро, свето, термо и гидротерапии.

ЦЕНТРАЛЬНО - ЧЕРНОЗЕМНАЯ ОБЛАСТЬ.

ст. Лукашевка, при сел. Макаровка.

Тубсанаторий для взрослых «Макаровка» Куртреста ЦЧО. Кол. коек 100.

г. Тамбов, Набережная ул., 9.

Тамбовский тубсанаторий. Кол. коек 60. Для легочного туберкулеза.

БАШКИРСКАЯ ССР.

Ст. Шафраново, Сам.-Злат. ж. д.

Санаторий. Действует с мая по октябрь.

ДАГЕСТАНСКАЯ АССР.

В 19 клм. от г. Махач-Кала.

Курорт и грязелечебница Талги. Сообщение с курортом автомобильное. Проезд на автобусе по грунтовой дороге от 40 до 50 мин. На курорте имеется санаторий и пансионат на 250 мест. Специализация: **хронические болезни сердца и сосудистой системы без расстройства компенсации, болезни нервной системы, болезни обмена веществ, женские болезни, кожные заболевания.**

КАЗАКСКАЯ АССР.

Боровский район.

ст. Боровое, Омск. ж. д.

Санаторий и кумысолечебница. Действует с мая по сентябрь.

Челкарский район.

ст. Бер-Чогур, Сам.-Злат. ж. д.

Кумысолечебница «Бер-Чогур» Дорстрахкассы Сам.-Злат. ж. д. **Лечение туберкулеза.** Кол. коек 150.

КАРЕЛЬСКАЯ АССР.

ст. Медвежья Гора, Мурм. ж. д.

Тубсанаторий «Медвежья гора» Дорстрахкассы Окт. и Мурм. ж. д. Кол. коек зимой — 65, летом 95.

КРЫМ.

Евпаторский р-н.

г. Евпатория.

5-я Продольная ул., 23.

Физикоортопедический санаторий им. «1-го Мая» Цустраха. Кол. коек 140. **Хирургический туберкулез.**

Детский санаторий им. Крупской Куртреста «Евпатория-Саки» Кол. коек 350. **Ортопедический костно-туберкулезный) и терапевтический.** Действует круглый год.

Костно-туберкулезный санаторий им. Семашко б. «Талассы». Кол. коек 700. Действует с мая по декабрь вкл.

Санатория физических методов лечения. Действует с мая по октябрь вкл.

Грязевой санаторий им. Сталина. Кол. коек 500. **Специализация — гинекологическая.** Действует с мая по октябр. вкл.

5-я Продол.ная ул., 52.

Гинекологический санаторий им. К Цеткин. Кол. коек 175.

Санаторий им. Ленина, лечение болезней физическим методом. Кол. коек 250.

Дер. Ялы-Майнак, в 5 клм. от г. Евпатория.

Детский санаторий «Чайка» Харьковского горсовета. Кол. коек зимой 50, летом 200. Специализация — **костный туберкулез и лимфатич. железы.** Действует круглый год.

г. Саки.

Санаторий треста «Евпатор-Саки». Кол. коек 750. Действует с мая по октябрь. Специализация — **грязелечение.**

Керченский р-н.

Чокракский грязев. курорт. Санаторий действует с мая по сентябрь влк.

Севастопольский р-н.

г. Севастополь.

Ин-т физических методов лечения им. Сеченева. Кол. коек 300.

Санаторий им. Сталина. Кол. коек 275. Действует круглый год.

Феодосийский р-н.

Санаторий при ин-те физических методов лечения. Действует с мая по октябрь вкл.

Ялтинский р-н.

г. Алупка, ул. Х-летия Октября.

Санаторий № 3 Цустраха. Кол. коек 410. Специализация — **туберкулез.**

г. Алупка.

Детский санаторий им. Боброва. Специализация — **костный туберкулез.** Действует круглый год.

г. Алупка-Сара.

Санаторий ЦК Сахарников. Кол. коек 100. Специализация — **Туберкулез легких.**

Санаторий им. Дзержинского. Кол. коек 235.

Кореиз.

Санаторий «Коммунары» треста Южберкрым. Кол. коек 350. Специализация — **закрытые формы туберкулеза легких, желез, малокровие и неврастения.**

Детский санаторий. Кол. коек 60.

Кучук-Ламбат.

Санаторий Маслова Обл. отд. совторгслужащих. Кол. коек 200. Болезни — **туберкулез легких и желез.**

г. Ливадия.

Тубсанаторий «Крестьянский». Кол. коек 950. **Тубсанаторий «Эреклик». Кол. коек 85. Тубсанаторий «Тузлер».** Кол. коек 60.

г. Мисхор.

Тубсанаторий «Магнолия». Кол. коек 105.

Тубсанаторий «Красное знамя». Кол. коек 170.

Тубсанаторий «Айтодор». Кол. коек 100.

Тубсанаторий «Горное солнце». Кол. коек 100. Санаторий Марат Ю. Б. К. Кол. коек 150. Специализация — **туберкулез.**

г. Симеиз.

Тубсанаторий им. Семашко-Фрунзе. Кол. коек 350.

Тубсанаторий им. Ленина. Кол. коек 325.

Тубсанаторий «Х-летие Советской Медицины». Кол. коек 115.

Тубсанаторий «Красный маяк». Кол. коек 110.

Тубсанаторий № 5. Кол. коек 60.

Тубсанаторий детский. Кол. коек 250.

Санаторий № 4 Цустраха. Кол. коек 165. Специализация — **туберкулез.**

г. Ялта.

Аутская ул., 33.

Санаторий «Сельбилар» Кол. коек 60. Куюбк. Специализация — **горловые болезни.**

— Кичкинэ.

Санаторий отд-ние Симферопольскоге военного госпиталя. Кол. коек

75. Специализация — **нервные болезни.**

Ин-т физических методов лечения им. Семашко. Кол. коек 460. **Климатическое лечение.**

Санаторий климатического лечения «Пролетарий». Кол. коек 215.

Санаторий климатического лечения им. Литкенса. Кол. коек 85.

Санаторий климатического лечения. «Словати». Кол. коек 100.

Санаторий климатического лечения им. Цюрупы. Кол. коек 100.

г. Ялта.

Санаторий климатического лечения им. Пирогова. Кол. коек 150.

Санаторий климатического лечения «Пролетарское здоровье». Кол. коек 80.

ТАТАРСКАЯ ССР.

Наб-Челнинский кантон, Елабужской волости.

Тарловская туберкулезная кумысолечебница им. «Десятилетия Октября» Краевого комитете касс социального страхования. Кол. коек 100.

БЕЛОРУССКАЯ ССР.

г. Минск, Пригородный.

Детский туберкулезный санаторий «Новинки» Мингорсовета. Кол. коек 30.

Остращицкий городок.

Санаторий «Красный октябрь» при НКЗдраве БССР. Специализация — **легочный туберкулез.** Кол. коек 97.

п/о Черница, ст. Лиозно, МБВ ж. д.

Центральный хирургический санаторий «Черница» им. Октябр.ской революции, НКЗдрава БССР. Специализация — **костный туберкулез, рентгеноустановка, электро-светолечебные кабинеты, протезное отделение.** Кол. коек 185.

УКРАИНСКАЯ ССР.

г. Бердянск.

Грязевой санаторий. Действует с мая по октябрь.

г. Бердянск.

Санаторий при ин-те физических методов лечения. Действует с июля по октябрь.

с. Гадяч, Монастырские Будыши.

Гадяцкий противотуберкулезный санаторий Укркуруправления. Кол. коек около 1 000.

ст. Дарница, ул. Котовского, № 85.

Дарницкий тубсанаторий Дорстрахкассы, Юго-Зап. и Зап. ж. д. Кол. коек 135.

г. Житомир, Ново-Рудия, 90.

Житомирский тубсанаторий медсануправления водного транспорта. Летом 100 коек, зимой 50 коек.

г. Киев, Пуща-Водица.

Детский санаторий НКЗдрава УССР. **Открытые и закрытые формы легочного туберкулеза.** Кол. коек 150.

г. Киев, Приорка, Вишгородская, 89.

1-й тубсанаторий. Кур. бюро. Кол. коек 90.

ст. Боярка, Киевского р-на.

Киевская лесная школа-санаторий Окрздрава. **Предупреждение туберкулеза.** Кол. коек 135.

ст. Константиновка.

Ночной санаторий Райздрава. Специализация — **туберкулез.** Кол. коек 40.

Краматорский р-н.

Туберкулезный ночной санаторий. Районного отдела Здравоохранения. Специализация — **противотуберкулезный санаторий.** Кол. коек 40.

г. Одесса.

Детский санаторий Люстдорфа. Действует с мая по сентябрь вкл.

Климатический санаторий «Аркадия». Действует с мая по сентябрь.

Санаторий для сердечных больных. Действует с мая оп декабрь.

— Куяльницкий лиман.

Клинический санаторий им. Ленина. Грязелечение. Действует с мая по сентябрь вкл.

— **Лиман.**

Санаторий в Холодной балке. **Грязелечение.** Действует с мая по сентябрь вкл.

г. Лиман.

Санаторий в Хаджибее. Грязелечение. Действует с мая по сентябрь вкл.

г. Лиман.

Санаторий на Куяльнике. Грязелечение. Действует с мая по сентябрь вкл.

г. Славянск.

Детский грязевой санаторий. Действует круглый год.

г. Сумы, пл. Свердлова, 12.

Летний дневной детский санаторий на 125 детей в возрасте от 5 до 16 лет. **Сумской окружной** инспектуры здравоохранения. **Физкульт .пл.** на 50 детей. Детск. площ. на 40 детей от 1 до 4 лет.

г. Сумы, пл. Свердлова, 12.

Сумский профилакторий Сумской окружной инспектуры здравоохранения. В него входят: ночной санаторий на 25 коек, водо-электро-лечебница на 200—250 процедур, детский дневной летний санаторий на 125 детей в возрасте от 5 до 16 лет (в каждую смену). Физкультурная площад. на 50 чел., летняя детская площадка на 40 детей в возрасте от 1 до 4 лет.

г. Херсон, Гопри в 3/4 ч. езды от Херсона на пароходе.

Гопринский грязевой санаторий. Действует с мая по октябрь.

ГРУЗИЯ.

Абас-Туман. (до Боржома по ж. д.) дальше авто

Санаторий для туберкулезных больных. Действует с июля по октябрь.

г. Боржом, Сев. Кав. ж. д.

Бальнеологический санаторий. Действует с июля по октябрь.

б. Гальский уезд.

Горно-климатический курорт АЭРО. С мая по июнь 70 добавочных шалашей.

река Гализга.

Ткварчельские минеральные воды на 140 человек.

Гульрипш (12 клм. от Сухума).

Санаторий им. Ленина Главкурупра. **для бацилярн. туберкулезных больных.** Кол. коек 360.

ст. Либани (Боржом-Бакурийская ж. д. ветка).

Санаторий «Либани» Закдорстрахкассы. Кол. коек 155. Горно-климатическая станция, **лечения легочного туберкулеза.**

Патар-Цема (по ж. д. ветке, от Боржома, 1 ч. езды).

Детский климатический санаторий. Действует с июля по сентябрь.

г. Старые Гагры.

Санаторий им. Сталина Гагркурупра. **Малокровие, упадок сил, неврастения и пр.** Кол. коек летом 120 зимой 250.

АДЖАРИСТАНСКАЯ ССР.

с. Кобулеты, Кобулетский р-н.

Санаторий Аджарнаркомздрава. Кол. коек 100. Специализация — **туберкулез.**

ДОМА ОТДЫХА.

ДАЛЬНЕ-ВОСТОЧНЫЙ КРАЙ.

г. Владивосток, 26 вер. Уссур. д., ж.-д., кол., коек 175.

Сад-город, 1-я Линейная ул., д. № 3—5—7.

Дорводстрахкассы Уссурийской ж. д. Кол. коек — 175.

ЗАПАДНАЯ ОБЛАСТЬ.

Жуковский район, Гришино-Слободский сельсовет.

Жуковский дом отдыха, Смоленской облстрахкассы, кол. коек 100.

ст. Злынка, Зап. ж. д.

«Злынка» Западн. областн. отдела союза СТС, кол. коек 120.

Невяльский район, станция Изоча М.-Б.-Б. ж. д.
«Семеново» Запоблстрахкассы, кол. коек 150.
Песоченский район, Нагорное.
Нагорновский дом отдыха, кол. коек 230.

Ивановская Промышленная область.

Галичский район, г. Галич.
«10 лет Октября» Ивановск. Промышленной обл. страхкассы, кол. коек 60.
Киржачский район, г. Киржач.
Киржачский дом отдыха Ивановской облстрахкассы, кол. коек 220.
Ковровский район, быв. дача «Дунаева».
Ковровский дом отдыха имени т. Абельман, Ивановской облстрахкассы, кол. коек 65.
Костромской район.
«Красный Профинтерн» Иваново-Вознесенский облстрахкассы, кол. коек 180.
Рыбинский район, дер. Кетово, ст. Ярославль.
Имени тов. Воровского Иваново-Вознесенской страхкассы, кол. коек. 265.
Середский район, г. Плес.
«Порошино», Иван. Промышл. облстрахкассы, обл., кол. коек 190.
П/о Южа, село Преображенское, Южского района.
Преображенский дом отдыха Ив.-Вознесенской облстрахкассы, кол. коек 90.

ЛЕНИНГРАДСКАЯ ОБЛАСТЬ.

с. Колчаново, Волхов. района, Мур. ж. д.
Имени «Карла Либкнехта», Дорстрахкассы Октябр. ж. д., кол. коек 140.
Красногвардейский район, ст. Сиверская, Красная ул., 50.
Союза Совторгслужащих Ленинградского облотдела союза, кол. коек 205.
г. Ленинград, Каменный остров, Большая Аллея, д. № 1.
Управление домами отдыха Ленинградской облстрахкассы, Каменно-Островский район, принадл. Профилактическому отделу страхкассы, кол. коек 1 758.
Лужский округ, «Красный вал».
Управление Здравницами Лужского р-на «Красный Вал» Ленинградской Облсоцстрахкассы, кол коек 600.
г. Петергоф, Красноармейская, 21.
Здравница рабочей молодежи Ленинградского отдела охр. здор. детей и подростков ОЗД и П, кол. коек 100.
г. Новый Петергоф, ул. им. Аврова, д. № 3.
Дом Отдыха Ленинградской Обл. Страхкассы, кол. коек 1 250.
Пригородный район, п/о Кипень.
Управление Домами Отдыха Волковицкого района Облстрахкассы, кол. сл. 34, коек 220.
П/о Подгорное, Торбинского района, деревня Бреговщина.
«Подгорное» Ленинградской Обл. страхкассы, кол. коек 320.

МОСКОВСКАЯ ОБЛАСТЬ.

г. Алексин, Алексинский Бор.
№ 14 Мособлстрахкассы, кол. коек 600.
Воловский район, ст. Академическая, Октябр. ж. д.
№ 16 «Серебряники» и «Вамитиновка» Москов. Облстрахкассы, кол. коек, 180.
Заокский район, б. Серпуховского района.
Тарусский дом отдыха дорстрахкассы Моск.-Кур. ж. д., кол. коек 150.
Звенигородский район, у г. Звенигорода, быв. Саввинский монастырь.
Им. А. И. Рыкова Мособлздравотдела, кол. коек 1 100.
г. Касимов.
Московско-Окский Райводстрахкассы, кол. коек 100.
Краснопахорский район, близ дер. Валуево.
Имени «Моссовета» Москов. отдела Здравоохранения, кол. коек 450.

Краснопахорский район близ дер. Валуево.

Сельхоз «Валуево» Мособлздравотдела, кол. коек 450.

Ленинский район, ст. Ленинская, Рязано-Уральской ж. д.

Здравница «Горки» Мособлздравотдела, кол. р. 14, сл. 5, коек 50.

Луховицкий район, ст. Горки.

Горковский дом отдыха Дорстрахкассы Моск.-Каз. ж. д., кол. коек 80.

Раменский район, поселок Кратово, при пл. Отдых, Моск. Каз. ж. д. Дорстрахкассы, Моск. Каз. ж. д., кол. коек 140.

ст. Дорохово, М.-Б.-Б. ж. д.

№ 13 им. 1 Мая Мособлстрахкассы, коек 365.

Северо-Рязанский район, ст. Солотча.

№ 9 Мособлстрахкассы.

Подольский район, при дер. Судаково.

Имени «Профинтерн» Цесстраха НКТ СССР, кол. коек летом 320, зимой 80.

ст. Щелково, Северн. ж. д.

Имени «М. Горького», Щелковского района, кол. коек 350.

НИЖЕГОРОДСКИЙ КРАЙ.

Ветлужский район, гор. Ветлуга.

Дом Отдыха Нижкрайстрахкассы, кол. коек 50—60.

поселок Васильсурск, на Волге.

Васильсурский Дом Отдыха Нижкрайстрахкассы, кол. коек 250.

Борский район, Моховые горы.

Нижкрайстрахкассы «Моховые Горы», кол. коек 360.

НИЖНЕ-ВОЛЖСКИЙ КРАЙ.

г. Вольск, близ Цемзавода «Большевик».

Вольской Страхкассы, кол. коек 115.

Иловлинский район, село Качалинское.

Сталинградского горотдела союза совторгслужащих, кол. коек 90.

СЕВЕРНЫЙ КРАЙ.

В. Устюгского района, с. Боровитово, Яжменского с/с.

Боровниковский Дом Отдыха, Северн. Краевой Страхкассы, кол. коек 143.

СЕВЕРО-КАВКАЗСКИЙ КРАЙ.

Веселовский район, село Веселое.

Имени «Красного Десанта 1918 г.» Донской страхкассы кол. р. 42, сл. 15, коек 250.

Ессентукск. р-н, Кисловодск, Вокзальный пер., № 2.

Северо-Кавказской Дорожно-Водной Страхкассы, кол. коек 195.

Сочинский район, Красная поляна.

Отдыхательное отделение (б. дворец) Красно-Полянской экскурсбазы ОПТЭ, кол. коек **180.**

Ростов на Дону, за городом вблизи поселка Каменоломня.

Ростовск. на Дону Кассы Страх., кол. коек 750.

КАБАРДИНО-БАЛК. АВТ. ОБЛАСТЬ.

Нальчик, хутор Долинский.

Чеченской областной страхкассы, кол. коек 140.

ВОСТОЧНО-СИБИРСКИЙ КРАЙ.

Красноярск, в пригородном дачном поселке в 7 верстах от города.

Красноярской страхкассы кол. коек 400.

ст. Мальта, Томской ж. д.

Восточно-Сибирской Крайстрахкассы, кол. коек летом 375, зимой 300.

СРЕДНЕ-ВОЛЖСКИЙ КРАЙ.

г. Самара, Барабашина полянка.

Средневолжской Крайстрахкассы, кол. коек 780.

МОРДОВСКАЯ ОБЛАСТЬ.

ст. Сура, Моск. Казан. ж. д.

Чирковский Дом Отдыха Мордовской облстрахкассы, кол. коек 100.

УРАЛЬСКАЯ ОБЛАСТЬ.

г. Пермь, Н. Куры.

Нижне-Курвинский дом отдыха, Уралоблстрахкассы, кол. коек 85, детское отделение на 30 коек.

Тобольский район, г. Тобольск, быв. Михайловский скит.

«Имени Воровского» Тобольской Страхкассы кол. коек 70.

г. Челябинск, пос. Каштак, почт. ящик 10.

Каштакский, Уралоблстрахкассы («Каштакстрой»), кол. коек 500.

ЦЧО.

г. Рассказово, бл. Совхоза «Арженка».

Рассказовский дом отдыха, Центральн. Черноземной Облстрахкассы, кол. коек зим. 75, летом 85.

Курский район, с. Щетинка.

Дорстрахкассы Моск.-Курск. ж. д. при ст. Курск, кол. коек 160.

Лискинск. района, ст. Иконец, Юго-Вост. ж. д.

Дорстрахкассы Ю.-В. ж. д., кол. коек 210.

г. Тамбов, Тамбовско-Пригородное лесничество.

Тамбовской горстрахкассы, кол. коек 150.

КРЫМСКАЯ АССР.

Мелитопольский район, г. Геническ.

Мелитопольской страхкассы и ОСПС, кол. коек 198.

Севастополь, п/о Байдары, Бати-Лиман.

Бати-Лиман, Ленинградской Секции научных работников, кол. коек 150.

Ялтинский район, Алупка, Ялтинская улица, д. № 12.

Дом Отдыха Дирекции Московско-Белорусско-Балтийской жел. д., кол. коек 111.

Ялтинский район, Алупка, Ялтинская ул.

Московской Горной Академии, кол. коек 175.

Ялтинский район, Алупка и Алупка-Сара.

Раб. Жил. Строит. Кооп., кол. коек 430.

Ялтинский район, Алупка и Алупка-Сара.

Рабочего Жил. Строит. Коопер. Т-ва, кол. коек 450.

Ялтинский район, г. Алушта, Рабочий уголок.

КСПС и Крымоблстрахкассы, кол. коек 650.

Ялтинский район, г. Алушта, дача бывш. Стахеева «Отрада».

Центрального бюро инжтехсекции металлистов, кол. коек 190.

Гурзуф, п. о. Биюк-Ламбат, «Карасон».

ЦК профсоюза работников просвещения, кол. коек 275.

с. Кореиз-Мисхор.

ЦК профсоюза работников искусств, Хаста-Ага и Мавц-Кепар, кол. коек 250.

г. Ялта, ул. Халтурина, 15.

Донецкий студенческий дом отдыха, Донецкого горного института, кол. коек 130.

г. Ялта, бл. дер. Никиты.

«Селям» Института народного хозяйства им. Плеханова, кол. коек 105.

Ялта, Чайковский пер., № 4.

«Ялта» Всеукраинского комитета союза работников связи (ВУК Связи, кол. коек 150.

г. Ялта, Пролетарская, ул., д. № 5.

Дом Отдыха ЦК союза водников, кол. коек 120.

г. Ялта, ул. Халтурина, 45.

Всеукраинского Комитета Союза Горнорабочих, кол. коек 185.

Севастопольский район, г. Балаклава, наб. Профинтерна, № 7 и 8.

Севстрахкассы, кол. коек 85.

БССР.

г. Могилев.

Могилевской страхкассы «Печерск», кол. коек 125.

Лиознянский район, ст. Заольша, М. Б. Б. ж. д.

«Красный Октябрь» Главсоцстраха БССР Минск, кол. коек 160.

УССР.

г. Житомир.

Имени Цюрупы, Черноморской райводстрахкассы пристани Алешки, кол. коек 325.

г. Киев, Пуща-Водица 5-я линия.

Имение Фрунзе, Киевской страхкассы, кол. коек 320.

Корсуньский район, гор. Корсунь, Остров.

Корсуньский дом отдыха Дорстрахкассы Юго-Зап. ж. д., кол. коек 260.

п. г. т. Сосница, Конотопского раойна.

Сосницкий дом отдыха Конотопской страхкассы, кол. коек 105.

б. Мариупольский окр., 1-я почтовая улица на берегу Азовского моря.

Мариупольской страхкассы, кол. коек 420.

Сумский район, Х. Рогозное, Степановское почт. отд.

Рогозянский детский дом отдыха имени «1 Всеукраинского слета пионеров», «Харьковского окружного правления «Друзья Детей, кол. коек 180.

Дачный поселок **Святошино,** Южная ул., № 47.

Им. Петровского Киевской страхкассы, кол. коек 250.

Цюрупинский район, с. Цюрупинское.

Херсонской госстрахкассы, кол. коек 200.

ССР АБХАЗИЯ.

Гагринский район, г. Гагры.

Им. тов. Орахелашвили, Гагринского Курупра, кол. коек 25.

г. Сухум, Дранд. шоссе.

Им. Серго-Орджаникидзе Абхаз. Курупра, кол. коек 25.

г. Сухум, ул. III Интернационала.

«Красного Креста», кол. коек 24.

г. Сухум, ул. III Интернационала.

«Красного Креста», кол. коек 35.

г. Сухум, Дранд. шоссе.

«Памяти 4 Марта» Абхазск. Курупра, кол. коек 70.

МАЛЯРИЙНЫЕ И ТРОПИЧЕСКИЕ СТАНЦИИ.

г. Армавир, Первомайская ул., 27.

Малярийная станция Горздрава.

г. Астрахань, Эллинг, Песчаная коса.

Окружная малярийная станция.

г. Батум, ул. Интернационала, 46.

Центр. тропическая станция Аджаристана, Наркомздрава.

г. Барнаул, Партизанская, 112.

Малярийная станция Окрздрава.

Башнорашен.

Башнорашенская тропическая станция Нахкрая.

г. Владикавказ, Бородинская, 18.

Малярийная станция Горздавотдела.

г. Воронеж, Больничный пер., 2.

Обл. малярийная станция.

г. Геленджик, ул. Бухарина, 8.

Малярийная станция Геленджикского р-на.

Пос. Горячий Ключ, Сев. Кав. края.

Малярийная станция Горяче-Ключевского р-на Сев. Кав. края.

г. Грозный.

Обл. малярийная станция Облздравотдела.

г. Гудауты, Тифлисская ул., 43.

Гудаутская тропическая станция НКЗдрава ССР Абхазии.

с. Дергачи, Дергачевского р-на, Ниж.-Вол. края.

Малярийная станция НКЗдрава.

г. Днепропетровск, пос. Фрунзе, Дворец профилактики, пом. 55, 54.

Малярийная станция при секции здравотдела Горсовета.

с. Иджеван, Иджеванского р-на.

Тропическая станция НКЗдрава ССР Армении.

г. Ижевск, Вотск. авт. обл., Береговая, 3.
Малярийная станция Вотского облздравотдела.
г Казань, ул. К. Маркса, 17.
Центр. малярийная станция ТатНКЗдрава.
г. Казах, АзССР.
Тропическая станция НКЗдрава АзССР.
г. Коканд, Советская ул., 53.
Станция тропической медицины Уз. ССР.
г Ленинград, ул. Мира, 12-а.
Малярийная станция Ленинградского облздравотдела.
г. Майкоп, Больничная ул., 63, Сев. Кав. края.
Малярийная станция.
г Махач-Кала, пер. Онанова, 25/31.
Тропический ин-т ДагССР.
г. Мерв, Аксаковская ул., 2.
Тропическая станция Тур. АССР.
с. Мирза-Малед-Куляр, Бородинского р-на, АССР.
Бородинская тропическая станция НКЗдрава.
с. Михнево, Моск. обл.
Малярийная станция Раменского райздрава.
г. Мозырь, Белоруссия, Комсомольская ул., 13.
Малярийная станция и санбаклаборатория НКЗдрава БССР.
г. Москва, Погодинская ул., 10.
Тропический ин-т НКЗдрава.
г Нальчик, Кабардино-Балкарской авт. обл.
Обл. малярийная станция Кабардино-Балкарского облздравотдела.
г. Ногинск, Моск. обл., Вокзальная ул.
Малярийная станция при Ногинской санитарно-эпидемической лаборатории.
г. Новороссийск, ул. Робеспьера, 4.
Малярийная станция Горздравотдела.
г. Ново-Сенаки, ул. Акакия Церетели, 2.
Малярийная станция НКЗдрава ССР Грузии.
г. Омск, Новая ул., 1.
Малярийная станция Горздравотдела Зап.-Сиб. края.
г. Оренбург, Кооперативная, 48-50.
Окружная малярийная станция Оренбургского горисполкома.
г. Раненбург, Советская ул., 11.
Малярийная станция.
г. Ростов н/Д., Средний пер., 16.
Малярийная станция Горздравотдела.
с. Сабир-Абад.
Калагаинская малярийная станция НКЗдрава.
ст. Слеповецкая, Сев.-Кав. края.
Малярийная станция Здравотдела Чеченской авт. обл. Сев. Кав края.
г. Скопин, Моск. обл., 2-я Пролетарская ул.
Малярийная станция.
Отряды: с. Чернава, с. Чурики (Горловского р-на), с. Казинка (Скопинского р-на), с. Дроково (Скопинского р-на), с. Поляны (Милославского р-на), с. Горлово, с. Князево.
г. Сочи, Сев. Кав края.
Центр. малярийная станция (Сочи, Мацестинский курорт).
г. Старая Бухара (бывш. Старая почта).
Окружная станция тропической медицины.
г. Сумы.
Сумская санбакстанция.
Отд.: эпидемиологическое, бактериологическое и серологическое, санитарное, гигиеническое, малярийное, клиническое, пастеровский пункт.
ст. Сыр-Дарьинская, пос. Сыр-Новороссийский, Мирзачульского р-на.
Голодно-Степская станция тропической медицины НКЗдрава (борьба с малярией).
г. Тамбов, Интернациональная ул., 3.
Окружная малярийная станция.
г. Ташкент, Головачевский сквер, 11.
Станция тропической медицины НКЗдрава Узб. ССР.
г. Тифлис, ул. С. Орджоникидзе, 9.
Центр. тропическая станция Упрния Здравохранения Закав. ж. д.

г. Туапсе, ул. Красной армии, 30.
Малярийная станция.
г. Ульяновск, пл. III Интернационала, совбольница.
Малярийная станция.
ст. **Хачмас,** Закавказ. ж. д.
Тропическая станция НКЗдрава АССР.
г. Херсон, Ришельевская, 12, УССР.
Малярийная станция.
г. Ялта, Набережная ул.
Малярийная станция об'единения госкурортов Южного берега Крыма.

Санитарно-бактериологические лаборатории и пастеровские станции.

г. Актюбинск, ул. К. Либкнехта, 18.
Пастеровская станция Горздравотдела.
г. Балашов, Н. В. край, ул. Степана Разина, 16.
Санитарно-бактериологическая лаборатория.
Отд.: 1) клинико-диагностическое, 2) микробиологическое, 3) вассерманское, водно-бактериологическое, 5) санитарно-гигиеническое.
г. Барнаул, 1-я Алтайская, 134.
Санитарно-бактериологическая лаборатория Сибкрайздравотдела. Отд.: клиническое, пастеровская станция, оспенный телятник, бактериологическое.
г. Бирзула, ул. Шевченко, 19.
Районная санитарно-бактериологическая лаборатория АМССР.
г. Бузулук, Самарская ул., 50.
Бузулукская районная медико-санитарная лаборатория.
Отд.: клинико-диагностическое, бактериологическое, серологическое и санитарно-гигиеническое; анализ.
г. Великие Луки, Зап. обл., Долгая ул., 30.
Межрайонная санитарно-бактериологическая лаборатория Великолуцкого райздравотдела.
Отд.: санитарно-клиническое, санитарно-бактериологическое, серологическое, клиническое, бактериологических исследований и пастеровский прививочный пункт.
г. Владимир, Ивановской обл., Н. Гончарная, 2.
Санитарно - бактериологическая станция Горздрава.
Отд.: эпидемиологическое, клинико-диагностическое, серологическое, санитарно-гигиеническое, почвенное, протозоологическое, судебно-медицинское и пастеровское.
г. Вольск, Н. Вол. края, уг. Трудовой и Коммунистической (верх этаж).
Санитарно-бактериологическая лаборатория.
Отд.: клинико - диагностическое, бактериологическое санитарно-гигиеническое,
г. Вязники, Транспортная ул., 11.
Районная санитарно-бактериологическая лаборатория с пастеровским пунктом.
г. Гадяч (б. Раменский округ).
Районная лаборатория при Гадячской нарбольнице УССР.
г. Дмитров, Московская ул.
Химико-бактериологическая лаборатория Дмитровского РИК'а.
г. Днепропетровск, пл. Демьяна Бедного, 3.
Межрайонная санбаклаборатория НКЗдрава Украины.
г. Житомир, ул. К. Маркса, 72.
Окружная санитарно-бактериологическая лаборатория Волынской окрздравинспекции. Отд.: бактериологическое, серологическое, санитарно-гигиеническое, клиническое, пастеровский пункт.
г. Жмеринка, ул. Октябрьской революции, 28.
Раойнная санитарно-бактериологическая лаборатория Житомирского РВК.
г Запорожье, ул. Свердлова, 26.

Окружная санитарно-бактериологическая лаборатория Окрздравинспектуры.

г. Запорожье, ул. Артема, 23.

Центр. химико-бактериологическая лаборатория по клинико-диагностическим исследованиям.

г. Зиновьевск, Н. Быковская ул., 35.

Окружная санитарная станция НКЗдрава УССР.

г. Йошкар-Ола, ул. Волкова, 130.

Химико-бактериологическая лаборатория Отдела здравоохранения.

г. Казань, ул. Гоголя, 2.

Асколевская лаборатория при Ветеринарно-бактериологическом инте.

г. Камень, Ленинская ул., 65.

Санитарно-бактериологическая лаборатория Райздрава.

г. Камышин, Н.-Вол. края, Астраханская ул.

Санитарно-бактериологическая лаборатория.

г. Ковров, Набережная ул., 57.

Санитарно-бактериологическая лаборатория Ковровского райздравотдела.

г. Корсунь, Спортивная пл.

Районная санитарно-бактериологическая лаборатория.

ст. Лабинская, ул. К. Маркса, 30. Районная лаборатория.

г. Ленинград, ул. Фонтанка, 166.

Серологическая лаборатория.

г. Ленинград, пл. Коммунаров, 1-а. **Химико-бактериологическая лаборатория.**

г. Ленинград, Полтавская, 3.

Центр. лаборатория Здравотдела. Окт. ж. д.

Отд.: диагностическое, клинико-бактериологическое, санитарно-бактериологическое и санитарно-гигиеническое (химическое).

г. Лодейное поле, ул. Всевобуч., 2, Лен. обл.

Санитарно-бактериологическая лаборатория Районной поликлиники.

г. Луга, Комсомольский пр., 12.

Клинико-диагностическая лаборатория Лужского лечебно-профилактического об'единения.

г. Меленки, Ив.-Воз. обл.

Санитарно-бактериологическая лаборатория Меленковского райздрава.

г. Москва, Воронцовская ул., Лавров пер., 6.

Лаборатория органов-терапевтических препаратов при ин-те эндокринологи НКЗдрава.

г. Москва, Ленинградское шоссе.

Лаборатория при амбулатории им. Лесгафта.

г. Москва, Новинский бул., 99.

Физико-химическая лаборатория по изучению минеральных вод и грязей, био-физическая, экспериментально-физиологическая и кумысная клинико-диагностическая.

г. Москва, ул. Б. Полянка,, 20.

Замоскворецкая районная химико-бактериологическая лаборатория и вассермановская станция. Замоскворецкого райздравотдела. Лаборатория производит общеклинические анализы, биохимические, бактериологические и серологические.

г. Москва, Новая Божедомка, 2.

Химико-бактериологическая лаборатория им. Достоевского Мосздравотдела.

г. Москва, Павловская ул., 23.

Лаборатория 4 городской больницы Мосздравотдела.

г. Москва, ул. Солянка, 14.

Лаборатория противозачаточных средств при Гос. научном ин-те охраны материнства и младенчества им. Лебедевой НКЗдрава РСФСР.

г. Москва, Благовещенский пер., 3.

Бактериологическая лаборатория »Иммунитет» Москредпромсоюза.

г. Москва, ул. Покровка, 44.

Пастеровская станция Ин-та инфекционных болезней им. Мечникова.

г. Новороссийск, ул. Энгельса, 80.

Санитарно-бактериологическая лаборатория.

Отд.: химическое, бактериологическое, диагностическое и анализы.

г. Новоузенск, Московская ул., 44.

Санитарно-бактериологическая ла-

боратория Новоузенского райздрава.

Новочеркасск, Московская ул., 23.

Районая бактериологическая лаборатория НКЗздрава.

г. **Новгород,** Федоровский ручей, 18.

Санитарно-бактериологическая лаборатория НКЗдрава.

г. **Овруч,** УССР, Б. Советская ул.,

Санитарно-бактериологическая лаборатория НКЗдрава.

г. **Одесса,** ул. Коминтерна, 2.

Микробиологическая лаборатория Одесского ин-та народного образования.

г. **Орехово-Зуево,** Моск. об., двор 1-й больницы, барак № 1.

Санитарно-эпидемическая лаборатория Мособлздрава.

г. **Прилуки,** ул. Ленина, 1-я аптека.

Районная санитарно-бактериологическая лаборатория. Прилукского райздрава.

г. **Раменское** (ст. Раменское, М. Каз. ж. д.)

Раменская раойнная санитарно-бактериологическая лаборатория РИКа. Моск. обл.

г. **Ромны,** ул. Коминтерна, 10.

Санитарно-бактериологическая лаборатория окружной инспектуры здравоохранения.

Кабинеты: эпидемиологический, санитарно-химический, химико-микроскопический.

г. **Ростов н/Д.,** 26-я линия, 27.

Ц. С. Г. лаборатория при 1-м едином диспансере (центральная санитарно-гигиеническая лаборатория).

г. **Рязань,** ул. Каляева, 46.

Санитарно - бактериологическая станция Мособлздравотдела.

г. **Самара,** ул. Полевой и Садовой ул.

Пастеровская станция Ср.-Волж. краевого санитарно-бактериологического ин-та.

г. **Семипалатинск,** Дальняя ул., 8.

Санитарно-бактериологическая лаборатория Семгорздрава.

г. **Серпухов,** 2-я Московская ул., 95/97.

Санитарно-бактериологическая лаборатория межрайонная (окружная).

Отд.: эпидемиологическое, химическое, клинико-диагностическое и пастеровский кабинет.

Сигнахский р-н (Грузия.

Химико-бактериологическая лаборатория сигнахского райисполкома.

г. **Славута** ул. Ленина.

Санбаклаборатория Горсовета.

г. **Спасск,** пл. Свободы, Моск. обл.

Лаборатория при Спасской центр. амбулатории.

г. **Старобельск,** УССР, ул. Коммунаров, 38.

Межрайонная лаборатория и пастеровская станция.

г. **Сталинград,** Смоленская ул., 35.

Противочумная лаборатория Гос. краевого ин-та микробиологии и эпидемиологии.

г. **Сумы,** Псельская ул., 2.

Окрсанбакстанция.

Отд.: санитарно - гигиеническое,, бактериологическое, клинические анализы, пастеровский пункт.

г. **Сызрань,** Интернациональная ул., 6.

Санитарно-бактериологическая лаборатория Горздравотдела.

г. **Тара,** Советская ул., 27, Зап. Сиб. края.

Санитарно-бактериологическая лаборатория и пастеровский пункт Крайздравотдела Зап. Сибири.

г. **Тирасполь,** Пушкинская, 5.

Санитарно-бактериологическая лаборатория НКЗдрава Молдавск. АССР.

г. **Туапсе,** Сев. Кав. края, ул. Октябрьской революции.

Санитарная и химико-бактериологическая лаборатория Райздравотдела.

г. **Урда,** Базарная ул., (Казак. стан).

Противочумная лаборатория Гос. краевого ин-та микробиологии и эпидемиологии.

г. **Харьков,** Малая Понасовская, 35.

Центр. химико-мисконическая и санитарно-гигиеническая лаборатория МСУ Южн. и Донец. ж. д. Диаг-

ностические и санитарно-гигиенические анализы.

г. Череповец, ул. К. Либкнехта, 46.

Санитарно-бактериологическая лаборатория.

г. Чита.

Гор. санитарно-бактериологическая лаборатория.

г. Чита.

Пастеоровская станция.

г. Щадринск, Урал. обл., ул. Февральской революции, 73.

Гор. санитарно-бактериологическая лаборатория (бывш. окружная).

Отд.: санитарно-гигиеническое, эпидемиолого - бактериологическое, серологическое, клиническое и антирабический пункт.

КОНТОРЫ, ОТДЕЛЕНИЯ, АГЕНСТВА И КАССЫ ГОСУДАРСТВЕННОГО БАНКА СССР:

Агдам.
Азерб. ССР. Отд.
с. Агинское.
Вост.-Сиб. край Бур.-Монг. АССР. К-ра.
Азов, ул. К. Маркса, 6.
Сев.-Кав. край (Азовский р-н). А-во.
Акмолинск.
Казакск. АССР. (Акмолин. р-н). Отд.
Актюбинск, Хлебниковская, 1.
Казакск. АССР. (Актюб. р-н).
Алапаевск.
Уральск. обл. (Алапаевск. р-н). А-во.
Алатырь, Казанская ул., 1.
Нижегор. край (Алатырский р-н). Отд.
пос. Алейское.
Зап.-Сиб. край. (Алейское отд.). А-во.
Александров.
Иван. Пром. обл. (б. Александр. окр.). Отд.
Александровск, н/Сахал. [1]).
ДВК (б. Сахалин. окр.). Отд.
Алексин. Советская ул., 46.
Москов. обл. (б. Тульск. окр.). Отд.
Алма-Ата.
Казакск. АССР. (Алма-Атин. окр.). К-ра.
Алчевск.
б. Луганский окр. А-во.
Анапа, ул., Ленина, 16.
Сев.-Кав. край. (б. Черномор. окр.). А-во.
Андижан.
б. Андижанск. окр. Отд.
Анжерка.
Зап.-Сибир. край. (Анжеро-Судженского р-на). А-во.
Аральское море. Набережная ул., 12/6.
Казакск. АССР. (Аральского р-на). А-во.
Аргаяш.
Башкирская АССР. (Аргаяшск. к-на). А-во.
Арзамас.
Нижегор. край. Отд.
Армавир.
Сев.-Кав. край. Отд.
Арск.
Татарск. АССР. Отд.
Артемовск. Советская, 46.
УССР. Отд.
Архангельск, ул. Павл.-Виноградова, д. 52.
Северн. край. К-ра.
Астрахань.
Нижн.-Волж. край. Отд.
Аткарск.
Ниж.-Волж край. (Аткарск. р-н). Отд.
Аулиэ-Ата.
Казакск. АССР. А-во.
Ахалкалаки.
Грузинск. ССР. А-во.
Ахалцих.
Грузинск. ССР. А-во.
Ашкулак.
Дагестанск. АССР. А-во.
Ачинск.
Зап.-Сибирск, край. (Ачинск окр). Отд.
Ашхабад, ул. Свобо[illegible] 76.

---

1) Почтовая связь прерывается два раза в год; с ноября до января, т. е. до замерзания узкой части. Татарского пролива, и с половины марта до конца апреля, т. е. до открытия навигации.
В этот период связь поддерживется по радиотелефону.

Туркмен. ССР. К-ра.
Байрам-Ага.
Туркменск. ССР. А-во.
с. **Базарн.-Карабулак.**
Нижн.-Волж. край. (Вольск. окр.). А-во.
Баку, Балаханы.
Азербайдж. ССР. К-ра.
Баку.
Азербайдж. ССР. А-во.
Баку.
Азербайдж. ССР. А-во.
Балаково. Коммунистическая, 23.
Ниж.-Волж. край. (б. Вольск. окр.). А-во.
г. **Баланда.**
Ниж.-Волж. край. А-во.
Балахна.
Нижегор. край. А-во.
Балаханы.
Азербайдж. ССР. А-во.
Балашов.
Ниж.-Волж. край. (Балашовск. окр.). Отд.
Бальцер.
Ниж.-Волж. край. (Нем. Пов. АССР). А-во.
с. **Баргузин.**
Бур.-Монг. АССР. А-во.
Барнаул.
Зап.-Сиб. край. Отд.
С-ца Баталпашинск. Красноармейская, 10.
Сев.-Кав. край. (Черкес. авт. обл.). Отд.
Батум, ул. Интернационала, 27.
Аджар. АССР. Отд.
Бахты. Уджарского р-на.
Казакск. АССР. А-во.
Бахчисарай, д. Советов.
Крымск. АССР. А-во.
Бежецк.
Московск. обл. Отд.
Бежица.
Западн. обл. (б. Брянск. окр.). А-во.
Бек-Буды. (Карши).
Кашка-Дарьинск. окр. Отд.
Белая Церковь. I Тверская ул., 7.
УССР. Отд.
Белгород, ул. Ленина, 36.
Центр.-Черноз. обл. Отд.
Белебей.
Башкирск. АССР. (Белеб. к-на). Отд.
Белев.
Московск. обл. (Тульск. окр.). А-во.
Белозерск.
Ленинград. обл. А-во.
Белорецк, Каширская, 7.
Башкирск. АССР. (Тамьяно-Кат. к-на). Отд.
Белый.
Западн. обл. А-во.
Бердичев.
УССР. Отд.
Бердянск. Интернациональная, 1.
б. Мариупольский окр. Отд.
Бершадь.
б. Тульчинский окр. А-во.
Бийск, ул. Л. Толстого, 120.
Зап.-Сиб. край. Отд.
Бирск. Октябрьская, 11.
Башкирск. АССР. (Бирск. к-на). Отд.
Благовещенск. Интернациональная, 19.
ДВК. Отд.
Бобров, ул. Красн печати, 23.
Центр.-Черноз. обл. (б. Острог. окр.). А-во.
г. **Бобрики**
Москов. обл. (Узловск. р-на). А-во.
Бобруйск.
БССР. Отд.
Богородицк.
Московск. обл. А-во.
Богородск.
Нижегород. край. А-во.
Богучар.
Центр.-Черноз. обл. А-во.
Бодайбо.
Восточ.-Сиб. край. Отд.
Бологое.
Ленигр. обл. А-во.
Бол. Токмак. Ленинская ул.
б. Мелитопол. окр. А-во.
Болхов. Ленинская ул.
Центр.-Черн. обл. А-во.
Боржом.
Грузинск. ССР. А-во.
Борисов.
БССР. А-во.
Борисоглебск.

Центр.-Черн. обл. Отд.
Боровичи.
Ленинград. обл. Отд.
Боровск.
Московск. обл. А-во.
Ставка Башанта.
Ниж.-Волж. край (Калм. авт. обл.). А-во.
Брянск. Советская ул., дом Банков и промыш.
Западн. обл. Отд.
Бугульма. Советская, 67.
Татарск. АССР. (Бугул. к-на). Отд.
Бугуруслан. Революционная, 16.
Ср.-Волж. край. (Бугурусл. окр.). Отд.
Бузулук.
Ср.-Волж. край. (Самарск. окр.). А-во.
Буинск.
Татарск. АССР. (Буинск. к-на). Отд.
Буйнакск.
Дагестанск. АССР. (Буйнакск. к-на). А-во.
Буй. Пл. Окт. революц., 11.
Иван.-Пром. обл. (Костромск. окр.). А-во.
Бутурлиновка.
Центр.-Черн. обл. А-во.
пос. Вабкент.
Узбек. ССР. А-во.
Валуйки.
Центр.-Черн. обл. А-во.
Вел. Луки. Пушкинская, 7.
Западн. обл. Отд.
Вел Устюг.
Северный край. Отд.
Велиж, ул. Володарского.
Западн. обл. А-во.
Вельск, ул. Володарского, 48.
Северный край. А-во.
Венев, ул. Володарского, 14.
Московск. обл. А-во.
В.-Удинск, Ленинская, 28.
Бур.-Монг. АССР. К-ра.
с. Верхотурье, Верхотурн. р-н.
Уральск. обл. А-во.
Весьегонск,
Московск. обл. А-во.
Ветлуга, ул. Ленина.
Нижегор. край. Отд.
с. Визинга.
Северный край (Зыр. авт. обл.). А-во.
Вилюйск.
Якутская АССР. А-во.
Винница.
б. Винницкий окр. Отд.
Витебск.
б. Витебск. окр. Отд.
Вичуга.
Иван.-Пром. обл. А-во.
Владивосток, Ленинская, 71.
ДВК. Отд.
Владикавказ.
Сев.-Кавк. край. Отд.
Владимир.
Иван.-Пром. обл. Отд.
С. Вознесен.-Вохма, Народная, 2.
Северный край. А-во.
Вологда.
Северный край, (б. Вологод. окр.). Отд.
Волоколамск.
Московск. обл. (б. Московск. окр.). А-во.
Вольск.
Нижн.-Волжск. край. Отд.
Воронеж, Плехановская, 8.
Центр.-Черн. обл. К-ра.
Воскресенск, ул. Ленина.
Нижегор. край. А-во.
Выкса, Советская пл., 28.
Нижегор. край. А-во.
Вытегра, пр. Ленина, 50.
Ленинградск. обл. А-во.
Вышний-Волочек, Осташковская, 2,
Московск. обл. А-во.
Вязники.
Иван.-Пром. обл. А-во.
Вязьма.
Западн. обл. Отд.
Вятка, ул. Дрылевского, 27.
Нижегор. край. (б. Вятск. окр.). Отд.
Вятские-Поляны.
Нижегор. край. А-во.
Гагры.
Абхазская АССР. А-во.
Гали.
Абхазская АССР. А-во.
Галич, пл. Революции.
Иван.-Пром. обл. А-во.
Ганджа.

Азербайдж. ССР. Отд.
Киш. Гарм.
Таджик. ССР. А-во.
Гдов. Крепость, д. № 1
Ленинград. обл. А-во.
Геокчай. Коммунистическая, 24.
Азербайдж. ССР. А-во.
Георгиевск.
Сев.-Кав. край. А-во.
Герюсы.
Армянская ССР. А-во.
Гжатск. I Советская ул., 1.
Западн. обл. К-са.
Гиджуван.
Узб. ССР. А-во.
Глазов.
Нижегор. край. (Вотск. авт. обл.). А-во.
Глухов.
УССР. б. Глуховский окр. Отд.
Гомель.
БССР. б. Гомельск. окр. Отд.
Гори.
Грузинск. ССР. Отд.
Горки.
БССР. А-во.
раб. пос. Горловка.
УССР. А-во.
Городец.
Нижегород. край. А-во.
Гороховец.
Иван.-Пром. обл. А-во.
Грайворон.
Центр.-Черн. обл. А-во.
Грозный.
Сев.-Кав. край. (Чечен. авт. обл.). Отд.
пос. Гудауты.
Абхазская АССР. А-во.
пос. Гузар.
Узб. ССР. (Гузарск. р.). А-во.
Гурджаани.
Грузинская ССР. Отд.
Гурьев.
Казакская АССР. Отд.
Гусь-Хрустальный.
Иван.-Пром. обл. А-во.
Данилов, ул. Ленина, 19.
Иван.-Пром. обл. А-во.
Делижан.
Армянская ССР. А-во.
Дербент, Буйнакская, 10.
Дагестанск. АССР. (Дербент. к-на). А-во.
Джалал-Абад, Советская, 118.
Киргизск. АССР. (Ошского к-на). А-во.
Джанкой.
Крымская АССР. (Джанк. р-на). А-во.
Дзержинск.
Нижегород. край. (Нижегор. окр.). А-во.
Джизак.
Узбек. ССР. А-во.
Дмитриевка (Таласса).
Киркизск. АССР. (Таласск. к-на). А-во.
с. Джульфа.
Азерб. ССР. Нахичев. АССР. А-во.
Дмитровск.
Центр.-Черн. обл. А-во.
пос. Динау, Кишлак.
Узб. ССР. Сура. Отд.
Дмитров. Интернациональная пл.
Москов. обл. Отд.
Днепропетровск.
УССР. Отд.
с. Додо-Анинское
Бур.-Монг. АССР. А-во.
с. Дуван.
Башк. АССР. Месягутовск. к-н. Отд.
Евпатория.
Крымская АССР. (Евпатор. р-на). Отд.
Егорьевск. Советская ул.
Московск. обл. А-во.
Ейск.
Сев.-Кав. край. А-во.
Елец, ул. Ленина, 75.
Центр.-Черн. обл. Отд.
Елабуга.
Татарск. АССР. Отд.
Ельня.
Зап. обл. А-во.
Енакиево (Рыково). Ленинградская, 17.
УССР. А-во.
Ефремов.
Московск. обл. А-во.
Житомир.
УССР. Отд.
Жлобин.
б. Бобруйск. окр. БССР. А-во.

Загорск.
Московск. обл. А-во.
Закаталы.
Азербайдж. ССР. А-во.
Запорожье.
б. Запорожск. окр. УССР. Отд.
Запорожское Каменское.
б. Днепров. окр. УССР. А-во.
Зарайск, ул. Ленина, 17.
Московск. обл. (Коломен. окр.). А-во.
Зеленск.
Узб. ССР. Зеленск. р-н. Отд.
с. Зельман.
Ниж.-Волж. край. (Нем. Повол. АССР). А-во.
Зестафони.
Грузинск. ССР. А-во.
с. Зилаир.
Башкирская АССР. (Зилаир. к-на). А-во.
Зиновьевск, ул. К. Маркса, 22.
УССР. Отд.
Зарадулак.
Узбек. ССР. А-во.
Златоуст.
Уральской обл. Отд.
Зугдиды, ул. Махарадзе, 4.
Грузинск. ССР. К-са.
Ив.-Вознесенск.
Ив.-Пром. обл. К-ра.
Ижевск.
Нижегор. край. (Вотск. авт. обл.). К-ра.
Ижма [1].
Северн. край. (Зыр. авт. обл.). А-во.
Изюм.
УССР. Отд.
Иошкар-Ола.
Нижегор. край. (Мар. авт. обл.). Отд.
Ирбит, пл. Ленина.
Уральск. обл. Отд.
Иркутск.
Вост.-Сиб. край. К-ра.
Ишим.
Уральск. обл. Отд.
пос. Кадиевка.
УССР. А-во.

Казань.
К-ра.
Каинск.
Зап.-Сиб. край. Отд.
раб. пос. Калмыцкий Базар.
Нижн.-Волж. край. (Калм. авт. обл.). Отд.
Калуга.
Московск. обл. Отд.
Каменец-Подольск, ул. Неронивича, 1.
УССР. Отд.
Каменское.
УССР. А-во.
Камень.
Зап.-Сиб. край. Отд.
Камышин.
Ниж.-Волж. край. Отд.
пос. Канавино.
Нижегород. край. А-во.
г. Кандалакша.
Карельск. АССР. А-во.
Канаш.
Нижегор. край (Чувашск. АССР). А-во.
Канибадам.
Тадж. ССР. А-во.
Канск.
Вост.-Сиб. край. Отд.
Каракол. Уг. ул. Дзержинской и Караванной, д. 3.
Киргизск. АССР. Отд.
Караклис.
Армянск. ССР. Отд.
Карасубазар.
Крымская АССР. А-во.
Карачев.
Зап. обл. Отд.
Каргополь.
Северн. край. Отд.
Каркаралинск. Советская, 28.
Казакская АССР. А-во.
с. Карсапай.
Казакская АССР. Отд.
с. Карсунь, Ульяновский Базарная.
Ср.-Волж. край. Отд.
Карши.
См. Бек-Буды.
Касимов.
Московск. обл. Отд.
Катта-Курган, ул. К. Маркса.
Узбекс. ССР. Отд.
раб. пос. Катав-Ивановский.

1) Почтовая связь из-за распутицы прерывается на сроки: с 1 октября по 20 ноября и с 16 апреля по 15 июня.

Уральск. обл. Катав. Ивановский р-н). Отд.

Кемь.
Карельск. АССР. Златоустинский р-н). Отд.

Кашира.
Московск. обл. Отд.

Кенимех.
Кенимехский р-н. Отд.

Керки.
Керкинский р-н. Отд.

Керминэ.
Узбек. ССР. (Керминэкский р-н). Отд.

Керчь.
Крымская АССР. (Керч. р-на). Отд.

Кзыл-Орда.
Казакская АССР. (Кз.-Ордын. р-н). Отд.

Киев, ул. 25 Октября, 9.
УССР. Отд.

Кизел.
Уральск. обл. (Кизеловск. р-н). Отд.

Кизляр.
Дагестанск. АССР. (Кизляр. к-на). Отд.

Кызыл-Арват.
Туркменск. ССР. (Кызыл-Арватск. р-н). Отд.

Кимры.
Московск. обл. (Кимрск. р-н). А-во.

Кингисепп. Пр. К. Маркса, 37.
Ленинград, обл. (Кингисеппский р-н). К-са.

Кинешма, Красная ул., 45.
Ив.-Пром. обл. Отд.

Киренск [1]).
Вост.-Сиб. край. Отд.

Кирсанов.
Центр.-Черн. обл. (Кирсановский р-н). Отд.

Кисловодск.
Сев.-Кав. край. (Кисловодский р-н). Отд.

Кичкас.
Кичкасский р-н. Отд.

Кичменск.-Горский Городок.
Северный край. (Кичменск. Город. р-н). Отд.

Климовичи, Коммунистическая ул.
Климович. р-н. БССР. Отд.

Клин.
Клинский р-н. Моск. обл. Отд.

Клинцы, ул. Парижской коммуны, 15.
Западн. обл. (Клинцов. р-н). Отд.

Ковров, Советская, 1.
Ив.-Пром. обл. (Ковровск. р-н). Отд.

Козлов.
Центр.-Черн. обл. (Козловск. р-н). Отд.

Козьмо-Демьянск [2]).
Нижегород. край (Мар. авт. обл.). А-во.

Коканд.
Кокандск. р-н. Узб. ССР. Отд.

Кологрив.
Нижегор. край (Кологривск. р-н). Отд.

Коломна.
Московск обл. (Коломенск. р-н). Отд.

Колпино, Красная ул., 5.
Ленингр. обл. (Колпинск. р-н). Отд.

с. Кондопога.
Карельск. АССР. Кондопожский р-н. Отд.

Кольчугино.
Иван. Пром. обл. (Кольчугинск. р-н). К-са.

Кондрово.
Зап. обл. (Кондровск. р-н). Отд.

Конотоп.
Конотопск. район. УССР. Отд.

Константиновка.
Константиновск. р-н. УССР. Отд.

Коростень.
Коростеньск. р-н. УССР. Отд.

Кострома, Банковская ул., 5.
Ив.-Пром. обл. Отд.

Котельнич.
Нижегор. кр. Отд.

[1]) В период с половины сентября до половины ноября и с половины марта до 1-го июня прекращается почта и воздушное сообщение. Связь поддерживается по телеграфу. В остальное время почт. отпр. из Москвы до Киренска доходит через 20—30 дней.

[2]) Тел. адрес: Козьмодемьянск Марийский.

Котлас.
Сев. кр. Отд.
Кропоткин.
Сев.-Кав. кр. Отд.
Красноводск, ул. Шаумяна, 18.
Красновод. р-н. Отд.
ст. Красногвардейская. Ср.-Аз. ж. д.
Узб. ССР. Отд.
Красногвардейск.
Ленинград. обл. Отд.
Краснодар, Базарная, 35.
Сев.-Кав. кр. Отд.
Красноуфимск.
Урал. обл. Отд.
Красные Баки.
Нижегор. кр. Отд.
Красный Кут.
Ниж. Вол. кр. Нем. Пов. АССР. Отд.
Красн. Луч, (с. Криндачевка).
Краснолучский р-н. Отд.
Красн. Холм. Октябрьская, 2.
Моск. обл. Отд.
Кременчуг, ул. Р. Люксембург, 7-а.
Кременчугский р-н. Отд.
Кривой Рог, уг. ул. К. Маркса и Ленина.
УССР. Отд.
Кронштадт.
Ленингр. обл. Отд.
Куба.
Азерб. ССР. Отд.
Ст. Кудиново.
Моск. обл. Отд.
Кудымкор, Советская ул.
Урал. обл. Отд.
Кузнецк.
Ср.-Волж кр. Отд.
Кукмор, Ленинская пл.
Тат. АССР. Отд.
Куляб.
Тадж. ССР. Отд.
Кунгур, ул. Ленина, 27.
Урал. обл. Отд.
Купянск.
Кутянский р-н. Отд.
Курган.
Урал. обл. Отд.
Станица Курганская.
Сев.-Кав. кр. Отд.
Курган-Тюбе.
Тадж. ССР. А-во.
Курск, ул. Ленина, 36.
Центр.-Чер. обл. Отд.
Кустанай.
Каз. АССР. Отд.
Кутаис.
Груз. ССР. Отд.
Кушка.
Куш. р-н. Отд.
пос. Кырень.
Бур.-Мон. АССР. Отд.
Лабинская, Советская, 32.
Сев.-Кав. кр. Отд.
Ленинград. Обл. к-ра.
Ленинград [1]). АЭТ при Сев.-Зап. союзе.
Ленинград [2]), А-во.
Ленинград [3]), Отд.
Ленинград [4]). Отд.
Ленинск [5]), уг. ул. К. Маркса и Ворошилова, 1.
Ниж.-Вол. кр. Отд.
б. Ленинск (Туркм.). Отд.
Ленинск, Кузнецкий.
Зап.-Сиб. кр. Отд.
Ленинакан.
Арм. ССР. Отд.
Ленкорань, ул. 28 апреля.
Азерб. ССР. Отд.
Ливны.
Центр.-Чер. обл. Отд.
Липецк, ул. Фрунзе, 3.
Центр.-Чер. обл. Отд.
Лихван. Советская площадь.
Моск. обл. Отд.
Лодейное Поле, ул. Урицкого, д. Советов, 2.
Ленингр. обл. Отд.
Лубны.
УССР. Отд.
Луга, Крестьянский, 79.
Ленингр. обл. Отд.
Луганск.
УССР. Отд.
Лукоянов.
Ниж. кр. Отд.
Льгов.

[1]) Тел. адрес: Ленингр. Банк Октябрьское.
[2]) „ „ „ „ Петроградск.
[3]) „ „ „ „ Сенновское.
[4]) „ „ „ „ Центральное.
[5]) „ „ Ленинский Сталинградский.

Центр.-Черн. обл. (Льговский р-н). Отд.

Людиново.
Западн. обл. (Людиновский р-н). Отд.

Люксембург.
Грузинск. ССР. Отд.

Лысково.
Нижегор. край (Лысковский р-н). Отд.

Лысьва.
Уральской обл. (Лысьвенский р-). Отд.

Магнитогорск.
Уральской обл. (Магнитогорск. р-н). Отд

Майкоп, Пионерская, 4.
Сев.-Кав. край (Майкопск. р-н). Отд.

Макарьев.
Иван.-Пром. обл. (Макарьевский р-н). Отд.

Макеевка [1]).
Макеевский р-н. Отд.

Малая Вишера, ул. Революции, 10.
Ленинград. обл. (Мало-Вишерский р-н). А-во.

Малмыж.
Нижегород. край (Малмыжский р-н). Отд.

Малоархангельск.
Центр.-Черн. обл. (Малоарханг. р-н). Отд.

Малоярославец.
Московск. обл. (Малоярослав. р-н). Отд.

Маргелан.
Узбекск. ССР. (Маргеланский р-н). Отд.

Мариинский Посад, Набережная ул., д. Горсовета.
Нижегород. край (Чувашск. АССР) Отд.

Мариуполь.
Мариупольский р-н Отд.

Марксштадт [2]).
Ниж.-Волж. край (Нем. Пов. АССР). Отд.

Махач-Кала.
Дагестанск. АССР. К-ра.

с. Мегры.
Армянская ССР. Отд.

Мезень.
Северный край (Мезенский р-н). Отд.

Мелекес, Горная, 134.
Ср.-Волж. край. (Мелекесский р-н). Отд.

Мелитополь, ул. К. Маркса, 11.
УССР. Отд.

Мензелинск, Чернышевская ул.
Татарск. АССР (Мензелинск. к-на). Отд.

Мерв.
Мервинский р-н. Отд.

Миасс.
Уральской обл. (Миасский р-н). Отд.

Микоян-Шахар.
Сев.-Кавк. край (Карач. авт. обл.). Отд.

Миллерово.
Сев.-Кавк. край. (Миллеровский р-н). Отд.

Минск.
Минский р-н. К-ра.

Минусинск, Октябрьская ул., 57.
Зап.-Сиб. край. (Минусинский р-н). Отд.

Миньяр.
Уральской обл. Отд.

Сл. Михайлов.
См. Себряково.

Мирзагурск.
Мирзагурский р-н. Отд.

Могилев н/Д.
Могилевск. окр. Отд.

Могилев-Подольск.
Могилев-Подольск. р-н. Отд.

Можга.
Нижегородск. край (Вотск. авт. обл.). Отд.
Сев.-Кавк. край. (Моздокск. р-н). А-во.

Мозырь.
Мозырский р-н. Отд.

Молога, Республиканская ул., 61.
Иван. Пром. обл. (Мологольский р-н). Отд.

Моршанск.
Центр.-Черн. обл. (Моршанский р-н). А-во.

---

[1]) Почт. адрес: Макеевка, Сталинский окр., Донбасс.
[2]) День отдыха—среда.

Москва [1]), Неглинный, 12.
Московск. обл. К-ра.
Москва [2]), уг. Плющихи и Смоленского бул., 1/35.
Московск. обл. Отд.
Москва [3]), Спартаковская пл., 18.
Московск. обл. Отд.
Москва [4]), Добрынская пл., 36.
Московск. обл. Отд.
Москва [5]), Тишинская пл., 52/18.
Московск. обл. Отд.
Москва [6]), Мясницкая ул., 13.
Московск. обл. А-во.
Москва [7]), Сретенка, 30.
Московск. обл. Отд.
Москва [8]), Преображенская пл., 13.
Московск. обл. А-во.
Москва [9]), Тверская, 46.
Московск. обл. Отд.
Москва [10]), Верх. Радищевская, 28/78.
Московск. обл. Отд.
Москва [11]).
Московск. обл. Отд.
Мурманск, Ленинградская, 25.
Ленинград. обл. (Мурманск. окр.). Отд.
Муром, ул. Л. Толстого, 41.
Нижегород. край. (Муромск. окр.). Отд.
ст. Мытищи. Сев. ж. д.
Моск. обл. (Мытищенский р-н). Отд.
Набережные-Челны.
Татарская АССР (Челнинск. к-на). Отд.
Надеждинск.
Уральск. обл. (Надеждинск. р-н). Отд.
Нальчик.
Сев.-Кавк. край (Кабардино-Балк. авт. обл.). Отд.
Наманган.
Наманганский р-н. Отд.

Наро-Фоминск.
Моск. обл. (Наро-Фоминский р-н). Отд.
Нарын.
Киргизск. АССР. (Нарынск. к-на). К-са.
Нахичевань.
Азербайдж. ССР. (Нахичеванск. авт. обл.). Отд.
Невель.
Западн. обл. (Невельский р-н). К-са.
Станица Невинномысская.
Сев.-Кавк. край. (Невиномысский р-н). Отд.
Нежин, Гоголевская, 24.
Нежинский окр. Отд.
Прииск Незаметный.
Якутск. АССР. (Незаметный р-н). К-са.
Нерехта.
Иван. Пром. обл. (Нерехтинский р-н). Отд.
с. Нижнедевицк.
Центр.-Черн. обл. (Нижнедевицкий р-н). Отд.
Ниж. Ломов.
Ср.-Волж. край. (Нижнеломовский р-н). Отд.
Н.-Новгород, Кооперативная, 17.
Нижегородский р-н. К-са.
Н.-Новгород.
Нижегородский р-н. Отд.
Ниж. Тагил.
Уральской обл. (Н.-Тагил. р-н). Отд.
Н.-Чирская (станица).
Ниж.-Волж. край. (Н. Чирский р-н). Отд.
Николаев.
Николаевский р-н. Отд.
Николаевск н/Амуре [12]) Советская ул., соб. дом.
ДВК (Николаевский р-н). Отд.
Николаевск н/Волге, Комсомольская ул., 130.
Ниж.-Волжск. край (Николаевский р-н). Отд.

[12]) Почтовая связь прерывается с закрытия навигации и до установления санного пути (с 20 октября до конца декабря) и вторично с начала распутицы до открытия навигации (с марта до половины мая). В эти периоды связь поддерживается по телеграфу.

---

[1]) Тел. адрес: Москва Банк.
[2]) " " " Арбатск.
[3]) " " " Гаврбанк.
[4]) " " " Замбанк.
[5]) " " " Преснебанк.
[6]) " " " Мясницбанк.
[7]) " " " Окружбанк.
[8]) " " " Преоббанк.
[9]) " " " Страстбанк.
[10]) " " " Таганбанк.
[11]) " " " Текстильбанк.

Ник. Уссурийский.
ДВК. (Ник.-Уссур. р-н). Отд.
Никополь, ул. Антанова, 5.
Никопольский р-н. Отд.
Нов. Баязет.
Армянская ССР. Отд.
Новая Бухара.
Узбек. ССР. (Богожданский р-н). Отд.
Нов. Ладога.
Ленинград. обл. (Новоладожский р-н). Отд.
Новгород.
Ленинград. обл. (Новгородский р-н). Отд.
Новозыбков, Коммунистическая, 45.
Западн. обл. (Новозыбковский р-н). Отд.
Новороссийск.
Сев.-Кав. край (Новороссийский р-н). Отд.
Ново-Сенаки, ул. Акакиева, 11.
Грузинская ССР. Отд.
Новосибирск, уг. Кр. Проспекта и Кузнецкой ул.
Зап.-Сиб. край. (Новосиб. р-н). К-ра.
Новосиль.
Центр.-Черн. обл. (Новосильский р-н). Отд.
Новоузенск, уг. Московской и Красноармейской.
Ниж.-Волж. край. (Новоузенск. р-н). Отд.
Новохоперск, Советская, 68.
Центр.-Черн. обл. (Новохоперский р-н). А-во.
Новочеркасск.
Сев.-Кавк. край. (Новочеркасский р-н). Отд.
Нижне-Сергинский завод.
Уральской обл. Отд.
Нов. Ургенч[1]).
Ново-Ургенчский р-н. Отд.
Ногинск, ул. III интерн., 75.
Московск. обл. (Ногинский р-н). Отд.
Нолинск, ул. К. Либкнехта, 19.
Нижегор. край. (Нолинский р-н). Отд.
Нуха.
Азербайдж. ССР. Отд.
раб. пос. Няндома.
Северн. край. (Няндомский р-н). Отд.
Одесса.
Одесский р-н. Отд.
ст. Озеры, ул. Ленина, 1.
Моск. обл. (Озерский р-н). Отд.
пос. Озургеты.
Грузинская ССР. Отд.
Олекминск.
Якутск. АССР. (Олекминский р-н). К-са.
Омск, просп. Ленина, 6.
Зап.-Сиб. край. (Омский р-н). Отд.
Омутнинск, ул. Свободы, 49.
Нижегород. край. (Омутнинский р-н). Отд.
Онега.
Северн. край. (Онегенский р-н). Отд.
Они, Руставельская ул., 9.
Грузинская ССР. Отд.
Опочка, Советская пл., малый корпус.
Ленинград. обл. (Опочкинский р-н). Отд.
Орел, Кооперативная, 13.
Центр.-Черн. обл. (Орловский р-н). Отд.
Оренбург, ул. Ленина, 26.
Ср.-Волжск. край. (Оренбургский р-н). Отд.
Орехово-Зуево, Ленинская, 121.
Московск. обл. (Ор.-Зуевский р-н). Отд.
Орск, уг. ул. Декабристов и Ст. Разина.
Ср.-Волжск. край. (Орский р-н). Отд.
Орша, Ленинская ул.
Оршанский р-н. Отд.
Осташков.
Западн. обл. (Осташковский р-н). Отд.
Остров, ул. 25 окт., д. 27.
Ленингр. обл. (Островский р-н). Отд.
Острогожск, ул. К. Маркса, 1.
Центр.-Черн. обл. (Острог. р-н). Отд.

[1]) В осеннее и зимнее время, в период закрытия навигации по Аму-Дарье, векселя и срочную корреспонденцию следует направлять авио-почтой.

раб. пос. Оха (на Сахалине).
ДВК. Отд.
Очемчиры.
Абхазск. АССР. К-са.
Ош.
Киргизск. АССР. (Араван-Бурин-ский р-н). Отд.
Павлов-Посад.
Московск. обл. (Павлово-Посад-ский р-н). Отд.
с. Павлово[1].
Нижегород. край. (Павловский р-н). Отд.
Павлоград.
Б. Днепропетровск. окр. УССР. А-во.
Павлодар, ул. Ленина, 119.
Казакск. АССР. (Павлодарский р-н). Отд.
Чуст-Пап. р-н.
Узбекск. СССР. (Чуст-Папский р-н). Отд.
Пенджекент.
Тадж. ССР. Отд.
Пенза, Интернациональная, 62.
Ср.-Волж. край. (Пензенский р-н). Отд.
Первомайск, ул. Революции, 12.
Первомайский р-н. Отд.
Переяславль-Залесский.
Иван.-Пром. обл. (Переяславль-Залесский р-н). Отд.
Пермь, ул. 25 Октября, 16.
Уральской обл. (Пермский р-н). Отд.
Петровск.
Ниж.-Волж. край. (Петровский р-н). Отд.
Петропавловск н/Камчатке [1]).
Карельская АССР. К-ра.
Петрозаводск. Красноармейск. ул.
Карельская АССР. К-ра.
Петропавловск н/Камчатке [2]).
ДВК. (Петропавловский р-н). Отд.
Петропавловск [3], Карфагенская, 67.
Казакск. АССР. (Петропавловск. р-н). Отд.
с. Плавское.
Московск. обл. (Плавский р-н). Отд.
Покровск, Коммунарная, 19.
Н.-Волж. край. (Нем. Пов. АССР).
Полоцкий р-н. Отд.
К-ра.
Подольск.
Моск. обл. (Порховский р-н). Отд.
м. Полонное.
Полонский р-н. А-во.
Полоцк.
Полтава, Октябрьская, 11.
Полтавский р-н. Отд.
Порхов.
Ленинград. обл. (Порховский р-н). А-во.
Поти.
Грузинская СССР. А-во.
Почеп, Б. Преображенская, 5.
Западн. обл. (Почепский р-н). Отд.
Пошехонье-Володарск.
Иван.-Пром. обл. (Пошехонье-Володарский р-н). Отд.
Прикумск, Октябрьская, 27.
Сев.-Кавк. край. (Прикумский р-н). Отд.
Прилуки, ул. Ленина.
Прилукский р-н. Отд.
раб. пос. Прокопьевский.
Зап.-Сиб. край. (Прокопьевский р-н). Отд.
Проскуров.
Проскуровский р-н. Отд.
ст. Прохладная.
Сев.-Кавк. край. (Прохладинский р-н). Отд.
Псков, Октябрьская, 18.
Ленинград. обл. (Псковский р-н). Отд.
Пугачев.
Н.-Волж. край. (Пугачевский р-н). Отд.
Пятигорск, уг. Советского пр. и ул. Сакко и Ванцетти.
Сев.-Кавк. край. (Пятигорский р-н). Отд.
Раменское.
Моск. обл. (Раменский р-н). Отд.
Раненбург, ул. Свердлова.
Центр.-Черн. обл. (Раненбургский р-н). Отд.

---

[1]) Почт. адрес: Павлово на Оке.
[2]) В зимний период (декабрь-март) почтовой связи нет. Связь в это время поддерживается по радио. В остальную часть года своевременность получения почты зависит от регулярности пароходных рейсов.
[3]) Телеграфный адрес: Петропавловск Акмолинский.

С. Рассказово.
Центр. Черн. обл. (Рассказовский р-н). Отд.
Речица.
Речинский р-н. Отд.
Ржев.
Западн. обл. (Ржевский р-н). Отд.
Рогачев.
Рогачевский р-н. Отд.
Родники, Павловская, 1.
Иван. Пром. обл. (Родниковский р-н). Отд.
Ромны.
Роменский р-н. Отд.
Рославль.
Западн. обл. (Рославльский р-н). Отд.
Россошь.
Центр.-Черн. обл. (Россош. р-н). Отд.
Ростов/Дон, ул. Энгельса.
Сев.-Кавк. край. К-ра.
Ростов-Ярославский.
Иван. Пром. обл. (Ростов-Яросл. р-н). Отд.
ст. Ртищево.
Ниж.-Волж. край. (Ртищевский р-н). Отд.
Рубцовск.
З.-Сибир. край. (Рубцовский р-н). Отд.
Рыбинск, В.-Набережная, 47/49.
Иван.-Пром. обл. (Рыбинский р-н). Отд.
Рыково.
См. Енакиево.
Рыльск.
Центр.-Черн. обл. (Рыльский р-н). Отд.
Ряжск, Советская пл., 1.
Ряжский р-н. Отд.
Рязань, ул. Ленина, 5.
Моск. обл. (Рязанский р-н). Отд.
Садгород.
Зап.-Сиб. край. (Садгородский р-н). Отд.
Сальяны.
Азербайдж. ССР. К-са.
Сальск.
Сев.-Кавк. край. (Сальский р-н). Отд.
Самара, Советская, 122.
Ср.-Волж. край (Самарский р-н). К-ра.
Самарканд.
Самаркандский р-н. Отд.
Самтреди.
Грузинск. ССР. Отд.
Саранск, Гражданская, 4.
Ср.-Волж. край. (Саранский р-н). Отд.
Сарапул.
Уральск. обл. (Сарапульский р-н) Отд.
Саратов, уг. Советской и Радищевской, д. 2.
Ниж.-Волж. край. (Саратовский р-н). К-ра.
Сасово.
Моск. обл. (Сасовский р-н). Отд.
Свердловск, ул. Вайнера, 24.
Уральск. обл. (Свердловский р-н). К-ра.
Свободный.
ДВК (Зейск. окр.). Отд.
Сатка.
Уральской обл. (Саткинский р-н) Отд.
Себеж, Пролетарская, 31.
Западн. обл. (Себежский р-н). К-са
Себряково (сл. Михайловская), Торговая ул., 54.
Нижн.-Волж. край. (Михайловский р-н). Отд.
Севастополь.
Крымск. АССР. (Севастопольск. р-н). Отд.
Севск.
Западн. обл. (Севский р-н). Отд.
Семенов, ул. Р. Люксембург.
Нижегород. край. (Семеновский р-н). Отд.
Семипалатинск, ул. Урицкого, 47
Казакск. АССР. (Семипалат. р-н). Отд.
Сергач, Советская ул., 54.
Нижегор. край. (Серганский р-н). Отд.
Сердобск, Ленинская ул.
Ниж.-Волж. край. (Сердобский р-н). Отд.
Середа.
Иван. Пром. обл. (б. Шуйского окр.). К-са.
Киш. Багдат-Бегат.
Узбекск. ССР. Отд.
Серпухов, I ул. Революции, 27.

Моск. обл. (Серпуховский р-н). Отд.

Симферополь.
Крымск. АССР. (Симферопольский р-н). К-ра.

Скопин.
Московск. обл. (Скопинский р-н). А-во.

Славгород [1]).
Зап.-Сиб. край (б. Славгор. окр.). Отд.

Славянск.
Славянский р-н. Отд.

Слободской, Вятская ул., 6.
Нижегородск. край. (Слободский р-н). Отд.

Слуцк [2]), Пролетарская, 15.
Слуцкий р-н. Отд.

Смела.
Смелянский р-н. Отд.

Смоленск, Социалистическая, 1/7.
Зап. обл. (Смоленский окр.). К-ра.

Собинка.
Иван. Пром. обл. (Собинский р-н). Отд.

Солигалич [3]).
Иван. Пром. обл. Солигальчинский р-н). Отд.

Соликамск, ул. III интернац.
Уральск. обл. (Соликамский р-н). Отд.

Сормово.
Нижегород. край. (Сормовский р-н). А-во.

С. Сорока.
Карельск. АССР. Сорокский р-н. Отд.

С. Сорочинское.
Ср.-Волж. край. (Сорочинский р-н). Отд.

Сочи.
Сев.-Кавк. край. (Сочинский р-н). Отд.

Спас-Деменск, Б. Советская, 26.
Западн. обл. (Спас-Деменский р-н). Отд.

Спасо-Клепики.
Московск обл. (Спсао-Клепикск. р-н). Отд.

Спасск [4]).
Татарск. АССР. (Спасск. к-н). Отд.

Спасск [5]).
ДВК. (Спасский р-н). Отд.

Спасск [6]).
Московск. обл. (Спасский р-н). Отд.

Сретенск, ул. Свободы, 4.
ДВК (Сретенский р-н). Отд.

Ставрополь-Кавказский.
Сев.-Кавк. край. (Ставропольский р-н). Отд.

Сталинград, ул. Гоголя, 6.
Ниж.-Волж. край. (Сталинградский р-н). Отд.

Сталин, ул. Артема, 38.
Сталинский р-н. Отд.

Сталинабад.
Тадж. ССР. к-ра.

Ст. Бухара.
Ст. Бухарский р-н. Отд.

Ст. Русса.
Ленинградск. обл. (Ст.-Русский р-н). Отд.

Старобельск.
Старобельский р-н. Отд.

Стародуб.
Западн. обл. (Стародубский р-н). Отд.

Старо-Константинов.
Старо-Константиновский р-н. Отд.

Старый Оскол.
Центр.-Черн. обл. (Ст.-Оскольский р-н). Отд.

Степанакерт.
Авт. обл. Нагорного Карабаха. Отд.

Стерлитамак, ул. К. Маркса, 98.
Башкирск. АССР. (Стерлитамак. к-н). Отд.

Судак.
Крымская АССР. (Феодос. р-н). Отд.

Сумы, Кр. площадь, 1.
Сумский р-н. Отд.

Сухиничи.
Западн. обл. (Сухинич. р-н). Отд.

Сухум.
Абхазская ССР. Отд.

Сыктывкар.

---

[1]) Тел. адрес: Славгород Омского.
[2]) „ „ Слуцк Минского
[3]) „ „ День отдых—Среда.
[4]) Тел. адрес: Спасск. Банк.
[5]) „ „ Спасск Владивосток.
[6]) „ „ Спасск Рязанского.

Севрный край. Зырянск. авт. обл. Отд.

Сызрань, Советская, 37.
Ср.-Волж. край. (Сызранский р-н). Отд.

Сычевка [1]).
Западн. обл. (Сычевский р-н). Отд.

Таганрог.
Сев.-Кав. край. (Таганрогский р-н). Отд.

Таласса.
См. Дмитриевка.

Тамбов, Октябрьская, 7.
Центр.-Черн. обл. (Тамбовский р-н). Отд.

Тара.
Зап.-Сиб. край. (Тарский р-н). Отд.

Татарск.
Зап. Сиб. край. (Татарский р-н). А-во.

Ташауз [2]).
Ташаузский р-н. Отд.

Ташкент [3]).
Узбек. ССР. К-ра.

Ташкент [4]).
Узбек. ССР. Отд.

Ташкент [4]).
Узбек. ССР. К-ра.

Тверь, пл. Правды, 33.
Московск. обл. (Тверской р-н). Отд.

Тейково, Октябрьская ул.
Иван. Пром. обл. (Тейковский р-н). Отд.

Телав.
Грузинск. ССР. К-са.

С. Тельвисочное.
Северный край. (Тельвисочский р-н). Отд.

Темрюк.
Сев.-Кав. край. (Темрюковский р-н). Отд.

Термез.
Узбекск. ССР. Отд.

Теджен.
Туркменск. ССР. (Тедженский р-н) Отд.

Тирасполь.
Молдавск. АССР. Отд.

Тифлис, Исполкомская, 5.
Грузинск. ССР. К-ра.

Тифлис, Казначейская, 3.
Грузинск. ССР. Отд.

Тихвин, Советская ул.
Ленингр. обл. (Тихвинский р-н). Отд.

Тобольск, ул. Сталина, 9.
Уральск. обл. (Тобольский р-н) Отд.

Токмак.
Грузинская ССР. Отд.

Томск.
Зап.-Сиб. край. (Томский р-н) Отд.

Торжок.
Московск. обл. (Новоторжский р-н). Отд.

Торопец.
Западн. обл. (Торопецкий р-н) Отд.

Тотьма, ул. Володарского, 14.
Северный край. (Тотьменский р-н). Отд.

Тахта-Базар.
Турк. ССР. (Тахта-Базарский р-н) Отд.

Троцк.
Уральск. обл. (Троцкий р-н). Отд.

Троицкосавск.
Бур.-Монг. АССР. Отд.

Туапсе.
Сев.-Кавк. край. (Туапсинский р-н) Отд.

Тула, ул. Коммунаров, 6.
Московск. обл. (Тульский р-н). Отд.

Тулун.
Сибирский край. (Тулунский р-н). Отд.

Тульчин, ул. Ленина.
Тульчинский р-н. Отд.

Турткуль.
Каракалпакская авт. обл. Отд.

Тюмень, ул. Ленина, 22.
Уральск. обл. Отд.

Тюря-курган.
Узбекск. ССР. (Кассак-Сайский р-н). Отд.

[1]) Телеграфный адрес: Сычевка Ржевского.
[2]) В осеннее и зимнее время, в период закрытия навигации по Аму-Дарье, векселя и срочную корреспонденцию следует направлять авио-почтой.
[3]) Тел. адрес: Ташкент Новбанк.
[4]) " " Старбанк.

Углич.
Иван.-Пром. обл. (Угличский р-н). Отд.
Улала.
Зап.-Сиб. край. (Ойратск. авт. обл.). Отд.
Ульяновск.
Ср.-Волж. край. (Ульяновский р-н). Отд.
Умань.
Уманский р-н. Отд.
Уральск, Рабочая ул., 32.
Казакск. ССР. (Уральский р-н). Отд.
Ура-Тюбе.
Таджикск. ССР. Отд.
Ургут.
Узбекск. ССР. (Ургутский р-н). Отд.
Урюпино (Хопер), Хоперский пр., 23.
Ниж.-Волж. край. (Хоперский р-н). Отд.
Усмань, Советская, 14.
Центр.-Черн. обл. (Усманский р-н). Отд.
Усолье [1]).
Уральск. обл. (Усольский р-н). К-са).
Усть-Абаканск.
Зап.-Сиб. край. (Усть-Абаканск. р-н). Отд.
Усть-Вым.
Северн. край. (Зыр. авт. обл. Усть-Вымский р-н). Отд.
Усть-Каменогорск.
Казакск. АССР. (Усть-Каменогорский р-н). Отд.
Усть-Кулом.
Северный край. (Зыр. авт. обл. Усть-Куломский р-н). Отд.
Устюжна, пл. 25 Октября, 3.
Ленингр. обл. (Устюженский р-н). Отд.
Уфа, ул. Яналиар, 3.
Башкирск. АССР. (Уфимск. к-н). К-ра.
Феодосия.
Крымская АССР. (Феодосийский р-н). Отд.

[1]) Почтовый адрес: Содовый завод, Верхне-Камского окр., Усольской кассе. Тел. госбанка. Содовый завод Банк.

Фергана.
Ферганский р-н. Отд.
Фрунзе, ул. Дзержинского, 66.
Киргизск. АССР. (Фрунз. к-н). К-ра.
Хабаровск, ул. К. Маркса.
ДВК. (Хабаровский р-н). К-ра.
Кишлак Хакулабад.
Узбекск. ССР. (Избаскенский р-н). Отд.
Халтурин.
Нижегородск. край. (Халтурский р-н). Отд.
Харьков [2].
УССР. К-ра.
Харьков [1].
УССР. А-во.
Хасав-Юрт.
Дагестанск. АССР. (Хасав-Юртов. к-н). А-во.
ст. **Хашури.**
Грузинская ССР. Отд.
Хвалынск.
Нижн.-Волж. край. (Хвалынский р-н). Отд.
Херсон.
Херсонский р-н. Отд.
Хива.
Узбекск. ССР. (Хивинский р-н). Отд.
Ходжент.
Тадж. ССР. Отд.
Холм.
Западн. обл. (Холменский р-н). Отд.
Хопер.
Хоперский р-н. Отд.
Хорог на Памире.
Тадж. ССР. К-са.
Цхинвали.
Грузинская ССР. Отд.
Чарджуй (б. Ленинск, Туркм.), уг. Бухарской и Ташкент. ул.
Чарджуйский р-н. Отд.
Чебоксары.
Нижегород. край. К-ра.
Челябинск.
Уральск. обл. (Челябинский р-н). Отд.
Черемхов.

[2]) Тел. адрес: Харьков Южбанк.

Восточ. Сиб. край. (Черемховский р-н). Отд.

Череповец.
Ленинград. обл. (Череповецкий р-н). Отд.

Черкассы, ул. Свердлова, 35.
Черкасский р-н. Отд.

Чернигов.
Черниговский р-н. Отд.

Чиатуры.
Грузинская ССР. Отд.

Чимкент, Туранская, 37.
Казакск. АССР. (Чимкентский р-н). Отд.

Чистополь, ул. Володарского.
Татарск. АССР. (Чистопольск. к-н). Отд.

Чита, Анолинская ул., 30/32.
Восточ.-Сиб. край. (Читинский р-н). Отд.

Чусовая.
Уральской обл. (Чусовск. р-н). Отд.

Чухлома, ул. Октября, 14.
Иван. Пром. обл. (Чухломский р-н). Отд.

Чудово.
Ленинград. обл. (Чудовский р-н). Отд.

Шадринск.
Уральской обл. (Шадринский р-н). Отд.

Кишлак Шариханская.
Узбекск. ССР. (Шариханский р-н). Отд.

раб. пос. Шарья.
Нижегород. край. (Шарьинский р-н). Отд.

Шахризяб.
Узб. ССР. (Шахризябский р-н). Отд.

Шахты.
Сев.-Кавк. край. (Шахт. Дон. р-н). Отд.

Шенкурск, ул. 1 Мая, 8/16.
Северн. край. (Шенкурский р-н). Отд.

Шепетовка, пл. Р. Люксембург.
Шепетовский р-н. Отд.

Шклов [1]**),** Балковская, 2.
Шиловский р-н. Отд.

Шлиссельбург.
Ленинград. обл. (Шлиссельбургский р-н). Отд.

Шуя.
Иван.-Пром. обл. (Шуйский р-н). Отд.

Щегловск.
Зап.-Сибирск. край. (Щегловский р-н). Отд.

Щигры.
Центр.-Черн. обл. (Щигровский р-н). Отд.

Элиста, Астраханская ул.
Ниж.-Волж. край. (Калм. авт. обл.). Отд.

Эривань.
Армянск. ССР. К-ра.

Эчмиадзин.
Армянск. ССР. Отд.

Южа.
Иван.-Пром. обл. (Южский р-н). Отд.

Юрьевец, Советская, 14.
Иван. Пром. обл. (б. Кинешемский окр.). А-во.

Юрьев-Польский [2]**),** Краснооктябрьская ул., 8.
Иван. Пром. обл. (Юрьев-Польский р-н). Отд.

Якутск.
Якутская АССР. (Якутский р-н). К-ра.

Ялта.
Крымская АССР. (Ялтинский р-н). Отд.

Янаул.
Башкирская АССР. (Бирск. к-н). Отд.

Киш. Янги-курган.
Узбекск. ССР. (Янги-Курганский р-н). Отд.

Яранск.
Нижегородск. край. (Яранский р-н). Отд.

Ярославль.
Иван. Пром. обл. (Ярославский р-н). Отд. и Касса.

Ярцево.
Западн. обл. (Ярцевский р-н). Отд.

[1]) День отдыха—среда.

[2]) День отдыха—вторник.

ВАЖНЕЙШИЕ ПЕРЕИМЕНОВАНИЯ ГОРОДСКИХ НАСЕЛЕНИЙ.

А. Алфавит вновь присвоенных названий

Вновь присвоенное название	Республика, край, область	Прежнее название
Городские поселения		
Александровка	Дальне-Восточный край	Бочкарево
Алма-Ата	Казакская АССР	Верный
Артемовск	Украинская ССР	Бахмут
Ашхабад	Туркменская ССР	Полторацк (Асхабад)
Бальцер	Немцев Поволжья АССР	Голый Карамыш
Беднодемьяновск	Средне-Волжский край	Спасск
Бек-Буди	Узбекская ССР	Карши
Белорецк	Башкирская АССР	Белорецкий завод
Богородское-Горбатовск.	Нижегородский край	Богородск
Буйнакск	Дагестанская АССР	Темир-Хан-Шура
Ганджа	ССР Азербайджан	Елизаветполь
Демидов	Западная область	Поречье
Детское Село	Ленинградская область	Царское село
Дзержинск	Нижегородский край	Растяпино
Дмитриев-Льговский	Центрально-Черноземная область	Дмитриев
Дмитриевск-Сталинский	Украинская ССР	Дмитриевск
Дмитровск-Орловский	Центрально-Черноземная область	Дмитровск
Днепропетровск	Украинская ССР	Екатеринослав
Загорск	Московская область	Сергиев
Запорожье	Украинская ССР	Александровск
Зестафоны	ССР Грузия	Квирилы
Зиновьевск	Украинская ССР	Елизаветград
Иошкар-Ола	Марийская авт. область	Краснококшайск (Царевококшайск)
Каменск-Шахтинский	Северо-Кавказский край	Каменск
Канаш	Чувашская АССР	Шихраны
Каракол	Киргизская АССР	Пржевальск
Кзыл-Орда	Казакская АССР	Ак-Мечеть (Перовск)
Кингисепп	Ленинградская область	Ямбург
Киренск-Сибирский	Восточно-Сибирский край	Киренск
Красногвардейск	Ленинградская область	Троцк (Гатчина)
Красноград	Украинская ССР	Константиноград
Краснодар	Северо-Кавказский край	Екатеринодар
Красное село	Ленинградская область	Красный
Кропоткин	Северо-Кавказский край	Романовский хутор
Кузнецк-Сибирский	Западно-Сибирский край	Кузнецк
Лачин	ССР Азербайджан	Абдаляр

Вновь присвоенное название	Республика, край область	Прежнее название
Ленинакан	ССР Грузия	Александрополь
Ленинград	Ленинградская область	Петроград
Ленинск	Московская область	Талдом, село
Ленинск-Кузнецкий	Западно-Сибирский край	Ленино (Кольчугино) пос.
Люксембург-Грузинский	ССР Грузия	Люксембург (Екатеринф.)
Марксштадт	Немцев Поволжья АССР	Екатериненштадт Барон.
Махач-Кала	Дагестанская АССР	Петровск-Порт
Можга	Вотская авт. область	Красн. (пос. Сюгинский)
Ново-Омск	Западно-Сибирский край	Куломзино, пос.
Новосибирск	Западно-Сибирский край	Новониколаевск
Новый Чарджуй	Туркменская ССР	Ленинск
Ногинск	Московская область	Богородск
Первомайск	Украинская ССР	Ольвиополь
Петровск-Забайкальский	Восточно-Сиб. край	Петровский завод
Петропавловск-Камчатск.	Дальне-Восточный край	Петропавловск
Прикумск	Северо-Кавказский край	Святой Крест
Пугачев	Нижне-Волжский край	Николаевск
Рыково	Украинская ССР	Енакиево
Сальск	Северо-Кавказский край	Торговый
Свердловск	Уральская область	Екатеринбург
Свободный	Дальне-Восточный край	Алексеевск
Слуцк-Ленинградский	Ленинградская область	Слуцк (Павловск)
Спасск-Дальний	Дальне-Восточный край	Спасск
Спасск-Рязанский	Московская область	Спасск
Спасск-Татарский	Татарская АССР	Спасск
Сталин	Украинская АССР	Юзовка
Сталинабад	Таджикская ССР	Дюшамбе
Сталинград	Нижне-Волжский край	Царицын
Степанакерт	Нагорного Карабаха авт. область	Ханкенды
Сыктывкар	Коми-(Зырянская) авт. область	Усть-Сысольск
Тутаев	Ивановская Промышлен. область	Романово-Борисоглебск
Ульяновск	Средне-Волжский край	Симбирск
Урицк	Ленинградская область	Лигово, поселок
Усолье-Сибирское	Восточно-Сибирск. край	Усолье
Усолье-Соликамское	Уральская область	Усолье
Фергана	Узбекская ССР	Нов. Маргелан (Скобелев)
Халтурин	Нижегородский край	Орлов
Хашури	ССР Грузия	Михайлово
Чапаевск	Средне-Волжский край	Троцк (пос. Иващенково)
Червень	Белорусская ССР	Игумен
Шахты	Северо-Кавказский край	Александровск-Грушевск
Шамхор	ССР Грузия	Аннено (Аннепфельд)
Шаумян	ССР Грузия	Шулаверы
Фрунзе	Киргизская АССР	Пишпек

Б. Алфавит прежних названий

Прежнее название	Республика, край, область	Вновь присвоенное название
Городские поселения		
Абдаляр	ССР Азербайджан	Лачин
Ак-Мечеть (Перовск)	Казакская АССР	Кзыл-Орда
Александровск	УССР	Запорожье
Александровск-Грушевский	Сев.-Кавказский край	Шахты
Александрополь	ССР Армения	Ленинакан
Алексеевск	Дальне-Восточный край	Свободный
Аннено (Анненфельд)	ССР Азербайджан	Шамхор
Бахмут	УССР	Артемовск
Белорецкий завод	Башкирская АССР	Белорецк
Богородск	Московская область	Ногинск
„	Нижегородский край	Богородское-Горбатовск.
Бочкарево	Дальне-Восточный край	Александровка
Верный	Казакская АССР	Алма-Ата
Гатчина (Троцк)	Ленинградская область	Красногвардейск
Голый Карамыш	Немцев Поволжья АССР	Бальцер
Дмитриев	Центр.-Черноозем. область	Дмитриев-Льговский
Дмитриевск	УССР	Дмитриевск-Сталинский
Дмитровск	Центр.-Черноземная обл.	Дмитровск-Орловский
Дюшамбе	Таджикская ССР	Сталинабад
Екатеринбург	Уральская область	Свердловск
Екатеринодар	Сев.-Кавказский край	Краснодар
Екатеринослав	УССР	Днепропетровск
Екатериненштадт (Баронок же Екатериноград)	Немцен Поволжья АССР	Марксштадт
Елизаветград	УССР	Зиновьевск
Елизаветполь	ССР Азербайджан	Ганджа
Енакиево	УССР	Рыково
Игумен	БССР	Червень
Каменск	Северо-Кавказский край	Каменск-Шахтинский
Карши	Узбекская ССР	Бек-Буди
Квирилы	ССР Грузия	Зестафони
Киренск	Восточно-Сибирский край	Киренск-Сибирский
Константиноград	УССР	Красноград
Краснококшайск (Царевококшайск)	Марийская авт. область	Йошкар-Ола
Красный	Ленинградская область	Красное Село
Красный (б.пос.Сюгинск.)	Вотская авт. область	Можга
Кузнецк	Западно-Сибирский край	Кузнецк-Сибирский
Куломзино, пос.	„ „ „	Ново-Омск
Ленино (Кольчугино) поселок	„ „ „	Ленинск-Кузнецкий
Ленинск	Туркменская ССР	Новый Чарджуй

Прежнее название	Республика, край, область	Вновь присвоенное название
Лигово, поселок	Ленинградская область	Урицк
Люксембург (Екатеринфельд)	ССР Грузия	Люксембург
Михайлово	ССР Грузия	Хашури
Николаевск	Нижне-Волжский край	Пугачев
Новониколаевск	Западно-Сибирский край	Новосибирск
Новый Маргелан (Скобелев)	Узбекская ССР	Фергана
Ольвиополь	УССР	Первомайск
Орлов	Нижегородский край	Халтурин
Петровский завод	Восточно-Сибирский край	Петровск-Забайкальский
Петровск-порт	Дагестанская АССР	Махач-Кала
Петроград	Ленинградская область	Ленинград
Петропавловск	Дальне-Восточный край	Петропавловск-Камчатск.
Пишпек	Киргизская АССР	Фрунзе
Полторацк (Асхабад)	Туркменская ССР	Ашхабад
Поречье	Западная область	Демидов
Пржевальск	Киргизская АССР	Каракол
Растяпино	Нижегородский край	Дзержинск
Романово-Борисоглебск	Ивановская Пр. область	Тутаев
Романовский хутор	Сев.-Кавказский край	Кропоткин
Святой Крест	„ „ „	Прикумск
Сергиев	Московская область	Загорск
Симбирск	Средне-Волжский край	Ульяновск
Слуцк (Павловск)	Ленинградская область	Слуцк-Ленинградский
Спасск	Средне-Волжский край	Беднодемьяновск
Спасск	Московская область	Спасск-Рязанский
Спасск	Дальне-Восточный край	Спасск-Дальний.
Спасск	Татарская АССР	Спасск-Татарский.
Талдом, село	Московская область	Ленинск
Темир-Хан-Шура	Дагестанская АССР	Буйнакск
Торговый	Сев.-Кавказский край	Сальск
Троцк (б. пос. Иващенково	Средне-Волжский край	Чапаевск
Усолье	Восточно-Сибирский край	Усолье-Сибирское
Усолье	Уральская область	Усолье-Соликамское
Усть-Сысольск	Коми (Зырянская) автон. область	Сыктывкар
Ханкенды	Нагорного Карабаха авт. область	Степанакерт
Царицын	Нижне-Волжский край	Сталинград
Царское Село	Ленинградская область	Детское Село
Шихраны	Чувашская АССР	Канаш
Шулаверы	ССР Грузия	Шаумян
Юзовка	УССР	Сталин
Ямбург	Ленинградская область	Кингисепп

Наиболее употребительные условные сокращения

ао—автономная область
а-во—агенство
аим—аймак
Акц. о-во—Акционерное Общество
апт.—аптечный
бем.—бемское
б-ка—библиотека
б-ца—больница
б.—бывший
Б.—большой
веч.—вечерний
гл.—главный
г.—город
гор.—городской
гос.—государственный.
дач. пос.—дачный поселок.
д.—деревня
з-д—завод
из-во—издательство
ин-т—институт
инд.—индустриальный
к-н—кантон
кв.—киловат
км.—километр
кишл.—кишлак
кол.—количество
кр.—край
к-ра—контора
к-т—комитет
крц.—краевой центр
кур. пос.—курортный поселок
л/ст.—ламповое стекло
л/з.—лесозавод
л-ца—лечебница
лит.—литейное
м.—малый и местечко
мед.—медицинский
мех.—механический.
маст.—мастерская
мон. и ком. бут.—монопольные и коммерческие бутылки
Н.—нижний
обл.—область
обц.—областной центр
о-во—общество
оз.—озеро
о-г—округ
Отд-ние—отделение
пед.—педагогический
пл.—платформа-площадь
пер.—переулок
п/бел. ст.—полубелое стекло.
п/ст.—подстанция
пос.—поселок
п. г. т.—поселок городского типа
пос. при ст.—поселок при станции
п/ящ.—почтовый ящик
п/о.—почтовое отделение
пр-ние—правление
п-во—производство
пр-сть—промышленность
пред-во—представительство
пр.—проспект
раб.—рабочих
рабц.—рабочий центр
р-н.—район.
раб. пос.—рабочий поселок.
раз.—раз'езд
раск. пос.—раскройно-посадочный.
ред.—редакционный
р.—река
респц.—республиканский центр
руд.—рудник.
с.—село
с/с.—сельский совет
с/х.—сельско-хозяйственный
с/х. арт.—сельскохозяйственная артель
сл.—слобода
сл.—служащие
сист.—система
сов.—советский
ст.—станция
ст-ца—станица
тир.—тираж
тр-т—транспорт
т-во—товарищество
тум.—туман
тумц.—центр тумана
уг.—угол
уз.—узел
ул.—улица и улус
ун-т—университет
улц.—центр улуса
упр-ние—управление
уроч.—урочище

уч.—учащийся
ф-ка—фабрика
фарм.—фармацевтический
ф/п.—фортепиано
хл.—хлопковый
х/бум.—хлопчато-бумажный
х.—хутор
ц.—центр
центр.—центральный
ч.—человек
чл.—член
шелк.-обм.—шелково-обмоточный
шк.—школьный
экз.—экземпляр
э/кол.—электро-кольцо.
э/ст.—электро-станция

Хозяйственно-политическая и общественная пропаганда и информация на транспорте охватывают **полмиллиарда пассажиров, ежегодно перевозимых транспортом.**

Сдавайте плакаты и лозунги Гос. К-ре Трансинформация НКПС для развестки на транспорте.

Москва, пл. Свердлова, 2-й дом ЦИК СССР, пом. 12, тел. 80-39.

„МОТГУБОР“

Московское Об'единенное Т-во производства головных уборов
(член Мостекстильшвейсоюза)

ПРОИЗВОДИТ:

Зимние и летние головные уборы.
Картузно-шапочные приборы.

АДРЕС:

Правление и фабрика головных уборов—Ульяновская ул., д. № 11.

Фабрика карт.-шапочных приборов—дер. Обушково Московск. обл., почт. отд. Павловская слобода.

Телефоны:

Правление—5-42-58. | Бухгалтерия—2-17-49.
Ф-ка и контора—1-85-40. | Отделение № 2—4-99-32.

Текущий счет—Таганское агенство Госбанка № 192.

УПРАВЛЕНИЕ

Производств. предпр. О.С.О. Мособлисполкома

МОСКВА, Центр, Б. Харитоньевский пер., д. 24.

ТЕЛЕФОНЫ:
Директор-распорядитель... } 5-29-50.
Зам. директ. ..... }
Секретариат ..... 4-34-46.
Главная бухгалтерия..... 4-38-88.
Коммерческий отдел ..... 4-61-24.

ПРОИЗВОДСТВА:

В МОСКВЕ:

1. Ф-ка головных уборов тел. .. 3-22-97.
2. „ чулочно-вязальная . . . 2-76-91.
3. „ швейная и белошвейная. 4-45-57.
4. „ 1-я красильня . . . . . 1-32-39.
5. „ 2-я красильня . . . . . 5-86-87.
6. „ щеточная . . . . . 4-24-79.
7. З-д литейный и слес.-механ... 62-35.
8. Тверское отд. красильн. ф-ки 5-49-91.
9. Петровское „ „ „ 3-22-97.
10. Лубянское „ „ „
11. Арбатское „ „

НА ПЕРИФЕРИИ МОСК. ОБЛ.

Швейное.
Обувное.
Матрацное.
Одеяльное.
Чулочно-вязальн.
Шеточное.
Механическое.
} В г. Загорске тел. № 86.

Учебная швейная ф-ка в г. Рязани.
„ „ „ „ „ „ Калуге.
Учебная фабрика головных уборов в г. Твери.

УПРАВЛЕНИЕ

УЧЕБНО-ПРОИЗВОДСТВЕННЫМИ ПРЕДПРИЯТИЯМИ МОСКОВСКОГО ОБЛАСТНОГО ОТДЕЛА ВОГ при НКСО

Москва, Первомайская ул., дом № 24. ■ Тел. 2-82-39 и 1-53-73.

ОБ'ЕДИНЯЕТ ПРЕДПРИЯТИЯ:

1-е
Учебно-Производственные
МАСТЕРСКИЕ

ПРОИЗВОДСТВО
ВЕНТИЛЯТОРОВ
«СИРОККО»
центробежных и винтовых,
„ДВОЙНОЙ БЛЕКМАН"
приводных и моторных.

РЕМОНТ
электромоторов и двигателей.

2-е
Учебно-Производственные
МАСТЕРСКИЕ

ПОШИВКА
ВЕРХНЕГО ПЛАТЬЯ
И РАЗНОГО БЕЛЬЯ

ПРОИЗВОДСТВО
подтяжек и подвязок

3-е
Учебно-Производственные
МАСТЕРСКИЕ

ТИПОГРАФСКИЕ
и
ПЕРЕПЛЕТНЫЕ
РАБОТЫ.

Техно-Химическая
ФАБРИКА
„Заря Октября"

ПРОИЗВОДСТВО
Разнообразных чернил,
Чернильного порошка,
Штемпельной краски,
Канцелярского клея,
Целлулоидных гребней.

III

ОТДЕЛ ИНФОРМАЦИОННЫЙ

Хозяйственно-политическая и общественная пропаганда и информация на транспорте охватывают **полмиллиарда пассажиров, ежегодно перевозимых транспортом.**

Сдавайте плакаты и лозунги Гос. К-ре Трансинформация НКПС для развестки на транспорте.

Москва, пл. Свердлова, 2-й дом ЦИК СССР, пом. 12, тел. 80-39.

Отто ВОЛЬФ

ОПТОВАЯ ТОРГОВЛЯ ЖЕЛЕЗОМ

КЕЛЬН

ТРУБЫ ВСЯКОГО РОДА: для нефтяной промышленности, для газов и водопроводов, канализации, котлов; элементы, арматура, фланцы, фитинги и т. п.

ПРОВОЛОКА и ПРОВОЛОЧНЫЕ ИЗДЕЛИЯ: проволочные канаты и проволока для канатов из высококачественной стали для буровых и под'емных машин и т. п.

БРУСКОВОЕ, ФАСОННОЕ и УНИВЕРСАЛЬНОЕ ЖЕЛЕЗО, а также железо в специальных качествах и профилях

БАНДАЖНОЕ и ПОЛОСОВОЕ ЖЕЛЕЗО холодной прокатки; высококачественная полосовая сталь и т. п.

ЛИСТОВОЕ ЖЕЛЕЗО и ЖЕСТЬ любой толщины и размеров, согласно всем предписаниям качества и условий классификации

ЖЕЛЕЗНОДОРОЖНЫЙ МАТЕРИАЛ

Otto WOLFF

EISENGROSSHANDLUNG

KÖLN a. Rh.

Выписка товаров из-за границы по помещаемым информациям может быть произведена лишь на основании действующих в СССР правил о монополии внешней торговли.

ГОРНАЯ,

ТОПЛИВНАЯ

и СИЛИКАТНАЯ ПРОМЫШЛЕННОСТИ.

ВСНХ СССР

ГОСУДАРСТВЕННОЕ ВСЕСОЮЗНОЕ
ОБЪЕДИНЕНИЕ ГОРНОЙ ПРОМЫШЛЕННОСТИ

по добыче, переработке и сбыту неметаллическ. ископаемых

МИНЕРАЛРУД

МОСКВА

ИЗУМРУДЫ	КОРУНДЫ	КАОЛИНЫ	ГРАНИТ
АСБЕСТ	НАЖДАКИ	ОГНЕУПОРНЫЕ	МРАМОР
СЛЮДА	ГРАНАТ	ГЛИНЫ	МРАМОРНЫЕ
ГРАФИТ		ПОЛЕВОЙ	ДОСКИ
ТАЛЬК		ШПАТ	ЛАБРАДОРИТ
БАРИТ		КВАРЦ	

ВСЕСОЮЗНОЕ ОБ'ЕДИНЕНИЕ ПО ДОБЫЧЕ, ОБРАБОТКЕ И РЕАЛИЗАЦИИ ЦВЕТНЫХ МЕТАЛЛОВ, ЗОЛОТА И ПЛАТИНЫ

„ЦВЕТМЕТЗОЛОТО"

„ЦМЗ"

МОСКВА, Ветошный пер., 15.

На основании постановления Совета Народных Комиссаров СССР от 17 ноября 1929 года, постановления ВСНХ СССР от 26 декабря 1929 г. и Устава, утвержденного председателем ВСНХ СССР того же 26 декабря 1929 г. учреждено Всесоюзное об'единение по добыче, обработке и реализации цветных металлов, золота и платины —„**ЦВЕТМЕТЗОЛОТО**" (**ЦМЗ**), являющееся государственным об'единением цветной и золотоплатиновой металлопромышленности Союза ССР, органом ВСНХ СССР и действующим в качестве самостоятельной хозяйственной единицы на началах хозяйственного (коммерческого) расчета в соответствии с плановыми заданиями ВСНХ СССР.

Уставный капитал „**ЦВЕТМЕТЗОЛОТО**" определен ориентировочно в 190 855 765 р. 85 к.

Об'единение зарегистрировано НКТоргом СССР 30 декабря 1929 г. под № 209, о чем опубликовано в № 302 от 31/XII 1929 года газеты „Экономическая Жизнь".

Устав „ЦВЕТМЕТЗОЛОТО" опубликован в Собрании Законов СССР, Отдел II, № 8 от 12 марта 1930 г., ст. 69.

С момента регистрации к „ЦВЕТМЕТЗОЛОТО" перешли активы и пассивы следующих предприятий: 1) Государственного треста „Атбасцветмет", 2) Государственного треста „Башгортрест", 3) Государственного треста „Госпромцветмет", 4) Государственного об'единения „Армянская медь", 5) Государственного комбината „Риддерцинк", 6) Государственного комбината „Севкавцинк", 7) Государственного комбината „Средазсвинец", 8) Государственного треста „Бурцветмет", 9) Государственного института „Гипроцветмет" и 10) Всесоюзного синдиката „Всецветмет", уставы которых потеряли свою силу.

Кроме того, об'единению, согласно его устава, передано имущество отдела цветных металлов Государственного института цветных металлов и прикладной минералогии (в сроки и в пределах, предусмотренных в постановлении президиума ВСНХ СССР от 4/XI 1929 г.) и уставные капиталы Государственного треста „Уралцветмет", Государственного горно-химического треста (б. „Редкие элементы" и Всесоюзного золотопромышленного акционерного о-ва „Союззолото". Все средства и имущества этих трех последних предприятий отошли на баланс об'единения, а уставы их временно и до особого постановления Президиума ВСНХ (о чем будет сказано ниже) сохранили свою силу.

Непосредственное подчинение и руководство предприятиями „Уралцветмета" и „Горхимтреста" и А/О „Союззолото", впредь до сохранения силы их уставов, остались за руководящими органами по уставам, утвержденным в свое время; все же предприятия ликвидированных трестов, комби-

натов, об'единений и учреждений перешли под непосредственное руководство правления „Цветметзолото".

Помимо вышеуказанного в состав об'единения вошли все строительства новых предприятий цветной металлопромышленности.

С 1 июля 1930 г. трест „Уралцветмет", согласно постановления ВСНХ от 21/V-30 г. обращен к ликвидации, Устав его потерял силу и все предприятия б. треста отошли в непосредственное подчинение правления „Цветметзолото".

Постановлением СТО от 4 октября 1930 г, за № 286 было определено реорганизовать управление цветной и золотоплатиновой промышленностью, создав в составе ВСНХ СССР, взамен об'единения „Цветметзолото", два об'единения—„Союзцветмет" и „Союззолото".

На основании этого постановления СТО Президиумом ВСНХ СССР 10 октября 1930 г. (постановление № 1469) было определено — разделить „Цветметзолото" на два Всесоюзных об'единения: а) Государственное всесоюзное об'единение по добыче, обработке и реализации цветных металлов „Союзцветмет" („СЦМ") и б) Государственное всесоюзное об'единение по добыче, скупке и реализации золота и платины „Союззолотоплатина" („СЗП"). Одновременно председателем ВСНХ СССР были утверждены Уставы этих об'единений. Все предприятия и учреждения б. „Цветметзолото" были разделены между обоими об'единениями соответственно роду их промышленности и было предложено ВСНХ СССР правлениям об'единений разделить капиталы, имущества, права и обязанности соответственно утвержденных уставов. Согласно приведенного постановления Президиума ВСНХ СССР, предприятия, с активом и пассивом, Всесоюзного золотопромышленного акционерного о-ва „Союззолото" подлежали передаче об'единению „Союззолотоплатина" с момента его регистрации, с прекращением деятельности б. об-ва.

О состоявшемся разделении и связанных с ним изменениях и преобразованиях опубликовано Наркомторгом СССР в № 219 от 16 ноября 1930 г. газеты „Экономическая Жизнь". По этой публикации значились: з а р е г и с т р и р о в а н н ы м и:

а) об'единение „Союзцветмет"—1/XI-30 г. под № 334 и б) об'единение „Союззолотоплатина"— 1/XI-30 г. под № 335 и п р е к р а т и в ш и м и с в о е с у щ е с т в о в а н и е: а) об'единение „Цветметзолото", зарегистрированное 30/XII-29 г. под № 209 и б) А/О „Союззолото", зарегистрированное 29/XII-27 г. под № 219.

Указанное преобразование цветной и золотоплатиновой промышленности просуществовало весьма недолго и постановлением СТО от 23 ноября 1930 г. за № 398 было определено: отменить постановление СТО от 4/X-30 г. за № 286 об организации об'единений „Союзцветмет" и „Союззолотоплатина" и в о с с т а н о в и т ь Всесоюзное об'единение „Цветметзолото" с сохранением его устава, утвержденного ВСНХ СССР 26 декабря 1929 года (Собрание законов СССР, 1930 г., отдел II, № 8. ст. 69). В соответствии с последовавшим постановлением СТО ВСНХ СССР приказом от 24/XI-30 г. № 2347 отменил свое постановление от 10/X-30 г. за № 1469 о реорганизации об'единения „Цветметзолото" и от 31/X-30 г. № 1547 об определении уставных капиталов „Союзцветмет" и „Союззолотоплатина" и постановил—восстановить Всесоюзное об'единение „Цветметзолото", а уставы об'единений „Союзцветмет" и „Союззолотоплатина" считать утратившими силу.

Одновременно, постановлением от 24/XI-30 г. за № 1620 Президиум ВСНХ постановил—в соответствии с примечанием 2-м к § 1 устава „Цветметзолото" считать с 24/XI-30 г. потерявшими силу уставы Горно-химического треста и А/О „Союззолото", с передачей предприятий, учреждений и капиталов и имущества названных трестов и о-ва в ведение правления „Цветметзолото".

В соответствии с указанными постановлениями Наркомторгом СССР произведены надлежащие реестровые записи, о чем опубликовано в № 241 от 10 декабря 1930 г. газеты „Экономическая Жизнь", и ныне считаются:

а) восстановленным—Всесоюзное об'единение по добыче, обработке и реализации цветных металлов, золота и платины „Цветметзолото" (ЦМЗ), зарегистрированное Наркомторгом СССР 30/XII-29 г. под № 209 и действующее на основании устава, утвержденного ВСНХ СССР 26/XII-29 г. и

б) прекратившими свое существование: 1) об'единения „Союзцветмет" и „Союззолотоплатина"—в силу отмены постановления СТО о разделении и 2) Горно-химический трест и А/О „Союззолото"—в силу примечания 2-го к § 1 устава „Цветметзолото" вследствие последовавшего о том особого постановления Президиума ВСНХ СССР.

В результате всех этих изменений и преобразований ныне вся цветная и золотоплатиновая промышленность Союза ССР об'единена во Всесоюзном об'единении „Цветметзолото" с подчинением всех его предприятий, учреждений, строительств и прочих хозорганов правлению об'единения, находящемуся в Москве. Для непосредственного управления и об'единения в хозяйственную единицу предприятий, приисков, рудников и др. хозорганов золото-платиновой и цветной металлопромышленности, расположенных на территории Восточно-Сибирского и Тихо-Океанского края, а также Бурято-Монгольской и Якутской Автономных Республик, правлением в составе об'единения организовано Восточное управление („ВЦМЗ"), являющееся неразрывной частью правления и возглавляемое начальником, состоящим в то же время заместителем председателя правления.

Ныне в состав „Цветметзолото" входят следующие предприятия, учреждения и строительства:

Московская и Ивановская промышленные области.

1. Московский государственный металло-аффинерный завод „ЦМЗ" им. т. Молотова.
   Москва, дер. Верхние Котлы, Ленинского района, Моск. обл.
2. Московский государственный металло-прокатный завод „ЦМЗ".
   Москва, Серпуховский вал, 35.
3. Московский государственный аффинажный завод „ЦМЗ".
   Москва, Ст. Божедомка, 27.
4. Московский государственный завод редких элементов „ЦМЗ"
   Москва, Марьина роща, Полковая, 13.
5. Кольчугинский государственный металлообрабатывающий завод „ЦМЗ"
   Кольчугино, Ивановской Пром. обл.
6. Подольский государственный баббитный и аффинерн. зав. „ЦМЗ".
   Г. Подольск. Моск. области.
7. Государственное управление по постройке завода № 45 „ЦМЗ".
8. Государсвенное управление по постройке алюминиевых заводов „ЦМЗ" „Алюминстрой".
   Москва, Никольская, 11.
   Примеч. В состав „Алюминстроя" входят строительства Ленинградского и Днепровского алюминевых комбинатов,— см. ниже под № 14 и 18.
9. Государственный институт по проектированию предприятий цветной металлопромышленн. „ЦМЗ". „Гипроцветмет".
   Москва, Б. Гнездниковский п. 10.

10. Государственный научно-исследовательский институт цветных металлов и золота „ЦМЗ" „Гинцветмет".
Москва, Старо-Монетный п., 29.

11. Государственный горно-разведочный институт по разведкам цветных металлов и золота „ЦМЗ" „Цветметразведка"
Москва, Юшков пер., 4.

Ленинградская область.

12. Ленинградский государств. металлообрабатывающий завод „ЦМЗ" „Красный Выборжец".
Ленинград, Полюстровская набережная, 27.

13. Ленинградский государственный металлообрабатывающий завод им тов. Ворошилова.
Ленинград, Перевозная, 1.

14. Строительство Ленинградского алюминиевого комбината „Алюминстроя" „ЦМЗ" в составе: Ленинградского опытного алюминиевого завода; Ленинградского опытного магниевого завода; строительства алюминиевого завода на Волхове.
(Входит в состав Алюминстроя, см. № 18).
Г. Ленинград. Выборгская сторона, Фризов пер., № 11/15.

Украинская ССР.

15. Киевский государственный кабельный завод „ЦМЗ" им. Красина.
Г. Киев, ул. 9 января, 23.

16. Никитовский государственный ртутный комбинат „ЦМЗ".
Ст. Никитовка, Донецких ж. д.

17. Константиновский государственный цинковый завод „ЦМЗ".
Ст. Константиновка, Дон. ж. д.

18. Строительство Днепровского алюминиевого комбината „Алюминстроя" „ЦМЗ". (Входит в состав Алюминстроя, см. № 8).
Ст. Кичкас, Украинской ССР.

Северо-Кавказский край.

19. Северо-Кавказский государ. горно-заводский к-т „ЦМЗ" „Севкавцинк" г. Владикавказ.

Закавказская СФСР.

20. Закавказский горно-заводский к-т „ЦМЗ" „Закмедькомбинат", в составе:
а) Аллавердские предприятия.
б) Строительство медеплавильного завода в Аллавердах.
Ст. Аллаверды, Закавк. ж. д.
в) Зангезурские предприятия.
г. Кафан, Арм. ССР.

Уральская область.

21. Карабашский государственный горно-заводский к-т „ЦМЗ".
Карабаш, Уральской обл.

22. Калатинский государственный горно-заводский к-т „ЦМЗ".
Калата, Уральской области.

23. Кыштымский государственный электро-завод „ЦМЗ" (б Нижне-Кыштымский электролитный завод)
Кыштым, Уральской области.

24. Кыштымский государственный механический завод „ЦМЗ". (б строит. Кыштымского механ. з-да).
Кыштым, Уральской области.

25. Государственный к-т уральских платиновых предприят. „ЦМЗ" „Уралплатина".
Г. Свердловск. Уральской обл.

26. Кочкарский государственный горно-заводский к-т „ЦМЗ" (б. Кочкарское гл. упр. и б. Гумбейский Меелитовый рудник).
Г. Кочкар, Уральской области.

27. Государственное управление по постройке Красно-уральского горно-заводского к-та „ЦМЗ" „Уралмедьстрой".
П/О Богомоловское, Уральской обл.
28. Государственное управление по постройке Свердловского медеобрабатывающего и медеэлектрического к-та „Цветметстрой".
(Организовано в составе строительства б. Пышлинского-Ключавского ком-та и б. строит. „Нового медеобрабат. з-да на Урале").
Г. Свердловск, Уральской области.
29. Государственное управление по постройке Уральского никелевого комбината „ЦМЗ".
Верхний Уфалей, Уральской области.
30. Государственное управление по постройке Челябинского цинкового завода „ЦМЗ".
Г. Челябинск, Уральской обл.
31. Государственное управление по постройке Оренбургского меденикелевого к-та „ЦМЗ" „Медьникельстрой".
Г. Москва, ГУМ, 1 линия, 3 эт., помещ. № 87.
32. Государственное управление по постройке Турьинского медного к-та „ЦМЗ".
С. Турьинские рудники, Надежинского района, Уральской области.

Башкирская АССР.

33. Первый Башкирский государственный горно-заводский к-т „ЦМЗ".
Танадыково-Баймак Башк. АССР
34. Второй Башкирский государственный горно-заводский к-т „ЦМЗ".
Г. Миасс, Уральской области.

Казакская АССР.

35. Карсак-Пайский государственный горно-заводский к-т „ЦМЗ".
Г. Карсак-Пай, Казакской АССР.
36. Государственное управление по постройке центрального Казакского медеплавильного завода „ЦМЗ" „Казмедьстрой".
П/О Большое Михайловское, Казакской АССР.
37. Риддерский государственный горно-заводский к-т „ЦМЗ".
Риддер, Казакской АССР.
38. Джетыгаринский государственный комбинат „ЦМЗ".
(Джетыгаринское гл. пр. управл.)
Ст. Бреды, Троицко-Орской ж. д.
39. Восточно-Казакский государственный комбинат „ЦМЗ".
(Восточно-Казанское гл. пр. управление).
Село Георгиевское, Разинского района, Казакской АССР.
40. Степной государственный комбинат „ЦМЗ" „Степняк". (б. пр. управл. „Степняк").
П/О Щучье, Казакской АССР.
41. Средне-Азиатский государственный горнозаводский к-т „ЦМЗ" „Средазсвинец", (включая Сулейман-Сайское месторождение).
Г. Чимкент.

Узбекская ССР.

42. Киргизский государственный комбинат редких элементов (б. Туя-Муюнский радиевый р-к и Каданжайский сурьмяный рудник).
Примечание. Комбинат находится в стадии организации; надлежит сноситься непосредственно с рудниками.
Г. Фергана, Узбекской ССР, Интернациональная ул., 42.

Западно-Сибирский край.

43. Белово-Салаирский горно-металлургический комбинат „ЦМЗ“ (б. Алтайское и Егорово-Салаирское приисковое управление и б. строительство Кузбасцинкстрой).
Ст. Белово, Томской обл.
Примеч. Комбинат находится в стадии организации. До особого приказа надлежит обращаться непосредственно в указан. предпр.
44. Абаканское приисковое управление „ЦМЗ“.
Таштым, Зап.-Сиб. край.
45. Саралинский государственный к-т „ЦМЗ“ (б. Саралинское гл. приисковое управление).
Прииск. главн. стан. п/о Ужур, Зап.-Сибирского края.
46. Карыинский (Мартайгинский) государственный к-т „ЦМЗ“ (б. Мариинское (Мартайгинское) главное приисковое управление).
Центральный рудник, п/о Тисуль Зап.-Сиб. края.
47. Минусинский государственный к-т „ЦМЗ“ (б. Минусинское гл. пр. упр).
Артемовский рудник п/о Курагино, Зап.-Сиб. края.
48. Государственное управление по постройке Кемеровского цинково-свинцово-серно-кислотного комбината „ЦМЗ“.
Г. Щегловск, Зап.-Сиб. края.
49. Кроме того, в непосредственном ведении правл. „Цветметзолото“ находится также упр. Танну-Тувинскими золотопромышленными предприятиями при Тувинбанке-Кзыл-Таннутувинской республики, Управл. золотыми предприятиями.
Примечание. Монтаж драги в районе 2-го Башкирского ком-та (см. выше под № 37); вновь строящиеся фабрики, электростанции в Минусинском (47) и Саралинском (45) комбинатах, станция в Маринском ком-те (46) и все гидравлики в Зап.-Сиб. крае, впредь до сдачи всех этих строительств в эксплоатацию, в техническом отношении подчиняются восточн. упр. „ВЦМЗ“.

Предприятия, входящие в состав Восточного управления „ВЦМЗ“.

Восточно-Сибирский край и Бурято-Монгольская АССР.

50. Северо-Енисейский государственный к-т „ЦМЗ“ (б. Северо-Енисейское гл. прииск. упр.).
П/О Советский рудник, Вост.-Сиб. кр.
51. Южно-Енисейский государственный к-т „ЦМЗ“ (б. Южно-Енисейское гл. прииск. упр.).
П/О Александрово-Ивановский прииск, Восточн.-Сиб. края.
52. Красноярское приисковое управление „ЦМЗ“.
Г. Красноярск, Вост.-Сиб. края.
53. Лена-Витимское приисковое управление „ЦМЗ“.
Пр. Александровский, п/о Мача-Бодайбинского района, Восточно-Сибирск. края.
54. Колларское приисковое управление „ЦМЗ“.
Пр. „Одиннадцатый Октябрь“, п/о Могоча, Тихо-Океанского кр.
55. Баргузинское приисковое управление „ЦМЗ“.
С. Баргузино, Е. М. АССР.
56. Сретенский государственный к-т „ЦМЗ“ (б. Сретенское гл. прииск. управление).
Г. Сретенск, Вост.-Сиб. края.
57. Чикойский государственный к-т „ЦМЗ“ (б. Чикойская промконтора и б. Чикойский Молибденовый рудник).
С. Красный Яр, В.-Сиб. края.

Примечание. Комбинат находится в стадии организации; надлежит сноситься непосредственно с предприятиями, т.-е. с промконторой и рудником.

58. Ононское приисковое управление „ЦМЗ".
С. Кыра, В.-Сиб. края.

59. Забайкальский государственный к-т редких элементов „ЦМЗ" (б. б. Оловяно-ванадиевый рудник, Арбуевский вольфрамовый рудник, Букукинский вольфрамовый рудник и Белухинский вольфрамовый рудник).
Ст. Борзя, Забайкальской ж. д.
Примечание. Комбинат находится в стадии организации, надлежит сноситься непосредственно с предприятиями.

60. Дарасунский государственный горно-заводский к-т „ЦМЗ".
Дарсунские рудники, п/о ст. Шилка, Забайкальской ж. д.

61. Иркутский государственный металлический завод „ЦМЗ".
Г. Иркутск, ул. Октябрьской Революции, 5.

62. Государственное управление по постройке Нерчинского свинцово-цинкового к-та „ЦМЗ" „Нерчинкстрой" (вкл. Кутомаровский свинцово-плав. з-д).
Москва, Кузнецкий пер., угол Большой Дмитровки, д 8/1.

63. Государственное управление по постройке Норильского медно-никелевого к-та „ЦМЗ" «Норильскстрой".
П/О Дудинское, Енисейского района, В.-Сиб. края.

Якутская АССР.

64. Алданский государственный комбинат „ЦМЗ" (б. Алданское гл. прииск. управление).
Прииск „Незаметный", Якутской АССР.

65. Колымское прииск. упр. „ЦМЗ".
Прииск Средникан, пристань Ола, Тихо-Океанского края.

66. Южно-Якутское пр. управление. „ЦМЗ".
Пос. Нагорный, Якутск. АССР.

Тихо-Океанский край.

67. Могочинское приисковое управление „ЦМЗ".
Ст. Могоча, Тихо-Океанского края.

68. Зейское прииск. управл. „ЦМЗ".
Г. Зея, Тихо-Океанского края.

69. Селамджинское приисковое управление „ЦМЗ". (включая Умальтинское молибденовое месторождение)
Прииск Златоустовский, п/о Экимчан, Тихо-Океанского края.

70. Нижне-Амурское приисковое управление „ЦМЗ".
Г. Николаевск на Амуре, Тихо-Океанского края.

71. Джалиндо-Урканское приисковое управление „ЦМЗ".
Пр. Соловьевский, Джалиндского района, Тихо-Океанск. края.

72. Бирско-Сугарское приисковое управление „ЦМЗ".
П/О Облучье, Тихо-Океанского края.

73. Иманское приисковое управление „ЦМЗ".
Ст. Иман, Уссурийской ж. д.

74. Рудник „Аскольд" „ЦМЗ".
Владивосток, остров Аскольд, Тихо-Океанского края.

В ведении об'единения „Цветметзолото" состоят учебные заведения

ВТУЗ'ы	РАБФАКИ
1. Московский инст-т цветн. металлов при нем:	Московский дневн., Кольчугинский дневн., Кольчугинский вечерн.
2. Уральский инст-т цветн. металлов при нем:	Свердловкий дневн., Колатинский веч., Карабашский веч., Кыштымский веч.
3. Иркутский инст-т золотоплатины при нем:	Иркутский дневн. и вечерн.

ТЕХНИКУМЫ дневные:

1. Уральский
2. Томский
3. Риддерский
4. Эриванский

горно-металлург.

5. Кольчугинский металлург.
6. Иркутский
7. Читинский

горно-металлург.

8. Алданский золотой

ТЕХНИКУМЫ вечерние:

1. Риддерский горно-металлург.
2. Кольчугинский металлург.
3. Калатинский
4. Карабашский

горно-металлург.

5. Владикавказский (Севкавцинк) горно-металург.

факультеты цветных металлов при металлургических инст-тах „СТАЛИ"

1. Днепропетровский
2. Донской (Новочеркасск).
3. Ленинградский
4. Томский (переводится в Кузнецк)
5. Факульт. цветн. мет. при Промакадемии им. Сталина
6. Отдел цветн. мет. при Ингушском индуст. техн. в г. Владикавказе

1. Владикавказского горно-мет. техн. на базе отдел. цвет. мет.
а) Ингушск. индустр. техн., и б) Таганрогского авиотехникума.
2. Вечерн. техн. в Карсак-Пае на базе подготовительн. отделения

Об'единение имеет конторы в Ленинграде, Харькове, Киеве, Ростове н/Дону, Тифлисе, Свердловске, Новосибирске, Хабаровске, Красноярске, Иркутске и др. городах с широко расветвленной по всему Союзу сетью подчиненных конторам агентств и уполномоченных.

Высшим руководящим органом об'единения является правление под председательством А. П. Серебровского.

Структура центрального аппарата правления в Москве следующая: 1) Техническое управление, 2) Планово-экономическое управление, 3) Административное управление, в состав которого входит Юридическое бюро, 4) Управление рационализации, 5) Управление труда и кадров, 6) Финансовое управление, 7) Спецуправление, 8) Управление снабжения („Цветметснаб"), 9) Управление распределения („Цветметсбыт"), 10) Главная бухгал-

терия, 11) Иностранное бюро, 12) Инспекция, 13) Бюро изобретательства, 14) Бюро печати, 15) Секретная часть, 16) Секретариат правления с контрольным бюро. Управления подразделяются на секторы и состоят в ведении членов правления, считая в том числе председателя и его заместителя, по особому распределению правления.

Основными задачами об'единения является добыча, обработка и реализация цветных металлов, золота и платины, а равно скупка золота и платины на основах закона о золотоплатиновой промышленности.

Во исполнение этих основных задач об'единение: 1) планирует в соответствии с директивами вышестоящих органов, управляет и технически руководит добычей и производством, 2) планирует на тех же основах, руководит и наблюдает за капитальным строительством, строит и оборудует новые рудники, обогатительные фабрики, металлургические и металлообрабатывающие заводы, 3) снабжает действующие и строющиеся предприятия основными видами сырья, всем необходимым оборудованием и материалами, как внутреннего производства, так и импортного, 4) выявляет потребность всей страны в цветных металлах, снабжает все народное хозяйство всего Союза ССР цветными металлами внутреннего производства и импортными и регулирует их потребление, 5) реализует продукцию цветной металлопромышленности и цветных металлов, полуфабрикатов и изделий из них, как внутреннего производства, так и заготовляемых на внешнем рынке, и производит сбыт продукции золотоплатиновой промышленности в порядке закона о последней, 6) руководит финансовой и коммерческой деятельностью, ведет финансовые расчеты и соответственные операции, связанные с выполнением возложенных на об'единение задач, 7) руководит вопросами труда, технического нормирования и охраны труда в цветной и золотоплатиновой промышленности, 8) подготовляет и распределяет кадры и производит назначение и увольнение руководящего персонала и 9) осуществляет иные задачи, возложенные на об'единение специальными законами.

За исключением действующих на территории Союза ССР однородных концессионных предприятий, об'единение охватывает всю добычу золота и платины, а также добычу руд и выплавку цветных металлов всего Союза ССР.

Кроме того, на предприятиях об'единения добываются: ртуть, сурьма, магний, серная кислота, серный колчедан для химпромышленности, плавиковый шпат, редкие элементы и все добываемое в СССР серебро.

На обрабатывающих заводах вырабатываются полуфабрикаты из цветных металлов, сплавы, химикаты и проч. и изготовляются кабельные изделия, всякого рода из цветных металлов: шнуры, провода и проволока и посудо-хозяйственные изделия.

Калийный Трест.

Образованный ВСНХ СССР в конце 1926 г. специально для организации калийной промышленности и фактически приступивший к работе в апреле 1927 г. Государственный Калийный Трест (Союзного значения) осуществляет в настоящее время в Соликамско-Березниковском районе (Уральской области) строительство калийных рудников.

Специальными геолого-разведочными исследованиями в указанном районе, ведущимися систематически с конца 1924/25 года, было установлено наличие богатейшего калийного месторождения, имеющего крупное народно-хозяйственное значение. Всего исследования охватили пространство в 600 *кв. км*, а по исчислениям Геолкома на 1 *кв. км* поверхности залежи приходится не менее 10 мил. тонн окиси калия (K_2O). Таким образом, обнаруженная в верхнекамском районе калийная залежь, окончательные границы которой при этом еще не установлены, содержит колоссальные запасы калия, исчисляемые в миллиардах тонн окиси калия (K_2O).

По сравнению с крупнейшими мировыми центрами калийной промышленности калийное месторождение в верхнекамском районе имеет ряд преимуществ. Помимо значительного превосходства своих запасов, наше месторождение отличается более благоприятными условиями для эксплоатации: его рабочие пласты залегают на глубине до 250 *м* против 800—1000 *м* в Стассфуртских залежах, а также превосходят последние по своей мощности.

Схематический разрез пройденных скважин в Соликамско-Березниковском районе, выявивших пластовый характер месторождения, дает по основным слоям в среднем следующую картину: на глубине 142 *м* в Соликамском районе и 201 *м* в Березниковском, под слоем каменной соли, в разных скважинах различной мощности, и вышерасположенными покровными породами, начинается продуктивная калийная зона, состоящая из двух основных пластов: карналлитового и сильвинитового. Карналлит, расположенный в основной своей массе над сильвинитом, занимает почти $^3/_4$ всей калийной залежи.

Большее содержание хлористого калия в сильвините, чем в карналлите, побудило Калийный трест предназначить

первый калийный рудник для эксплоатации сильвинитовых пластов. Строительство первого калийного рудника фактически началось в 1927/28 г., протекая в чрезвычайно тяжелой обстановке совершенно пустынной местности, отдаленной от железной дороги, суровых климатических условиях и при полном отсутствии кадров квалифицированных рабочих и техперсонала, что не могло не отразится на темпе работ.

Первая калийная шахта была заложена 15 октября 1927 г. на расстоянии $2^1/_2$ *км* от гор. Соликамска, а в мае 1928 г. была заложена вторая шахта на расстоянии 160 *м* от первой. С самого начала к строительству рудника была привлечена иностранная техническая помощь как для консультации, так и для участия в самой проходке шахты. Обе шахты были закончены проходкой к середине прошлого 1930 года, после чего было приступлено к необходимым для эксплоатации рудника подготовительным горным работам. В течение текущего 1931 года все эти работы, включая и оборудование шахтного подъема, будут полностью закончены, а также будут закончены начатое в прошлом году строительство поверхностных сооружений и установка в них соответствующего оборудования. В частности, сооружаются и будут оборудованы специальные солемельницы для размола сырых солей, обогатительная фабрика для химической их переработки и механизированные склады.

По условиям горной техники одна шахта будет эксплоатационной, а другая в основном будет служить для под'ема и спуска людей и для целей вентиляции. Нормальная производительность рудника, определенная в 1500 тысяч тонн сильвинита, будет достигнута в 1933 году, а в 1932 году будет выдано 1000 тысяч тонн. В течение же текущего года, в процессе околоствольных выработок и подготовительных горных работ будет получено 240 тысяч тонн.

В день XIII годовщины Октябрьской Революции, 7-го ноября прошлого года, через 3 года после закладки первой шахты, был заложен в Чуртане, близ Березников, в 25 *км* от первого рудника, второй, также двухшахтный сильвинитовый рудник, рассчитанный, как и первый, на производительность в 1500 тысяч тонн сильвинита. В текущем году будут проводиться на этом новом участке калийного строительства не только работы по проходке шахт, но и по сооружению поверхностных строений с тем, чтобы обеспечить

готовность его к пуску в эксплоатацию не долее, чем в 3-летний срок.

В текущем году Калийный трест также конкретно приступает к осуществлению „карналлитовой проблемы". В течение последнего времени рядом научно-исследовательских учреждений Союза велись специальные исследования по изучению методов переработки карналлитов. В течение прошлого года данные лабораторных исследований проверялись на специальной опытной установке в полузаводском масштабе на территории первого калийного рудника. На основе всех этих исследований выяснилось специфическое значение карналлитов в смысле получения, в процессе соответствующей их переработки, ряда побочных продуктов, имеющих серьезное народно-хозяйственное значение. В связи с этим возник проект сооружения особого карналлитового комбината, включающего на базе карналлитового рудника, к строительству которого в 3 *км* к северу от Соликамска Калийный трест приступил в конце прошлого года, ряд специальных производств.

К строительству калийной промышленности в Соликамско-Березниковском районе привлечены ряд учреждений Союза. В области проектирования принимают участие Минералрудпроект, Химпроект, Энергострой, Котлотурбина. Проведение различных научно-исследовательских работ по переработке сырых калийных солей сосредоточено в ряде научно-исследовательских учреждений (Унихим, НИУ, ГИПХ, Академия Наук и др.). Подготовка кадров специалистов горного дела организована в Уральском, Московском и Ленинградском горных институтах. Для подготовки среднего техперсонала Калийным трестом организованы в Соликамске специальные техникум и школа ученичества массовых профессий, а в текущем году будет открыта школа ФЗУ.

Правление Калийного треста находится в г. Соликамске Уральской области.

Калийный трест входит во Всесоюзное объединение химпромышленности „ВСЕХИМПРОМ".

По всем вопросам, связанным с получением калийных солей, следует обращаться в „Химсбыт"— Москва, Дьяковский пер., д. 4.

Государственное Всесоюзное Об'единение нефтяной и газовой промышленности

„СОЮЗНЕФТЬ“

ПРАВЛЕНИЕ: Москва, Мясницкая ул., 20. Телефон для справок 4-78-23

„СОЮЗНЕФТЬ“ об'единяет нефтяную, газовую и озокеритовую промышленность через тресты общесоюзного значения.

В СОСТАВ ОБ'ЕДИНЕНИЯ ВХОДЯТ ТРЕСТЫ:

Азнефть, Грознефть, Майнефть, Эмбанефть, Сахалиннефть, Уралнефть, Грузнефть, Туркменнефть, Средазнефть, Нефтезаводы, Нефтестрой.

„СОЮЗНЕФТЬ“ планирует и руководит производством, разведками, транспортом, капитальным строительством; осуществляет крупное строительство, ведет снабжение оборудованием и материалами, коммерческую и финансовую деятельность, продает нефтепродукты и нефть в СССР и за границей.

РАЙОННЫЕ УПРАВЛЕНИЯ СОЮЗНЕФТИ:

Москва, Смоленск, Ленинград, Ярославль, Н. Новгород, Казань, Пермь, Самара, Саратов, Харьков, Киев, Ростов н/Дону, Владивосток, Ташкент, Грозный, Баку, Иркутск, Воронеж, Новосибирск, Алма-Ата.

ОТДЕЛЕНИЯ: Туапсе, Батум, Астрахань, Сталинград, Одесса, Новороссийск.

НЕФТЕСКЛАДЫ:

около 900 складов на территории Союза ССР

ВСНХ = СССР

Всесоюзное Об'единение Торфяной Промышленности

„СОЮЗТОРФ"

ПРАВЛЕНИЕ: Москва, Никольская, 10/2
Телефон: 2-79-72, 4-41-20, 4-76-66, 2-48-19, 5-38-15

ОБ'ЕДИНЯЕТ ПРОИЗВОДСТВЕННЫЕ ПРЕДПРИЯТИЯ ТОРФЯНОЙ ПРОМЫШЛЕННОСТИ и ИМЕЕТ СВОЕЙ ЦЕЛЬЮ:

планирование, регулирование и техническое руководство производством. = Планирование капитального строительства и реконструкции действующих предприятий торфяной промышленности. = Организацию новых торфяных хозяйств, составление планов и смет по подготовке болот, оборудование их машинами и постройками. = Обеспечение предприятий торфяной промышленности предметами материального и технического снабжения. = Реализацию продукции торфяной промышленности. = Руководство финансовой и коммерческой деятельностью, = Руководство вопросами труда и быта торфрабочих, технического нормирования и охраны труда, подготовка и распределение кадров.

ТРЕСТ „ТОРФОПРОДУКТ" — Никольская 4, — ПРОИЗВОДИТ: брикетирование, коксование, газофикацию торфа, изоляционные плиты из торфа, краски, смолы и проч.

ОБЛАСТНЫЕ ОБЪЕДИНЕНИЯ „СОЮЗТОРФА":
Ленинградское—Ленинград, Ивановское — Иваново, Западное—Смоленск, Уральское—Свердловск, Нижегородское—Н. Новгород.

ТРЕСТЫ РЕСПУБЛИКАНСКОГО ЗНАЧЕНИЯ:
Украинский—Киев, Белорусский – Минск.

ВСНХ—СССР.

Всесоюзное объединение
Каменноугольной Промышленности
ВОСТОЧНОЙ ЧАСТИ СОЮЗА ССР.

„ВОСТУГОЛЬ"

ПРАВЛЕНИЕ: г. Новосибирск, угол проспекта им. Сталина и Советской ул., дом 25/20.

Московское представительство „Востугля"

г. Москва, площадь Ногина, 6-й подъезд, 1-й этаж.
Телефоны 2-81-15 и 37-58.

Об'единяет районные управления и шахтоуправления:

1) Анжеро-Суджанское, ст. Анжерка Томск. ж. д.
2) Черемховское, гор. Черемхово.
3) Ленинское, гор. Ленинск (Кузнецк).
4) Кемеровское, ст. Кемерово Том. ж. д.
5) Прокопьевское, ст. Усяты Том. ж. д.
6) Хакасское, ст. Усть-Абакан.
7) Кизеловское, гор. Кизел, Урал. обл. — в составе быв. Кизеловск. и Губахинск. шахтоуправления.
8) Челябинское, г. Челябинск.
9) Богословское (шахтоуправление), г. Б гословск.
10) Егоршинское (шахтоуправление), ст. Егоршино, Пермск. ж. д.
11) Черновское, разъезд Черновское Забайкальск. ж. д. — в составе Черновского и Букачачинского рудоуправлений.
12) Приморское, ст. Озерные Ключи. Сучанской ветки — в составе быв. рудоний Артемовского, Сучанского, Тавричанского и Кидинского.
13) Средне-Азиатское, г. Ташкент — в составе быв. Кизил-Кийского, Сулюктинского, Шурабского, Кок-Янчакского и Нарынского рудо-ний.

ВСНХ—РСФСР

„СЛАНЦЕОБ'ЕДИНЕНИЕ"

Милютинский пер., 20/2, телефон Правления № 3-95-99.

Сланцеоб'единение в настоящий момент имеет следующие производственные единицы:

1. Веймарнский сланцевый рудник—Ленинградская обл.
2. Кашпирский сланцевый рудник—Средняя Волга
3. Сланцеперегонный и ихтиоловый завод в г. Осташкове—Западная обл.
4. Церезиновый и церолитовый завод „Червонный Украинец"—в Донбассе, ст. Несветеничево
5. Церолитовый завод—в Ленинграде
6. Центральная научно-исследов. лаборатория в Ленинграде с отделением в Самаре
7. Сланцевое отделение при Самарском Химико-Технологическом Институте
8. Сланцевый Техникум—в Сызрани.

Сланцы используются в качестве топлива

в топках промышленных предприятий, электростанций и паровозов.

Сланцы при химической переработке дают

1. Моторные масла
2. Серу и сернистый газ
3. Светильный газ (Ленинградские сланцы) для удовлетворения промышленного и коммунального потребления
4. Ихтиол (волжские сланцы) медицинский и ветеринарный.

Сланцевая зола

применяется в производстве стройматериалов: цемента, кирпича, шлака-бетона и т. д.

Всеукраинское Государственное об'единение
промышленности минерального сырья

„УКРМИНЕРАЛОБ'ЕДИНЕНИЕ"

Правление—Харьков, дом Госпромышленности, 3-й под'езд, 7-й этаж. Телефоны: коммутатор Госпрома: правление 9-84, 8-62, коммерч. отд. 8-54, технич.—7-80, планов.—7-87; городск. тел. 79-54.

Адрес для телеграмм: ХАРЬКОВ—„УКРМИНО".

ПРОИЗВОДИТ и ПРОДАЕТ:

Глины огнеупорные, гончарные и формовочные, пески кварцевые и формовочные, гранитные изделия (бут, околок, брусчатка, щебень и тес), известковый камень, лабрадор, доломит сырой и обожженый, алебастровый камень, трепел нефелин, графит серебристый и литейный и сурик.

ОБ'ЕДИНЯЕТ ПРЕДПРИЯТИЯ:

Часовярские карьеры—ст. Часов Яр, Славянская ветка и Дружкова, Донецк. ж. д.

Доломитный завод и алебастровые карьеры—ст. Яма и Пшеничная, Донецк. ж. д.

Графитовый завод и карьеры нефелина—Мариуполь, Екатерининская ж. д.

Гниваньские гранитные карьеры—ст. Гнивань, Юго-Зап. ж. д.

Коростеньские гранитные карьеры—ст. Турчинка, Юго-Зап. ж. д

Александровские гранитные карьеры — ст. Триктратное Юго-Запад. ж. д.

Запорожские гранитные карьеры — ст. Янцево, Южн. ж. д. Лежино и Кичкас Екатер. ж. д.

Известковые карьеры—ст. Криндачевка, Донецк. ж. д.; Рыбница, Сумятницкая и Сербиновцы, Юго-Запад. ж. д.

Славяносербские карьеры—ст. Славяносербск, Донецк. ж. д.

Кутейниковские карьеры трепела—ст. Кутейниково, Донецк. ж. д.

ВСНХ „ВСЕХИМПРОМ“ СССР

Согласно постановления президиума ВСНХ СССР от 21/XI 1930 г. организован

Государственный всесоюзный химический трест по добыче и обработке фосфоритовых хромовых руд и иного минерального сырья для химической промышленности

„ХИМРУДА“

Москва, Дьяковский пер. дом 4.

Телефоны: Управ. трестом—коммут. 19-80, доб. 37
Управ. делами 5-29-41

Основными задачами треста являются:

1) Развитие разработок фосфоритных, хромовых руд и иных месторождений сырья для химической промышленности на предприятиях находящихся в ведении треста.
2) Исследование перспектив эксплоатируемых месторождений.
3) Выяснение новых месторождений различных видов химического сырья и организация их добычи.

В состав „Химруда“ в настоящее время входят след. предприятия:

А. Фосфоритные.

Егорьевское—ст. Хорлово, Моск. Каз. ж.-д., Моск. обл.
Саратовское—ст. Синенькие, Ряз.-Урал. ж.-д., Ниж.-Вол. края.
Дзержинское—ст. Минковцы, Юго-Зап. ж.-д., УССР.
Первомайское—ст. Ярмолинцы, Юго-Зап. ж.-д., УССР.
Пачкуно-липов.—ст. Режь, Перм. ж. д.
Вятское—ст. Волосоницое, Вятск. обл.
Актюбинское—ст. Кандагач, Сам.-Златуст. ж.-д.

В. Хромовые.

1. Гологорский—ст. Хромпик, Перм. ж. д.
2. Ключевский—ст. Косулино, Перм. ж. д.
3. Карасьевская база—ст. Монетная ж. д.
4. Новое дело—ст. Хромпик, Перм. ж, д.
5. Стр. Ключев. обогат. ф-к—ст. Косулино, Перм ж. д.

С. Калийные.

Опытно калийная разработка в Туркменистане, г. Курлук, Туркменской ССР.

ГОСУДАРСТВЕННЫЙ БУРОВОЙ ТРЕСТ

Государственный буровой трест имеет своим заданием производство разведочного бурения на территории всего Союза. Трест входит в систему учреждений, подведомственных Главному геолого-разведочному управлению ВСНХ СССР.

Программой 1929/30 г. предусматривалась проходка 90000 *м* разведочных буровых скважин в целом ряде месторождений полезных ископаемых.

Предприятия треста (разведочные партии) разбросаны по всему Союзу—начиная от Ленинградской области и кончая Сахалином, Печорским краем и т. д.

Контрольные цифры 1930 г. намечают колоссальный рост об'ема работ. Ориентировочно задание увеличивается в 4 раза—до 500000 *м*, при чем эта программа по отдельным об'ектам разбивается следующим образом:

Бурение на черные металлы	—190000
„ „ цветные „	—120000
„ „ уголь	—120000
„ „ подземн. воды	— 40000
„ „ не металлы....	— 30000
ИТОГО...	—500000

Для выполнения этой программы трест увеличивает свой парк буровых станков с 270 к началу 1930 опер. года до 855 станков.

Качественные показатели, намеченные трестом на 1930 год в общем таковы:

Средне-месячная проходка на 1 буровой станок повышается с 75 до 87,7 или на 16,5%; себестоимость снижается на 26,2%, средняя зарплата повышается на 12%.

Для выполнения этих заданий тресту понадобится около 15000 человек квалифицированной рабочей силы, при чем в настоящее время в его распоряжении имеется лишь около 5000 человек.

Подготовка недостающих 10000 будет проведена путем организации специальных краткосрочных (3—6 мес.) курсов, как в Ленинграде, так и на периферии.

Для лучшего и более гибкого управления работами, трест создает ряд местных контор—на Украине, на Северном Кавказе, в Сибири, Казакстане и Дальне-Восточном крае.

ВСНХ СССР

ГОСУДАРСТВЕННОЕ ОБ'ЕДИНЕНИЕ (ТРЕСТ) КАМЕННОУГОЛЬНОЙ ПРОМЫШЛЕННОСТИ ПОДМОСКОВНОГО РАЙОНА

"МОСКВУГОЛЬ"

ПРАВЛЕНИЕ: ТУЛА, улица Коммунаров, 23.
Для телефонограмм: ТУЛА—МОСКВУГОЛЬ

Председатель правления т. **Зорин**,
тел. Тула 2-й прямой.

Зам. пред. правления т. **Мицкун**,
тел. Тула 2-й прямой.

ТРЕСТ ОБ'ЕДИНЯЕТ

1) Шахтоуправление Побединское .. гор. Скопин
2) „ Товарковское .. п/о Товарково
3) „ Им. т. Рыкова .. п/о Бобрики
4) „ Им. т. Шварца .. п/о Новосембное
5) „ Щекинское .. п/о Щекино
6) Побединский механический завод .. гор. Скопин

ВСНХ — РСФСР

Государств. Трест по добыче и переработке фосфоритов „ФОСФОРИТ“

(организован с 1/III 1929 г.)

Москва, Красные вор., Хоромный туп., д. 2, Телеф. общий 4-36-24. Управ. трестом 2-92-20. Телегр. адрес—Москва „Фосфорит“.

Назначение треста—организация и развитие фосфорито-размольной промышленности. Трест на об'единяемых предприятиях вырабатывает, так называемую, фосфоритовую муку, употребляемую в сельском хозяйстве в качестве минерального удобрения. Работа треста заключается в организации рудничных работ по добыче фосфоритовой руды и перемолу ее до степени тонкой муки.

В данное время трест об'единяет заводы:

Бычковский, ст. Барятинская Ряз.-Ур. ж. д.
Сещенский, ст. Сещенская М.-Б.-Б. ж. д.
Дмитриевский, ст. Дмитриев М.-К.-В. ж. д.
Полпинский, ст. Полпинская М.-К.-В. ж. д.
Чувашский, ст. Вурлаты М.-К. ж. д., на 35.000 тонн.

Кроме этого строятся три новых завода:

2-й Полпинский на 100.000 тонн.
Щигровский, ст. Щигры, на 100 000 тонн.

УПРАВЛЕНИЕ ТРЕСТА

ВНУТРЕННИХ НЕФТЕПЕРЕРАБАТЫВАЮЩИХ ЗАВОДОВ

„НЕФТЕЗАВОДЫ“

г. МОСКВА

Нефтеперерабатывающие заводы:

Константиновский — Ст. Константиновский завод, Северн. ш. д. близ Ярославля.
Варинский и Бурнаковский, имени 26 Коммунаров, в г. Сормове близ Н. Новгорода.
Владимирский и Нефтегазовый заводы—г. Москва, Шоссе Энтузиастов.
Ленинградск. нефтепереараб. зав. им. Шаумяна г. Ленинград, Волково поле

ВЫРАБОТКА высокосортных смазочных масел и мазей для всех технических надобностей фабрик, заводов, автомобилей

МОСКОВСКОЕ УПРАВЛЕНИЕ: Москва, Мясницкая, 20.

Нач. треста . . . .—Тел. 3-49-10
1-й заместит. . . . — „ „
2-й заместит. . . . — „ 5-41-62
Техническ. отдел . . —Тел. 90-16
Управ. делами . . . — „ 64-49

ВРНГ—СРСР

Український Геолого-Розвідковий Учбовий Комбінат

об'єднує таки навчальні заклади

I. **Київський геолого-розвідковий інститут,** що зорганізований на базі геолого-розвідкових відділів: Дніпропетрівського гірничого інституту, Київського гірничого інституту нерудних копалень, Київського, Харківського та Одеського І. Н. О.

Інститут має факультети:

1) Геологічний, 2) Розвідковий, 3) Гідрогеологічний, 4) Геофізичний, 5) Економічний.

II. **Київський геолого-розвідковий технікум** з відділами: 1) геологічним, 2) розвідковим та 3) гідрогеологічним.

III. **Робітфаки:** денний в Київі та вечірній—в Сталино.

Приймання осіннє.

Адреса комбінату: Київ, вул, Жертв Революції, 12.

УКРАИНСКИЙ ФИЛИАЛ ЦЕНТР. НАУЧНО-ИССЛЕДОВ. ИНСТИТУТА ТОРФЯНОЙ ПРОМЫШЛЕННОСТИ

„УКРИНСТОРФ“

Киев, ул. Коминтерна, № 2, тел. 23-34; 10-65.
Торфяная опытная станция Укринсторфа — в Буче.

ЗАДАНИЯ УКРИНСТОРФА:

как рационально добывать и использовать торф для отопления в промышленности и домашнем быту, в сельском хозяйстве—как удобрение и подстилку, в строительстве—как изоляционный материал.

Ленинградское Областное Об'единение
ТОРФЯНЫХ ПРЕДПРИЯТИЙ **„ЛЕНГОСТОРФ“**
входит в состав Всесоюзного Об'единения Торфяной Промышл. „СОЮЗТОРФ“

Функции ЛЕНГОСТОРФА заключаются в эксплоатации с целью добычи торфяного топлива с торфяных массивов Ленинградской Области и в подготовке для этого новых торфяных хозяйств.

В состав Об'единения входят следующие наиболее крупные торфяные предприятия:

Синявино, Ириновка, Блудное, Дунай, Шувалово и Самарка—вблизи Ленинграда, ряд мелких предприятий в Псковском районе и проч.

К числу наиболее крупных вновь организуемых предприятий относятся: Селивановское хозяйство, являющееся топливной базой Сяськомбината, т/р. Дедово-Поле, вблизи Стеклозавода „Белый Бычек“, и т/р. „Тухун“ возле города Боровичи.

Контингент потребителей торфяного топлива составляют преимущественно промышленные предприятия Ленинградской области, в первую очередь Ленинградские электростанции, Стеклотрест, Вохимпром и проч.

Количество предприятий ЛЕНГОСТОРФА в настоящее время 16, число рабочих во время сезона достигает 25-30.000 человек, включая торфяников, торфяниц, строительных и канавных робочих.

Валовая добыча торфа в сезоне 1930 г. была 686.000 тонн, в сезоне 1931 г. намечается в размере 1.469.000 тонн.

Управление „ЛЕНГОСТОРФА“ находится в Ленинграде, Зимин пер. д. № 3.

Ленинградский областной государственный трест
СТЕКОЛЬНОЙ ПРОМЫШЛЕННОСТИ
„ЛЕНИНГРАДСТЕКЛО“
Правление: ЛЕНИНГРАД, ул. Лассаля, 4. Тел. 548-25 и 586-97.

ВЫРАБАТЫВАЕТ СЛЕДУЮЩИЕ НОВЫЕ ВИДЫ ИЗДЕЛИЙ:

СТЕКЛО — ЛИСТОВОЕ, ПРЕССОВАННОЕ БЕЗ СЕТКИ (ОРНАМЕНТНОЕ) И С СЕТКОЙ (МОНЬЕ), ПОКРОВНОЕ И ПРЕДМЕТНОЕ, ТЕРМОМЕТРИЧЕСКОЕ, УВИОЛЕВОЕ, СТЕКЛА ДЛЯ ФАР К АВТОМОБИЛЯМ И ТРАКТОРАМ, ОБЛИЦОВОЧНЫЕ ПЛИТКИ, ТРАКТОРНЫЕ ОТСТОЙНИКИ (ДЛЯ МАСЛЕНОК), ЧАСОВЫЕ СТЕКЛА, и пр. технические стеклянные изделия.

ВСНХ СССР

ГОСУДАРСТВЕННОЕ
ВСЕСОЮЗНОЕ ОБ'ЕДИНЕНИЕ
СТЕКОЛЬНО-ФАРФОРОВО-ФАЯНСОВОЙ
ПРОМЫШЛЕННОСТИ
„СОЮЗСТЕКЛОФАРФОР"

ПРАВЛЕНИЕ в Ленинграде, проспект 25 Октября, дом 21

Московское отделение—улица, 1-го Мая, дом 8. тел. 1-58-20

ОСУЩЕСТВЛЯЕТ:

— междуреспубликанское планирование производства и капитального строительства промышленности;
— проектирование и строительство фабрик и заводов;
— снабжение предприятий промышленности сырьем, топливом, материалами и предметами оборудования;
— сбыт готовой стекольной, фарфоровой и фаянсовой продукции хозяйственного и промышленно-технического назначения.

Номенклатура, вырабатываемой продукции заводами „Союзстеклофарфор"

Оконное простое стекло
Оконное бемское стекло
Фото-стекло
Зеркальное стекло
Зеркала разные (мебельные и потребительские)
Сигнальное цветное стекло
Стекло Монье (с впаянной сеткой
Сортовая стеклянная посуда (стаканы, графины, рюмки и пр.)
Хозяйственная стеклянная посуда (банки и бутылки)
Мелкая стеклянная тара промышленного назначения
Бутылки разные
Бутылки для кислот
Техническое стекло разное
Облицовочные стеклянные плитки
Хозяйственная фарфоровая посуда
Хозяйственная фаянсовая посуда
Ламповое стекло
Стеклянные керосиновые лампы
Стеклянные предметы электрического, газового и керос.-калильного освещения
Аптекарская стеклянная посуда
Стеклянные предметы гигиены больничного и домашнего обихода
Парфюмерная стеклянная посуда
Химическая и лабораторная стеклянная посуда
Фарфор электротехнический: смонтированный установочный изоляторы
Фарфор технический, химический и аптечный
Фаянс строительный
Фаянс санитарный—больничный.

ПРИЕМ ЗАКАЗОВ НА НОВЫЕ ВИДЫ ТОВАРОВ ПО ОБРАЗЦАМ И ЧЕРТЕЖАМ ЗАКАЗЧИКОВ

ФИЛИАЛЫ ПО СБЫТУ:

в Москве, Воронеже, Минске, Киеве, Харькове, Ростове на Дону, Саратове, Самаре, Ленинграде, Свердловске, Новосибирске, Баку, Ташкенте, Фрунзе, Ашхабаде, Казани, Одессе, Смоленске, Алма-Ате, Днепропетровске, Тифлисе, Иркутске, Симферополе.

ВСЕСОЮЗНЫЙ ТРЕСТ ПО ПРОИЗВОДСТВУ И СБЫТУ ПРЕДМЕТОВ ЛАБОРАТОРНОГО СНАБЖЕНИЯ

„ГОСЛАБОРСНАБЖЕНИЯ"

находится в ведении ВСЕХИМПРОМА — Ленинград, просп. Майорова, 26.

1) В 1918 году, в целях учета предметов лабораторного обихода и для правильного снабжения ими лабораторий Республики, был организован при НТО ВСНХ Отдел снабжения— **„ГОСЛАБОРСНАБЖЕНИЕ"**,

2) В 1922 году Отдел был переведен на хозяйственный расчет, а в 1924 году был утвержден СТО устав Гослаборснабжения как **„Государственной конторы по заготовке и продаже предметов и материалов лабораторного снабжения"** с исключительно торгово-заготовительными функциями.

3) Возросшая в связи с периодом восстановления и реконструкции всего народного хозяйства роль лабораторий и все расширяющаяся потребность в лабораторном оборудовании, а также недостаточность, и часто неудовлетворительность продукции промышленности, вырабатывающей предметы лобаторного обихода и вместе с тем необходимость освобождения от заграничной зависимости,— все это поставило „ГЛС" перед задачей создания и развития собственной промышленности, на что и был взят с 1926 года решительный курс.

28/III—28 г. был утвержден устав треста.

4) В настоящий момент в состав Треста входят следующие торгово-производственные предприятия:

а) 1-я гос. фабрика им. т. Рухимовича — Москва, Кудринский пер., 10,—измерительные приборы из стекла и металла для лабораторий и контроля производства.

б) 2-я гос. Термометрическая фабрика — Москва, Сыромятники, 11 —термометры всех видов (медицинские, ветеринарные, химические и технические), пирометры, азотнортутные, контактные, психрометры и все виды термометров по специальным заказам.

в) Стеклозавод „Дружная горка"—Ленинградская область, ст. Строганово, Октябрьской ж. д.,— химическая посуда (стаканы, колбы и т. д.), аппаратура, дроты (трубки) и капилляры.

г) Завод „Термоэлектроприбор" — Ленинград, ул. Красной Связи, 17 —термоэлектрические пирометры, термопары, электронагревательные печи и установки.

д) Сходненский стеклозавод, — ст. Сходня, Октябрьской ж. д.—выработка трубок и капилляров.

е) Фабрика медицинского инструментария—Москва, Николо-Воробьинский пер., 9.

ж) Клинская стеклодувная школа ФЗУ—г. Клин,—изделия из стекла для нужд лабораторий, готовит квалифицированную рабочую силу.

ВСЕСОЮЗНЫЙ ТРЕСТ ПО ПРОИЗВОДСТВУ И СБЫТУ ПРЕДМЕТОВ ЛАБОРАТОРНОГО СНАБЖЕНИЯ

„ГОСЛАБОРСНАБЖЕНИЯ"

находится в ведении ВСЕХИМПРОМА — Ленинград, просп. Майорова, 26.

з) Центральный базисный склад лабораторного оборудования медицинского и хирургического инструментария — Москва.

и) Оптово-розничный магазин лабораторного оборудования—Москва, Ильинка, Юшков пер., 6.

к) Северо-Западное отделение и оптово-розничный магазин—г. Ленинград, пр. Майорова, 26.

л) Всеукраинское отделение и оптово-розничный магазин—г. Харьков, пл. Тевелева, дворец Труда.

Кроме того в Ленинграде (Сев.-Зап. отделение) приступлено к организации большой стеклодувно-термометрической фабрики, на что отпущены Трестом соответствующие суммы на капитальное строительство.

5) В настоящее время налажен целый ряд новых производств: медицинских термометров, бутирометров, центрофуг и т. п., ввозившиеся ранее из-за границы.

6) По плану на 1928/29 год импорт составляет 7,5% всей товарной массы заготовок, достигающей в указанном году 7.143 тысячи рублей. Значение этих данных будет вполне ясно, если принять во внимание, что в довоенное время потребность народного хозяйства в лабораторном оборудовании покрывалась почти на все 100% импортом.

7) Рост торговых оборотов характеризуется сл. цифрами:

1923/24 г.	749,2 т. р.	100%	1927/28 г.	6645 т. р.	887%
1924/25 „	1945,5 „ „	260%	1928/29 „	10059 „ „	1343%
1925/26 „	4126,5 „ „	550%	1929/30 „	25000 „ „	3338%
1927/27 „	5384,4 „ „	720%			(по плану).

8) Рост собственного производства и удельный вес собственной продукции в общей товарной массе:

1925/26 г.	454,8 т. р.	100%	1928/29 г.	3846 т. р.	847%
1926/27 „	618,4 „ „	164%	1929/30 „	8850 „ „	1943%
1927/28 „	1010,5 „ „	222%			

9) С расширением производства пропорционально возрастает количество рабочих, преимущественно за счет квалифицированных мастеров.

10) Пятилетним планом Треста устанавливается дальнейшее развертывание собственного производства, которое за пять лет, т. е. в 32/33 году должно увеличиться в 40 раз сравнительно с 27/28 годом.

11) Помимо реорганизации и расширения уже существующих производственных единиц намечено к постройке и пуску в 31/32 году: нового стекольного завода лабораторного оборудования, нового механического завода лабораторного оборудования и новой фабрики лабораторной мебели.

МОСХИМПРОМСОЮЗ
1-е МОСКОВСКОЕ ПРОМЫШЛЕННОЕ КООПЕРАТИВНОЕ
„ОПТОШЛИФТЕХСТЕКЛО“
ПРОИЗВОДСТВО
ТЕХНИЧЕСКИХ ИЗДЕЛИЙ ИЗ СТЕКЛА.

Автомобильные стекла, отражатели всех видов, гнутье всевозможных стекол, матовка стекла.

Шлифовка, фецетировка, подводка технических зеркальных изделий и другие высоко-технические изделия из стекла.

Правление и фабрика: Москва, Яузская ул., д. № 5/2, тел. 4-72-14
Стекольный завод—Царицыно дачное, тел. 43.
Текущий счет 6479 в Моск. к-ре Госбанка.
Пред. правления. Герасимов, М. М.
Зав. произв. Леус, А. М.

ПРОМЫСЛОВО-КООПЕРАТИВНОЕ Т-ВО
Московская строительная артель по обработке мрамора и гранита
АРТЕЛЬ „ГРАНИТ“
ЧЛЕН МОСОБЛСТРОЙСОЮЗА

Механическая обработка мрамора и шифера для электрифик., обработка гранита и других камней, искусственный мрамор, мозаичные и бетонные работы. Разные художественные изделия: памятники, статуи, бюсты и др. из мрамора, гранита и др. камней.

МОСКВА, Плющиха, 2-й Вражский пер., д. 7, телеф. 4-98-64.
КОНТОКОРРЕНТ № 65 МОСОБЛСТРОЙСОЮЗА в Моск. Обл. Коммунальном Банке.

Промыслово-Кооперативное Т-во по добыче и обработке камня
„МРАМОР-ГРАНИТ“
Правление: Ленинград, ул. Герцена, 15 (здание б. Всекобанка), тел. № 33-32.
Мраморно-распиловочный завод: Озерки, ул. Труда № 7.
Мастерская: В. О. 17 линия д. № 60. Тел. № 231-50.
Минераломольные заводы: 1) Проспект Тиме № 5/7. Тел. № 622-45. 2) Ординарная, 19.
Каменно-дробильно-перемольный завод: г. Москва, Электрозаводская №32. Тел. № 4-44-78.
Телеграфный адрес: МРАМОР-ГРАНИТ
Для электротехники: Крупное механическое производство распределительных щитов из уральского, сибирского и итальянского белого и голубого мрамора. Массовое производство шифера для предохранителей, реостатов, рубильников и т. д.
Ремонтно-строительная часть: Мраморные и мозаичные полы, лестницы и площадки. Плитки мраморной мозаики. Внутренние мраморные отделки общественных мест и магазинов (столы, буфеты, выручки) и т. д.
Монументально-строительные работы: Монументы и памятники общественного характера, а также всевозможные кладбищенские сооружения.
Массовый перемол: мрамора, шпата, слюды, эбонита, мыльного корня, поташа и проч.
Производство: шлифовального сурика и крокуса.

ОБЩЕСТВЕННЫЕ ОРГАНИЗАЦИИ

Всесоюзное общество по земельному устройству трудящихся евреев в СССР „ОЗЕТ“

Всесоюзное общество по земельному устройству трудящихся евреев в СССР «ОЗЕТ» было организовано 17-го января 1925 г. Оно призвано содействовать советскому правительству и его органу КОМЗЕТ'у (Комитету по земельному устройству трудящихся евреев в СССР при Президиуме совета национальностей) в деле привлечения еврейских трудящихся и бедноты к социалистическому строительству.

ОЗЕТ—массовая добровольная организация, в которую входят трудящиеся без различия национальности. ОЗЕТ в настоящее время насчитывает около 300 тысяч членов. Рабочих в ОЗЕТе в среднем около 35%. Не евреев около 45%. Членов ВКП(б) и ВЛКСМ около 25%.

С 1924 по 1930 г. по всему СССР КОМЗЕТом при активном содействии ОЗЕТа, переселено около 20.000 семей евр. бедноты. Для нужд еврейского земледелия за эти годы было выделено около 500.000 га земли на Украине, в Крыму, Белоруссии, Кавказе и Узбекистане.

Массовый переход еврейской бедноты к земледелию выявил необходимость подыскания крупного массива для сплошного еврейского землеустроения. Этим массивом оказался Биробиджанский район Дальне Восточного края, занимающий площадь до 4-х млн. га.

Постановлением Президиума ЦИК СССР от 28 марта 1928 г. Биробиджан закреплен за КОМЗЕТом для нужд сплошного заселения трудящимися евреями с ориентировкой на возможность образования на этой территории при благоприятных результатах сплошного заселения еврейской национальной административно-территориальной единицы.

ОЗЕТом издается журнал «Трибуна» и популярная литература, освещающие вопросы переустройства жизни евр. трудящихся на новых социалистических началах.

ОЗЕТу в его работе помогает ряд заграничных организаций содействия евр. земледелию в СССР, состоящих в большинстве из рабочих и трудящихся, как «ИКОР» (Северная Америка), «ПРОКОР» (Аргентина), «КОЛФОНД» (Южная Африка) «ОСЕК» Латвия и многие другие.

В декабре 1930 г. состоялся в Москве второй Всесоюзный с'езд ОЗЕТа, который наметил новые задачи, стоящие перед Комзетом и ОЗЕТом по дальнейшему заселению отведенных для еврейского землеустроения земель в Крыму и Биробиджане, а также по вовлечению еврейских трудящихся в промышленность.

Адрес Центрального Правления ОЗЕТ: Москва, Никольская 10/2, тел. 4-93-02, 5-80-82.

ОБЩЕСТВО СОДЕЙСТВИЯ РАЗВИТИЮ АВТОМОТОРНОГО ТРАНСПОРТА, ТРАКТОРНОГО И ДОРОЖНОГО ДЕЛА В РСФСР.

„АВТОДОР“

Автодоровское движение возникло в 1927 г., когда советская общественность впервые почувствовала тревогу за наш безрельсовый транспорт.

От статей т. Осинского в „Правде“ до миллионной общественной организации — вот путь Автодора за истекшие четыре года.

Автодоровские лозунги: „Автомобиль—трудящимся“, „В поход за хорошую дорогу“, „Трактор—колхознику“— отразили стремление трудящихся ликвидировать нашу отсталость на очень важных участках социалистического строительства.

С первых шагов своей деятельности АВТОДОР привлек внимание советской общественности и правительства к вопросам автомобилизации СССР. АВТОДОР всеми способами подчеркивал нашу отсталость в этом деле и все последствия этой отсталости.

АВТОДОР бил тревогу и всюду проводил мысль о необходимости форсированного авто-строительства и улучшения дорог.

В борьбу за автомобиль и хорошую дорогу АВТОДОР вовлек около миллиона своих членов. ДЕСЯТЬ ТЫСЯЧ автодоровских коллективов раскинуты по всей стране.

Число опорных пунктов автомобилизации СССР все увеличивается.

В борьбу с бездорожьем АВТОДОР вовлекает широкие массы трудящихся деревни на основе наиболее целесообразного использования трудовой дорожной повинности.

В круг своих задач АВТОДОР включил и проблему внедрения трактора в наше сельское хозяйство.

„К концу пятилетки коллективизация сельского хозяйства в основном должна быть закончена",— сказал т. Сталин.

Роль трактора в условиях сплошной коллективизации особенно велика и АВТОДОР уделяет ему сейчас значительное внимание. Содействие в снабжении тракторов запасными частями, в подготовке опытных трактористов, обеспечении тракторов хорошим уходом и т. д.—все это является заботой сегодняшнего дня АВТОДОРА.

Тракторные заводы в Ленинграде, Сталинграде, а затем в Харькове и Челябинске дадут в ближайшие годы нашему сельскому хозяйству сотни тысяч тракторов.

Кружки и курсы АВТОДОРА подготовили, выпустили и продолжают выпускать тысячи водителей автомашин, трактористов и дорожных работников.

Автодоровские коллективы принимают участие во всех массовых хозяйственных общественно-политических кампаниях, проводимых в стране.

АВТОДОР участвует во всех мероприятиях и кампаниях, имеющих своей задачей укрепление обороноспособности страны (военная подготовка призывников, участие в маневрах РККА, сбор средств на шестиколесные автомобили).

Значит ли это, что задачи и возможности АВТОДОРА исчерпаны и он может успокоиться на достигнутом?

Отнюдь нет.

Чем шире развернется авто-транспорт и дорожное строительство, чем больше будет автомобилей, тракторов и хороших дорог в СССР, тем шире и прочнее будет сама база автодоровской работы.

Приобщить возможно более широкие массы трудящихся к достижениям современной техники через автомобиль и трактор—задача не одного года.

Одолеть вековое бездорожье можно лишь путем вовлечения в борьбу миллионных масс трудящихся, а вовлечение их еще только началось.

Внедрение в автодоровскую работу социалистических методов работы, методов соцсоревнования, ударничества и общественного руководства — задача сегодняшнего дня АВТОДОРА.

Участие в закреплении социалистических позиций на селе, в ликвидации кулачества как класса на базе сплошной коллективизации является неотъемлемой частью автодоровской работы.

„Посмотрите на карту РСФСР, — писал В. И. Ленин,—к северу от Вологды, к юго-востоку от Ростова и от Саратова, к югу от Оренбурга и от Омска, к северу от Томска — идут необъятные пространства, на которых уместились бы десятки громадных государств. И на всех этих пространствах царят патриархальщина, полудикость и самая настоящая дикость... А в крестьянских захолустьях всей остальной России, везде, где десятки верст проселка, вернее десятки

верст бездорожья отделяют деревню от железных дорог... Разве не преобладают везде в этих местах патриархальщина, обломовщина, полудикость?"

Надо разорвать кольцо грязевой блокады, дать деревне хорошую дорогу и связать деревню с культурными центрами.

Таким образом задачи АВТОДОРА растут.

АВТОДОР зовет в свои ряды рабочую молодежь, комсомольцев, пионеров, колхозников, красноармейцев, батраков и бедняков, трудящихся женщин и всех трудящихся, которые не на словах, а на деле готовы бороться за автомобиль, трактор и хорошую дорогу.

Центральный Совет АВТОДОРА для руководства по всем вопросам автодоровской работы имеет секции: автомобильную, дорожную, тракторную, агитации и пропаганды профтехническую, мотоциклетную, военную, юношескую и секцию зимнего и водно-моторного транспорта.

Свои задачи АВТОДОР сможет выполнить лишь при широкой поддержке трудящихся города и деревни.

Одолеем же вековое бездорожье! Дадим автомобиль трудящимся и дадим трактор деревне.

Все трудящиеся—в АВТОДОР!

Адрес ЦСО-ва: Автодор, Москва 1, Садовая—Кудринская, 17. Телеф. 96-56.

ОСОАВИАХИМ

Среди имеющихся в Союзе добровольных Обществ, ОСОАвиахим является наиболее мощным передовым отрядом. ОСОАвиахим—Общество содействия обороне и авиационно-химическому строительству СССР—возник в 1927 г. из слияния двух Обществ: ОСО и Авиахим.

К 1 октября 1930 года в рядах ОСОАвиахима имелось 7 000 000 членов, из них рабочих — 34%, крестьян — 32%, служащих 23%, учащихся—8% и т. д. Женщин в рядах ОСОАвиахима имеется около 2 000 000 человек. Партийная прослойка в Обществе равна 16%, комсомольцев в рядах ОСОАвиахима насчитывается 36%.

Практическая работа ОСОАвиахима охватывает много отраслей: военная подготовка трудящихся, стрелковый спорт, авиационная работа, обучение населения воздушно-химической обороне и ликвидация воздушно-химической неграмотности, агитпропработа, конный спорт, подготовка трудящихся женщин к обороне, содействие химизации промышленности, сельскому хозяйству и повышение урожайности, служебное собаководство и почтовое голубеводство и т. д. Из всех перечисленных отраслей работы в настоящее время выделилось шесть самых основных и коренных видов деятельности Общества. К ним относятся:

Агитпропработа, заключающая в том, что организации ОСОАвиахима проводят различные агитационные кампании по вопросу военной опасности, пропаганду задач укрепления обороны и идей ОСОАвиахима.

В области **подготовки военно-обученных резервов** ОСОАвиахим организует военные кружки, обучает в порядке передоверия Наркомвоенмора различные категории военно-обязанных — начсостав запаса и вневойсковиков, организует всевозможные выходы в поле, ведет заочную военную подготовку и т. д. За последний год получила широкое распространение новая форма военной работы—лагеря ОСОАвиахима. Через эти лагеря в 1930 г. прошло несколько десятков тысяч человек. Военная работа широко развернута на предприятиях и в учреждениях. ОСОАвиахим принимает меры к укреплению военной работы в деревне, колхозах и совхозах.

В области **авиационной работы** ОСОАвиахим проводит ряд мероприятий по укреплению Красного воздушного флота: собирает средства на постройку самолетов и целых эскадрилий, разрабатывает новые типы машин и моторов, проводит наборы в летные военные школы, ведет работу по развитию планеризма и моделизма в различ-

ных модельных и планерных кружках, по организации агитоблетов, больших перелетов („Восточный перелет") и экспедицией.

За последний период ОСОАвиахим особое внимание уделяет развитию гражданской авиации. В этой области ОСОАвиахим развернул уже большую агитационно-пропагандистическую работу, подготовляет кадры для гражданской авиации, создавая для этой цели сеть школ гражданской авиации. (В 1930 г. имелось 12 школ, а в 1931 г. будет 25школ).

В 1930 г. ОСОАвиахим развил большую работу по строительству советского дирижаблестроения и сбору средств на постройку дирижаблей „Правда", „Клим Ворошилов", и „ОСОАвиахим".

Воздушно-химическая оборона занимает одно из серьезнейших мест в работе ОСОАвиахима. Ликвидация воздушно-химической неграмотности, организация воздушно-химических кружков, команд, отрядов, газоубежищ, снабжение населения дешевыми гражданскими противогазами, организация воздушно-химических учений, издание массовой воздушно-химической литературы — вот те основные виды работы, которые ОСОАвиахим проводит в области подготовки населения к воздушно-химической обороне страны.

Стрелковая работа тоже занимает очень серьезное место. ОСОАвиахим организует массовые стрелковые кружки, стрелковые тиры, проводит ежегодно Всесоюзные стрелковые соревнования, добивается удешевления и повышения качества мелкокалиберного оружия и патронов, организует всевозможные стрельбища, тиры при клубах, Домах крестьянина и т. д. Руководство всем стрелковым спортом в Союзе в настоящее время сосредоточено в ОСОАвиахиме.

Большую работу проводит ОСОАвиахим **по химизации народного хозяйства**, борьбе за урожай и по коллективизации сельского хозяйства. Создание отрядов по борьбе с вредителями и протравка посевных материалов, закладка опытно-показательных участков по применению минеральных и подручных удобрений, засевы „гектаров обороны", являющихся и опытно-показательными участками и служащих одновременно источником укрепления материальной базы деревенских ячеек, широкая пропаганда применения минеральных удобрений в сельском хозяйстве, издание массовой литературы по борьбе с вредителями и т. д.— вот те основные пути, по которым ОСОАвиахим проводит работу по подъему сельского хозяйства и его коллективизации.

2-й Всесоюзный съезд ОСОАвиахима, проведенный в феврале 1930 года, принял пятилетний план Общества. Согласно этому плану ОСОАвиахим будет иметь к концу пятилетки 17 000 000 членов, т. е.

за это время количество членов возрастет в 4 с лишним раза. К этому же времени рабочих в Обществе будет 41%, крестьян—35%, учащихся—11,5%, служащих—9%, жен рабочих, кустарей и др.—3,5%. Это означает, что к концу пятилетки в ОСОАвиахиме будет в среднем до 70% всего рабочего класса СССР, крестьянского населения—4,4%, учащихся—50%, военнослужащих—80%, комсомольцев—100%.

Особенно подробно разработана пятилетка кадров. Для этой цели намечается развертывание сети школ, курсов, семинарий и т. д. Так, например, за пять лет намечено пропустить через курсы секретарей городских ячеек 88 000 чел., через курсы секретарей деревенских ячеек 68 000 чел.; через заочные курсы Центрального совета будет пропущено 4 300 чел.

Особое внимание пятилеткой уделяется стержневым отраслям деятельности Общества. Так, например, в области агитпроработы пятилетка предусматривает постройку 2 000 Домов обороны, 1 200 образцово-показательных кабинетов при клубах, Домах Красной армии и т. д. За пять лет будет подготовлено 34 000 различной квалификации агитпроработников по линии ОСОАвиахима. Очень широко развернется издательская деятельность Общества. Так, например, тираж центрального журнала—„ОСОАвиахим“ к концу пятилетки будет доведен до 200 000, а журнал „Авиация и химия“—до 125 000. За пять лет будет обучено военному делу около $4^1/_2$ млн. чел., в кружках воздушно-химической обороны будет обучено около 6 000 000 чел., через стрелковые кружки будет пропущено около 2 000 000 чел. К концу пятилетки будет построено 43 аэроклуба, 25 школ гражданской авиации, несколько десятков курсов авиатехников и мотористов и т. д., планерных станций будет 100, с пропускной способностью в 13 900 чел. По линии химизации и сельхозработы пятилетка намечает охватить сельскохозяйственными кружками полтора миллиона чел., постоянными отрядами по борьбе с вредителями—сотни тысяч чел. Курсы инструкторов по борьбе с вредителями подготовят 120 000 чел., курсы трактористов—40 000 чел.; курсы по подготовке химических кадров около 10 000 чел. и т. д. При развертывании работы в деревне пятилеткой взят основной курс на сосредоточение основных сил и средств в социалистическом секторе. По работе среди трудящихся женщин пятилетка предусматривает вовлечение в ряды ОСОАвиахима $5^1/_2$ млн. трудящихся женщин, что составит 32% общего количества членов ОСОАвиахима.

Вся планируемая ОСОАвиахимом работа за пять лет потребует средств в размере около 130 000 000 руб. Из этой суммы 8,5% на работу по химизации сельского хозяйства, 54%—на работу по воздушно-химической обороне, 3%—на агитпроработу и т. д.

Пятилетка ОСОАвиахима разработана не только в общесоюзном масштабе, но и республиканском, краевом, областном и окружном разрезе. Несомненно осуществление этой пятилетки потребует напряжения всех сил Общества, четкой, классово-выдержанной линии во всей работе ОСОАвиахима и помощи ему со стороны широкой советской общественности, партийных организаций, комсомола, профсоюзов и т. д.

Председатель Союза ОСОАвиахима СССР — А. И. Рыков.

Зам. председ. „ „ „ { Н. А. Семашко. И. С. Уншлихт.

Генеральн. секретарь „ „ „ Л. П. Малиновский.

Зам. ген. секретаря „ „ „ Д. Е. Липелис.

Общество издает 5 журналов.

Журнал „ОСОАвиахим"—руководящий орган Общества, выходит три раза в месяц, годовая плата 4 р. 50 к., за 6 мес.—2 р. 30 к., за 3 мес.—1 р. 20 к., и 1 мес.—45 к.

Ежемесячный журнал „Авиация и химия" является массовым органом по вопросам авиационного и химического строительства. Подписная плата на год—2 р. 80 к., на 6 мес.—1 р. 45 к., 3 мес.—75 к., 1 мес.—25 к.

Ежемесячный журнал „Самолет", по вопросам авиации. Подписная плата на год—5 р., 6 мес.—2 р. 75 к., 3 мес.—1 р. 50 к., 1 мес.—50 к.

Ежемесячный журнал „Собаководство". Плата на год—3 р. 25 к., на 6 мес.—1 р. 70 к., 3 мес.—85 коп., 1 мес.—30 к. и двухмесячный журнал „Голубеводство"—подписная плата на год—80 к. Плата за оба журнала 4 рубля в год.

Адрес редакций всех этих журналов: Москва, центр, Ильинка, Хрустальный пер., Снабосоавиахим.

Работа ОСОАвиахима систематически освещается также на страницах Центральной военной газеты „Красная звезда" и в военно-крестьянской газеты „На страже". Подписная плата на ежедневную газету „Красная звезда" на год—12 р., на 6 мес.—6 р., 3 мес.—3 р., 1 мес.—1 р.

Подписная плата на газету „На страже" на год—2 р. 40 к., на 6 мес.—1 р. 20 к., 3 мес.—60 к., 1 мес.—20 к.

Адрес редакции „Красной звезды": Москва, Красная пл., 2-й Дом РВС СССР.

Адрес редакции „На страже": Москва, Воздвиженка, д. 9.

СОЮЗ ОБЩЕСТВ СПАСАНИЯ НА ВОДАХ

ОБЩЕСТВО СНАВ возникло в царской России в 1866 г. и носило буржуазно-дворянский характер. Вся деятельность Общества заключалась в том, что оно занималось только спасанием на водах.

ЗА ГОДЫ РЕВОЛЮЦИИ общество коренным образом перестроило свою работу. Оно стало широкой массовой организацией трудящихся города и деревни. Теперь СНАВ занимается не только спасанием и предупреждением несчастий на водах, но и активно участвует в социалистическом строительстве.

ОСНОВНЫЕ хозяйственно-политические кампании (перевыборы Советов, хлебозаготовки, путина, лесосплав и т. д.), проводимые партией и Советской властью проходят при непосредственном и деятельном участии О-ва СНАВ.

ПОСЛЕДНИЙ Пленум Союзснав'а (декабрь 1930 года) принял решение о полной реорганизации О-ва и переименовании его в Общество содействия развитию водного транспорта и охраны жизни людей на водных путях СССР — „ОСВОД". Задачи Общества значительно расширились.

ЗА ПОСЛЕДНЕЕ ВРЕМЯ развернута большая работа в области содействия развитию водного транспорта и привлечения внимания всей советской общественности на выполнение и перевыполнение водного транфинплана, на ликвидацию прорывов по судостроению и судоремонту, улучшение его качества, мобилизации снавских масс на выполнение 5-летки в 4 года.

ПРИНЯТО РЯД мероприятий в области развития мелкого деревянного судостроения. С этой целью расширяются и укрепляются существующие в О-вах 7 верфей и до 1933 года должно быть построено 15 новых верфей.

СОЮЗ ОБЩЕСТВ СПАСАНИЯ НА ВОДАХ

РАЗВЕРНУТА широкая сеть школ и курсов по подготовке кадров для водного транспорта и военно-морского флота.

ЕЖЕГОДНО проводятся массовые походы по водным путям СССР, отражающие важнейшие хозяйственно-политические кампании, проводимые в стране.

В НАСТОЯЩЕЕ время на всей территории СССР имеется 135 Обществ, содержащих свыше 600 спасательных пунктов. По сведениям 88 Обществ, за 1930 г. было спасено 3416 ч., а за 44 года существования „императорского" общества спасено 25 000, т. е. 568 чел. в год.

УЧИТЫВАЯ частые наводнения, штормы и другие водные бедствия, Обществом принимаются решительные меры к увеличению сети спасательных пунктов, укрепления крейсерско-спасательной службы, массовому обучению плаванию и способам обучения оказания помощи терпящим бедствие на воде. Все это сопровождается широким вовлечением трудящихся в практическую работу Общества.

СНК ВСЕХ СОЮЗНЫХ республик признали работу Общества СНАВ имеющей большое государственное значение и издали декреты о всемерном содействия Обществам, установили ежегодную „Неделю СНАВ", предоставили Обществам преимущественное право на содержание, аренду и эксплоатацию предприятий водного характера (пляжи, купальни, переправы прокатно-шлюпочные пристани и т.д.) и установили ряд льгот для Общества СНАВ.

О-во СНАВ должно быть организовано в каждом прибережном населенном пункте. За всеми справками и материалами обращатся в Союзснав, Москва, пл. Свердлова, 2-й дом Советов, пом. 12, или в ближайшее Общество СНАВ.

Общество борьбы с алкоголизмом

Строительство социализма в СССР может быть успешным лишь при наличии самой упорной, организованной борьбы пролетариата и советской общественности против многочисленных остатков капиталистической системы и их влияния, как-то: религиозные верования, алкоголизм, неграмотность, пережитки частнособственнических тенденций—все это создает препятствия на пути к социализму, условия, затрудняющие его рост.

Алкоголизм среди них—один из злостнейших факторов. Подобно сифилису он раз'едает организм человека и если религии затемняют и отупляют мышление, то алкоголизм способствует этому отуплению мозга, мышления.

Борьба против алкоголизма делается железной необходимостью в стране строящегося социализма, в стране диктатуры пролетариата. Было бы детски-наивно и простодушно-обывательски свести эту борьбу к изданию декрета о запрещении продажи вина. Опыт за 13 лет революции показал, что кроме роста самогона, а вместе с этим и средств частного сектора ничего хорошего не получается. Административный, формальный подход не решает вопроса—нужны иные пути.

Мособлсовет Общества борьбы с алкоголизмом („МООБСА") ставит себе задачей создание широкой, массовой, пролетарской и советской общественности, организуемой вокруг книги, радио, кино, клубов и других моментов культработы. С помощью таковых средств Об-во и сможет только развертывать свою работу на всех участках обширного фронта соц. строительства, переключая энергию рабочих и трудовых масс на моменты соцсоревнования, ударничества, грамотности, развития колхозного и совхозного движения,—что дает в результате выполнение промфинплана СССР, развитие индустриализации страны и возможность осуществления основного лозунга—„догнать и перегнать" капиталистические страны.

Общество еще молодо. Оно еще не существует как Всесоюзное и РСФСР, реорганизованное, оно работает под новым руководством, с новым уставом, и новые установки, взятые им, на основе правильной классовой линии, обеспечат его рост.

Председатель О-ва тов. *Н. Семашко.*

Отв. секретарь тов. *Пашинин.*

Адрес: Москва, ул. Огарева, 12 (быв. Газетный пер.).

Тел. Отв. секретаря 2-80-79
„ Орготдела 4-44-99
„ АПО 4-44-99
„ Канцелярии 3-62-38
„ Книгобазы 3-62-38

ИЗДАТЕЛЬСТВА

Узбекское Государственное Издательство

Издание учебников, массовой, социально-экономической и художественной литературы на узбекском, туземно-еврейском, казакском и уйгурском языках,

А ТАКЖЕ РАСПРОСТРАНЕНИЕ

через магазины и киоски УЗБЕКГОСИЗДАТА и кооперацию УзССР.

Снабжение учреждений, ВУЗ'ов, техникумов и школ учебниками, писчебумажными и канцелярскими товарами.

Оборудование физических, химических, анатомических и проч. кабинетов.

ТОРГОВЛЯ РАДИОАППАРАТУРОЙ

Правление УзГИЗ'а: г. Ташкент, Самаркандская ул., дом № 6.

Отделения в Ташкенте, Самарканде, Андижане, Коканде, Бухаре и др. городах и районных центрах УзССР.

ЛЕНИНГР. ОБЛАСТНОЕ ИЗДАТЕЛЬСТВО

ОТКРЫТА ПОДПИСКА на 1931 год

на ДВУХНЕДЕЛЬНЫЙ ИЛЛЮСТРИРОВАННЫЙ ПОПУЛЯР.-НАУЧНЫЙ ЖУРНАЛ

„ВЕСТНИК ЗНАНИЯ“

В течение 1931 года подписчики получат 24 номера журнала, богато иллюстрированных фотографиями, рисунками и чертежами.

6 серий приложений:

УСЛОВИЯ ПОДПИСКИ:

„ВЕСТНИК ЗНАНИЯ“ без прилож. 1 мес.—60 к., 3 мес.—1 р. 70 к., 6 мес.—3 р. 20 к., 12 мес.—6 р.

„ВЕСТНИК ЗНАНИЯ“ с прил. 6 книг Брэма “ЖИЗНЬ ЖИВОТНЫХ“: 6 мес.—4 р. 30 к., 12 мес.—8 р. 50 к.

Годовым подписчикам рассрочка: 1 янв.—2 р. 50 к., 1 апр.—2 р., 1 июля—2 р., 1 окт.—2 р.

„ВЕСТНИК ЗНАНИЯ“ с прилож. 6 книг „КЛАССИКИ МИРОВОЙ НАУКИ“: 6 мес.—4 р. 30 к., 12 мес.—8 р. 50 к.

Годовым подписчикам рассрочка: 1 янв.—2 р. 50 к,, 1 апр.—2 р., 1 июля—2 р., 1 окт.—2 р.

„ВЕСТНИК ЗНАНИЯ“ с прилож. „НАУКА В ПЛАКАТАХ“, 12 плакатов в 4 краски, 3 мес.—2 р. 70 к., 6 мес.—5 р. 20 к., 12 мес.—10 р.

Годовым подписчикам рассрочка: 1 янв.—3 р., 1 апр.—2 р., 1 июля—3 р., 1 окт.—2 р.

„ВЕСТНИК ЗНАНИЯ“ с прилож. „НАУКА В КАРТИНАХ-КОНСПЕКТАХ“: 6 м.—4 р., 12 мес.—7 р. 60 к.

ЖУРНАЛ

„РЕЗЕЦ“

Цена отдельного номера журнала 10 коп.

СТАРЕЙШИЙ В СССР МАССОВЫЙ ФИЗКУЛЬТУРНЫЙ ЖУРНАЛ

„СПАРТАК“

УСЛОВИЯ ПОДПИСКИ:

1 мес.—50 коп., 3 мес.—1 руб. 50 коп., 6 мес.—3 руб., 12 мес.—6 руб.
Год. подп. рассрочка: 1 янв.—2 руб., 1 апр.—2 руб., 1 июля—2 руб.

Цена отдельного номера 10 коп.

ЛЕНИНГРАДСКОЕ ОБЛАСТН. ИЗДАТЕЛЬСТВО, Ленингр., 2, Чернышев пер., д. 18.

ЛЕНИНГРАДСКОЕ ОБЛАСТНОЕ ИЗДАТЕЛЬСТВО.

ЖУРНАЛ

„СТРОЙКА“

иллюстрированный десятидневник художественной литературы

Цена отдельного номера 10 коп.

ЖУРНАЛ

„НАУКА и ТЕХНИКА“

Самый распространенный научно-технический массовый журнал

Цена отдельного номера журнала 10 коп.

ЖУРНАЛ

ГИГИЕНА и ЗДОРОВЬЕ

РАБОЧЕЙ И КРЕСТЬЯНСКОЙ СЕМЬИ

Выходит 3 раза в месяц.

УСЛОВИЯ ПОДПИСКИ:

1 мес.—30 к., 3 мес.—80 к., 6 мес.—1 р. 50 к., 12 мес.—3 р.

„ГИГИЕНА и ЗДОРОВЬЕ“ с прилож. „КАЛЕНДАРЬ ЗДОРОВЬЯ“—12 м. 4 р. 20 к.

Цена отдельного номера журнала 10 коп.

ЛЕНИНГР. ОБЛАСТН. ИЗДАТЕЛЬСТВО, Ленингр., 2, Чернышев пер., 18.

Державне Видавниче Об'єднання УСРР (ДВОУ)

Государственное Издательское Об'единение УССР (ДВОУ)

ПРАВЛЕНИЕ: Харьков, ул. К. Либкнехта, 31, тел. 33-36.

Организовано на основании постановления СНК УССР от 21 августа 1930 г.

ДВОУ об'единяет:

1. Державне видавництво підручників „Радянська Школа".
   (Государственное издательство учебников „Радянська Школа").
2. Державне технічне видавництво.
   (Государственное техническое издательство)
3. Державне сільско-господарське видавництво.
   (Государственное сельско-хозяйственное издательство).
4. Державне видавництво соціяльно-економічної літератури „Пролетар".
   (Государственное издательство социально-экономической литературы „Пролетар").
5. Державне видавництво художньої літератури і графіки „Література і Мистецтво".
   (Государственное издательство художественной литературы и графики „Література і Мистецтво").
6. Державне видавництво дитячої та юнацької літератури „Молодий Більшовик".
   (Государственное издательство детской и юношеской литературы „Молодий Більшовик").
7. Державне видавництво з питань медицини і природознавства— „Державне медичне видавництво".
   (Государственое издательство по вопросам медицины и природоведения „Державне медичне видавництво").
8. Державне видавництво військової і фізкультурної літератури „На варті".
   (Государственное издательство военной и физкультурной литературы „На варті").
9. Державне видавництво професійно-робітничої літератури— „Український Робітник".
   (Государственное издательство профессионально-рабочей литературы „Український Робітник").
10. Управление полиграфических предприятий.
11. Управление предприятиями для сбыта издательской продукции и подсобных товаров „Укркнигоцентр").

Державне Видавниче Об'єднання УСРР (ДВОУ)

Государственное Издательское Об'единение УССР (ДВОУ)

ПРАВЛЕНИЕ: Харьков, ул. К. Либкнехта, 31, тел. 33-36

Организовано на основании постановления СНК УССР от 24 августа 1930 г.

УКРКНИГОЦЕНТР

РАСПРОСТРАНЯЕТ ВСЮ ПРОДУКЦИЮ ТИПИЗИРОВАННЫХ ИЗДАТЕЛЬСТВ, ВХОДЯЩИХ В ДВОУ

ОТДЕЛЕНИЯ УКРКНИГОЦЕНТРА В ТАКИХ ГОРОДАХ:

Харьков, Киев, Одесса, Днепропетровск, Сталино, Луганск, Артемовск, Запорожье, Винница, Зиновьевск, Криворожье, Николаев, Полтава, Горловка, Енакиево, Константиновка, Краматорская, Лисичанск, Никитовка, Славянск, Гришино, Попасная, Щербиновка, Кичкас, Нежин, Дмитриевск, Амвросиевка, Алчевск, Красный Луч, Краснодар, Москва.

Почтовые отделы Укркнигоцентра ЛЮБУЮ КНИЖКУ всех издательств немедленно высылают наложенным платежом.

АДРЕСА ПОЧТОВЫХ ОТДЕЛОВ: Харьков, ул. Первого мая, 17; Киев, ул. Воровского № 29, Одесса, ул. Лассаля, 33; Днепропетровск, проспект К. Маркса, 49.

ГОСУДАРСТВЕННОЕ ИЗДАТЕЛЬСКОЕ ОБ'ЕДИНЕНИЕ **УКРАИНЫ**

КИЕВСКОЕ ОТДЕЛЕНИЕ УКРКНИГОЦЕНТРА

Ул. Воровского, 40.

Центральный универсальный магазин—ул. Воровского, 29.

Второй универсальный магазин — ул. Ленина, 8.

В МАГАЗИНАХ ПОЛНЫЙ АСОРТИМЕНТ

УКРАИНСКОЙ КНИГИ.

КНИГИ ПО ВСЕМ ОТРАСЛЯМ ЗНАНИЯ НА РУССКОМ и ЕВРЕЙСКОМ ЯЗЫКАХ

ТИПИЗИРОВАННЫЕ КНИЖНЫЕ МАГАЗИНЫ

„НАУЧНАЯ КНИГА", ул. Воровского, 41.

„СОЦИАЛЬНО-ЭКОНОМИЧЕСКАЯ КНИГА" ул. Воровского, 22.

„МЕДИЦИНСКАЯ КНИГА", ул. Ленина, 12.

„ТЕА-КИНО-НОТНЫЙ МАГАЗИН" ул. Воровского, 19.

„ДЕТСКАЯ КНИГА" ул. Воровского 23.

„ДЕШЕВАЯ КНИГА" ул. Ленина 18.

Почтовый отдел (Киев, ул. Воровского, 29), высылает литературу всех издательств наложенным платежом.

БИБЛИОТЕЧНЫЙ КОЛЛЕКТОР улица Свердлова, 26.

КОМПЛЕКТУЕТ БИБЛИОТЕКИ РАЗНЫХ ТИПОВ.
ДАЕТ КОНСУЛЬТАЦИИ О КНИЖКАХ.

Туркменистанское Государственное Издательство
гор. Ашхабад, Лабинская ул., д. № 1.

ТУРКМЕНГОСИЗДАТ

Издательство на туркменском языке.

Учебников, учебных и научных пособий.
Общественной, политической, массовой, популярной, художественной и детской литературы.

ТИПО-ЛИТОГРАФИЯ г. Ашхабад, ул. Житникова. ОТДЕЛЕНИЯ: в гг. Чарджуе, Мерве, Керки и Красноводске.

Выполнение типографских, графических, художественных и прочих литографских и переплетных работ.

Центральный книжный и писчебумажный магазин

в гор. Ашхабаде, ул. Житникова.

ОТДЕЛЕНИЯ в городах: Чарджуе, Мерве, Керки, Красноводске, Кизил-Арвате, Теджене, Байрам-Али и Ташаузе.

ЛИТЕРАТУРА

по всем отраслям знания и новинки всех издательств СССР.

ВЫБОР канцелярских, писчебумажных и школьных принадлежностей.

Государственное издательство „КИРЬЯ"

ЦИК'а КАССР и Леноблисполкома

Ленинград — Петрозаводск.

Основанное в 1923 г. на кооперативных началах, в настоящее время является государственным издательством КАССР и Ленобласти.

Издательство обслуживает финско-карельское население Союза, насчитывающее около 250 тыс. жителей, кроме карелов Тверск. губ.

Уставный капитал издательства 200000 рублей.

Издает всякого рода литературу на финском языке и следующие периодические издания: — Вапаус, Нуори Каарти, Тюеляйс-Талонпойкайснайнен, Кипиня, Пуна-Кантеле, Коммунист, Пунайнен Валйс-тустюе, Спартак. Коллективист и Нуорет Искурит.

Подсобной работой является торговля учебными пособиями и снабжение школ КАССР и финских школ Ленинградской области.

Издательство имеет свою типографию и принимает заказы на финском и русском языках.

Контокоррентный счет — Ленинград, Областная контора Комбанка № 622 и в Петрозаводске — № 51/143 Каргосбанка.

Адреса: Контора и магазин—Ленинград, пр. Нахимсона, 18, телеф.: 34-64 и 5 42-82.

Петрозаводск — Гостиный двор, 13.

Типогр. „Кирьяпая"—Ленингр., Харьковская, 9.—телеф. 586-76.

Телегр. адрес: Ленинград, „Кирья". Петрозаводск—„Кирья".

ЭСТОНСКОЕ ИЗДАТЕЛЬСТВО

„KÜLWAJA“

(КЮЛЬВАЯ—СЕЯТЕЛЬ)

РЕДАКЦИЯ И КОНТОРА ЭСТОНСКОЙ ГАЗЕТЫ „EDASI“ ЖУРНАЛОВ: „KLASSIWÕITLUS“, „PROLETAARNE REWOLUTSIOON EESTIS“ И „NAISTÖÖLINE JA TALUNAISTERAHWAS“.

Ленинград, 31, ул. 3-го июля, 48. Телефон 597-54.

ТИПОГРАФИЯ И ПЕРЕПЛЕТНАЯ ИСПОЛНЯЕТ ВСЕВОЗМОЖНЫЕ ЗАКАЗЫ НА ТИПОГРАФСКИЕ И ПЕРЕПЛЕТНЫЕ РАБОТЫ.

Единственное эстонское издательство в СССР, издающее все виды литературы на эстонском языке, как-то:

Учебники для эстонских школ, разного рода научную, общественную, партийную, советскую, профессиональную, художественную, сельско-хозяйственную и детскую литературу.

Литература отпускается за наличный расчет из склада издательства или высылается наложенным платежем, если заказчик иногородний.

В случае высылки заказчиком денег вперед, почтовые расходы оплачиваются издательством.

Организациям, берущим литературу на комиссию, скидка со своих изданий.

ВСНХ— СССР

ГЛАВНОЕ ГЕОДЕЗИЧЕСКОЕ УПРАВЛЕНИЕ

ГОСУДАРСТВЕННОЕ ПОДСОБНО-ПРОМЫШЛЕННОЕ ПРЕДПРИЯТИЕ

ГОСКАРТОГЕОДЕЗИЯ

ПРИ ГОСУДАРСТВЕННОМ ИНСТИТУТЕ ГЕОДЕЗИИ И КАРТОГРАФИИ

ПРАВЛЕНИЕ: Ленинград, Пряжка, 5 (б. ГОСКАРТОГРАФИЯ)

ОТДЕЛЕНИЕ: Москва, ИЛЬИНКА, ЮШКОВ ПЕР., 6.

ПРИНИМАЕТ ЗАКАЗЫ:

1. На издание с'емочных планшетов ведомственных работ.
2. На составление топографических, географических и спец. карт.
3. На точное фотографирование карт с переводом в любой масштаб.
4. На изготовление фотографическим путем клише на алюминие.
5. На разные переводные картографические работы.
6. На многокрасочное печатание карт.
7. На изготовление и издание чертежей, схем, планов, пособий, имеющих отношение к топографо-геодезическим работам.

ИМЕЮТСЯ В ПРОДАЖЕ НА СКЛАДЕ:

1. Планшеты в масштабе 1 : 25000, 1 : 50000 и 1 : 100000.
2. Топографические карты в масштабе 1 : 100000.
3. Карта Москвы и окрестностей на 9 листах 1 : 50000 в 5 красках.
4. Промышленные карты СССР масштаба 1 : 500000 и 1 : 5000000.
5. Атлас промышленности на 172 листах с приложениями.
6. Стенные карты по географии.
7. Карты всех частей света.
8. Географические сетки с контурами всех частей света и СССР.
9. Географические атласы.
10. Планы городов.
11. Стенные учебные таблицы.
12. Условные знаки.

КОЖЕВЕННАЯ ПРОМЫШЛЕННОСТЬ

ОБУВНАЯ ФАБРИКА
ПРОИЗВОДСТВЕННО-КООПЕРАТИВНОЙ АРТЕЛИ
„ПРОМВЗУТТЯ"
ПРАВЛЕНИЕ — КИЕВ
Бессарабка—Крытый рынок, тел. 17-65

Фабрика изготовляет всевозможную обувь:

дамскую, мужскую,

детскую и спортивную

АРТЕЛЬ ОБЪЕДИНЯЕТ 1000 ЧЕЛОВЕК

ВСЕСОЮЗНОЕ ОБ'ЕДИНЕНИЕ
КОЖЕВЕННОЙ ПРОМЫШЛЕННОСТИ
(ВКО)

Всесоюзное об'единение кожевенной промышленности об'единяет 27 кожевенных трестов, руководящих работой 222 предприятий кожевенно-обувной промышленности и 17 автономных предприятий, действующих на правах трестов, с общим количеством занятых рабочих в 142 981 чел. (на 1 октября 1930 г.), с собственными капиталами в 234 млн. руб.

Основными задачами ВКО является заготовка и закупка в СССР и заграницей для государственной кожевенной промышленности кожевенного сырья, дубильных, химических и вспомогательных материалов, машин и технического оборудования и реализация выпускаемой государственной кожевенной промышленностью продукции как на внутреннем, так и на внешних рынках. Уставный капитал ВКО определен в сумме 24 миллионов рублей. Кроме того, специальные капиталы составляют 4 миллиона рублей и амортизационный капитал 1,4 миллиона рублей.

На ряду с бурным ростом кожевенно-обувной промышленности беспрерывно из года в год растут и операции ВКО. Так, заготовки кожевенного сырья в 1928—29 г. составляли 13 807 тыс. крупных кож, 22 364 тыс. мелких кож и 1 220 тыс. шт. новых видов сырья, превысив заготовки предыдущего года на 38% по крупным кожам, на 10% по мелким и на 172% по новым видам. В 1929—30 г. заготовлено 18 107 тыс. крупных кож, 32 503 тыс. мелких и 3 034 тыс. шт. новых видов, что по отношению к 1928—29 г. составляет превышение по крупным кожам на 31%, по мелким на 45% и по новым видам на 148%.

Реализация кожевенных товаров, обуви и материалов возросла с 415 583 тыс. руб. в 1927—28 г. до 955 226 т. руб. в 1929—30 г.

В частности, количество реализованной обуви повысилось с 19 013 тыс. пар в 1927—28 г. до 63 328 тыс. пар в 1929—30 г.

Всю огромную работу по обслуживанию государственной кожевенно-обувной промышленности Правление ВКО проводит при помощи разветвленного по всему Союзу аппарата, состоящего из 23 отделений, 10 заготконтор, 1 600 заготовительных пунктов, 9 торговых баз, 90 заводских сырьевых складов и 127 заводских складов готового товара.

Адрес: Правление ВКО Москва, Чистопрудный бульвар, 12-а.

ВСНХ СССР

„СОЮЗКОЖ“

ГОСУДАРСТВЕННЫЙ ВСЕСОЮЗНЫЙ ТРЕСТ ДУБИЛЬНО-ЭКСТРАКТОВОЙ ПРОМЫШЛЕННОСТИ

„ДУБИТЕЛЬ“

Организован с 1-го января 1931 г., по постановлению президиума ВСНХ СССР от 17/I—31 г. № 34 из государственн. Акц. о-ва экстрактовых зав. „ДУБИТЕЛЬ“

Местонахождение треста—гор. Москва, Воздвиженка, 10, 5-й этаж
Телеграфный адрес—МОСКВА „ДУБИТЕЛЬ“

Контокоррентный счет по эксплоатации 5011 }
по строительству 16018 } в Московской конторе Госбанка

ТЕЛЕФОНЫ:

Управляющего трестом..... 2-72-06 | Счетный сект. треста..... 4 55-98
Заместителя » ..... 2-69-12 | Адм.-хоз.сек. и для телефонограмм 3-33-42

В СОСТАВ „ДУБИТЕЛЯ“ ВХОДЯТ СЛЕДУЮЩИЕ ЗАВОДЫ

НАИМЕНОВАНИЕ	МЕСТОНАХОЖДЕНИЕ
1. Вольский „Пионер“	г. Вольск. Ниж.-Волжск. кр.
2. Шумерлинский „Большевик“.	Чув. АССР. Ст. Шумерля. М.-Каз.ж.д.
3. Лукояновский „Коммунар“.	П/О Н.-Троицкое. Наруксовск. р., Нижегород. края.
4. Мелекесский „Ударник“.	ст. Салован. Кошкинского г-на Ср.-Вол. края.
6. Мордовский.	П. о. Вад. Морд. окр. Ср.-Вол. края.
7. Белорусский.	г. Речица. БССР.
8. Вотский.	г. Можга. Вотск. обл.
9. Вышневолоцкий.	г. Вышневолоцк.
10. Сульф. Целл. № 1 при Свердловской ф-ке.	П. о. Печаткино. Северного края.
11. Борисоглебский.	П. о. Грибановка. ЦЧО.
13. Сульф. Целл. № 2 при фабрике „Сокол“.	П. о. Печаткино. Северного края.
14. Вятский.	г. Вятка. Ниж. края.
16. Свесский.	Свесса. Черниговск. УССР. Глуховск района.

В ЗАДАЧИ ТРЕСТА ВХОДИТ СТРОИТЕЛЬСТВО, МОНТАЖ, и ЭКСПЛОАТАЦИЯ ДУБИЛЬНО-ЭКСТРАКТОВЫХ ЗАВОДОВ. ДУБИЛЬНЫЕ ЗАВОДЫ ВЫРАБАТЫВАЮТ ДУБИЛЬНЫЕ ЭКСТРАКТЫ ИСКЛЮЧИТЕЛЬНО ИЗ ОТЕЧЕСТВЕННОГО СЫРЬЯ, ИДУЩИЕ НА ПОКРЫТИЕ ПОТРЕБНОСТИ КОЖПРОМЫШЛЕННОСТИ в ДУБИТЕЛЯХ. РАНЕЕ ВСЕ ДУБИЛЬНЫЕ ЭКСТРАКТЫ ИМПОРТИРОВАЛИСЬ ИЗ-ЗА ГРАНИЦЫ.

В 1932 году БЛАГОДАРЯ РАЗВИТИЮ ЭКСТРАКТОВОЙ ПРОМЫШЛЕННОСТИ ЭТОТ ИМПОРТ ПРЕКРАЩАЕТСЯ.

Всесоюзный Пушной Синдикат

Адрес: { почтовый—Москва, ул. 1-го Мая, д. 47.
телеграфный—Москва, Пушносиндикат.

Телефоны: 5-91-19, 5-36-58, 5-91-17, 61-57, 4-98-17, 4-33-62, 4-33-64. Коммутатор 12-00.

Всесоюзный Пушной Синдикат является монопольной организацией по экспорту, реэкспорту и реализации всех пушно-меховых товаров СССР на внешнем рынке.

Всесоюзный Пушной Синдикат владеет значительным количеством фабрик и заводов по выделке и окраске разных видов пушнины (белки, хомяка, крысы, крота, каракуля, смушки, овчины, п/нутрию и др.). На этих фабриках производится также скорняжно-пошивочные работы (меха беличьи и хребты, хомяк, хорь и бурундук в мехах и разные другие изделия).

На фабриках **Всесоюзного Пушного Синдиката** облагораживается пушнина для экспорта. Принимаются также заказы из-заграницы.

Фабрики **Всесоюзного Пушкого Синдиката** оборудованы по последнему слову техники новейшими машинами и применяют самые усовершенствованные методы выделки и окраски пушно-меховых товаров.

Кроме того, **Всесоюзный Пушной Синдикат** занимается разведением ценных пушных зверей в своих образцовых звероводческих хозяйствах, расположенных на территории всего Союза.

Акционер. Камчатское О-во

Дирекция: Петропавловск, Камчатский АКО

Московская контора: Москва, Никольская, 6. Тел. 75-27, 75-19.

Владивосток, В. Портовая, 37. Ленинград, Торгпорт, пароход Алеут

Одесса, ул. К. Маркса, 3.

Телеграфный адрес: АКО.

Акционерное Камчатское общество, сокращенно именуемое АКО, является организацией рационально использующей естественные богатства Камчатки, Охотского и Ольского районов и принадлежащих СССР островов, находящихся в Охотском и Беринговом морях и Ледовитом океане.

АКО эксплоатирует рыбные, пушные, лесные, горные и морские богатства поименованных районов, организует и осуществляет зверобойные промыслы, АКО организует скупку и добычу золота на Камчатке.

На своих заводах АКО перерабатывает добываемые и скупаемые у населения продукты. АКО реализует свою продукцию как внутри СССР, так и заграницей в установленном порядке и снабжает население и промыслы Камчатки всеми необходимыми товарами. Кроме того АКО осуществляет переселение на Камчатку из других районов Союза.

АКО организует оленеводческие совхозы и сел.-хоз. совхозы имеет оленеводческие станции и питомники ездовых собак, производит постройку консервных, кожевенных и утилизационных заводов, ведет лесозаготовки, добычу угля и пр. Кроме того АКО занимается разведением ценных пушных зверей.

Для осуществления снабжения по Камчатке и проведения промысловой работы АКО имеет свой снабженческий, зверобойный и мелкий промысловый флот.

Ленинградкожтрест

Правление: Ленинград, ул. Герцена, 51.

Тел. №№ 5-54-56; 5-76-82; 5-76-83; 4-78-27.

Ленинградский Государственный Трест Кожевенной Промышленности об'единяет производства:

обувное, кожевенное, клеварное и желатинное, шорно-седельное, приводных ремней, технических изделий из кожи, кожевенной галантереи, посадочное, шерстомойное, аппретурное, шнуровочное, колодочное деревокаблучное.

В СОСТАВ ТРЕСТА ВХОДЯТ СЛЕДУЮЩИЕ ПРЕДПРИЯТИЯ:

Обувные фабрики: „**Скороход**“ им. Я. Калинина.
„ „**Пролетарская победа**“ № 1 им. **Ильичева.**
„ „**Пролетарская победа**“ № 2 (туфельная)
„ „**Диктатура пролетариата**“ в гор. Череповце

Кожевенные зав: им. **Радищева.**
„ **Марксист.**
„ **Коминтерн.**
„ **Пролетарий**—в гор. Пскове.
„ **Кожзавод**—в гор. Порхове.

Кож.-галантер. фабрика им. **Бебеля.**
Шорно-седельн. фабрика им. **Синицына.**
Аппретурная фабрика.
Тексовый завод „**Октябрьской революции**“.

КООПЕРАЦИЯ

„УЗСАДОГОРОДСОЮЗ"

Узбекский союз плодо-овощной, виноградо-винодельческой, табаководной и пчеловодной с.-х. кооперации.

Садогородсоюз проводит контрактацию и заготовку овощной и табачной продукции и производит переработку плодо-овощей на своих промпредприятиях: вино, пюре томат, фруктовое пюре, консервы, повидло, пастилу, варенье, овощные консервы, маринады, а также производит солку и квашение овощей.

Центральный Рабочий Кооператив Ср. Аз. ж. д.

Правление: г. Ташкент, ул. Полторацкого, № 8.
Район: Красноводск—Казалинск.
Со всеми ветками Ср. Аз. жел. дор. и Новостройками.

Паевой капитал на 1-е июля 1930 года . . . . . 701772 руб.
Пайщиков на 1-е июля 1930 года . . . . . 52821 чел.

Торговая сеть на 1-е октября 1930 года.

Магазинов	37	Магазин. книжных	1
Лавок	31	Ларьков книжных	1
Бакалейн. лавок	15	Киосков книжных	1
Бакалейн. ларьков	47		
Вагонов-лавок	26	**Производство:**	
Мясных лавок	44		
Рыбных лавок	3	Хлебопекарен	15
Овощных лавок	16	Столовых	17
Хлебных ларьков	55	Буфетов	20
Молочных лавок	5	Вагонов-ресторанов	14

Всесоюзный Совет Республиканских Центров промысловой кооперации

„ВСЕКОПРОМСОВЕТ".

Москва, Петровка, 12. Телефон № 3-19-25.

Президиум—предс. Бейка Дав. Сам., зам. Василевский К. В., чл. президиума: Лиокумович Л. Б., Каб, Иванов, Тагиев, Павлов И, Е., Рыжиков В. А. и Колыгин В. М.

Организационное строительство.

В 1925 г. был организован первый республиканский центр промысловой кооперации в Узбекистане.

Организация остальных республиканских центров закончилась к 1927 г.

К этому году относится и образование Всесоюзного центра промысловой кооперации в виде особого „Всесоюзного постоянного совещания промысловой кооперации", потом переименованного во „Всесоюзный Совет Республиканских Центров Промысловой Кооперации"—„ВСЕКОПРОМСОВЕТ". К I/X—30 г. система промысловой кооперации насчитывает 10 республиканских центров, об'единяемых Всекопромсоветом по республикам: РСФСР, Украинской ССР, Белорусской ССР, Узбекской ССР, Таджикской ССР, Туркменской ССР, Азербайджанской ССР, Грузинской ССР, Армянской ССР. В 1929 г. из Туркменского республиканского центра выделился специальный ковровый союз.

Кооперирование.

Число кооперированных кустарей—в системе промысловой кооперации СССР на I/X—28 г. составляло 1004,2 т. чел., на I/X—29 г.—1460,1 т. ч., на I/X—30 г.—1993,3 т. ч., что за 2 года дает следующие темпы роста (в %% к предыдущему году)—145,4% и 136,5%. По отдельным республикам число членов на I/X—30 г. распределяется следующим образом: РСФСР—1484,6 т. ч., УССР—314,6 т. ч., БССР—52,6 т. ч., Узбекская и Таджикская ССР—49,0 т. ч., Туркменская ССР 30,2 т. ч., Азербайджанская ССР—31,7 т. ч., Грузинская ССР—22,5 т. ч., Армянская ССР—8,2 т. ч.

Продукция и баланс низовой сети.

Продукция низовой сети системы промкооперации СССР за 28/29 г. равняется 1 562 716 тыс. руб., которая по отдельным союзным республикам распределяется так: (в тыс. руб.) РСФСР—1 115 054, УССР—320 630, БССР—39 205, Узбекская и Таджикская ССР—41 011, Туркменская ССР—4 802, Азербайджанская ССР—13 976, Грузинская ССР—23 328, Армянская ССР—4 710. За 29/30 год продукция промкооперации ССР составляет—2 516 151 т. р., что дает 61% роста.

Сводный баланс низовой сети союзных республик за 28/29 г. выражается в сумме 575 286,5 т. руб.

Всероссийский Союз Промысловой Кооперации „ВСЕКОПРОМСОЮЗ“

МОСКВА, Петровка, 10/12. Телефон № 4-18-25.

Органы управления.

Законодательный—Собрание уполномоченных; исполнительный—Совет, Правление и Ревизионная комиссия.

СОВЕТ—председ. *Лобов, С. С.*

ПРАВЛЕНИЕ—предс. *Бейка. Дав. Сам.*, т. 3-40-60; зам. *Колыгин, В.М.*, т. 2-35-96; *Далаков, М. Д.*, т. 4-28-19; чл. правл. *Болотов, П. А.*, т. 1-88-61; *Ритцик, А. О.*, т. 2-37-17; *Савичев, В. И.*, т. 64-56; *Рыжиков, Б. А.*, т. 1-18-66; *Шмейлин. Б. М.*, т. 1-91-26; *Фомин, М. Х.*, т. 3-97-95; *Павлов, И. Е.*, т. 4-18-25; *Федоров*, т. 4-68-66; *Жаров, А. Е.*, т. 3-14-44.

РЕВИЗИОННАЯ КОМИССИЯ—председ. *Федоров.*

Организационное строительство.

На 1/X-29 г. во Всекопромсоюз входят членами 54 областных и краевых и 141 межрайонных союза, на 1/X-30 г.—14 областных и 288 межрайонных. В отношении серединного звена (окружных и районных союзов), в виду ликвидации округов и расширения производственной деятельности, наблюдается все возрастающая специализация союзов. На 1/X-29 г. специальных союзов было 31, на 1/X-30 г. их насчитывается 95. Согласно устава, утвержденного 27/VII-30 г., произведена реорганизация и Всекопромсоюза — его оперативных управлений в спецценгры с сохранением единства членства и капиталов. В спецценграх имеются свои правления и ими проводится вся планово-оперативная работа по данной отрасли промышленности (см. ниже спецценгры).

Кооперирование.

По системе Всекопромсоюза на 1/X-29 г. всего кооперировано 1038,3 т. человек, на 1/X-30 г.—1498,0 т. человек, при чем на 1/X-29 г. 60,1% составляют сельские кустари. По областям на 1/X-29 г. кооперирование кустарей распределяется следующим образом (в тысячах человек): Северный край—72,9; Ленинградская область—93,9; Карельская АССР—2,2; Западная область—34,8; Московская обл.—261,9; Ивановская область—78,1; ЦЧО—62,5; Нижегородский край—147,1; Уральская область—52,7; Башкирская АССР—11,2; Средне-Волжский край—43,3; Татарская АССР—17,6; Нижне-Волжский край—35,3; Крымская АССР—12,7; Северо-Кавказский край—45,9; Дагестанская АССР—10,9; Казакская АССР—8,8; Киргизская АССР—3,1; Сибирский край—34,6; Бурято-Монгольская АССР—0,7; Дальне-Восточный край—8,1.

Всероссийский Союз Промысловой Кооперации
„ВСЕКОПРОМСОЮЗ“

МОСКВА, Петровка, 10/12. Телефон № 4-18-25.

Распределение кустарей по дефицитным и недефицитным промыслам.

На 1/X-29 г. в дефицитных промыслах было занято 52,9% кооперированных кустарей, в недефицитных—47,1%, на 1/VII-30 г.—49,7% и 50,3%. Происходит незначительное увеличение удельного веса кооперирования кустарей в недефицитных промыслах.

Коллективизация.

Все кустари об'единяются в артели и товарищества.

Основными организационными формами в настоящее время являются: 1) производственная артель с работой в общей мастерской, 2) производственное товарищество с работой членов на дому из сырья кооператива, 3) снабженческо-сбытовое товарищество и 4) трудовая артель. Второстепенная форма, падающая с каждым годом, промыслово-кредитное товарищество, имеющее кредитные функции.

На 1/X-29 г. в систему Всекопромсоюза входило 9352 кооператива, в которых имеется 11003 общих мастерских (каждый кооператив может иметь несколько общих мастерских). На 1/X-28 года число кустарей, работающих в общих мастерских, составляло 176,9 т. человек; на 1/X-29 года—332,5 т. чел., на 1/X-30 г.—660,4 т. ч., в процентах к общему числу членов это соответственно составляет 29,3%, 320% и 44,1%, что говорит об усилении роста коллективизации.

Работа среди женщин и молодежи.

На 1/X-28 г. число женщин, вовлеченных в кооперацию, равнялось 208,2 т. человек или 29,9% к общему числу членов, на 1/X-29 г.—329,8 т. человек или 31,8%. Кооперирование женщин идет недостаточно быстрым темпом по сравнению с общим кооперированием членов в виду того, что в промкооперации сильно развиваются и растут промысла, где женский труд слабо применяется (производство стройматериалов, строительная промышленность, транспорт, лесоразработка, починка обуви и т. п.). В настоящее время на кооперирование женщин обращено особое внимание: установлены льготы по внесению пая, организовываются артели из безработных женщин в городах, женщины привлекаются на работу в промысла, где раньше участвовали мало.

Кооперирование молодежи растет и абсолютно и в процентах к общему числу членов. На 1/X-28 года кооперировано молодежи 124,9 тыс. человек—18,0%, на 1/X-29 года—215,4—20,7%.

Всероссийский Союз Промысловой Кооперации
„ВСЕКОПРОМСОЮЗ“

МОСКВА, Петровка, 10/12. Телефон № 4-18-25.

Производственная деятельность и финансовое положение.

Продукция низовой сети за 28/29 год выразилась в 1115,1 мил. рублей и возросла против прошлого года на 154%. За 9 месяцев 29/30 года готовых изделий выпущено на 1340 мил. рублей.

Сводный баланс системы промкооперации за 27/28 год равен 502 мил. рублей, за 28/29 г.—853 мил. рублей, в том числе собственные средства составляют 129 мил. рублей и 233 мил. рублей. Паевой капитал низовой сети на 1/X-28 г. выражается в сумме 42 м. рублей, на 1/VII-30 г.— 68,8 мил. рублей, по контрольным же цифрам на 29/30 год паенакопление должно составить 84,6 м. рублей.

Спецценгры.

Всекопромсоюз об'единяет 8 спецценгров: металлический, текстильный, кожевенно-валяльный, деревообделочный, химический строительный, транспортный и разных промыслов. Председателями спецценгров являются члены правления Всекопромсоюза, до реорганизации руководившие соответствующими оперативными управлениями.

МЕТАЛЛОЦЕНТР, Москва, Петровка 10/12—председ. *Савичев, В. И.*

Металлоцентр об'единяет кустарей металлической промышленности с основными гнездами в Московской области (Меткоопромсоюз, Тульский) в Нижегородском крае (Павловский), в Ивановской области (Ярославский). Всего кооперировано металлистов на 1/X-29 г.—72876 человек, за 9 месяцев 29/30 года число кустарей возросло до 113300 человек. В общих мастерских занято 61,2%. Продукция низовой сети за 28/29 г. составила 127500,2 т. руб., за 9 месяцев 30 года выпущено изделий на 169320,4 т. рублей. Собственные средства низовой сети составляют 27907,3 т. рублей, или в среднем на 1 кустаря 383 рубля.

Всероссийский Союз Промысловой Кооперации „ВСЕКОПРОМСОЮЗ“

МОСКВА, Петровка, 10/12. Телефон № 4-18-25.

ТЕКСТИЛЬЦЕНТР, Москва, Петровка 10/12—председ. *Фролов Р. Ф.*

Текстильцентр об'единяет кустарей по обработке волокнистых веществ и производству одежды, которых на 1/X-29 года насчитывается 323155 человек. По отдельным промыслам они распределяются следующим образом: по текстильно-ткацкому производству — 84497 человек, по трикотажному—76248 чел., по швейной промышленности—46626 чел., кружевному—69522 чел., вышивально-строчевому—23013, канатно-веревочному—7313 чел., сетевязальному — 7916 чел. и прочим производствам по обработке волокнистых веществ—7930 человек. По территориальному положению преобладающее место занимают сельские кустари—71,7%. Число работающих в общих мастерских по группе волокнистых веществ составляет только 24,7%, в виду того, что имеется целый ряд промыслов с большим удельным весом по числу кооперированных лиц (кружевной, вышивально-строчевой, трикотажный, сетевязальный), в которых работа производится на дому (коллективизация от 0,02% до 3,5%). Продукция низовой сети текстильцентра за 28/29 год выразилась в сумме 243924,8 т. рублей, за 9 месяцев 29/30 года—284331,8 тыс. рублей. Баланс на 1/X-29 г.—69557,6 т. рублей, в том числе собственных средств—39503,9 тыс. рублей, что составляет в среднем на 122 кустаря 1 рубля.

КОЖВАЛЦЕНТР, Москва, Петровка 10/12—председ. *Шмейлин, Б. М.*

Число кустарей по кожевенно-меховой и валяльной промышленности на 1/X-29 г. 148872 человека, отдельно по кожевенной промышленности кооперировано 104892 чел., меховой—12559 чел. и валяльно-войлочной—31421 чел. Коллективизация соответственно выражается в процентах—67,8, 54,9 и 59,4. Преобладающее место по числу кустарей занимает производство кожанной обуви 82785 ч. 55,6%. За время с 1/X-29 г. сильно развивается производство по починке обуви, в котором число кооперированных кустарей на 1/IV-30 года составляет 6459 человек против 3403 человека на 1/X-29 г. Продукция за 28/29 г. равняется 229470,5 тыс. рублей. Баланс на 1/X-29 г.—65415,6 тыс. рублей, собственные средства—31022,9 т. руб. или 208 рублей в среднем на 1 кустаря.

Всероссийский Союз Промысловой Кооперации
„ВСЕКОПРОМСОЮЗ"

МОСКВА, Петровка, 10/12. Телефон № 4-18-25.

ЛЕСОДРЕВЦЕНТР, (б. „Всеколес"), Москва, Петровка, 5—председ. *Жаров, А. Е.*

По деревообделочной промышленности кооперировано по данным на 1/X-29 г. 219433 кустаря, из которых 81985 входят в лесозаготовительные и лесоразрабатывающие артели. Остальное число кустарей по отдельным видам производств распределяется следующим образом: лесопильное пр-во 23607 чел., пр-во предметов обозостроения (обод, полоз, колеса, тележно-санное)—16605 ч., столярно-мебельное—14123 чел., бондарное—7360 чел., рогожно-кулевое—34926 чел., прочие пр-ва по обработке дерева—40827 чел. Продукция по всей деревообделочной промышленности за 28/29 г. равна 93549,7 т. руб., в том числе по лесозаготовкам—25976,0 т. рублей. За 9 мес. 29/30 г. лесозаготовительные артели дают продукцию в 57052,0 т. руб. Такое увеличение об'ясняется недоучетом в 28/29 г. леса на корню с чужих (давальческих) делянок. По плану на 28/29 г. предположено кооперировать 141,0 т. человек. Несмотря на организацию новых специальных лесных союзов и принятия различных мероприятий к расширению кустарной сети по лесозаготовкам, план по кооперированию остался недовыполненным. Баланс низовой сети по лесозаготовкам выражается в сумме 9588,6 т. руб., по всей деревообделочной промышленности 42277,3 тысяч рублей. Собственные средства—13232,4 тыс. рублей, или 60 рублей на 1 кустаря.

ХИМЦЕНТР, Москва, Петровка, 5—председ. *Вдовченко К. С.*

Химцентр об'единяет кустарей химической промышленности и лесохимии. Число кооперированных кустарей на 1/X-29 г. составляет 28592 чел., в том числе на долю лесохимии приходится преобладающее количество 23826 человек, или 83,3%. Продукция низовой сети составляет за год 37136,9 т. руб., в том числе по сбыту продуктов лесохимии—6400,7 т. руб. Такое обратно пропорциональное соотношение продукции и числа кооперированных кустарей по химической промышленности об'ясняется большой стоимостью материалов производства, что влечет за собой выпуск продукции на 1 кооперированного кустаря в среднем в год на 6449 рублей, тогда как средняя продукция на 1 кустаря по лесохимии—268 руб. Баланс низовой сети—15354,0 тыс. рублей, собственные средства—6271,8 тыс. рублей, или в среднем на 1 кустаря по химической промышленности—1225 рублей, по лесохимической—51 рубль.

Всероссийский Союз Промысловой Кооперации
„ВСЕКОПРОМСОЮЗ“

МОСКВА, Петровка, 10/12. Телефон № 4-18-25.

СТРОМСТРОЙЦЕНТР, Москва, Петровка 10/12—
председ. *Рыжиков, В. А.*

Всего кооперированно на 1/X-29 г. 112287 человек, в том числе по производству стройматериалов 46618 чел. и по строительной промышленности—65669 человек. Продукция за 28/29 год составляет 89728,5 тыс. рублей. Баланс—55711,4 тыс. рублей, в том числе собственные средства 9783,1 тыс. рублей, в среднем на кустаря 87 руб.

ТРАНСПОРТНЫЙ ЦЕНТР, Москва, Петровка 10/12—
председ. *Фомин, М. Х.*

Число кооперированных кустарей транспортной промысловой кооперации составляет на 1/X-29 г. 27301 человек и дает быстрые темпы роста своей системы. На 1/VII-30 года уже насчитывается 52100 человек или 190,8% роста. Общая сумма стоимости выполненных работ по грузоперевозке низовой сети за 28/29 год—29373,3 тысяч рублей. Баланс—6109,8 тысяч рублей, собственные средства—1505,6 тысяч рублей.

ЦЕНТР РАЗНЫХ ПРОМЫСЛОВ, Москва, Петровка 10/12—
председ. *Селянин.*

В спеццентр разных промыслов входят следующие отрасли промышленности: производство по обработке твердых материалов животного происхождения (рог, кость, щетина) с 4061 числом кооперированных кустарей, полиграфическое производство и обработка бумаги—4893 членов, производство пищевых продуктов—32607 членов, художественная и научно-прикладная промышлен.—13635 членов и разные промысловые занятия (трудовые артели) с 14658 членов. С расширением промыслов художественной и научно-прикладной промышленности (производство научных и учебных пособий, изделий для радио, фото-кино-аппаратура, скульптурные изделия и др.) назревает вопрос о выделении спеццентра художественной и научно-прикладной промышленности.

Сбыт продукции кустарной сетью спеццентра разных промыслов за 28/29 год составляет 254381,7 т. руб., баланс—57123,7 т. р., собственные средства—28070,0 тысяч рублей, что составляет в среднем на 1 кустаря 265 руб.

ЦЕНТРОЖИЛСОЮЗ РСФСР

ЦЕНТРАЛЬНЫЙ СОЮЗ ЖИЛИЩНОЙ КООПЕРАЦИИ РСФСР

Москва, центр, Ильинка, Хрустальный пер., Старо-Гостинный двор, пом. 99/100, тел. 5-37-61.

Центрожилсоюз, учрежденный в 1925 г., осуществляет руководство жилищно-кооперативным движением в РСФСР. Центрожилсоюз ведет хозяйственную, плановую, орг.-инструкторскую и культ.-бытовую работу, организует и осуществляет технически-строительный инструктаж, издает журнал и непериодическую литературу по вопросам организационным, технико-строительным и культурно-бытовым, организует с'езды, совещания, курсы и заочные курсы. Хозяйственная деятельность Центрожилсоюза заключается в снабжении периферии строительными материалами и в организации своих производств. Созданный в 1929 г. в составе Центрожилсоюза производственный отдел ведает производством строительных материалов и деревянных щиткового типа стандартных домов.

В организационно-хозяйственном отношении Центрожилсоюз в 1929 г. обслуживал 68 жилсоюзов РСФСР (не считая 6 районных жилсоюзов Ленинграда), а также снабжал строительными материалами и другие республиканские жилсоюзы (ЗСФСР, БССР и др.).

В связи с развитием системы жилищной кооперации и завершением экономического районирования РСФСР в 1929 году в краях и областях образовались 21 краевых (областных) союзов, входящих членами в Центрожилсоюз.

В 1930 году после ликвидации округов проведена ликвидация окржилсоюзов, взамен которых организованы 72 городских (районных) жилсоюза (не считая районных жилсоюзов Ленинграда), которые входят членами непосредственно в краевые (областные) союзы жилищной кооперации.

Снабженческая работа Центрожилсоюза, характеризуется следующими цифрами. Заготовлено товара в 1928 г. на 21,3 млн. руб. в том числе через госорганы на 13,7 млн.р., в 1929 г. на 31,7 млн. руб., в том числе через госорганы на 18,4 млн. руб. На 1930 г. предположено заготовить на 42,6 млн. руб., в том числе через госорганы на 39,6 млн. р. Оборот Центрожилсоюза по продаже стройматериалов у величивался так: в 1925 году—2,1 млн. р., в 1926 г.—9,5 млн. р., в 1927 г.—12,9 млн. р., в 1928 г.—21,8 млн. руб. в 1929 г.—31,2 млн. р. На 1930 г. отпуск товаров Центрожилсоюзом запроектирован в 47,1 млн.р. Кроме того, Центрожилсоюз производил заготовки стройматериалов для дольщиков крайобл. жилсоюзов: в 1927 г.—на 2,7 млн. р., в 1928 г.—на 8 млн. р., в 1929 г.—на 11 млн. р.

В связи с развертыванием стандартного домостроительства перед Центрожилсоюзом открываются широкие перспективы производственной деятельности. Опыт строительства деревянных сборных стандартных домов был впервые широко поставлен Ленинградским жилсоюзом, организовавшим производство их на своем заводе в Ленинграде. Этот опыт привлек широкое общественное внимание. Центрожилсоюзом опыт был расширен и углублен путем разработки и постройки в ряде районов восьмиквартирных стандартных домов. Как установлено на практике, стандартный сборный дом обходится дешевле рубленого, а в тепловом отношении вполне подходящ к нашим климатическим условиям.

Громадные преимущества этого строительства по сравнению с рубленым и др. заключаются также в его быстроте. Последнее обстоятельство в настоящий момент гигантского развертывания промышленного строительства имеет громадное значение, так как дает возможность быстро и при меньших затратах удовлетворить потребность в жилье рабочей силы в районах промышленного строительства. Вообще стандартное строительство дает

возможность быстро удовлетворить как жилищные нужды, так и культурно-бытовые. По миновании необходимости все эти постройки могут быть разобраны и быстро перенесены на новое место.

Стандартное жилищное строительство дает также возможность широко применять личный труд будущих жильцов в сборке домов. Участие будущих жильцов в сборке улучшит качество сборки и облегчит членам кооператива внесение установленных паев, в счет которых будет зачисляться стоимость работы самих членов. Для низкооплачиваемых категорий рабочих это составит большое облегчение, а системе жилищной кооперации открывает большие возможности кооперировать широкие слои трудящихся.

Пятилетний план стандартного домостроительства, разработанный Центрожилсоюзом, предусматривает в 1929—30 г. осуществить выпуск и сборку 14.000 квартир общей стоимостью в 22 млн. р. Теперь дело за финансированием стандартного строительства. Если финансирующие органы учтут его важность, в 1931 г. это строительство должно развернуться уже до 40 тыс. квартир.

Центрожилсоюз ведет также производственную работу по выработке строительных материалов—кирпича и пиломатериалов. Однако, производство Центрожилсоюза не представляет крупной отрасли в его хозяйстве, как и в хозяйстве жилсоюзов, которые тоже занимаются выработкой строительных материалов. Причина заключается главным образом в отсутствии источников финансирования этой работы, требующей значительных вложений. В 1928 г. ЦЖС было выработано кирпича 8.984 тыс. шт. на 418,7 тыс. р., в 1929 г.— 10,8 млн. шт. на 444,3 тыс. р., а в 1930 г. по плану намечается к выработке 13,4 млн. шт. на 480,6 тыс. руб.; пиломатериалов: в 1928 г.—66 тыс. куб. *м* на 1852 тыс. руб., в 1929 г.— 147,7 тыс. куб. *м* на 4431 тыс. руб. и в 1930 г. по плану намечается к выработке 167,5 тыс. куб. *м* на 5862 тыс. руб.

Система жилищной кооперации РСФСР в 1928 г. охватывала 8064 жактов с 643,8 тыс. членов, в 1929 г.—3771 жактов с 674,6 тыс. членов и в 1930 г. по плану должна охватить 2712 жактов с 1334,6 тыс. членов. Жилая площадь, находящаяся в заведывании жактов, в 1928 г. равнялась 16,7 млн. кв. *м*, в 1929 г.—18,7 млн. кв. *м* и в 1930 г. по плану она должна возрасти до 22,8 млн. кв. *м*. Рост членов при одновременном уменьшении количества жактов указывает на происходящее укрупнение жилищных кооперативов. Увеличение же жилплощади, находящейся в ведении жактов, об'ясняется увеличивающейся передачей в аренду жилищным кооперативам муниципализированного жилфонда. Число РЖСКТ и количество их членов изменялись так: в 1928 г.—1206 кооперативов с 219 тыс. членов, в 1929 г.,—1.105 кооперативов с 253,5 тыс. членов и в 1930 г. по плану предполагается 826 РЖСКТ с 335 тыс. членов. Удельный вес кооперативного жилищного строительства во всем строительстве в 1928 г. равнялся 21,5%, в 1929 г.— 22,9% и в 1930 г.—26,1% (по плану).

Для ведения культурно-бытовой работы в Центрожилсоюзе выделен специальный отдел, который руководит культурно-бытовой работой в жилищных кооперативах (жактах и РЖСКТ). В 1930 г. Центрожилсоюзом было созвано культурно-бытовое совещание, которое наметило ряд очередных практических задач культурно-бытовой работы. Совещание заострило внимание на политическом значении культурно-бытовой работы и в принятой резолюции отметило, что эта работа должна быть пропитана общими задачами социалистического переустройства нашей страны. Как подчеркнуло совещание, эти задачи не могут быть разрешены аппаратным путем. К культурному строительству в жилищной кооперации должны быть привлечены широкие массы рабочих и советски настроенная техническая и другая интеллигенция.

Важным мероприятием в системе жилищной кооперации явилось заключенное летом 1929 г. Центрожилсоюзом, Центросоюзом и Церабсекцией соглашение о совместной культурно-бытовой работе потребительской и жилищной кооперации среди пайщиков. Это

соглашение предусматривало совместную организацию детских учреждений, прачечных и т. п. Практически это соглашение еще не получило достаточного осуществления в жизни.

В настоящее время в системе жилищной кооперации РСФСР прорабатывается большой принципиальный вопрос о создании единых жилкоопов вместо существующих сейчас жилищно-строительных и жилищно-арендных кооперативов. Для проведения этой реконструкции наличный государственный жилой фонд, как старый, так и вновь выстроенный за время после Октябрьской революции, должен быть передан единым жилкооперативам на началах выкупа. Квартирная плата в новых и старых домах жилкооперации должна быть установлена на совершенно одинаковых основаниях. Пай для всех членов единых жилкооперативов должен быть установлен в размере десятикратной месячной квартплаты.

Эти положения кладутся в основу прорабатываемого Центрожилсоюзом жилищного кодекса. Сессия совета Центрожилсоюза, происходившая в начале марта 1930 г. приняла положения, предложенные Центрожилсоюзом. Детальная проработка кодекса поручена правлению с привлечением представителей Московского, Ленинградского, Иваново-Вознесенского и других ближайших жилсоюзов.

По линии жактов к настоящему времени муниципализированный жилищный фонд охвачен в среднем по РСФСР без Москвы на 70%, а к концу пятилетки охват мунжилфонда будет доведен до 85%.

В 1929 и 1930 гг. Центрожилсоюз приступил к организации заочных курсов и изданию литературы по заочному образованию. Учебный план курсов охватывает следующие вопросы: 1) общее введение в курс: социалистическое строительство и жилкооперация, 2) социальная эволюция жилища и жилищная кооперация в СССР, 3) жилищное и жилкооперативное законодательство, 4) организация и практика жилкооперации; 5) культурно-бытовая работа жилкооперации, 6) жилищное строительство, 7) торгово-снабженческая работа жилкооперации, 8) счетоводство жилкооперативных товариществ, 9) статистика жилкооперации.

Учебный план предусматривает продолжительность обучения в среднем 12 месяцев. В некоторых случаях срок обучения на курсах может сокращаться или удлиняться в зависимости от подготовки, способностей, служебной и общественной нагрузки данного курсанта.

Для жилсоюзов и жилкооперативов, записывающих своих работников, оплата за весь курс обучения устанавливается в 20 руб., при чем союзы и кооперативы вносят эту сумму в один—два срока; вступительный взнос в 3 руб. засчитывается при оплате последнего взноса.

Курсанты-индивидуалы (работники и члены жилкооперации и их иждивенцы), платящие лично за себя, уплачивают в зависимости от зарплаты.

I категория—до 50 руб. уплачивает за весь курс . 15 руб.
II „ от 50 до 75 „ „ „ „ . 17 „
III „ „ 75 „ 100 „ „ „ „ . 20 „

Издательская работа Центрожилсоюза заключается в издании журнала „Жилищная Кооперация" (седьмой год издания), выходящего два раза в месяц (цена 8 руб.), и двух библиотек—„Библиотека Жилкооператора" (цена 10 руб.) и „Техника Жилстроительства" (цена 15 руб.).

Правление Центрожилсоюза: председатель правления—В. Н. Егоров; члены: А. С. Пригарев, М. Ф. Ложечкина, А. А. Сухорукий, А. П., Николаев, П. Г., Морозов.

Садгородцентр СССР

ВСЕСОЮЗНЫЙ ЦЕНТР

плодоовощной, картофельной, виноградно-винодельческой, табаководческой, пчеловодной и шелководной сельскохоз. кооперации.

МОСКВА, Ветошный, д. 17.

ТЕЛЕФОНЫ:

Для справок и телефонограмм: 5-34-75

Управление делами 3-38-25.

Всесоюзный Центр Производственной Свеклосахарной Кооперации.

„СВЕКЛОЦЕНТР“

Правление: Москва, Тверская улица, дом № 1/21.

Свеклоцентр РСФСР организован в ноябре 1927 года.

До революции крестьянская свекла занимала только 20% в общей площади свекловодческих посевов, теперь же она по СССР занимает 76%. Свекловодческая кооперация РСФСР с 1929 года полностью охватывает крестьянское свеклосеяние РСФСР включая свеклосеющие районы Северного Кавказа.

В соответствии с решениями XVI Партсъезда и реорганизации колхозно-кооперативной системы, состоялось постановление Ц. К. ВКП(б) о реорганизации и слиянии существовавших до сего времени двух систем свекловодческой кооперации в лице их республиканских центров—Свеклоцентра РСФСР и Укрбуряксоюза, в единую систему в лице Всесоюзного центра производственной свеклосахарной кооперации—**Свеклоцентра СССР.**

Основными задачами Свеклоцентра СССР являются:

1) Подготовка индивидуальных батрацко-бедняцких и середняцких хозяйств через их производственное кооперирование к массовой коллективизации, а в связи с этим и организация простейших производственных об'единений (поселковых товариществ) с проведением в них мероприятий, обеспечивающих перерастание этих об'единений в колхозы.

2) Организация и проведение в ведущих районах системы контрактации и заготовок сахсвеклы, зерновых и других культур, а также организация и проведение агротехнического и производственного обслуживания свекловичных и других тов-ств и индивидуальных еще не кооперированных хозяйств.

3) Организация батрацко-бедняцких групп (под руководством партийных организаций) при поселковых тов-вах и максимальное оказание им производственной помощи и агрообслуживания.

4) Проведение мероприятий по развитию животноводства на базе наилучшего использования отбросов свеклосахарного производства и травосеяния, качественного улучшения скота, а также организация сбыта и заготовок его продукции.

5) Организация индустриальных предприятий по переработке сель.-хоз. продукции районов свеклосеяния.

6) Проведение всей снабженческой сбытовой работы, связанной со всесторонним обслуживанием всей массы хозяйств свеклосеющих районов.

В результате проведения реорганизации за свекловодческой системой было закреплено 177 районов, где она являлась ведущей системой (по РСФСР—40, а УССР—137).

Организационное состояние системы на 1/X—30 года представляется в следующем виде:

Республика	Количество райсоюзов	Колич. низов. тов-ств.	В них членов	% кооперир.	Колич. колхоз	В них хозяйств.	% коллект.	Общ. % коопер. и коллектив.
УССР	137	2877	746,4	47,5	—	446,8	28,4	79,5
РСФСР	40	623	120,9	23,1	1596	114,0	21,5	44,6
Итого по СССР . .	177	3500	867,3	41,4	—	560,8	26,7	68,1

В 1930 году в свеклосеяние по СССР было вовлечено около 1900 тыс. крестьянских хозяйств.

Площадь посева сахсвеклы в 1930 году составляла 832 тыс. га (РСФСР—106,5 УССР—723,8). Удельный вес колхозных посевов в 1930 году был около 55% против весьма незначительного процента в 1929 году (6%).

Средний урожай сахсвеклы в 1930 году определен в 138 центн. с га. Общая сдача промышленности определяется примерно в 115 млн. центнеров.

Свекловодческая кооперация ведет всю свою работу по свекле на основе генерального договора, заключаемого с сахарной промышленностью и заключаемых на основе его контрактационных договоров с посевщиками сахсвеклы.

По договору с кооперацией, колхоз или индивидуальный посевщик обязуется засеять определенную площадь свеклой и сдать всю продукцию по обусловленной в договоре цене сахарному заводу, а также выполнить предусмотренный договором агротехнический минимум (глубокая осенняя пахота, рядовой посев, применение удобрений и т. п.).

Свеклосахарная кооперация, в свою очередь, обязуется обеспечить посевщика семенами, суперфосфатом, сеялками и выдать денежные авансы на обработку и уборку свеклы, произвести с ним окончательный расчет за сданную свеклу на завод.

Свеклосахарная кооперация, наряду с проведением зоотехнических мероприятий, проводит откормочные операции на получаемых при свеклосахарном производстве жоме, патоке и свекловичной ботве. В 1930 году будет откормлено свекловодческой кооперацией по РСФСР—17 000 голов крупного рогатого скота против 3 700 голов откормленных в 1929 году, а по СССР—41 000 голов и сданы Союзмясу для центральных рынков. Воловень построено в 1930 году 4 шт., с емкостью в 1 ставку 400 голов. Силосных бащен в 1930 году построено 12 шт, с емкостью в 3 600 тонн, против 3 башен построенных в 1929 году с емкостью 1 000 тонн зеленой массы. Засилосовано всего было свекловодческой кооперацией в 1930 году 557,8 тонн зеленой массы по СССР.

В конце 1930 года свекловодческая кооперация принимает на себя ответственность за ведение и развитие всего сельского хозяйства в закрепленных районах за свекловодческой кооперацией. В силу этого она заключает договора с соответствующими отраслевыми центрами сел.-хоз. кооперации, на основании которых и будет построена работа по хлебной, льноконоплеводческой, животноводческой, птицеводческой, пчеловодной отраслям сельского хозяйства.

Вся работа по культуре свеклы, зоотехническим мероприятиям и откорму скота ведется под наблюдением и руководством агроаппарата кооперации. В данное время т. е. на 1/X—1930 г. агрономов, работающих на периферии по СССР—804 чел. (в том числе по РСФСР 178).

„МОСТОРГИН“

МОСКОВСКОЕ ТОРГОВО-КООПЕРАТИВНОЕ ОБ'ЕДИНЕНИЕ при МОСОБЛКООПИНСОЮЗЕ

Москва, 10, Домниковская ул., 30.

Тел.: предправл.—5-07-56; секретарь 5-07-56; зам. предпр. 3-87-65; торговый сектор 4-83-82; общая канцелярия 47-74; ревиз. комиссия 5-35-03.

Торговая сеть

1. Киоски табачно-конд. торговли
2. » смешанно-продукт. »
3. » торговли игрушками.
4. Киоски канц. принадлежностей.
5. Киоски книжной торговли.
6. Киоски трик.-галантерейн. торговли.
7. Палатки торговли нефтепродуктами.
8. Палатки посудно-щепной торговли.
9. Хлебо фуражные лабазы.
10. Нефтелавки.
11. Магазины посудно-хозяйств. товаров.
12. Шкафчики табачно-кондит. торговли.
13. Лотки табачной торговли.
14. Лотки кондитерской торговли

Торговая сеть расположена по всем районам г. Москвы

Всесоюзный
центр семеноводческих - колхозов
„Семеноводцентр"

Москва, Арбат, Спасопесковский пер. д. № 3/1.

Семеноводцентр ставит своей задачей производство и развитие селекционного и сортового семеноводства сельскохозяйственных растений.

Объединяет 21 областных, краевых и республиканских союзов.

Телефоны:

Председатель правления . . . . . 5-43-01.
Организационный и плановый сектор . . 5-71-76.
Оперативные секторы . . . . . 99-07.
Управление делами . . . . . 4-75-75.

Телеграфный адрес: МОСКВА, СЕМЕНОВОДЦЕНТР.

ЛЕНИНГРАДСКИЙ ОБЛАСТНОЙ СОЮЗ КООПЕРАТИВНЫХ ОБЪЕДИНЕНИЙ ИНВАЛИДОВ

„ЛЕНКООПИНСОЮЗ"

Правление: ЛЕНИНГРАД, набережная Красного флота. № 44.
Адрес для телеграмм — „ЛЕНКООПИНСОЮЗ".

ТЕЛЕФОНЫ:

Председатель правления . . .	60-83	Член правл. зав. опер. отд. . .	5-76-51
Финансовый отдел и бухгалтер.	2-41-57		65-43
Член правл. зав. орг. отд. . .	65-09	Оперативный отдел	6-12-80
Инструктора и планово-эконом. часть	6-13-62	П/о безхоза	4-78-44
		Канцелярия	5-95-37
Юрисконсульт	2-15-12	Секретарь правления	2-11-82
Местком	2-56-25	Коллектив ВКП(б)	6-13-64

Текущие счета в Госбанке № 198 и Всекобанке: общий № 1618 и специальный № 2855.

Об'единяет—3 окружных союза, 111 артелей с колич. 8400 чел. В артелях инвалидов, находящихся под организационным и хозяйственным наблюдением Ленкоопинсоюза, производятся нижеследующие изделия:

Бумажно-полиграфическая группа: принимаются заказы на кассовые ленты, светочувствительную бумагу, изделия светописи, копировальную бумагу, картон белый, клейку картузов всяких размеров, бристольский картон белый и цветной, разного рода коребки, сшивные, клееные и штампованные и на всякого рода печатные работы—афиши, бланки, билеты, конторские книги, этикеты, брошюры, книги.

Деревообделочная группа: выполняются белодеревянные работы: рамы, двери и проч. Принимаются заказы на новую тару и ремонт старой, всевозможные упаковочные ящики, бочки, на фанерные изделия, токарные работы по дереву, на разную мебель, на выполнение ремонтных красно-деревянных работ, на обойные работы: матрацы, матрацники.

Игрушечная группа: изготовление игрушек из папье-маше, дерева, тряпья и бумаги; шашек, шахмат и лото, ученических брезентовых портфелей, ранцев.

Кожевенно-обувная группа: нарядная и изящная обувь—мужская дамская и детская и специальная обувь; каблуки, туфли, сандалии, изделия из разных кож, шорные изделия.

Образцовые починочные мастерские обуви (250 рабочих).

Пищевая группа: разные кондитерскне изделия: карамель разная, мармелады, пастила, помадка, торты, кексы, пряники, печенье, варенье, халва, макароны и лапша, печеный хлеб, мороженое, фруктовые воды и квас, разные колбасные изделия, всевозможные консервы из рыбы, овощей и мяса; топленое сало.

Пошивочная группа: пошивка мужского, дамского и детского платья и изящного белья, дамских головных уборов, белья больничного и красноармейского, спецодежды хлопчатобумажной, брезентовой и суконной и всевозможного обмундирования, изготовление подушек.

Металлическая группа: металло-ткацкие изделия—различные металлические из сетки и проволоки, серебрение, обманение, никелирование, металлические кровати, штамповочные изделия—консервные банки и прочие разные жестяные, железные, цинковые изделия, ремонт весов и выполнение всевозможных кузнечных, слесарных и электромонтерных работ.

Строительно-ремонтная группа: прием заказов на разные строительные и ремонтные работы в жил. домах и фабрично-заводских предприятиях.

Сельско-хозяйственная группа: продукты огородничества, садоводства и полеводства. Молочное хозяйство. Откорм свиней.

Трикотажно-галантерейная группа: трикотажные изделия—шерстяные, хлопчатобумажные и шелковые (чулки, перчатки, шарфы, головные уборы, палантины, свитера, жакеты, рейтузы и прочее). Галантерейные изделия из всевозможных материалов, подтяжки, резинки, подвязки, шнурки, тесьма, галстуки, ремни, гребни и прочее.

Щеточная группа: разного рода щетки домашнего обихода и для различного рода производства, технические щетки и ерши из металла, волоса, щетины, рисового корня, фибры, пиассавы, камыша, кисти и кисточки, зубные щетки, плетеные маты из джута, пеньки и кокоса, плетеные корзины и мебель.

Химическая группа: приготовление сапожных и столярных лаков, политуры, чернил, гуталина, крема, гуммиарабику, ученических красок, крашения материй, трикотажа и пряжи шерстяной и хлопчато-бумажной.

Отдел разных промыслов: прием разного рода фасовочных работ. Ремонт клавишных музыкальных инструментов, роялей, пианино, фисгармоний и др. Ремонт мягкой тары—мешки, сбор и сортировка утиль-сырья, тряпья и изготовление технического сала.

Обслуживание трудом: обслуживание вешалок в театрах, кино, учреждениях, охрана торговых предприятий, фабрично-заводских помещений, складов и т. п. производство фотографических снимков, изготовление карточек, обслуживание кинематографов, парикмахерское дело, лечебное дело, амбулаторное и коечное по всем специальностям.

Торговая группа: ведет розничную продажу изделий артелей инвалидов и покупных товаров, табачных изделий, пище-вкусовых и бакалейно-колониальных товаров, ягод и фруктов, мяса, фуражных товаров—овес, сено, солома и т. п. Канцелярских и конторских принадлежностей, учебных пособий и игрушек, газет новых и старых, антикварных книг, гравюр, обуви, готовой одежды, платья, дамских шляп, белья, трикотажных и галантерейных изделий и товаров, дров, керосина, бензина и т. п.

Промыслово-Кооперативное Товарищество

УНИВЕРСАЛЬНАЯ ФАБРИКА

„СПОРТИНВЕНТАРЬ"

МОСКВА, Застава Ильича, Средний Золоторожский переулок 15. Тел. 2-33-31, 5-59-09

ВЫРАБАТЫВАЕТ

ЛЫЖИ и ДРУГИЕ ИЗДЕЛИЯ

ЛЕНИНГРАДСКИЙ СОЮЗ ПОТРЕБИТЕЛЬСКИХ ОБЩЕСТВ ЛСПО

Правление: Ленинград, набережная Рошаля, д. 8 (б. Адмиралтейская).

Тел. 151-81; 153-21; 592-40; 592-41 (коммутатор)

Ленинградский Союз Потребительских Обществ (ЛСПО) является руководящим центром рабочей кооперации города ЛЕНИНГРАДА. В его систему входят 8 районных кооперативов: „Смольнинский", „Октябрьский", „Красный Октябрь", „Василеостровец", „Выборгский рабочий", „Петрорайрабкоop", „Нарврабкоop", „Мосрабкоop" и, кроме того, кооператив работников ОГПУ „Красная звезда".

Совет уполномоченных ЛСПО состоит из 290 человек представителей крупнейших фабрик и заводов города, а также представителей парт., проф. и общественных организаций. Для практической проработки вопросов, подлежащих разрешению Совета, члены его разделяются на секции: **оргсекция, общ. питания, производственная, строительная, сельскохозяйственная, торговая, промтоварная.**

Кроме 8 районных кооперативов в непосредственном ведении ЛСПО находится вся производственная деятельность системы: промышленные, сельско-хозяйственные, пищевые предприятия, состоящие из: 7 хлебозаводов с 93 отделениями в них, 2-х пивзаводов, 1 техно-химического завода, 1 консервного завода, 1 колбасного завода, 1 ф-ки спортинвентаря, 1 ф-ки пуха и пера, 1 прачечной ф-ки, 1 красильной ф-ки и 1 типографии, 1 кондитерской ф-ки, 1 ф-ки варенья, 10 совхозов и 4 фабрик—кухонь. В непосредственное ведение ЛСПО входят 2 крупнейших в городе оптово-розничные торговые единицы: Дом Ленинградской Кооперации и „Пассаж" и вся торгово-розничная сеть булочных и пивных, состоящая из 163 пивных и 368 булочных.

Над аппаратом ЛСПО шефствует з-д „ЭЛЕКТРОСИЛА".

ПРЕЗИДИУМ ПРАВЛЕНИЯ ЛСПО.

1) **Серганин М. М.** (председатель), 2) **Понамарев С. П.** (зам. председателя и руководитель секторами: организационный, финансовый, счетный, плановый), 3) **Урсини П. С.** (зам. председателя и руковод. транспортно-складского сектора), 5) **Перлин Г. А.** 6) **Ломакин И. А.** 7) **Хабаров З. Г.** 8) **Беляев А. И.** 9) **Андреев Н. А.** 10) **Матвеев М. Н.** 11) **Кучмасова П. В.** 12) **Левин. В. С.** 13) **Иванов И. Ф.**

ОРГАНИЗАЦИЯ И УПОРЯДОЧЕНИЕ СНАБЖЕНИЯ

Истекший год дал новый рост оборота потребкооперации и дальнейшее сокращение частной торговли. Валовой оборот системы ЛСПО (без общественного питания), увеличился с 666,3 тыс. руб. в 1927/28 г., до 919,4 тыс. рубл. в 1928/29 г. и до 1190,5 тыс. руб. в 1929/30 г.

В условиях роста оборота кооперации снижение удельного веса частного рынка и замена торговых функций потребкооперации — распределительными, организация и упорядочение всего дела снабжения имеет решающее значение в работе кооперации по борьбе за выполнение промфинплана.

В этом направлении удалось добиться положительных результатов по расширению торговой сети. Общее число торговых предприятий возросло с 1004 на 1/X—27 г. до 1355 на 1/X—28 г. до 1890 на 1/X—29 г. и до 2213 на 1/X—30 г.

В данный момент торговая сеть системы ЛСПО состоит из 9 универмагов, 1078 магазинов, 368 хлебо-булочных, 459 ларьков, 39 топливных складов, 198 тележек.

Кроме упомянутых баз организована доставка товаров на дом еще из 50 магазинов.

Мероприятием особой важности в улучшении обслуживания рабочего потребителя и освобождение его от услуг рыночного спекулянта является создание закрытых распределителей. Это новое дело ЛСПО проведено в ударном порядке, директивы по открытию закрытых распредов выполнены своевременно.

ЛСПО открыло всего 206 распределителей с охватом 400 000 рабочих (из общего числа 700 000 индустриальных рабочих г. Ленинграда) и 500 000 чел. членов семей. Помимо продуктовых распределителей открыто 49 промтоварных распредов.

ОБЩЕСТВЕННОЕ ПИТАНИЕ

За последние два хозяйственных года общее количество предприятий общественного питания возросло больше чем в 3 раза (306 предприятий на 1/X—28 г., 550 предприятий на 1/X—29 г., и 1117 предприятий на 1/X—30 г. (намеченный план развертывания сети в 29/30 г. перевыполнен на 44,5% (вместо 775 предприятий по плану фактически развернуто 1117). За ударный квартал сеть общ. питания возросла до 1421 ед. Число пищевых единиц увеличилось с 28814,9 тыс. в 1927/28 г. до 52248,6 тыс. в 1928/29 г., и до 105,000 тыс. в 1929/30 г. Охват общественным питанием рабочих за год повысился с 20,2 до 30,2. В соответствии с этим вопрос и оборот общественного питания, который составлял в 1927/28 г.— 16293,4 тыс. руб. в 1928/29 г. — 29784,9 тыс. руб. (182,8% к предыдущему году) и 1929/30 г.—37072 тыс. руб. (124,5% к предыдущему году).

В соответствии с намеченным планом на ударный квартал в 1931 г. предположено довести на 1/I—1932 г.:

а) общее число предприятий общественного питания до	1955
б) количество пищевых единиц до	344400 тыс.
в) % обслуживания рабочих до	82,3
г) оборот общественного питания (в тыс. руб.) до	166679,7
в %% к пред. году	185,5

В отчетном году мы имеем такие существенные достижения в развитии общественного питания, как постройка трех фабрик-кухонь (в прошлом году была только одна ф-ка-кухня, теперь их стало 5). Полностью закончено строительство ф-к-кухонь в Выборгском, в Василеостровском, Нарвском и Володарском районах. Первые из них имеют пропускную способность в 12000 обедов в смену, выпускают до 35000 обедов в сутки в обслуживаются штатом, составляющим свыше 1000 человек. Ф-ка-кухня в Нарвском районе, будет выпускать сейчас около 40000 обедов в сутки. Средняя дневная продукция всех фабр.-кухонь сист. ЛСПО составляет 102,000 един.

В программе строительства на 1931 год на первом месте стоит сооружение в Московском районе крупнейшего в СССР пищевого комбината в составе ф-ки-кухни, хлебного завода, а также колбасного, консервного и утилизационного заводов. О размерах ф-ки кухни дает представление ее пропускная способность, которая составит до 75 тыс. обеденных единиц в день. При ней будет работать обширная столовая на 25 тыс. чел. в день. Сооружение этого пищевого комбината обойдется около 5 мил. руб.

В 1931 году начинается постройка седьмой по счету ф-ки-кухни в Петроградском районе на 35—40 тыс. обедов в день, стоимостью в 2—3 мил. руб. и восьмой в Октябрьском районе.

Другим крупнейшим успехом Ленинградской кооперации является проведение классовой линии в снабжение путем **реорганизации общественного питания по принципу закрытых столовых.** По состоянию на 1/X в системе ЛСПО работают 930 таких столовых и буфетов из общего количества—1 117 предприятий общественного питания, а на 1/I—31 г.—1293 ед. из 1421 ед.

Заметно повысился охват общественным питанием детей и школьников. На 1/X—с.г. им было охвачено 163 школы (77,8% имеющихся школ) 81165 учащихся (42,5%). В 1929/30 учебном году на питание детей отпускалось ежедневно в среднем 22675 завтраков. Для детей было открыто 77 столовых при школах и 5 столовых для дошкольников (последних с отпуском 12700 обедов в день). На 1930/31 учебный год сектором общественного питания ЛСПО запроектировано охватить общественным питанием 126000 школьников (70% из числа и 38000 детей дошкольного возраста (30% их числа). Кроме того созданы образцовые столовые на 20 крупнейших Ленинградских предприятиях.

ТРАНСПОРТ ЛСПО

В настоящее время состоит из 301 грузовых машин (из них 54 машины были получены только в сентябре мес.) грузоподъемностью в 606,1 тонн и 1181 упряжек (лошадей) грузоподъемностью в 1771,5 тонн. Количество этих средств ни в коей мере не может удовлетворить непрерывно увеличивающийся об'ем перевозок. В 1929/30 году план перевозок был выполнен только на 81,5%.

На 1931 год предполагается увеличение автопарка на 250 грузомашин. Утвержден проект постройки автомобильного комбината. Гараж и авторемонтный завод этого комбината рассчитаны на 750 грузовых машин и будут оборудованы по последнему слову техники.

В части расширения гужевого транспорта основной упор делается на автокачку, которая увеличивает грузоподъемность лошади на 250—300%, и уменьшает себестоимость перевозок почти вдвое. К концу 1932 года автокачек должно быть 500 шт.

СЕЛЬСКОЕ ХОЗЯЙСТВО ЛСПО

За год увеличение общей площади хозяйств ЛСПО с 5 413 га в 1928/29 г. до 12 000 га в 1929/30 г. и огородной площади с 224 га до 1 653 га. Огородная продукция ЛСПО несомненно играет известную роль в качестве дополнительных ресурсов снабжения ленинградского населения овощами и картофелем (в 1929/30 г. она должна была составить 7% к общему потреблению овощей). По плану на 1931 год намечено увеличение огородной площади почти в 2 раза (с 1 652 га до 4 000 га) и рост товарного выхода ее урожая с 15 750 до 52 400 тонн.

ЖИВОТНОВОДСТВО

1929/30 год явился переломным по животноводству. В течение его удвоилось число молочных коров с 1500 до 3200 голов, число молодняка увеличилось с 374 голов до 1340 голов, продукция молока возросла с 3 400 тонн до 8,000 тонн. Число племенных свиней в свинарниках ЛСПО с 206 голов достигло 500 голов. За год было убито и откормлено 2 100 свиней и остается в настоящее время на откорме 8 000 свиней.

В птицеводческом хозяйстве ЛСПО имеется стадо кур-несушек в 1 500 штук, дающее продукцию в 3 тысячи штук яиц.

ПИЩЕВАЯ ПРОМЫШЛЕННОСТЬ ЛСПО

Продукция пищевой промышленности ЛСПО возросла с 111 834 000 рублей в 1928/29 г. до 126 277 000 рубл. в 1929 30 г. (на 12,9%), превысив намеченный план на 1,4%. Наибольший удельный вес во всей промышленности ЛСПО занимало хлебопечение (64,7%), далее следует пивоварение (9,1%), колбасное производство (7,4%) и т. п.

Из всех видов промышленности наибольшего внимания заслуживает хлебопечение: количество выпеченных хлебопродуктов увеличилось с 369 454 тонн в 1928/29 г. до 376 545 тонн в 1929/30 г., с перевыполнением годового плана на 9,4%. Несмотря на это потребность населения хлеба полностью не покрывается. Так средний суточный завоз за сентябрь мес. с.г. выразился в 1 115 тоннах, в то время как средняя выпечка давала только 1060 тонн, (т. е. 95% спроса).

Для полного удовлетворения спроса на хлеб в течение 1931 года должно быть закончено расширение 6-го хлебозавода на 120 тонн в сутки и постройка хлебозаводов системы Морсокова на 175 тонн в сутки.

Для изыскания новых способов улучшения выпечки хлеба организуется ряд специальных лабораторий на хлебозаводах. Раньше была только одна лаборатория на 6-м хлебозаводе. Теперь уже открыта центральная лаборатория и лаборатория на 1-м, 2-м, 5-м и 6-м хлебозаводах. В течении ударного квартала будут открыты лаборатории и на остальных хлебозаводах.

КАПИТАЛЬНЫЕ ВЛОЖЕНИЯ

Общая сумма капитальных вложений в 1929/30 году достигла 27 440 тыс. руб. (2 616 тыс. в 1925/26 г., 8 984 тыс. в 1926/27 г., 10 661 тыс. в 1927/28 г. и 18 612 тыс. в 1928/29 г.) По отдельным отраслям строительства капитальные вложения в 1929/30 г. распределялись следующим образом: общественное питание—9 834 тыс. руб., сельское хозяйство—3 940 тыс. р., складское хозяйство—3 220 тыс. руб., торговая сеть—1 894 тыс. руб., транспорт—1 873 т. р., хлебопечение—1 125 тыс. руб., пищевая промышленность (баз хлебопечения)—1 077 тыс. р., непищевая промышленность—514 тыс. руб., всего 23 550 тыс. руб.

Вложения в стройматериалы и авансы стройорганизациям по строительству—5 890 т. р., итого 27 440 тыс. руб.

По общественному питанию большинство вложений пошло на строительство ф-к кухонь; по сельскому хозяйству — на постройку ферм, свинарников и птичников; по складскому хозяйству — на строительство овощехранилища на Пискаревке и на расширение склада им. Бадаева; по хлебопечению — на расширение хлебозаводов.

По плану на 1931 год сумма капитальных вложений достигает 54 831 тыс. руб. (т.е. в два раза будет превышать сумму капитальных вложений 1929/30 года). Отсюда можно судить о том грандиозном масштабе, в котором должно развиваться строительство в будущем году. Из этой суммы наибольшая часть пойдет на сельское хозяйство (26 162 руб.), далее следует общественное питание (10 380 руб.) и т. д.

МОБИЛИЗАЦИЯ ВНУТРЕННИХ РЕСУРСОВ

Имея определенные достижения в дальнейшем увеличении кооперирования населения с 67,4% на 1/X—29 г. до 84,9% на 1/X—30 г. план паенакопления в 1929/30 году был выполнен только на 85,6%. Сумма паевых взносов с 1/X — 29 г. по 1/X — 30 г. увеличилась с 10 541,1 тыс. руб. до 21 253,9 тыс. руб., фактический прирост за год составил 10 712,8 руб

Контрольными цифрами ЛСПО на ударный квартал и 1931 год предусмотрено доведение паевого капитала на 1/I — 31 г. до 27 256,6 тыс. и на 1/I — 32 г. до 38 775 тыс. руб. и кооперирования членов профсоюзов на 100%.

Другим значительным источником мобилизации средств населения являются целевые авансы. Сумма целевых авансов на промтовары составляла на 1/X—29 г. 41 977 руб., н. 1/X—30 г.—723 333 руб., на 1/I—31 г. она будет доведена до 3 473 200 руб. и на 1/I—32 г. до 3 500 000 руб.

ПОДГОТОВКА КАДРОВ

За 1929/30 учебный год курсовой сетью ЛСПО выпущено 4 901 чел. (99,5% намеченного плана). Сама курсовая сеть достигла 32 видов различных специальностей. Выпуск по основным из этих специальностей характеризуется след. цифрами: курсы работников прилавка из безработных 2 191 чел., курсы рядовых работников прилавка 1 158 чел., курсы поварих из безработных 332 чел., курсы выдвиженцев резерва 205 чел., курсы ответственных работников прилавка 177 чел., школа торгового ученичества 173 чел. и т. д.

В текущем году перед ЛСПО стоит задача добиться более высокого качества и более быстрых темпов учебы и подготовки. Учебная сеть будет развернута на 11 000 чел. и на подготовку в 1931 году затрачивается 2 159 тыс. руб.

ПЕРЕСТРОЙКА И РАЦИОНАЛИЗАЦИЯ КООПЕРАТИВНОГО АППАРАТА

Приспособление к новым усложнившимся условиям работы в значительной степени препятствовала старая структура кооперативного аппарата, при которой различные его части занимались одними и теми же вопросами.

К настоящему моменту аппарат ЛСПО и районных кооперативов перестроился на сектора, сектора в свою очередь разбились на группы; введен институт ответственных исполнителей. Новая структура дает возможность более гибко и четко поставить работу кооперации, устраняет бесчисленное количество различных согласований и увязок, имевших место ранее, и в значительной мере разрешает в положительном смысле вопрос об ответственности той или иной части аппарата, того или иного лица за свои функции. Кроме этого **новая структура в гораздо большей степени, чем это было раньше, приближает кооперативный аппарат к массам пайщиков и способствует вовлечению в повседневную практическую работу кооперации широких кадров кооперативного актива.**

За отчетный период **достигнут известный сдвиг в орабочении аппарата кооперации.** Всего за год было выдвинуто по всей системе ЛСПО 708 чел. рабочих от станка, что дает увеличение числа выдвиженцев против прошлого года на 248%.

МАССОВАЯ РАБОТА И МАССОВЫЙ КОНТРОЛЬ

В отчетном году можно констатировать известные успехи и на этом участке кооперативной работы. Расширилась сеть кооперативных организаций на предприятиях и в учреждениях: количество общезаводских и учрежденских кооперативных бюро увеличилось в 1 100 на 1/X—29 г. до 2 295 на 1/X—с. г., а число цеховых коопбюро за то же время с 393 до 774. Численность кооперативного актива сейчас уже составляет 35 тыс. чел. (вместо 21 тыс. чел. на 1/X—29 г.). В соответствии с директивами ЛСПО **большинство кооперативных бюро на предприятиях перестроилось на сектора.** Секторная система дает возможность низовым кооперативным организациям оживить свою работу, привлекая к ней массу пайщиков.

С развертыванием массовой работы растут затрачиваемые на нее средства: с 311,5 т. р. в 28/29 г. до 800 тыс. руб. 1929/30 г. В течение 1931 года расход на массовую работу будет достигать 911,6 тыс. рублей.

МОСКОВСКИЙ МЕЖРАЙОННЫЙ СОЮЗ РАЗНЫХ ПРОМЫСЛОВ

„МОСПРОМКООПСОЮЗ“

МОСКВА, Черкасский пер., дом 11, тел. 5-43-38.

МОСПРОМКООПСОЮЗ, как центр промысловой кооперации (б. Москопром союз) начал свою деятельность с 1922 года. Об'единяя вначале кустарно-промысловые кооперативы всех промыслов, развитых в пределах бывш. Московской губ. Союз стал быстро развиваться как в части организационного охвата кустарей, так и в области развертывания хозяйственной деятельности.

Кустарная промышленность быв. Московской губ., занимая значительный удельный вес в общем промышленном секторе народного хозяйства, требовала в своем развитии четкого, гибкого руководства со стороны обслуживающих организаций. Эти требования не могли быть пред'являемы к разросшемуся, громоздкому Москопромсоюзу и вызвали необходимость выделения из него специальных союзов.

По мере нарастания необходимости в специализации того или иного промысла, Москопромсоюз за время своего восьмилетнего существования отпочковал от себя 10 специальных союзов и именуясь МОСПРОМКООПСОЮЗОМ в настоящее время оставил в своем обслуживании только след. промыслы: галантерейный, гончарный, научно-прикладной, точильных камней, утилизационный и трудовые промыслы (фотография, парикмахерское дело, прачечно-красильное и т. д.

В настоящее время организуется и с 1 Мая 1931 г. будет функционировать торфяной промысел:

На 1/I 31 после выделения Химического союза состав артелей системы МОСПРОМКООПСОЮЗА характеризуется следующей таблицей.

№№ п./п.	Наименование промыслов	Количество артелей	Кол. членов	В том числе			
				Городских артелей	Член в них	Сельск. артелей	Член в них
1	Торфяной	16	1158	—	—	16	1158
2	Производство точильных камней	2	94	2	94	—	—
3	Гончарный	1	225	—	—	1	225
4	Пр-во из рога и кости	1	378	—	—	1	378
5	Пуговичный	8	2114	4	630	4	1484
6	Щеточно-кистевязальный	13	2482	2	377	9	2105
7	Зеркальный	4	620	4	620	—	—
8	Целлулоидный	2	5 9	2	539	—	—
9	Пр-во дорожн. вещей	3	625	3	625	—	—
10	Проч. галантерея	13	2837	11	2304	2	533
11	Радио-фото-изделия	2	597	2	597	—	—
12	Проч. научно-художественные	6	722	5	561	1	161
13	Утилизационный	5	4905	5	4905	—	—
14	Парикмах. дело	8	2527	8	5927	—	—
15	Прачечно-гладильное	3	759	3	759	—	—
16	Фотография	4	603	4	603	—	—
17	Пр. промысл. занятия	12	1888	12	88	—	—
	ИТОГО	103	23073	69	17029	34	6044

Из общего числа членов обобществленный сектор оставляет в среднем 85%.

За 1930 год общая сумма валовой продукции составляет 26.560 т. руб. и по трудовым артелям стоимость выполненных работ составляет 8990 тыс. руб. Итого 35.550 тыс. рублей.

Финансовое положение системы характеризуется вполне благоприятными показателями. Собственные средства показывают динамику безпрерывного роста. По ориентировочному балансу нетто низовки и Союза на 1/I 31 г. составляют по удельному весу около 80%.

Капитальное строительство в системе за 29/30 г. выражается в сумме 488.156 руб. в том числе по производственным артелям 466.742 руб. и по трудовым 21.414 рублей.

Перспектива развития в 1931 г.

Для большинства об'единяемых МКПС промыслов коньюнктура складывается вполне благоприятно и имеются все предпосылки к дальнейшему росту системы.

Контрольные цифры на 1931 г. предусматривают:

1) Кооперирование довести до 33.109 чел.
2) Собрать паев. капиталов..... 2.298 тыс. руб.
3) Провести капит. строит. на..... 1.750 тыс. руб.
4) Валовую продукцию на.....80.989 тыс. руб.

Для обслуживания системы МОСПРОМКООПСОЮЗ имеет аппарат в 210 чел.

Пред. правления и президиума тов. Ходак

Зам. пред. прав. и президиума тов. Пряников

Члены президиума: Гаас, Колабулин и Захаров

Телефоны: Пред. правления ... . 2-67-68; Сектор снабжения и сбыта 1-66-34; Орг.-массового сектора. . 38-24 ||| Производ. сектора..,..... 32-56; Планово-финан. сект..... 32-56

УЗБЕКСКИЙ РЕСПУБЛИКАНСКИЙ СОЮЗ ЖИВОТНОВОДЧЕСКОЙ КООПЕРАЦИИ

„УЗБЕКЖИВОТНОВОДСОЮЗ“

Правление находится в г. Ташкенте, Обуховская, 19. (б. Военный городок).

Животноводческая кооперация ведет обслуживание всех видов животноводства и птицеводства Узбекистана, направленное к поднятию животноводства качественно и количественно. Ведет заготовку и переработку продуктов животноводства, в том числе и каракуля.

Членами республиканского союза являются следующие райкоопсоюзы:

1. Зааминский.
2. Джизакский.
3. Нур-Атинский
4. Кенимехский.
5. Каракульский.
6. Бек-Будинский.
7. Гузарский.
8. Чиракчинский.
9. Тенги-Харамский.
10. Байсунский.
11. Кассанский.

„МОСХИМПРОМСОЮЗ“

Москва, 2-ая Тверская-Ямская, дом 40.

Мосхимпромсоюз, как центр московской промысловой химической кооперации, образовался с 1 января 1931 г. путем выделения из Москредпромсоюза об'единявшихся последним химических артелей, а также артелей по выработке технических стекольных изделий и минеральных удобрений.

Всего на 1/I-31 г. в состав Мосхимпромсоюза вошло 45 артелей — около 5.000 чел. По отдельным, главным промыслам они распределялись так: производство красок — 820 чел., парф.-космет. производство — 550, производство сапожн. мазей — 230, производство технических смазочных продуктов — 100, производство никотина — 125, проч. химические производства — 675, стекольно-техническое производство — 1520, добыча и размол минеральных удобрений — 700, прочие производства (производство химических канцелярских принадлежностей и фотованночек) — 220.

В 1931 г. предполагается развить лесо-химический промысел. В настоящее время дело находится еще в периоде организации.

Труд кустаря почти полностью обобществлен. По данным на 1/I с.г. на дому работало только 418 чел.

Свыше 60% всего числа об'единяемых Союзом кустарей, а именно 3.000 чел. кооперировано в Москве, и около 40% (1930 человек), работающих главным образом в промыслах стекольном и по добыче минеральных удобрений, — в районах.

В 1929/30 г. артелями, вошедшими с 1/I с.г. в состав Мосхимпромсоюза, сбыто продукции на 21.937 тыс. руб., из которых по секции минеральных удобрений на 1.650 тыс. руб. и по остальным на — 20.287 тыс. руб.

В особом квартале сбыт продукции системою Союза (кроме сельско-хозяйственной секции) выразился в сумме 8.114 тыс. руб.

Кон'юктура народного хозяйства складывается довольно благоприятно для развития промыслов, об'единяемых Союзом, и последним намечено на 31 г. весьма крупное увеличение как числа кооперированных кустарей, так и продукции, что видно из нижеследующей таблицы: (см. сл. стр.)

За 29/30 г. средняя сумма сбыта продукции на 1 кустаря составила 1.900 руб.; в 31 году таковая намечена в размере 2.500 руб., т. е. с увеличением на 31,5%, что находит свое об'яснение в проводимой механизации и рационализации производства и интенсификации труда кустарей.

За 29/30 г. Союзом сдано продукции на экспорт на сумму 418 тыс. руб.; на 31 г. намечено 3.300 т. р., т. е. с увеличением на 689,5%. Из указанной суммы экспорта — 3.000 т. р. падает на никотин и 300 т. р. — на различные химические товары.

Капитальное строительство на 31 г. намечено в сумме — 1816 т. р., из которых на промысел по добыче фосфоритных удобрений относится — 700 т. р., на лесохимию — 351 т. р., на производство никотина — 220 т. р., на стекольное производство — 180 т. р. и т. д.

Наименов. производств:	Число кустарей:			Сбыт изделий:			
	1/1-31 г.	План 1/32 г.	% увелич.	29/30 г.	Особый кварт.	План на 31 г.	% увел. по сравн. с 29/30
Произв. красок	818	960	17	7725	2680	14.430	87
Парф.-косметич.	558	630	13	4607	1955	10.500	128
Произв. сапожн. мазей	232	330	42	2543	805	4 120	62
„ техн. мазей	100	180	80	394	217	1.350	243
„ никотина	125	100	—	332	254	3.000	686
Проч. химич. пр-ва	676	995	47	903	1227	6.025	567
Стек.-техн. пр-во	1515	1785	11	2817	793	4.600	64
Канцприн. и фотован.	219	280	28	916	183	1 570	71
Добыча и размол мин. удобр.	700	2150	207	1650	*)	2.375	44
ИТОГО	4943	7410	49	21937	8114	48.000	119

*) Полных сведений еще нет.

Состав президиума „МОСХИМПРОМСОЮЗА“

Предс. президиума тов. **Воеводин, Е. Г.**, Зам. пред. президиума тов. **Барботкин, Е. Г.**, Зам. пред. президиума тов. **Пыхтин, Ф. Д.**, Член президиума тов. **Мальс, А. К.**, Член президиума тов. **Хрыжантовский В. У.**

ТАДЖИКСКАЯ ССР

Центральный Рабочий Кооператив.

ул. Путовского № 27.

Председатель правления ЦРК	Долбатаев	телеф. № 123
Зам. председателя правления ЦРК	Филатов	» № 125
Зав. фин.-оргмассовой секцией ЦРК	Меньшов	» № 124
Зав. произв. хозяйств. секцией ЦРК	Пискунов	
Зав. секцией обществен. питания	Удалова	
Зав. секцией заготовок	Рахматов	
По сталинабадскому району чл. правл.	Саидов Юсуп	

МОСТРАНСПРОМСОЮЗ

МОСКОВСКИЙ ТРАНСПОРТНЫЙ ПРОМЫСЛОВО-КООПЕРАТИВНЫЙ СОЮЗ

Москва, Ветошный 9.

Мостранспромсоюз начал существовать с 12/X 1929 г., выделившись из системы Москредпромсоюза по балансу на 1/X 1929 г. в самостоятельную систему, об'единившую: по г. Москве 44 транспортных артели с 4894 членами и 7 трудовых с 2886 членами, а по области (в пределах б. Московской губернии) 14 трансп. артели с 778 членами, а всего 9558 кооперированых кустарей.

Крайнее напряжение на транспортном рынке г. Москвы, недостаточность местного гос. транспорта и наличие большого количества кустарей-одиночек—ломовых возчиков—определили задачу Мостранспромсоюза максимально развивать кооперирование разрозненных кустарей как в городе, так и в деревне в укрупненные артельные единицы, что должно, с одной стороны, обеспечить грузооборот г. Москвы и области необходимым количеством транспортных средств, а с другой стороны—создать твердую базу для перехода на коллективный обобществленный гужевой и механический транспорт.

В период годовой работы, т. е. 1929/30 операт. года Мостранспромсоюз в своей системе довел число кустарей с 9558 (на 1/X-1929 г.) до 14691 ч. на I/X-30 г.

Этот контингент рабсилы по производствам расределяется следующим образом.

По Москве:	в транспортных артелях	9016	чел.
	„ погр.-разгруз.	3161	„
	„ жел.-дорожн.	1268	„
	„ ремонтных	47	„
	„ прочих трудовых	31	„
	по районам в транспортных	1168	„

Число транспортных средств на 1/X-30 г. доведено:
лошадей 8758, из них в обобщ. секторе 1228
авто-машин 82 из них в обобщ. секторе 26

Задание по плану в части кооперирования кустарей транспортных артелей выполнено на 111,2%. Оборот системы за 1929/30 операт. год выразился в 35915 тысяч рублей.

Из этой суммы оборот по транспортным работам в Москве определяется в 28476 тыс. руб., что составляет ориентировочно об'ем грузоперевозок в 25% всего грузооборота в Москве.

Сбор паевого капитала с 322652 руб. на I/X-29 г., на I/X-30 г. доведен до 1320,4 тыс. руб.

Общее число артелей в МТПС на1/X-30 г. 53, из них в Москве: автогужевых 31, погр.-разгруз.—2, жел.-дорожн.—3, ремонтно-производственных—3, прочих трудовых—1 и в районах (на территории быв. Московской губернии)—гужетранспортных 13, из них городских—6, сельских—7.

Общие задачи перед промкооперацией, и в частности перед Московской транспортной промкооперацией, и опыт работы Мостранспромсоюза за год минувшей работы указывает на полную возможность дальнейшего роста кооперирования с таким расчетом, чтобы в штурмовом квартале (X-XII-30 г.) и в следующем 1931 году было осуществлено поголовное вовлечение в систему всех некооперированных кустарей, которые по своему составу смогут войти в промкооперацию.

Число кустарей возчиков, работающих самостоятельно, т. е. некооперированных на I/X-30 г. определяется около 4300 единиц в Москве.

Контингенты людского персонала транспортной промкооперации к 1/I-32 предположено довести в Москве:

по гуж.	транспорту до	16973
„ авт.	„	588
„ под разгрузочн. раб.		8000
„ проч. трудов. раб.		500
	Всего	26061

К тому же времени число транспортных средств намечено:

лошадей до 13473 единиц.
автомашин до 255 „

Таким образом к 1/I-1932 г. Мостранспромсоюз заканчивает процесс кооперирования кустарей одиночек и наравне с общим течением процесса коллективизации, проводит процесс обобществления трапспортных средств, принадлежащих отдельным кустарям.

Из общего контингента кооперированных лошадей на 1/X-30 г. число обобществленных составляет около 5%. На 1/I-32 г. число обобществленных по отношению к кооперированным будет доведено до 48%.

Средняя норма дневной перевозки одной гужевой единицы с 4 тонн (в 29/30 г.) будет доведена до 4,5 тонн.

При условии выполнения всех этих мероприятий Мостранспромсоюз в 1931 году образует собою транспортное предприятие, обеспечивающее до 50%. перевозок местного московского грузооборота.

Существование такого транспортного предприятия определяет его развитие на основе дальнейшего охвата московского грузооборота по местным перевозкам и одновременно на основе переключения всей работы на автотранспорт (механизация промысла).

В связи с этим рост автомашин к 1/I-32 г. предусмотрен в 311%.

Капитальные затраты в 1929/30 г. определились в сумме 1049 тыс.

Сумма капитальных затрат на 1931 г. запроектирована в 8797 тыс. руб., каковая распределяется на гужтранспорт 4709 тыс. руб.
„ автотранспорт 3134 „ „
на погрузочн. разгрузочн, 154 т. р. и отчисл. на культфонд около 800 т. р.

При выполнении всех вышеуказанных условий Мостранспромсоюз к концу пятилетки даст дальнейший рост, обеспечивающий местные московские перевозки до 50%.

Состав Правления: председатель **Ефимов С. Р.**
заместитель **Балалыкин А. П., Катаев В. И.**
Члены правл. **Данилов Н. С., Апрелников и Жарков.**
Председатель ревизионной комиссии **Андерсон.**

„МОСКОПДРЕВСОЮЗ“

Московский Промыслово-Кооперативный Деревообделочно-Игрушечный Союз «Москопдревсоюз» организовался в октябре 1929 г. путем выделения из «Москредпромсоюза».

Союз об'единяет три группы промыслов: деревообрабатывающую, научно-художественную и лесохимическую.

В деревообрабатывающую группу входят промысла: пр-во пиломатериалов, бочарно-бондарное, столярно-плотничное, сундучное, мебели, плетение из прутьев, тележно-колесное, ободное и прочие изделия из дерева как-то: токарное произ-во щепных изделий, лыжное и проч.

В научно-художественную группу входят промысла: произ-во точных приборов и лабораторного оборудования, игрушек, музыкальных инструментов, научно-учебных пособий и прочие как-то: резьба и мозаика по дереву, пр-во канцелярских и учебных принадлежностей, спорт-инвентаря, фото-кино, скульптурных изделий и живопись.

Лесохимическая группа пека об'единяет промысел углежжения. Проводится строительство спирто-порошковых заводов.

Район деятельности Союза—г. Москва и территория б. 5 округов Моск. области (Моск., Ор.-Зуевск., Серпух., Кимрск. и Коломенский)

Кооперирование	Общее число кустарей	Из них			
		В городе	В селе	В общ. мастер.	На дому
На 1/X—29 г.	9025 чел.	3902	5123	3412	5613
На 1/X—30 г.	20095 чел.	7135	12960	9928	10072
По плану на 1/I—31 г. . . .	22031 чел.	8658	13373	12726	9305
По плану на 1/I—32 г. . . .	26487 чел.	10957	15530	16031	10456

По соц. составу группы коопер. кустарей на 1/X—29 г. имеют следующее соотношение к общему числу кустарей: беднота—21,5%, середняки—75,2% и зажиточные—3,3%.

Валовая продукция

28—29 г. . . . 14199 тыс. руб.
29—30 г. . . . 35303 „ „
План ударн. квартала. . . 17208 „ „

В 1931 г. продукция деревообр. группы выразится в сумме 41363,6 т. р., по научно-худ. гр.—28487,8 т. р. и лесохимической—147 т. р. ВСЕГО составит 69998 т. р.

Валовая продукция низовой сети по пятилетке должна выразиться в сумме 84015 т. р.

В общую сумму валовой продукции входит также продукция экспортного значения. Выработка продукции экспорта выражается (в тыс. р.) 28—29 г. 345, 29—30—624. Ударный квартал—260, план 1931 г.—1800 т. р., 1932 г.—2745 т. р. и 1933 г.—3930 т. р.

План союза по сбыту на 29—30 г. выполнен на 102,2% и по снабжению низовки сырьем на 99,9% (29—30 г. сбыт—23378 т. р. и снабжение—9967 т. р.).

Потребность в материалах производства низовой сети составляет в т. р. 28—29 г.—7414, 29—30 г.—15119, 1931 г.—26379 т. р.

План союза по снабжению низовки сырьем на 31 г. выражается в сумме 21103 т. р.

Баланс низовой сети на 1/X—29 г. составлял 5700 т. р. Собственные средства в балансе составляют 49,9%.

Баланс низовки на 1/X—30 г. запроектирован в сумме 10231 т. р., а на 1/X—33 г.—40751 т. р. Собственные средства к балансу составят: к 1/X—30 г.—58,2%, к концу пятилетки—65,2%.

Баланс Союза на 1/X—30 г. запроектирован в сумме 6328 т. р., а на 1/X—33 г.—21328 т. р. Собственные средства к балансу составят на 1/X—30 г.—36,3, на 1/X—33 г.—53,3%.

Капитальные вложения системы на строительство распределяются так (в тыс. руб.) 1928/29 г.—397, 1929/30 г.—864, на 1931 г.—2817 т. руб.

Промыслово-Кооперативн. Т-во

„КООППРОМХЛЕБ“

входящее в “ЛЕНПИЩЕПРОМСОЮЗ“ при Всекопромсоюзе.

ПРАВЛЕНИЕ: г. Ленинград, Апраксин двор, Еленинский проезд, корпус № 23.

ТЕЛЕФОНЫ:
Правление . . . . . № 26-38.
Секретариат . . . . . № 219-21.
Бухгалтерия . . . . . № 659-96.
Произв.-плановый отдел . . № 233-71.
Отдел снабжения, Хозчасть . . . . № 26-43.

Адрес для телеграмм: Ленинград, Апраксин, „КООППРОМХЛЕБ“.

ПРЕДПРИЯТИЯ Т-ВА ПРОИЗВОДЯТ И ПЕРЕРАБАТЫВАЮТ ИЗ СЫРЬЯ ЗАКАЗЧИКОВ:

Твердую и мягкую карамель, монпансье, шоколад и шоколадные изделия, какао-порошок, мармелад, варенья и начинки, кондитерские изделия, халву, пепермент, пряники, бисквит и хлебобулочные изделия.

СОСТАВ ПРОИЗВОДСТВЕННЫХ И ТОРГОВЫХ ПРЕДПРИЯТИЙ Т-ВА:

Шесть фабрик—конфектно-шоколадных.
Три „ —прянично-бисквитных.
Тридцать—пекарен.
Тридцать—магазинов.
Три —кафе.

Личный состав членов Т-ва—3000 человек.

КИЕВСКИЙ
ЦЕНТРАЛЬНЫЙ РАБОЧИЙ КООПЕРАТИВ
„СОРОБКООП“

Правление: Киев, ул. Воровского, 27

ТЕЛЕФОНЫ:

Пред. правления	6-51	Управделами	39-71
Зам. председателя	7-42	Финрасчетный отдел	27-62
Продукт. отдел	43-51	Член правл., зав. орготд.	53-90
Промтовар	55-37	Хозчасть	7-63
Орготдел	12-76	Отдел с.-хоз. предпр.	42-82

На 1 ноября 1930 г. было 856 торговых единиц, в том числе универсальные, бакалейно-колониальные, винно-гастрономические, мануфактурные, галантерейные, готового платья, мебели, детские, кожевенные, дровяные, керосинные, хлебные, мясные и столовые.

МУЗЫКАЛЬНОЕ ДЕПО:

Улица Воровского, 38. Телефон 42-17.

Продажа и покупка всевозможных музыкальных инструментов.

МАГАЗИНЫ МЕБЕЛИ и КРОВАТЕЙ:

1) Советская площадь, 2, телефон 29-47
2) Евбаз, уг. Степан. и Пятакова, тел. 19-58.
3) Петровка, Гостиный ряд, телеф. 22-31.

Для пайщиков ЦРК широкое кредитование

Одесский Центральный Рабочий Кооператив

„ЦЕРАБКООП"

Правление:

г. Одесса, Пушкинская ул. № 6, телеф. №№ 3-04, 43

снабжает население продуктами потребления.

Основные показатели деятельности:

	На 1/X—30 г.
Количество пайщиков	205 585
Паевой капитал	3 043 000
Общий оборот за 29/30 г.	112 690 000
В том числе:	
Оборот по общепиту	9 493 000
Продукция промпредприятий вместе с хлебопечением	15 500 000
Количество торговых единиц	569
Производственные и подсобные предприятия:	
Хлебозаводы (строительство 2-го завода заканчивается)	2
Пекарни	13
Кондитерская фабрика	1
Мельница	1
Уксусный завод	1
Завод минеральных вод	1
Сушильня плодоовощей	1
Крахмальный завод	1
Молочный завод	1
Засолочный пункт	1
Мастерские:	
а) починки обуви (3 мастерских и приемн. пункт)	3
б) поправочн. готового платья	1
в) поправочн. примусов и изготовл. горелок	1
г) ремонтных пунктов	6
д) меховая мастерская	1
е) парикмахерских	13
ж) фотографий	4
Транспорт:	
а) автотранспорт (единиц)	31
б) гужтранспорт	67

Адрес для телеграмм: **Одесса Церабкооп.**

Тадж ССР

Сельско-хозяйственная кооперация по производству, заготовке, сбыту и переработке зерновых, масляничных, траво-фуражных и технических культур.

„ТАДЖХЛЕБОЦЕНТР"

Правление — гор. Сталинабад, ул. Путовского, 17.

РАЙКООПСОЮЗЫ—Янги-Базар обслуживает производственно-кишлачных ширкатов 70; Оби-Гарм—25; Локай-Таджик—65; Мумин-Абад—45; Ховалинг—50; Конгурт—45; Кзыл-Мазар—54; Шур-Абад—70; Больджуан—50; Шахристан—55.

ВСЕГО 10 райкооп союзов зернового направления и 530 производственно-кишлачных ширкатов.

ПРОИЗВОДИТ—производственную контрактацию и заготовку хлебных злаков и масляничных, траво-фуражных культур.

ПЕРЕРАБОТКУ—на своих предприятиях хлебных злаков, шалы на рис и т. д.

ИМЕЕТ—25 мельниц, 22 рисорушки, зернохранилищ в глубинных пунктах—60 ед., зерноочистительных пунктов—250, кузниц—75, собственный транспорт—70 бричек парных по всей Республике; склады сельско-хозяйственного инвентаря во всех производственно-кишлачных ширкатах и райкоопсоюзах.

СНАБЖАЕТ—семенником, с./х. инвентарем, кредитами, рабскотом и т. д. через производственно-кишлачные ширкаты.

АВАНСИРУЕТ—под производственную контрактацию зерновых, масляничных и траво-фуражных культур; организует производственное кредитование единоличных дехканских хозяйств и т. д.

ТЕЛЕФОН № 97.

Телеграфный адрес: Сталинабад, Таджхлебоцентр.

Контокоррентный счет Госбанка № 26.

Представительство выполняет:

г. МОСКВА—Таджпостпредство, Правительства ТаджССР.

г. ТАШКЕНТ—Таджпостпредство Правительства ТаджССР.

г. ТАШКЕНТ—Уполномоченный Хлебоцентра СССР при Хлебоцентре УзССР.

МОСТЕКСТИЛЬШВЕЙСОЮЗ

Москва, Черкасский пер., д. № 11, тел. 4-89-32, 1-34-29, 1-99-83.

Адрес для телеграмм

„МОСТЕКСТИЛЬШВЕЙСОЮЗ„

Союз организовался 18/XII—28 г. путем разделения Моспромсоюза. Союз об'единяет артели и промысловые т-ва, вырабатывающие тикстильно-трикотажные изделия, и артели, занимающиеся швейным промыслом.

Мостекстильшвейсоюз сбывает кустарную продукцию своих членов исключительно оптом, главным образом, по договорам с кооперативными и государственными организациями. Основной контингент товаров сбыта: хлопчатобумажные шелковые и парчевые ткани, сукна, одеяла, ленты, шнуры, тесьма, различные трикотажные изделия: чулки, трикотин, трикотаж, платки, галстухи, пошивка спец и проз. одежды, гражданского платья, белья, головных уборов и выработка скорняжных товаров. Кроме того, Союз принимает в переработку сырье и материалы, ремонт спецпрозодежды граждан. мужск., женского платья и белья из материалов заказчика.

Таджикский Союз Потребит. Обществ

„ТАДЖИКМАТЛУБОТ"

г. Сталинабад, ТаджССР, телефон № 57

Контокоррент № 19 в Госбанке

Базы: в г. Ходженте, Термезе и Сталинабаде.

Правление:

1. Председатель — **Ходжибаев Нарзула.**
2. Зам. „ — **Попович, Я. С.**
3. Члены правл. — **Шафиев, Разик.**
4. „ „ — **Гайбулаева Икоят.**
5. „ „ — **Ковальский, И. И.**
6. „ „ — **Гоффер, П. Ф.**
7. „ „ — **Ибрагимов.**

Ревизионная комиссия:

Председатель — **Дялин, И. И.**
Члены: — **Гальперин, А. Я.**
„ — **Сарычев Е. Л.**

Основные показатели Таджикматлубота:

Райпо	26	Розничн. сеть	1532
Пайщиков	315.000		
Паевой капитал	—6,5 мл.	Столовых	247
Оборот Союза	—107 „		
Оборот сети	—123 „	Произв. предпр.	250
Оборот системы	230 „	Магазинов	1035

ТАШКЕНТСКИЙ

Центральный Рабочий Кооператив

г. ТАШКЕНТ, уг. ул. Ирджарской и Ленинградской

С 1-го апреля 1930 года существует как ЕДИНЫЙ ЦЕНТРАЛЬНЫЙ РАБОЧИЙ КООПЕРАТИВ в результате об'единения с существовавшими до 1-го апреля 1930 г.— ЦРК б. н/гор. Ташкента, ЦРК б. с/гор. Ташкента и студенческого потребительского о-ва „Пролетстуд".

На 15 декабря:

Членов пайщиков — 195000
Паевой капитал — 2516000

Торговая сеть состоит из: 465 един., в том числе закрытых распределителей 142 един.

Сеть предприятий общественного питания состоит из 58 един.

Производственные предприятия:

Хлебозавод	1
Хлебопекарня	1
Колб. фабрика	1
Кондитерская фабрика	1
Сушечн. заведен.	1

Сельхоз. предприятия:

Совхозов	5
Свинобаза	1
Молочная ферма	1
Консервн. засолочн. пункт	1

В составе ЦРК — 4 районных конторы:

Октябрьская
Сталинская
Пролетарская
Ленинская

Районы возглавляются членами правления.

Оборот за 1929/30 год . . . Р. 44047856
„ по плану 1931 г. . . „ 85000000
В том числе общ. питание . „ 13000000

СОСТАВ ПРАВЛЕНИЯ:

Пред. правления	Кириллов	Орготдел	Сутормин
Заместители:	Абдурахманов, Андриевич	Фин.-план. отдел	Федулов
		Отдел питания	Иочес

УЗБЕКСКИЙ СОЮЗ ПОТРЕБИТЕЛЬСКИХ ОБЩЕСТВ „УЗБЕКБРЛЯШУ“

Правление—в Ташкенте, ул. Сталина.
Республиканские товарные базы в гг. Ташкенте, Ст. Бухаре и Новом-Ургенче.

Союз об'единяет всю систему потребительской кооперации Узбекистана, состоящую из 79 районных потребительских обществ (РАЙПО) и 18 ЦРК и ГорПО с общим числом членов—пайщиков 1533103 челов. и их паевым капиталом в сумме 21221456 руб.

Чистый розничный товарооборот системы за 1929-30 хоз. год по товарам снабжения 230 млн. руб.

Союз осуществляет руководство и планирование всех отраслей деятельности своей системы: организационной, финансовой, торгово-снабженческой, заготовительной, промышленной, культурно-бытовой и др.

Председатель правления ШИРИНОВ.

ХЛЕБНАЯ КООПЕРАЦИЯ УЗБЕКИСТАНА

„УЗХЛЕБОЦЕНТР"

г. ТАШКЕНТ. Ул. К. Маркса, № 15.

Обслуживает богарные колхозы, зерновые поселковые товарищества и индивидуальные хозяйства по производству, переработке и сбыту зерновых, масличных и специальных культур.

«УЗХЛЕБОЦЕНТР» свою деятельность распространяет на районы:

Ведущая система.

1. Ангренский район	—	сел. Ян-Арык.
2. Наркентский »	—	гор. Наркент,
3. Хавасткий »	—	ст. Урсатьевская.
4. К.-Курганский район	—	К.-Курган.
5. Янко-Багский »	—	гор. Яккобаг.
6. Янги-Курганский район	—	ст. Милютинская.
7. Митанский »	—	сел. Митань.

Хлебные отделы в райкоопсоюзах.

1. Ташкентский межрайон	—	гор. Ташкент.
2. Пскентский район	—	„ Пскент.
3. Ср. Чирчикский район	—	„ Той-Тюбе.
4. Верхне-Чирчикский »	—	„ Янги-Базар.
5. Нижне-Чирчикский »	—	ст. Кауфманск. пос. Солдатск.
6. Хитирчинский »	—	„ Зирабулак.
7. Нар-Пайский »	—	гор. Нар-Пай.
8. Нур-Атинский »	—	„ Кур-Ата.
9. Китабский район	—	„ Китаб
10. Шахризябский район	—	„ Шахризяб.
11. Бешкентский »	—	„ Бешкент.
12. Кассанский »	—	„ Кассан.
13. Гузарский »	—	„ Гузар.
14. Чиракчинский »	—	„ Чиракчи.
15. Тенги-Харамский район	—	„ Тенги-Харам.
16. Булунгурский „	—	ст. Ростовцево.
17. Джизакский „	—	гор. Джизак.
18. Зааминский „	—	„ Зааамин.
19. Икрамовский „	—	ст. Джума.
20. Пай-Арыкский „	—	сел. Челек.
21. Ургутский „	—	гор. Ургут.
22. Акары-Даргомский „	—	„ Самарканд.
23. Шир-Абадский „	—	„ Шир-Абад.
24. Динаузский „	—	„ Динау.
25. Байсунский „	—	„ Байсун
26. Сары-Ассийский „	—	„ Сары-Ассия.

По всей хлебной системе Узбекистана насчитывается 33 Райкоопсоюза, а в каждом районе имеется Райколхозсоюз. Имеется 6 рисовых заводов.

Всесоюзный Центр
ХЛОПКОВОДЧЕСКОЙ КООПЕРАЦИИ
„ХЛОПКОЦЕНТР“

Правление: гор. Ташкент, Новая улица, 51.

Председатель правления—**ТЮРЯКУЛОВ, К.**
1-й Зам. предс. правл.—**СКОБЕННИКОВ, А. И.**
2-й » » » —**РУБИНШТЕЙН, Г. М.**
Члены правления: **ТАМБАЕВ**, **ГУДОВИЧ, В. Л.**

Уполномоченный Хлопкоцентра в г. Москве и по новым хлопковым районам

БРАТАЛЬСКИЙ, А. И.

Большая Дмитровка, дом 4. Телефоны: 4-55-35 и 3-99-02.

Хлопкоцентр на основании постановления Всесоюзного Союза Союзов с.-хоз. кооперации от 26/VIII—1930 г. и постановления от 18/VIII—30 г. и утвержденного устава

ОСУЩЕСТВЛЯЕТ:

общее руководство строительством и работой хлопководческой кооперации, а равно проводит работу по второстепенным отраслям специальных систем с.-х. кооперации в ведущих районах.

Через союзы проводит арготехнические мероприятия по хлопководству, снабжает хлопкоробов с.-х. инвентарем, удобрением, хлебофуражем, семенами и т. д.; производит скупку хлопка и транспортировку на хлопзаводы, заключает генеральные договоры по контрактации и т. д. от всей системы.

Представительствует интересы хлопковой кооперации перед всеми государственными органами Союза ССР.

Хлопковые кооперативные союзы имеются по Узбекистану в г. Ташкенте, Туркменистану — г. Ашхабаде, Таджикистану — г. Сталинабаде, Казакстану—г. Чимкенте, Киргизии,—г. Ош, Азербайджану—г. Баку, Армении—г. Эривани, Грузии—г. Тифлисе, и по новым хлопковым районам хлопковые секции: Крым—г. Симферополь, Северный Кавказ—г. Ростов-Дон, Украина—г. Харьков, Дагестан—г. Махач-Кала, Н.-Волга—г. Астрахань.

ЛЕСНАЯ И ДЕРЕВООБРАБАТЫВАЮЩАЯ ПРОМЫШЛЕННОСТИ

МОСКОПДРЕВСОЮЗ
1-АЯ МОСКОВСКАЯ
ПРОМЫСЛОВО - КООПЕРАТИВНАЯ АРТЕЛЬ
„ВЕНСКИЙ СТУЛ"
ФАБРИКИ
ВЕНСКОЙ ГНУТОЙ МЕБЕЛИ
Правление и фабрика № 1, Москва, 48,
Плющиха 1-й Труженниковский переулок
(быв. 1-й Воздвиженский) д. 16 тел. 1-16-85
Фабрика № 2. Москва 14. Олений вал д. 118.

МЕБЕЛЬНО-ОБОЙНАЯ ФАБРИКА
„СОКОЛЬНИЧЕСКИЙ ОБОЙЩИК"
ПРИ МОСКООПДРЕВСОЮЗЕ
Москва, Панкратьевский пер., дом 1/38; телефоны 5-29-63, 5-26-28.
ДРАПИРОВОЧНО-МЕБЕЛЬНОЕ ПРОИЗВОДСТВО.
Устройство драпри, занавеси, шторы всех систем для научных учреждений, клубов и др. общественных учреждений. **Оборудование** занавесями комнат машинописи для заглушения звука. **Устройство оконных маркиз, чехлов и пр. ВЫШИВКА** драпри и тюля. **При фабрике** отделение **КООПРЕМОНТА.**

ГОСУДАРСТВЕННОЕ ВСЕСОЮЗНОЕ ОБ'ЕДИНЕНИЕ ЛЕСНОЙ ПРОМЫШЛЕННОСТИ И ЛЕСНОГО ХОЗЯЙСТВА

„СОЮЗЛЕСПРОМ"

ПРАВЛЕНИЕ — Москва, Рыбный пер., 3.

Об'единение образовано из бывш. Всесоюзного Об'единения „Союзлес" и Об'единения ВСНХ РСФСР „Леспром".

В состав Союзлеспрома входят все предприятия лесной и лесохимической промышленности и лесного хозяйства, как находящиеся в ведении ВСНХ СССР, так и ранее находившиеся в ведении Союзных Республик и областных (краевых) органов. В Союзлеспром, кроме того, входят научно-исследовательские, учебные и опытные учреждения и организации лесной промышленности и лесного хозяйства.

К основным функциям Союзлеспрома относится: управление всеми лесными трестами и предприятиями, руководство технической реконструкцией, рационализацией и планированеми производства лесных трестов, усовершенствование

техники лесозаготовок и сплава, составление проектов по капитальному строительству и осуществление самого строительства, снабжение предприятий лесной промышленности оборудованием, техноматериалами и другими предметами, распределение и сбыт лесоматериалов — хвойных, лиственных, твердых и ценных пород, фанеры, паркета, деревянной тары, мебели и проч. Снабжение дровами. Поставка стандартных деревянных домов, а также стандартных строительных деталей.

Непосредственно в состав об'единения входят Государственная контора по рационализации освоения и эксплоатации лесных массивов и процессов механической обработки древесины „Орглесдрев", Государственная контора стандартных деревянных домов, сооружений и строительных деталей „Стандартдом", Государственная контора по разведению и эксплоатации ценных и экзотических древесных и кустарниковых пород по сбыту и реализации семян „Экзотсемялес".

Сбытовые и снабженческие операции Союзлеспрома переданы на места соответствующим трестам за исключением сбытовых и снабженческих операций в УССР и в Средней Азии, которые осуществляются отделениям Союзлеспрома в Харькове и Ташкенте.

ТЕЛЕФОНЫ: для справок 1-85-86,

для телефонограмм 1-50-92, 4-88-20, 5-75-35.

Адрес для телеграмм: **Москва, СОЮЗЛЕСПРОМ.**

ВСНХ СССР

ГОСУДАРСТВЕННАЯ СПЕЦИАЛЬНАЯ КОНТОРА ПО РАЦИОНАЛИЗАЦИИ И СТАНДАРТИЗАЦИИ ТАРЫ И УПАКОВКИ

„СОЮЗТАРА"

Москва, Никольская, 12. тел. 5-35-83 4-10-54, 1-67-10, 1-19-39.

ПРИНИМАЕТ НА СЕБЯ:

1. Проработку вопросов снижения стоимости тары и упаковки путем:
   а) замены дефицитных и дорогостоящих тароматериалов;
   б) выработки наиболее рациональных конструкций;
   в) рациональной укладки и упаковки продукции для максимального использования об'ема как тары, так и подвижного состава;
   г) введение многооборотной тары.
2. Разработку материалов по стандартизации тары и упаковки.
3. Консультацию и производство экспертиз по тароупаковочным вопросам.
4. Сбор и ремонт всевозможной деревянной и мягкой тары на собственных ремонтных базах, расположенных в промышленных центрах СССР.
5. Издание периодической и непериодической технико-экономической литературы по вопросам рационализации тарного хозяйства.

Для консультаций и экспертиз привлекаются крупнейшие специалисты СССР и заграницы, соответствующие отделения ВУЗ'ов и ВТУЗ'ов, Научно-исследовательские институты и лаборатории.

ОТДЕЛЕНИЯ:

Ленинград, Проспект 25 Октября, 5. Телеф. 70-34, 69-34.

Харьков, площ. Розы Люксембург, 18. Телеф. 79-73.

Ростов н/Д., проспект Буденого, д. № 109.

Минск, Ново-Московская ул., д. № 7, кв. 14.

Свердловск, Урало-Башкирск. отд. «Союзтары».

Тифлис, Закавказское отд. «Союзтары».

ЛЕСНАЯ КООПЕРАЦИЯ И ЕЕ ЦЕНТР „ЛЕСДРЕВЦЕНТР".

Лесная кооперация, является одной из специальных ветвей Кустпромкооперации и имеет задачей производственное кооперирование, на социалистических началах, мелких товаропроизводителей (в подавляющем количестве крестьян), занятых деревообрабатывающими, лесохимическими и лесозаготовительными промыслами.

В деревообделочном и лесохимическом промыслах лесная кооперации работает в качестве самостоятельной хозяйственной организации, имеющей право распоряжения, выработанной ее членами продукции. В лесозаготовительном деле основная работа лесной кооперации заключается в разработке лесосек госорганов, собственные же лесосеки имеют второстепенное значение.

Лесдревцентр является центром специальной ветви лесной кооперации—деревообделочной и лесозаготовительной и в качестве такового входит в систему Всекопромсоюза.

Союзов, об'единяющих низовую сеть лесодеревообделочной кооперации по данным на 1 янв. 31 г. числилось около 230, из них: специальных—37, а остальные—многопромысловые, т. е. обслуживающие наряду с лесодеревообделочными и другие промысла своего района.

Низовая сеть деревообделочной и лесозаготовительной ветви лесной кооперации по данным на 1 окт. 30 г. насчитывает 1896 кооперативов. Число членов артелей, занятых лесозаготовительными и деревообделочными промыслами—300 394 чел.

Продукцией лесокооперативного производства, об'единяемого Лесдревцентром, являются следующие группы товаров:

а) лесоматериалы, б) дрова и в) древесно-кустарные товары; твердая тара, мягкая тара (рогожа, кули), упаковочная стружка, детали обозостроения, деревянные части сельхозмашин, мебель, стандартные дома, рыбопромысловые суда и баржи, спорт-инвентарь, предметы домашнего обихода и проч. По данным на 1/X—30 г. за 1920—22 г. продукция лесной кооперации в части выработки древесно-кустарных изделий составила 151 млн. руб. и в части дрово-лесозаготовок—125 млн. руб. По плану на 30—31 г. продукцию намечено довести до 775 млн. руб.

В 1929/30 г. в системе лесной кооперации насчитывается около 1 922 общих мастерских, из них: лесопильных заводов 227 с 246 рамами, не считая круглопильных установок. По сравнению с предыдущим годом количество общих мастерских увеличилось на 94%. Все лесопильные заводы лесной кооперации обобществлены и являются коллективным достоянием союзов и артелей.

Приведенные выше цифры говорят о том, что наряду с кооперированием лесных промыслов, лесная кооперация развернула работу по технической реконструкции и обобществлению лесокустарного производства.

Помимо хозяйственной работы, лесная кооперация ведет культурную и политико-просветительную работу по распространению профессиональных знаний среди населения, занятого лесными промыслами.

Правление „ЛЕСДРОВЦЕНТРА" помещается в Москве, Петровка 5.

ВСНХ СССР

ГОСУДАРСТВЕННЫЙ ЛЕСОПРОМЫШЛЕННЫЙ ТРЕСТ

„СЕВЕРОЛЕС"

входящий в состав объединения лесной промышленности и лесного хозяйства СССР „СОЮЗЛЕСПРОМ".

ПРАВЛЕНИЕ: г. Архангельск, ул. Павлина Виноградова, 65.

ПРОИЗВОДИТ:

ЗАГОТОВКУ, ВЫВОЗКУ И СПЛАВ ЛЕСНЫХ МАТЕРИАЛОВ И ДРОВ, МЕХАНИЧЕСКУЮ ОБРАБОТКУ И ХИМИЧЕСКУЮ ПЕРЕРАБОТКУ ДРЕВЕСИНЫ, РАЗНЫХ ИЗДЕЛИЙ ИЗ ДЕРЕВА В ПРЕДЕЛАХ СЕВЕРНОГО КРАЯ.

Контокоррентные счета правления № 10 по эксплоатации и № 70 по строительству в Севкрайконторе Госбанка.

Государственное Московское Областное объединение лесной и дере ообрабатывающей промышленности и лесного хозяйства

„МОСЛЕСПРОМ"

(Об'единение образовано из бывш. Москвотопа, Мосдрева и Мособлесхоза)

ПРАВЛЕНИЕ:

Москва, Черкасский пер., д. 9.

Тел. 2-28-30, 39-07

Телеграфный адрес:

Москва „МОСЛЕСПРОМ"

ПРОИЗВОДСТВО И СБЫТ ЛЕСОМАТЕРИАЛОВ, ИЗДЕЛИЙ ДЕРЕВООБРАБАТЫВАЮЩЕЙ ПРОМЫШЛЕННОСТИ, ФАНЕРЫ, ПАРКЕТА, ДЕРЕВЯННОЙ ТАРЫ, МЕБЕЛИ, СТРОИТЕЛЬНЫХ ДЕТАЛЕЙ, ОКОН, ДВЕРЕЙ И ПР.

ЗАГОТОВКА И СБЫТ ДРОВ

ВСНХ УССР

Украинский Государственный Лесопромышленный

ТРЕСТ

„УКРЛЕСПРОМ"

КИЕВ, Бульвар Шевченко, № 34.

Телеграф. адрес — Киев, „УКРЛЕСПРОМ".

Контокорреитный счет в Киевском отделении Госбанка № 106.

Телефоны: Председателя треста . . 18-73
Заместителя 46-92
Управляющего делами 55-93
Общий 3-35

„Укрлеспром" об'единяет 66 лесозаводов, 10 деревообделочных фабрик, 6 канифольно-скипидарных заводов и 60 лесхозов.

„Укрлеспром" учрежден для планомерного использования национализированного лесного фонда, заготовки, вывозки и сплава лесных материалов и дров, механической обработки и химической переработки древесины и производства изделий из дерева.

ЗАДАЧИ УКРЛЕСПРОМА

Непосредственное управление лесными массивами Украины.

Проведение всех лесозаготовительных операций.

Организация и техническое производство всем производством.

Осуществление в пределах установленных планов и проектов работ по постройке производственных и подсобных предприятий, необходимых для механической обработки и химической переработки древесины.

МЕТАЛЛООБРАБАТЫВАЮЩАЯ И МАШИНОСТРОИТЕЛЬНАЯ ПРОМЫШЛЕННОСТИ

Государственный механический и чугунно-литейный завод

„КРАСНЫЙ ПУТЬ“

Республиканского об'единения металлопромышленности (РОМП)

Москва, за заставой Ильича, Рабочая улица, д. № 87.

Тел. № 1-96-09, 1-94-27.

ИЗГОТОВЛЯЕТ

ВЕРХНЕЕ СТРОЕНИЕ ПУТИ железной дороги, жел.-дор. и ТРАМВАЙНЫЕ стрелки, крестовины как широкой, так и узкой колеи, поворотные круги, КУЗНЕЧНУЮ поковку до 1½ тонн. ЧУГУННОЕ ЛИТЬЕ по чертежам, шаблонам и моделям весом до 8 тонн в штуке, вчерне и с обработкой; БОЛТЫ, ЗАКЛЕПКИ и ГАЙКИ; ИЗГОТОВЛЕНИЕ моделей, обработка деталей и сборка разных машин и станков.

ВСНХ — СССР
ГЛАВМАШИНСТРОЙ
Треста «ГОСМЕТР»

Весоремонтный и механический завод

Имеет свои отделения: в Калуге, Туле, Брянске, Коломне и других окружных центрах

Принимает в ремонт и установку весы всех систем: вагонные, элеваторные автоматы, автомобильные, возовые, вагонеточные, переносные — сотенные, десятичные, медицинские, детские, аптекарские, точные технические, аналитические, столовые и весы специальных назначений. Ремонт манометров, вакуумметров, пирометров и др. приборов.

Адрес: 2-й Дьяковский пер., д. № 3. Тел.: 3-73-20, 3-49-42, 1-66-65

ВСНХ—СССР

ВАТО

ГОСУДАРСТВЕННОЕ
Всесоюзное предприятие
ПО СНАБЖЕНИЮ
автоимуществом и его ремонту

„АВТОРЕМСНАБ“

ТЕЛЕФОНЫ:

Авто-сектор	1-16-94.	Управляющий	3-12-81.
Трактор. сектор	5-83-20.	Канцелярия	3-62-67.
Сектор автом. запасн. частей	2-57-83.	Зам. управ.	90-39.

Авторемснаб производит:

а) снабжение автомобилями, мотоциклами, запасными частями, принадлежностями, оборудованием и прочим техническим авто-мотоимуществом, производимым в Союзе ССР и ввозимым из заграницы, и организация необходимой снабженческой сети;

б) ремонт авто-мототранспорта и организация соответствующих подсобных производственных предприятий, в том числе вулканизационных мастерских для ремонта покрышек и камер;

в) производство и заготовка оборудования и инструментов, необходимых для ремонта автомобилей и мотоциклов, а также инвентаря для гаражей.

Конторы Авторемснаба:

В гг. Ленинграде, Харькове, Ростове на Дону, Ташкенте, Тифлисе и Свердловске.

ВСЕСОЮЗНОЕ ОБ'ЕДИНЕНИЕ АВТОМОБИЛЬНО-ТРАКТОРНОЙ ПРОМЫШЛЕННОСТИ

„ВАТО“

Принятые партией и советской властью новые темпы индустриализации страны создали в СССР самостоятельную отрасль промышленности по массовому производству автомобилей и тракторов.

Производство автомобилей было начато в России еще в 1908 г., но за время своего существования не получило сколько-нибудь значительного развития и прекратилось в 1915 г. вследствие эвакуации единственного завода, выпускавшего автомобили в Риге. Тракторы в дореволюционной России вовсе не производились.

Советская власть, пережив разруху и гражданскую войну, приступила к организации автомобильного и тракторного производства. Наши заводы выпустили до октября 1930 г., т. е. за 6 лет существования около 8500 автомобилей (включая сборку из импортных частей), и около 6000 тракторов. Такие размеры производства не могли, конечно, удовлетворять даже минимальных потребностей страны в автомобилях и тракторах, ввиду чего их приходилось ввозить из-за границы и наш автотракторный парк состоял, главным образом, из импортных машин.

В связи со ставкой на автомобилизацию и тракторизацию СССР, т. е. необходимостью массового внедрения автомобиля и трактора в народное хозяйство Союза, была пересмотрена программа автотракторостроения в сторону возможного максимального ее увеличения.

Намеченное развитие автотракторного производства в СССР выдвигает эту новую отрасль промышленности, непосредственно связанную с индустриализацией страны, на одно из первых мест.

Производство автомобилей и тракторов заводами ВАТО к концу пятилетки выразится в 200 000 автомобилей и 115 000 тракторов в год.

Эти размеры производства, конечно, не удовлетворяют потребности страны в автомобилях и тракторах, но дальнейшее развитие производства возможно лишь в следующем пятилетии, когда намечено пустить целый ряд новых заводов, к проектированию и строительству которых будет частично приступлено еще в текущем пятилетии.

Для выполнения программы производства текущего пятилетия, имеющиеся заводы подверглись расширению и реконструкции с соответствующим переоборудованием и строятся новые заводы-гиганты на основе новейших достижений заграничной техники.

По линии автостроения существующий АМО реконструируется и расширяется для готового выпуска по 50 000 2—$2^1/_2$-тонных грузовиков Автокар. Ярославский завод будет давать в год по 20 000 грузовых машин, грузоподъемностью в 5 и 6 тонн и шасси для автобусов. В Нижнем Новгороде строится новый завод для годового производства на 140 000 автомобилей типа Форд. Сборка в готовые машины будет выполняться на особых заводах в крупных районных городах.

Заводы выпускают грузовые и легковые автомобили, а также пожарные, санитарные, автобусы и проч.

Тракторостроение в основном развивается на новых заводах. Сталинградском, пущенном летом 1930 г. и Харьковском, заканчивающимся строительством в 1931 г.; для производства колесных тракторов — Интернационал 15/30 лош.

сил. Для производства по 40 000 шт. в год мощных гусеничных тракторов строится Челябинский завод, который будет готов в 1932 г.

Имеющееся производство тракторов на заводе „Красный Путиловец" расширяется для ежегодного выпуска в 30 000 шт. в год.

Помимо основных заводов в ВАТО входят заводы по производству автотракторной арматуры и принадлежностей, завод маломощных двигателей стационарного типа и производство моторов для комбайнов и малотонных речных судов, а также шариковых и роликовых подшипников.

Параллельно с развитием производства автомобилей и тракторов, ВАТО организует снабженческие и ремонтные автобазы и производство запасных частей, для чего в ВАТО включены особые тресты АВТОРЕМСНАБ и ВАТОЗАПЧАСТЬ.

ВАТО об'единяет научно-исследовательскую и издательскую работу по автотракторной промышленности и подготовку нужных кадров.

ВСНХ СССР

Всесоюзное Объединение Тяжелого Машиностроения „ВОМТ".

Москва, Площадь Ногина, Деловой Двор, 8 подъезд, 5 этаж, коммутатор 1-02-00.

Адрес для телеграмм: Москва-Вомт.

ПРАВЛЕНИЕ

Председатель правления ТОЛОКОНЦЕВ, А. Ф. 4-69-72.

Члены правления:

НИКУЛИН, П. Ф. 1-35-96.
ОБОРИН, В. Ф. 1-95-29.
ОСТРОВСКИЙ М. Г. 1-72-09.

ПАНЮШКИН, В. Л. 3-51-77.
ХУХАРЕВ, А. В. 1-02-02, доб. 16-83.

Нач. организ. адм. упр. ДУКЕЛЬСКИЙ, М. Ю. 2-04-15.

Для телефонограмм 3-38-84.
Для справок комм. 1-02-00, доб. 18-12.

В состав ВОМТ'а входят следующие тресты, заводы и учреждения:

I. ТРЕСТ ГОРНОЗАВОДСКОГО ОБОРУДОВАНИЯ.

Адрес: Харьков, д. Госпромышленности.

1. Краматорский з-д, ст. Краматорская, Арт. окр.
2. Горловский з-д, Горловка, Донецк. окр.
3. З-д „Свет Шахтера", Харьков.
4. „ им. „Коваля", Сталино, Донбасс.
5. „ Торецкий, Дружковка, Артем. окр.
6. „ им. Рыкова, Сталино, Донбасс.
7. „ им. К. Маркса, Варваропольe, Дон. окр.
8. Луганские (б. ж. д. маст.), Луганск.

II. ТРЕСТ ХИМИЧЕСКОГО ОБОРУДОВАНИЯ.

Адрес: Харьков, д. Госпромышленности.

1. „З-д Котлоаппарат", Москва, заст. Ильича.
2. „ им. Фрунзе, Сумы.
3. „ „Большевик", Киев, Брест-Литовское шоссе.
4. „ им. Артема, Днепропетровск.
5. „ „Кр. Октябрь", Фастов.
6. „ „Прогресс", Бердичев, Торгов. пл. 3.

III. ТРЕСТ НЕФТЯНОГО ОБОРУДОВАНИЯ.

Арес: Баку, 10 Завокзальная ул.

1. З-д им. лейтен. Шмидт, Баку.
2. „Кр. Молот", Грозный.
3. Им. Дзержинского, Баку.

ВСНХ СССР

Всесоюзное Объединение Тяжелого Машиностроения „ВОМТ".

Москва, Площадь Ногина, Деловой двор, 8 подъезд, 5 этаж, коммутатор 1-02-00.
Адрес для телеграмм: Москва-Вомт.

IV. ЗАВОДЫ, ПОДЧИНЕННЫЕ НЕПОСРЕДСТВЕННО ОБЪЕДИНЕНИЮ.

1. З-д Ижорский, ст. Колпино, Ленингр. обл.
2. „Русский Дизель", Ленинград, наб. Фокина.
3. „Двигатель Революции", Н. Новгород.
4. Крекинго—электро-возостроит., Подольск.
5. З-д им. Сталина, Воронеж.
6. З-д Воткинский, Воткинск.

V. СТРОИТЕЛЬСТВА.

1. Уралмашстрой, Свердловск.
2. Краммашстрой, ст. Краматорская.
3. Выксострой, Выкса.
4. Ивторфмашстрой, Иваново-Вознесенск.

VI. Госуд. Акц. О-во Рацион. производства в тяжелой индустрии „Орга-металл", Москва, Каланчевская 15.

VII. Гос. Ин-т по проектиров. машиностроит. и металлообр. заводов „Гипромаш", Москва, Кривоколенный пер., д. 14.

VIII. Гос. Научно-исследоват. ин-т машиностр. и металлообработки „Ниимаш", Москва, Лучников п., 4.

Номенклатура продукции, вырабатываемой заводами „ВОМТА".

а) Шахтное оборудование.

1. Врубовые машины.
2. Шахтно-подъемные машины.
3. Лебедки специальные (скреперные откидные).
4. Вагонетки шахтные опрокидные.
5. Компрессоры передвижные.
6. Шахтные насосы и вентиляторы.
7. Копры и прочее шахтное оборудование.

б) Нефтяное оборудование.

1. Вращательные буровые станки.
2. Буровой инструмент и проч. буровое оборудование.
3. Насосы грязевые:
   а) паровые;
   б) приводные.
4. Насосы глубокого качания.
5. Оборудование для эксплоатации скважин.
6. Нефтеперегонная аппаратура.

в) Оборудование для обогащения.

1. Дробильно-размольные машины.
2. Дезинтераторы.
3. Отсевные машины и классификаторы.
4. Флотационные и отмывные машины.
5. Агломерационные устройства.
6. Сортировки.

г) Геолого-разведочное оборудование.

1. Станки типа Крелиус, Кейстон и др.
2. Буровой инструмент и оборудование для станков.

д) Металлургическое оборудование.

1. Оборудование доменных печей.
2. Оборудование мартеновских печей.
3. Оборудование прокатных цехов.

е) Химаппаратура.

1. Аппаратура химических заводов.
2. Аппаратура коксо-газо-химических заводов.
3. Аппаратура сахарных заводов.
4. Холодильное оборудование.

ж) Общее машиностроение.

1. Двигатели и дизеля.
2. Краны мостовые.
3. Оборудование для коксовых печей.
4. Оборудование для кузнечно-прессовых и котельных цехов.

ВСНХ **ВСЕСОЮЗНОЕ ОБ'ЕДИНЕНИЕ** СССР

МЕТАЛЛУРГИЧЕСКОЙ, ЖЕЛЕЗНОРУДНОЙ и МАРГАНЦЕВОЙ ПРОМЫШЛЕННОСТИ ВОСТОЧНОЙ ЧАСТИ СОЮЗА ССР

„ВОСТОКОСТАЛЬ"

Правление: г. СВЕРДЛОВСК.

МОСКОВСКОЕ ПРЕДСТАВИТЕЛЬСТВО: Москва, Рождественка, 4. Телефон 2-34-58.

В СОСТАВ „ВОСТОКОСТАЛИ" ВХОДЯТ:

Строительства заводов.

1. Магнитогорского металлургического «МАГНИТОСТРОЙ» г. Магнитогорск.
2. Кузнецкого металлургического «КУЗНЕЦКСТРОЙ» г. Кузнецк, Сибкрай.
3. Петровского металлургического «ПЕТРОВСКСТРОЙ» ст. Петровский завод, Забайкальской ж. д.
4. Ново-Тагильского металлургического «ТАГИЛЬСТОЙ» г. Нижний Тагил.
5. Бакальского металлургического «БАКАЛСТРОЙ» станц. Бакал, Сам.-Златоустовской жел. дор.
6. Челябинского завода ферро-сплавов г. Челябинск.

Контора по проэктированию „Стальпроект"
Москва, Гоголевский бульвар, д. 8.

Свердловское отделение Государств. института по проектированию металлургических заводов „Уралгипромез"—Г. Свердловск.
Институт металлов—г. Свердловск.

Заводы

1. Верхне-Исетский завод—ст. Свердловск, Пермск. жел. дор.
2. Перво-Уральский завод—ст. Хромпик, Пермск. жел. дор.
3. Билимбаевский завод с цехом ст. Уткинский завод—ст. Билимбай, Пермск. ж. д.
4. Верхне-Уфалейский завод с цехом Нижне-Уфалейский завод—ст. Уфалей, Пермск. жел. дор.
5. Нижнесергинский завод—ст. Нижне-Сергинская, Пермск., ж. д.
6. Михайловский завод—ст. Михайловский завод, Пермск. ж. д.
7. Лысьвенский завод—ст. Лысьва, Пермск. жел. дор.
8. Чусовский завод—ст. Чусовая, Пермск. жел. дор.
9. Пашийский завод—ст. Пашия, Пермск. жел. дор.
10. Чермозский завод с цехом Майкорский завод — ст. Левшино, Пермск. ж. д.
11. Добрянский завод—ст. Левшино, Пермск. ж. д.
12. Теплогорский завод—ст. Теплая Гора, Пермск. ж. д.
13. Нытвенский завод—ст. Нытва, Пермск. ж. д.
14. Надеждинский завод—ст. Надеждинск. завод, Пермск. жел. д.
15. Нижне-Тагильский завод— ст. Нижн. Тагил, Пермск. ж. д.
16. Кувшинский завод—ст. Гороблагодатская, Пермск. ж. д.
17. Верхне-Салдинский завод—ст. Верхн. Салда, Пермск. ж. д.
18. Нижне-Салдинский завод—ст. Нижн. Салда, Пермск. ж. д.
19. Верхне-Туринский завод—ст. Верхняя, Пермск. жел. дор.
20. Нижне-Туринский завод—ст. Ниж.-Туринск. Пермск. ж. д.
21. Алапаевский завод с цехами: Нейво-Шайтанский завод, Ирбитский завод и Синячихинский завод—ст. Алапаевская, Перм. ж. д.
22. Златоустовский металлургический завод—ст. Златоуст, Сам.-Злат. ж. д.
23. Саткинский завод с цехом Пороги—ст. Сатка, Сам.-Зл. ж. д.
23. Завод „Магнезит"—ст. Сатка, Сам.-Злат. ж. д.
24. Аша-Балашевский завод—ст. Вавилово, Сам.-Злат. жел. дор.
26. Катав-Ивановский завод—ст. Катав Ив. з-д, Сам.-Злат. ж. д.
27. Белорецкое об'единение заводов—г. Белорецк.

Рудники.

1. Уфалейские рудники—ст. Уфалей, Пермск. ж. д.
2. Синарские рудники—ст. Синарская, Пермск. ж. д.
3. Богословские рудники—ст. Надеждин. з-д, Перм. ж. д.
4. Высокогорские рудники—ст. Нижн. Тагил, Пермск. ж. д.
5. Гороблагодатские рудники—ст. Гороблагодатская, Пермск. ж. д.
6. Алапаевск. рудники—ст. Алапаевск., Пермск. ж. д.
7. Златоустовские рудники—ст. Златоуст, Сам. Злат. жел. дор.
8. Бакальские рудники.—ст. Бакал, Сам.-Злат. ж. д.

ГОСУДАРСТВЕННЫЙ ТРЕСТ

„ГОСШВЕЙМАШИНА"

ИМЕЕТ В СВОЕМ СОСТАВЕ:

Механический завод по производству швейных машин и частей к ним в городе Подольске, Моск. области.

Механ. завод по производству ремесл. и спец. машин в г. Ярославле.

Игольную фабрику в с. Колюбакино, Можайского р-на.

ПРОДАЖА ШВЕЙНЫХ МАШИН, запасных частей и принадл. к ним. ЧУЛОЧНО-ВЯЗАЛЬНЫХ и трикотажных машин с кругл. цилиндрами. ВЕЛОСИПЕДОВ и принадлежностей к ним. ИГЛ машинных, ручных, мешочных, вязальн., медицинских и граммофонных. БУЛАВОК английских и обыкновенных, рыболовных крючков и проч.

ПРАВЛЕНИЕ: Москва, Петровка, 7.

ТОРГОВЫЕ ОТДЕЛЕНИЯ И МАГАЗИНЫ В СЛЕДУЮЩИХ ПУНКТАХ

Северный край: Архангельск, Вологда, Котлас.

Ленингр.-Карел. район: Боровичи, Званка, Ленинград, Новгород, Петрозаводск, Псков, Ст. Русса, Череповец.

Западн. обл.: Бежица, Брянск, Вл. Луки, Вязьма, Дятьково, Ржев, Рославль, Смоленск, Сухиничи, Ярцево.

Белоруссия: Бобруйск, Витебск, Гомель, Минск, Мозырь, Могилев н/Днепре. Орша, Полоцк.

Моск. обл.: Бежецк, Боровск, Ногинск, Вышний Волочек, Егорьевск, Ефремов, Калуга, Кашира, Кимры, Коломна, Москва, Озеры, Орехово-Зуево, Подольск, Раменское, Ряжск, Рязань, Серпухов, Тверь, Тула.

Ив.-Возн. обл.: Александров, Вичуга, Владимир, Вязники, Выкса, Гусь-Хрустальный, Ив. Вознесенск, Кинешма, Ковров, Кострома, Переяславль-Залесский, Рыбинск, Середа, Шуя, Ярославль.

Нижегор. край: Арзамас, Вятка, Ижевск, Муром, Нижний Новгород, Павлово н/Оке, Сормово, Шарья.

Чувашия: Алатырь, Чебоксары.

Марийская авт. обл.: Йошкар-Ола.

Татария: Бугульма, Казань, Чистополь, Нов. Челны.

Ц. Ч. О. Белгород, Борисоглебск, Воронеж, Елец, Козлов, Курск, Липецк, Ливны, Лиски, Льгов, Моршанск, Орел, Острогожск, Россошь, Рыльск, Старый Оскол, Тамбов.

Ср. Волга: Бугуруслан, Бузулук, Кузнецк, Мелекесс, Оренбург, Орск, Пенза, Самара, Саранск, Сызрань, Ульяновск.

Ниж. Волга: Астрахань, Аткарск, Балашов, Бальцер, Вольск, Камышин, Михайловка, Н. Чирская, Покровск, Пугачевск, Саратов, Сталинград, Урюпинск.

Украина: Артемовск, Александрия, Алмазная, Бел. Церковь, Бердичев, Бердянск, Винница, Глухов, Гришино, Днепропетровск, Житомир, Запорожье, Зиновьевск, Каменское, Каменец-Под., Киев, Конотоп, Коростень, Красный Луч, Кременчуг, Кривой Рог, Купянск, Лубны, Луганск, Мариуполь, Мелитополь, Могилев Под., Нежин, Николаев, Одесса, Первомайск, Полтава, Прилуки, Проскуров, Ромны, Рыков, (Енакиево), Сталино, Сумы, Тульчин, Умань, Харьков, Херсон, Черкассы, Чернигов, Шепетовка.

Молдавия: Балта, Тирасполь.

Крым: Керчь, Севастополь, Симферополь.

Сев. Кавказ: Армавир, Бело-Калитвенская, Владикавказ, Грозный, Дербент, Кизляр, Краснодар, Майкоп, Махач-Кала, Миллерово, Новороссийск, Новочеркаск, Пятигорск, Сальск, Славянская, Ставрополь, Таганрог, Тихорецкая, Туапсе, Шахты.

Закавказье: Баку, Батум, Ганджа, Зугдиди, Кутаис, Ленинакан, Нахичевань, Сабунчи, Телав, Тифлис, Хашури, Эривань.

Урал: Асбест, Златоуст, Ирбит, Ишим, Карабаш, Красноуфимск, Кизел, Курган, Магнитогорск, Надеждинск, Нижний Тагил, Пермь, Сарапул, Свердловск, Тобольск, Троицк, Тюмень, Челябинск, Чусовая, Шадринск.

Башкирия: Белебей, Стерлитамак, Уфа.

Сибирь: Анджеро-Судженка, Ачинск, Барнаул, Барабинск, Бийск, Болотное, В. Удинск, Иркутск, Канск, Камень, Красноярск, Ленинск-Кузнецкий, Кузнецк Сиб., Мипусинск, Новосибирск, Омск, Прокопьев. копи, Рубцовск Славгород, Тара, Томск, Троицкосавск, Тулун, Черемхово, Щегловск.

Д.-В. Край: Александровка, Благовещенск, Владивосток, Имак, Рухлово, Сретенск, Никольск Уссурийский, Хабаровск, Чита.

Казакстан: Акмолинск, Алма-Ата, Кустанай, Павлодар, Петропавловск, Семипалатинск, Талды-Курган, Уральск, Чимкент.

Ср. Азия: Андижан, Дюшамбе, Коканд, Наманган, Самарканд, Ст. Бухара, Ташкент, Фрунзе.

ВСНХ СССР

„СОЮЗСРЕДМАШИНА“

государственный трест

по изготовлению

МАШИН ДОРОЖНОГО СТРОИТЕЛЬСТВА

„ДОРМАШТРЕСТ“

МОСКВА, ТВЕРСКАЯ, 41

ТЕЛЕФОН — 5-54-89

В состав треста входят следующие заводы:

1. Онежский—г. Петрозаводск.
2. Рыбинский «Дормашина»—г. Рыбинск.
3. Им. Седина—г. Краснодар.
4. Имени т. Сталина—г. Кременчуг.
5. Тулмозерский—г. Тулмозеро



Номенклатура продукции, вырабатываемой заводами „ДОРМАШТРЕСТА“:

Грейдера легкого типа 6 фт.
» среднего » 8 »
» тяжелого » 10 »
» » » 12 »
Утюги тракторные
» конные
Пленера
Канавокопатели
Каменодробилки
Свайные молоты для котлов
Снегоочистители
Паровые катки 10—12 тонн

Прицепные катки универсальные для конной, тракторной тяги от 3, 5—7 тонн
Катки моторные
Лопаты тракторные на колесах
» » » ползунах
конные разные
Корчевальные трактор. машины
» конные »
» ручные »

и пр. дорожные машины.

ПРЕЦИЗИОННЫЕ СТАНКИ „ДАЛЬТОН“

Высота центров 105 м/м
Расстояние между центрами 300 м/м

КЛАСС РЕЖУЩИХ ИНСТРУМЕНТОВ — всевозможные фрезы, конические, цилиндрические, спиральные, специальные фрезы для изготовления ножовочных полотен. Развертки механические и слесарные. Метчики Витворта и метрические. Плашки — лерки.

КЛАСС ИЗМЕРИТЕЛЬНО-ПОВЕРОЧНОГО ИНСТРУМЕНТА—каленые лекальные угольники и поверочные линейки. Штангенциркуля. Предельные гладкие и резьбовые калибры и скобы. ЦИЛИНДРИЧЕСК. И КОНИЧЕСК. ШЕСТЕРНИ. Изготовление на точных станках „УНИВЕРСАЛЬНО-ФРЕЗЕРНЫХ“, „Бильграм“, „Затылочный“ и „Феллоуз“.

Изготовляет Учебно-Механический завод Индустриально-Инструкторского Техникума ВСНХ—СССР.

Улица Бакунина, дом № 14.
Телефон № Е.1-10-48 и Е.1-10-45.

ВСНХ СССР

Государственное Всесоюзное Об'единение промышленности металлических изделий

„Метизоб'единение"

Правление: Москва, Петровские линии, д. 1/20

ТЕЛЕГРАФНЫЙ АДРЕС: МОСКВА—МЕТИЗ

Телефоны:

Правление	3-68-58
Ст. доверенный	2-48-85
Управл. делами	2-48-85
Гвозд. сектор	2-48-85
Болто-закл. сектор	2-11-78
Сектор стальн. проволоки и троссов	2-11-78
Сектор жел. проволоки	5-62-99
Сектор жел. посуды	5-62-99
Сектор сельхоз. орудий	5-62-99
Сектор чугун. литья	2-23-48
Сектор якорей и кроватей	2-23-48
Планово-эконом. отдел	2-23-48
Отдел снабжения	2-11-78
Отдел кадров	2-11-78
Секретная часть	5-20-50
Регистратура и для телефонограмм и справок	48-95

МЕТИЗОБ'ЕДИНЕНИЕ

реализует следующие металлические изделия: проволоку железную и стальную, гвозди всякие, троссы, цепи, болты, гайки, заклепки, шайбы, костыли, крючья телеграфные, посуду железную (оцинкованную, луженую и жел. эмалированную), посуду чугунную (черную и эмалированную), печное литье, сельскохозяйственные ручные орудия (косы, серпы, вилы, лопаты), кровати, якоря, весы, гири и сетки

Районные конторы:

в Москве, Ленинграде, Харькове, Ростове н/Дону, Тифлисе, Саратове, Н.-Новгороде, Свердловске, Новосибирске, Хабаровске, Минске, Ташкенте и Алма-Ате

Агентства:

в Баку, Киеве, Самаре и Воронеже

Адрес Московской конторы: Садовая-Землянка д. 47.

ТЕЛЕФОНЫ:

Управляющего к-рой . . . . . 2-33-75.
Для телефонограмм и справок . . . . . 3-08-87.

МСНХ

ГОСУДАРСТВЕННЫЙ МОСКОВСКИЙ ТРЕСТ
МЕТАЛЛИЧЕСКОЙ ПРОМЫШЛЕННОСТИ

„МОСМЕТ“

(БЫВШ. МОССРЕДПРОМ)

МОСКВА, ТВЕРСКАЯ, Д. № 26.

ТЕЛЕФОНЫ:

Управляющий трестом..... 3-60-74.
Зам. управляющ. трестом..... 3-51-92.
„ „ ..... 5-34-03.
„ „ ..... 4-14-11.
Общий отдел ..... 1-12-87.
Для телефонограмм..... 1-12-87.
Адрес для телеграмм — Москва, „МОСМЕТ“.

В СОСТАВ ТРЕСТА „МОСМЕТ“ ВХОДЯТ СЛЕДУЮЩИЕ ЗАВОДЫ:

1. **Завод „Пролетарский труд“** — производит гвозди, проволоку, шурупы, винты и др.
2. **Завод „Пресс“** — производит разные жестяные изделия—тару.
3. **Завод им. Буденого** — производит шестерни, редукторы, пружины, рессоры.
4. **Завод „Вентиляторный“** — производт вентиляторы, калориферы.
5. **Завод „Машиностроитель“** — производит различного рода чугунное литье, оборудование трансмиссий.
6. **Завод „Механический“ в г. Бежецке** — производит инструмент.
7. **Завод „Отопитель“** — производит реостаты и нагревательные приборы шавштедты.
8. **Завод „Весов и приборов“** — производит весы „Фербенкс“, Шузейль, полуавтоматические и другие.

8а. Филиал № 1 — производит весы столовые, технические и детские.

9. **Завод „Искра“** — производит керосинки, примуса.

9а. Филиал № 1 — чугунное литье.

10. **Завод „Красный Штамповщик“**—оцинкованная и эмалированная посуда.
11. **Завод Икшанский проволочно-гвоздильный** — гвозди строительные и кожевенная фурнитура.
12. **Завод „напилочный“ им. Эрова** — напильники новые, пересечка старых и надфиля.
13. **Завод „Металламп“** — керосинки „Грец“, металлические лампы.
14. **Завод „Комега“** — газовые колонки, котлы для отопления.
15. **Чугунно-литейный механ. завод** (б. Людвиг Смит) — изготовляет цепи Галля, лебедки.
16. **Завод „Буровая техника“** — изготовляет буровой инструмент.
17. **Завод „Коса“** — производит косы.
18. **Завод нарпитовских плит.**
21. **Завод „Строит.-механич.“**—железные конструкции для строительства.

21а. Филиал № 1.

22. **Завод „Чугунно-литейный“** в г. Клину — изготовляет чугунное литье и вагонетки.
23. **Завод „Медно-прокатный“** в Хотьково — прокатка латунных листов и протяжка проволоки.
24. **Завод „Чугунно-литейн. и механ.“** (б. АОМС)—машины для кондитерской промышленности.
26. **Завод „Металлрукав“** — металлические рукава, гибкие валы.
27. **Арматурный завод** — медная водопроводная и паровая арматура.
28. **Механич. завод электродрелей** — электродрели.
29. **Завод „Экспериментальный“** — Савелово.

Ремонтные мастерские.

Школы ФЗУ № 1 и № 2.

Строительство № 1 Болшево—Чугунное литье и механич. производство. Завода „чугунно-литейного“.

Строительство № 2 Орехово-Зуево — нарпитовское оборудование. Завода Нарпитовск. оборудования.

МОСНХ

Московский Государственный

трест

массового производства

„МОСТРЕМАСС"

Москва, Ильинка, 13. Телеф.: 3-65-57, 5-61-50, 44-93.

Об'единяет фабрики и заводы галантерейного производства

Трест производит:

ПУГОВИЦУ: металлическую, кокосов., пальмовую, перлам., галалитовую и полотнян. всевозможных цветов, размеров и артикулов, а также пуговицу форменную всех ведомств, военного и гражданских.

ГРЕБНИ и РАСЧЕСКИ: роговые, галалитовые и целлулоидные всех фасонов и размеров, а также свистки и мундштуки.

МЕТАЛЛИЧЕСКУЮ ГАЛАНТЕР., как-то: пряжки брючные, толстовочные, поясные, помочные, сандальные и подвязочные. Крючки брючные, одежные и платяные. Булавка обыкновенная железная и медная и бул. английская. Наперстки разные, кнопки платяные, головные шпильки, чайные ложки и пр.

ИГЛЫ портновские и машинные.

БЕЗОПАСНЫЕ БРИТВЫ и лезвия к ним.

Кроме того, трест закупает для производства всевозможные виды сырья, как-то: железо листовое, ленточные цветные металлы, перламутр, галалит, рога воловьи и коровьи и прочие.

С ПРЕДЛОЖЕНИЯМИ ОБРАЩАТЬСЯ В КОММЕРЧЕСКИЙ ОТДЕЛ ТРЕСТА

ВСНХ—СССР
ГОСУДАРСТВЕННЫЙ ТРЕСТ

ОРГА-МЕТАЛЛ

выполняет работы по рационализации предприятий машиностроения и металлопромышленности через свои конторы:

Литейное дело Рационализация технологических процессов в области производства серого и ковкого чугуна

Кузнечно-штамповальное дело
Рационализация технологических процессов в области кузнечно-штамповального дела.

Сварочное дело Рационализация производства путем введения электросварки, инструктаж и наладка.

Пневматика Рационализация производства путем введения пневматики, монтаж и инструктаж.

Контрольное дело Рационализация производства путем введения и реорганизации контрольного дела на заводах.

К-ра механической обработки
Рационализация процессов резания, монтаж, наладка и инструктаж по станочному оборудованию и инструменту; изготовление приспособлений, штампов и калибров; рационализация предприятий массового серийного производства.

К-ра качественной металлургии
Рационализация процессов производства качественных сталей (в стадии организации).

Отдел организации Заводское планирование, организация учета и калькуляции, организация складочного хозяйства, транспортного хозяйства (внутр. мат. цехового), организация технического планирования.

Консультац.-информацион. отдел
Техническое обслуживание заводов и об'единений, консультация, экспертиза советская и иностранная по вопросам металлопромышленности и машиностроения.

Адрес ОРГА-МЕТАЛЛ'а—Москва, Каланчевская, 15/а.
ФИЛИАЛЫ ОРГА-МЕТАЛЛ'а: Ленинград, Харьков, Свердловск, Берлин, Лиценбургерштрассе, 48.

ВСНХ—РСФСР

РЕСПУБЛИКАНСКОЕ ОБ'ЕДИНЕНИЕ МЕТАЛЛОПРОМЫШЛЕННОСТИ

„РОМП"

Адрес: МОСКВА, Арбат, 20. Адрес для телеграмм: Москва РОМП

ТЕЛЕФОНЫ:

Правление 2-46-70
Планово.экономическ. управл.—5-99-09
Технико-производственное управление и Главная бухгалтерия.—3-43-44
Управл. капитального строит. — 3-15-47

Управление по труду—4-83-54
Отдел снабжения—4-78-12
Отдел сбыта и финансовый отдел—3-42-63
Справки и телефонограммы — 4-78-28

„РОМП"

Планирует и регулирует работу всей местной металлопромышлен.

В состав „РОМП'а" входят следующие республиканск. тресты и предпр.:

Обозный трест (Москва), Трест мелких метизов и инструментов (Павлово, Нижегородск. края), Трест среднего машиностроения (Москва), Арматурный трест (Ленинград), Трест строительных металлических изделий (Москва), Трест „Уралметиз" (Свердловск), Завод „Нижегородский Металлист" (Канавино), Завод „Красногвардеец", Зав. „Комега" (Москва).

НОМЕНКЛАТУРА СБЫТА „РОМП'а" на 1931 год.

Деревообделоч станки:

обрезные, фуговальные, шпалорезные, сверлильные реймусовые, фрезерные, торцовочные, ребровые, шипорезные, токарные, концерезки, станки для лент и круглых пил, пилоточки, пилоштампы, лесопильные рамы и проч.

Литейные машины:

землесеялки, шаровые мельницы, бегуны, барабаны для очистки литья, мешальные аппараты, формовочные машины, дезинтеграторы, станки для изготовления стержней.

Машины:

крахмало-паточные, кондитерские, масло-обрабатывающие (животн. масла), плодоовощеобратывающие, консервные, табачные, тестомесильные, машины для переработки фруктов и виноделий.

Насосы:

центробежные, коловратные, паровые, приводные, плунжерные, диафрагмовые Летестю, Альвейлера, Гарда.

Вентиляторы:

„Сирокко" низк. давл. от № 2 до 9½, винтовые от № 2½—8", кузнечные от № 3—6½ диам. 300 мм.

Компрессоры:

Привод. произв. до 20 км дав. до 7 атм.

Машины:

прачечные, полиграфические, бумажные, спичечные, кожобувные.

Домкраты:

бутылочные, грузопод'емн. 3,5,10 и 15 тн. реечные, 2½ 3½ 6 и 10 т., паровозные 15 и 20 т., путевые Баррет—10 т., Беккера—100 т, гидравлич. 100 и 200 т., БЛОКИ Людерса—½ 1,2,3 и 5 тн.—ЛЕБЕДКИ ручные от 0,5—5 тон., КОПКИ ручн.—1 и 3 т., БЛОКИ для пеньк. канат. 1-рольные грузопод'емн. 500 и 1650 кг., 2-рольн. 400 и 2000 кг., 3-рольн. 2500 кг. ЭЛЕКТРОТАЛИ грузопод'ем. 1,5 т., 3-фаз. т. 110—220, 220—380 вольт и п. 5 метр., БРЕВНО-ДОСКО-СБРАСЫВАТБЛИ, БРЕВНОТАСКИ.

Оборуд. центр. отопления:

котлы чугун., секцион., тоже железн., отопительные радиаторы, трубы ребристые, фасоны к дытогарн. трубам.

Предметы домоустройства:

(чугунные) трубы канилизац. и фасоны, ванны, умывальники, трапы, бачки клозет., сифоны, раковины, мочевики, унитазы, топки к ваннам (без колонок).

Бочки железные.

Арматуры:

бронзовая, чугунная, стальная, водомеры, манометры, фиттинги, путевые, водоразборные колонки.

ВСНХ СССР

ВСЕСОЮЗНОЕ ПАРОВОЗО-ВАГОНО-ДИЗЕЛЬНОЕ ОБ'ЕДИНЕНИЕ

„ПАРВАГДИЗ"

(Москва, Никольская, 1/5)

Адрес для телеграмм—Москва „ПАРВАГДИЗ"

Пред. правления об'единения	—В. И. Курицын.	тел.	2-81-39.
Зам. „ „	—П. М. Столбов.	„	2-81-29.
Члены „ „	—Д. Е. Богданов	„	2-60-69.
„ „ „	—Н. М. Бусарев	„	2-81-29.
„ „ „	—И. Н. Давыдов	„	4-53-89.
„ „ „	—Е. С. Купин	„	2-60-69.
Нач. А. О. С.	—А. И. Долматов	„	2-35-71.
Секр. яч. ВКП(б)	—А. Б. Слезнев	„	2-32-52.

Д/телефонограмм 2-58-94.

Об'единяет заводы:

1. Завод „Красный Сормово" — г. Сормово, Нижегородский край.
2. „ „Крас. Профинтерн" — г. Бежица, Западной области.
3. Коломенский завод — ст. Голутвин Моск.-Каз. ж. д.
4. Харьковский паровозостр. завод им. „Коминтерна". — г. Харьков, ул. Плеханова 28.
5. Луганский паровозостр. зав. им. Октябрьской революции — г. Луганск.
6. Завод имени Урицкого — г. Брянск.
7. Тверской вагоностр. завод — г. Тверь, Ленинградское шоссе.
8. Крюковский вагоно-рем. зав. — г. Крюков на Днепре, Крем. окр.
9. Усть-Катавский завод — Усть-Катав Ур. обл., Златоуст. ок.
10. Завод имени Егорова — Ленинград, Международн. пр., 99.
11. Завод им. „Правда" — Запорожье-Каменское, Днепропетровск. окр., ст. Тритузная.
12. Ярославский тормозной зав. — г. Ярославль, почт. ящ., 75.
13. Московский тормоз. завод — Москва, Лесная, 28.
14. Мытищенский завод — Мытищи, Московской области.
15. Первомайский завод — г. Ташино, Нижегородский край.
16. Завод имени Воеводина — г. Свердловск.
17. Завод стр. Луганстрой — г. Луганск.
18. Завод стр. Сормострой — г. Сормово.
19. Литейномех Завод при Харьков. машино-строительном институте.

ВСНХ СССР

ВСЕСОЮЗНОЕ
ПАРОВОЗО-ВАГОНО-ДИЗЕЛЬНОЕ ОБ'ЕДИНЕНИЕ
„ПАРВАГДИЗ"
(Москва, Никольская, 1/5)

Номенклатура продукции, вырабатываемой заводами „ПАРВАГДИЗ"

1. ПАРОВОЗОСТРОЕНИЕ.

1. Паровозы сер. „Э" типа 0-5-0 и Су— 1-3-1.
2. Паровозы узк. кол. 750 мм. типа 0-4-0 № 159.

2. ВАГОНОСТРОЕНИЕ.

1. Вагоны товар. крыт. 4-х осн. 50 т. и 2-х осн. 20 т.
2. Полувагоны 2-х осн. и 4-х осн. (Хоппера).
3. Платформы 2-х осн. 20 т.
4. Вагоны пассажир. 4-х осн. 20,2 метров.
5. Вагоны пассажир. 2-х осн. 14 метров пригородные.
6. Вагоны электрическ. тяги моторные и прицепные.
7. Вагоны трамв. 2-х и 4-х осн. моторн. и прицепные.
8. Вагоны изотермические 4-х осные.
9. Дункары саморазгрузочные 40 тон.
10. Цистерны большегрузные 4-х осн.
11. Тепловозы 1-4-0 сер. О с эл. перед. 1-4-1 сер. О с эл. перед.

3. ДИЗЕЛЕСТРОЕНИЕ.

1. Двигатели „Дизель" мощностью от 100 л. с. до до 2100 л. с.

4. ОБОРУДОВАНИЕ ДЛЯ ПОДВИЖНОГО СОСТАВА.

1. Автоматические тормоза. главн. обр. системы Казанцева и других частей к ним.
2. Запчасти для паровозов, вагонов и двигателей.

5. МАШИНОСТРОЕНИЕ.

1. Поворотные круги для норм ж.-д. колеи диам. 25 метр.
2. Буров. инструмент для нефтепром.
3. Насосы грязевые приводные.
4. Котлы судовые.
5. Котлы Фрицнер и Гампер.
6. Краны мостовые.
7. Пневматические молота мощн. 75, 100, 150, 230 350 кг.
8. Холодильные установки.
9. Тракторы „Коммунар" мощн. 50 и 75 л. с.
10. Электроподъемники (тали) 1,5 пл.

В 1931 г. ПАРВАГДИЗ планирует следующую продукцию как своего производства, так и других об'единений:

1. Паровозы норм. кол. и кол. 750 мм 0-4-0 № 159.
2. Мотовозы „ „ „ 750 „ мощ. 20 л. с.
3. Вагоны пассаж. и товарн. норм. кол.
4. Полувагоны нормальной колеи
5. Поворотн. круг для норм. ж.-д. колеи диам. 25 метров.
6. Платформы норм. колеи и кол. 750 мм.
7. Цистерны нормальной колеи.
8. Пневматические молота мощн. 75, 100, 150, 230 и 350 кг.

ВСНХ ГОСУДАРСТВЕННОЕ СССР

ВСЕСОЮЗНОЕ ОБ'ЕДИНЕНИЕ РЕЧНОГО СУДОСТРОЕНИЯ.

„РЕЧСОЮЗВЕРФЬ“

Телеграфный адрес: Москва—Речсоюзверфь

ТЕЛЕФОНЫ:

Председатель правления—Щербина, Н. В. 1-45-67
Член правления—Пальчиковский 2-88-15
Член правления—Самохин, Н. В. 4-21-51
Административно-хозяйственный сектор 5-77-77
Планово-экономический сектор 2-88-12
Сектор снабжения 4-21-51
Главная бухгалтерия 1-94-08
Спец. сектор 1-58-50

Речсоюзверфь учреждено на основании постановления СТО от 31/III—1930 г. и имеет своею целью:

а) планирование, управл. и техн. руководство производством;

б) планирование, руководство и наблюдение за капитальным строительством;

в) постройку и ремонт судов речного типа, судов для внутренних морей и судов специального назначения для рек и внутренних морей, а также и оборудование для этих судов;

г) обеспечение основными видами сырья и предметами материального и технического снабжения;

д) реализацию продукции судостроительной промышленности;

е) руководство финансовой и коммерческой деятельностью;

ж) руководство по вопросам труда, технического пормирования, тарификации и охраны труда и

з) подготовку и распределение кадров.

ВСНХ ГОСУДАРСТВЕННОЕ СССР

ВСЕСОЮЗНОЕ ОБ'ЕДИНЕНИЕ РЕЧНОГО СУДОСТРОЕНИЯ.

„РЕЧСОЮЗВЕРФЬ“

ОБЪЕДИНЯЕТ:

1) Суд. верфь „Красное Сормово“, г. Сормово.
2) Судостр. з-д Мордовщинский—Мордовщик, Новашино.
3) Гороховецкая судостроительн. верфь, г. Гороховец.
4) Суд. верфь им. Сухомлина, г. Киев.
5) Завод «Ленинская Кузница», г. Киев.
6) Суд. верфь Тюменьская, г. Тюмень.
7) Судостр. з-д «Красный Металлист».
8) Ярославская катеростроительная верфь, г. Ярославль.
9) Управление постройки Пермского судостр. завода, г. Пермь, Советская, 47.
10) Управление стр-ва Сарептской судостр. верфи, г. Красноармейск, Сталингр. округа.
11) Завод «Катеростроение», г. Рыбинск.
12) Управление строительной Досчатинской верфи, Досчатино, Выксинского района.
13) Гос. Институт по проектр. речных верфей (Гипроверфь).
14) Гос. Контора по проектиров. речн. верфей (Речсудопроект), г. Сормово.

ВСНХ СССР

ВСЕСОЮЗНОЕ ОБ'ЕДИНЕНИЕ СРЕДНЕГО МАШИНОСТРОЕНИЯ

„СОЮЗСРЕДМАШИНА"

Москва, Петровка, Петровские линии, дом 2.
тел: коммутатор 8-80; для справок и телефонограм 5-27-15.
Адрес для телеграмм „СОЮЗСРЕДМАШИНА".

В СОСТАВ „СОЮЗСРЕДМАШИНЫ" ВХОДЯТ СЛЕДУЮЩИЕ ТРЕСТЫ И ЗАВОДЫ:

ТРЕСТ ТЕКСТИЛЬНЫХ МАШИН „ТЕКСТИЛЬМАШТРЕСТ"

Москва, Новая пл. 8, пом. 27.

1. З-д им. К. Маркса, Ленинград, просп. К. Маркса, 78—80.
2. Климовский з-д, ст. Гривно, Моск. Курск. ж. д. Москов. обл.
3. Пресненский з-д, Москва, 2-я Звенигородская ул., 7.
4. З-д им. Киселева, Иваново-Вознесенск.
5. З-д им. Фрунзе, Шуя, 1-я Нагорная ул.
6. З-д № 10, Вичуга Ив. Пром. обл.
7. З-д им. 1 августа, Москва, Н. Котлы, Варшавское шоссе, 15.
8. Механический з-д № 8 Ленинград, Волковская, 9.
9. З-д им. Рыкова, Орел. Московская, 155.
10. З-д „Экспериментальный", Москва, Донская, 60.

ТРЕСТ ПРОИЗВОДСТВА ОБОРУДОВАНИЯ ДЛЯ ПЕРЕРАБОТКИ С.-Х. СЫРЬЯ „ТЕХМАШСТРОЙ"

Москва, Каланчевская ул. 15-а.

1. З-д им. Воробьева Н.-Новгород, (Канавино).
2. З-д им. Ленина, Воронеж, ул. К. Маркса, 9.
3. З-д им. Коминтерна, Воронеж, Задонское шоссе.
4. З-д им. Калинина, Москва, Расторгуевск. пер. 3.
5. З-д им. Воровского, Мелитополь, ул. Фрунзе, 62.
6. Фабрика металлич. сит, ст. Подсолнечная Окт. ж. д.
7. Самарск. завод № 9. Самара, вокзал

ТРЕСТ ПОД'ЕМНО-ТРАНСПОРТНЫХ СООРУЖЕНИЙ „ТРАНСТЕХПРОМ"

Москва, Никольская ул. 4.

1. Ленинградский завод Ленинград, Обводный канал, 118.
2. Одесский завод им. Январского восстания. Одесса, Вантажная.
3. Завод под'емн. сооруж., Москва, Абельмановская застава, Смирновская ул., 19.
4. Завод им. Никольского, Новочеркасск, Подтелковский, 53.
5. Техническое бюро „Подвесстрой" Харьков, д. Госпромышленности.
6. Никопольский завод, Никополь, Криворожск. окр.
7. Завод им. Шевченко, Харьков, Основа, ул. Шевченко.

Трест „ГОСШВЕЙМАШИНА"

Москва, Петровка, 7.

1. Подольский мех. завод, Подольск, Моск. обл.
2. Ярославский мех. завод, Ярославль, ул. Свободы, 105.
3. Колюбакинская игольн. ф-ка им. Ленина с. Колюбакино, с. Тучково, М.-Б.-Б. ж. д.

Заводы не входящие в тресты.

1. Людиновский завод, Людиново, Брянского района.
2. Мастерские им. Лепсе, Киев, Брест-Литовское шоссе, 39.

ТРЕСТ ДОРОЖНОГО МАШИНОСТРОЕНИЯ „ДОРМАШТРЕСТ"

Москва, Центр, Петровские линии, 2.

1. Онежский механический завод, гор. Петрозаводск.
2. Механический завод „Петрозавод", Ленинград, Малая Охта, Новочеркасский проспект, 1.
3. Рыбинский машиностроительный завод. „Дормашстрой" с. Рыбинск, пассажирск. Октябр. ж. д.
4. Краснодарский завод им. Седина Краснодар.
5. Кременчугский машиностроительный завод им. Сталина Кременчуг, Грачевка, 9.

НОМЕНКЛАТУРА ПРОДУКЦИИ, ВЫРАБАТЫВАЕМОЙ ЗАВОДАМИ „СОЮЗСРЕДМАШИНЫ"

А. Текстильное оборудование.

1. Машины по первичной обработке лубяных волокон.
2. „ „ прядению (приготов. основы).
3. „ „ ткачеству (приготов. основы).
4. „ „ аппретуре.
5. „ „ крашению.
6. Запасные части.

} Для хлопка, шерсти, шелка, искусственного волокна, льна, пеньки и джута.

Б. Оборудование для технической переработки сельхозсырья.

1. Мукомольное оборудование.
2. Маслобойное оборудование.
3. Оборудование для хлебозаводов.
4. Элеваторное оборудование.

В. Оборудование для под'емно-транспортных сооружений.

1. Непрерывный транспорт.
2. Сооружения для механизации цехов и межцехового транспорта.
3. Краны и под'емники (пр-ва треста Под'емно-Транспортн. Сооружений).
4. Пневматический транспорт.

Г. Локомобили.

1. Локомобили мощностью НР—24, 33, 46, 58, 100, 145, 195, [illegible]

Д. Продукция треста „Госшвеймашина".

1. Швейные машины.
2. Части к швейным машинам.
3. Рыболовные крючки.
4. Иглы и булавки.

Е. Дорожные машины.

ВСНХ — СССР

Государственное Всесоюзное Об'единение Станкоинструментальной и Абразивной промышленности

„СОЮЗСТАНКОИНСТРУМЕНТ"

Адрес Правления: Москва, ул. 1-го Мая, д. 20.

Адрес для телеграмм: Москва „ССИП"

Контокоррентные счета: № 2593/2 (по текущ. операц.); 16125/11 (по строит.).

Состав Правления: Председатель—т. **Ильперович.** Зам. председателя т. **Жабков.** Члены правления—тт. **Котляренко, Студитов, Медведев, Владимиров.** Главный инженер об'единения **Лапин.**

Телеф. Правления 1-18-81, для справок 1-16-86.

В состав об'единения входит:

Сев.-Зап., обл. отд. об'единения—Ленинград, Раз'езжая, 9.
Текущий счет 100029.

В об'единение входят также три специальные организации по проектированию, наблюдению за постройкой и пуску в эксплоатацию новых станкостроительных и инструментальных заводов.

1. **СТАНКОСТРОЙ**—Москва, Ильинка, д. 4, тел. 4-14-28.
№ контокоррентного счета 16201/11, Моск. конт. Госбанка.
Начальник Станкостроя—**Эрлих.**
Заместитель—**Ратнер.**

2. **ИНСТРУМЕНТАЛЬСТРОЙ**—Москва Кузнецкий мост, 22.
Тел. 3-93-81 и 5-19-62.
№ контокоррентного счета 16075/11.
Нач. „Инструментальстроя"—**Гроздев.**
Заместитель—**Бедуин.**

3. Главная проектная контора по проектированию станкостроительных и инструментальных заводов **„СТАНКОПРОЕКТ"**—Москва, завод Красный Пролетарий, М.-Калужская 15,
Нач. „Станкопроекта" т. **Долгов.**
Главн. инж. **Забугин.**

„СОЮЗСТАНКОИНСТРУМЕНТ"
об'единяет станкостроительные з-ды:

1) **Красный Пролетарий.** Москва, М. Калужская, 15. Изготовляет станки токарно-винторезные и двигатели Дейтц.
№ контокоррентного счета 372.

2) **Им. Свердлова** Ленинград. Изготовляет токарно-винторезные и расточные станки
№ контокоррентного счета 131.

3) **Им. ЦК Металлистов** Самара. Изготовл. токарно-винторезные станки
№ контокоррентного счета 22.

4) **Им. Ленина.** Одесса. Изготовляет токарные, сверлильные, продольнострогальные и болторезные станки.
№ контокоррентного счета 341.

5) **„Самоточка".** Москва, Сущевский вал. Изготовляет станки токарные и поперечно-строгальные „Шепинг".
№ контокоррентного счета 50.

6) **Завод техникум „Комсомолец".** Егорьевск, Москов. обл. Изготовляет станки токарно-винторезные и поперечно-строгальные.
№ контокоррентного счета 37/197

7) **Пермский сепараторный завод** им. Дзержинского, г. Пермь з-д Уралсепаратор. Изготовляет сепараторы электродоилки, нормали к станкам, револьверные и токарные станки.

Инструментальные заводы:

1) **Сестрорецкий инструментальный завод им. Воскова.** г. Сестрорецк
Изготовляет сверла, режущий и мерительный инструмент., а также слесарно-монтажный.
№ контокоррентного счета 13.

2) **„Пневматика".** Ленинград. Изготов. пневматический инструмент.
№ контокоррентного счета 171.

3) **„Кр. Инструментальщик".** Ленинград. Изготовляет измерительный и поверочный инструмент.
№ контокоррентного счета 1279.

4) **Московск. инструментальный з-д „МИЗ".** Москва, Б. Семеновская, 49.
Изготовляет. сверла, метчики, фреза, патроны токарн. режущий и мерительный инструмент
№ контокоррентного счета 3 в Гавриковском отд. Госбанка.

5) **Златоустовский мех. завод.** г. Златоуст, Уральской области. Изготовляет монтажный измерительный и режущий инструмент. по дереву и металлу
№ контокоррентного счета 51.

6) **Миасский напилочный завод.** Миасс, Уральской обл. Изготовляет напильники.
№ контокоррентного счета 10.

7) **Харьковский инструментальный завод.** Харьков. Изготовляет сверла, режущий инструмент,
№ контокорентного счета 139002.

8) **Луганский напилочный завод.** им. Артема. Луганск. Изготовляет напильники.

9. **Муромский Инструментальный з-д „МИНЗ"** Муром, Нижегородск. края. Изготовляет приспособления для режущих станков
№ контокоррентного счета 195 строит., 197 промышл.

Заводы абразиновой промышленности

1. **Завод „Ильич"**— Ленинград. Изготовляет: точ.-шлифов. станки, круги, напильники, карборундовые бруски, оселки и шкурки шлифовальные.
№ контокоррентного счета 1370.

2. **Лужская группа заводов „Красный Тигель", „Смычка", Дробильный завод.** г. Луга. Изготовляет точильные круги для пил и оселки
№ контокоррентного счета осн. 93, строит. 216.

3. **Златоустовский наждачный завод. Златоуст.** Уральск. области. Изготовляет точильно-шлифовальн. круги.
№ контокоррентного счета 51.

Учебные заведения

Втузы: „СТАНКИН"—Москва, „ЗИХОМ"—Златоуст. Вечерний втуз при Станкоинструментальном учебн. Комбинате, Москва.

Техникумы: Веч. Техн. при Станкоинструмен. Комбинате, Златоустовский мех. металлургический. Завод техникум „Комсомолец"—Егорьевск. Организации производства—Москва, Инструм. Пневматич. техн. (дневной и вечерний) Ленинград, техникум завода „Воскова"—Сестрорецк

Школы предприятия: Завод „Самоточка" и „МИЗ"—Москва.

ВСНХ — СССР

Государственный Трест Текстильного Машиностроения

„ТЕКСТИЛЬМАШТРЕСТ“

МОСКВА, Новая пл. д. 8, помещ. 27. Телегр. адрес—Москва, „Текстильмаштрест“

ТЕЛЕФОНЫ:

Председат. правления	2-46-05
Члены правления	1-83-18
Старш. юрисконсульт	2-46-05
Зав. адм.- хоз. отд.	2-46-95
« план.-производст. отд.	4-28-39
« техно-конструкт. отд.	1-53-22
« отд. учета и отчетности	2-85-33
« отд. экономики труда	4-28 39
« отд. кадров	4-28-39
« отд. капит. строительства	4-28-39
« отд. рационализации	1-53-22
« бюро изобретений	1-53-22
« организ. бюро	1-53 22
« бюро проверки исполнения	1-53-22
Для справок и телефонограмм	2-85-33

ПРАВЛЕНИЕ ТЕКСТИЛЬМАШТРЕСТА доводит до сведения, что согласно § 2 Устава заводы, вошедшие в состав Треста, имеют следующие нумерации:

1. Машиностроит. завод № 1 им. К. Маркса, г. Ленинград, проспект К. Маркса, д. 78—80.
2. Машиностроительн. Климовский завод № 2, ст. Гривно, Курская жел. дор,
3. Пресненский Механический завод № 3, Москва, 2-я Звенигородская ул., д. 7.
4. Машиностроительный завод № 4 им. Киселева, гор. Иваново-Вознесенск.
5. Машиностроит. завод № 5 им. Фрунзе, гор. Шуя.
6. Машиностроит. зав. № 6, гор. Вичуга.
7. Механический завод № 8, гор. Ленинград., Волковская улица. 9.
8. Механический завод № 7 им. 1-го августа, Москва, Нижние Котлы, Варшавское шоссе, 15.
9. Орловский завсд № 4 им. Рыкова, г. Орел, Московская ул. № 155.
10. Эксперментальный завод № 10, г. Москва, Донская ул. № 60.

Комитет по стандартизации при Госплане РСФСР „РОССТАНДАРТ".

Гранатный пер. 4. Тел. 3-56-71.

КОНТРОЛЬ над внедрением во всех областях народного хозяйства общесоюзных стандартов, разработка их по поручению Всесоюзного комитета по стандартизации при СТО, утверждение республиканских стандартных правил, наблюдение за качеством продукции, надзор за единообразием и верностью измерительных и контрольных приборов, применяемых в торговле, промышленности, науке, технике и медицине.

РУКОВОДСТВО состоящими в его ведении местными Бюро по стандартизации (краевыми, областными и автономных республик), проводящими оперативную работу по контролю за стандартами и поверкам измерительных приборов.

Председатель **УСИЕВИЧ, Владимир Александрович** 5-89-76.
Зам. председ. **БАНКВИЦЕР, Ахилл Львович** 4-21-05
Чл. комитета **ШИКАВКО, Владимир Антонович** „
Главбух **БЕЗЧАСТНЫЙ, Иван Михеевич.**

Секторы: планово-экономический, управление делами, снабжения, научно-технический, организационно-инспекторский.

ЛАБОРАТОРИИ:

весовая, времени, ареометрическая, манометрическая, водомерная, металлографическая, калибровая, механическая, постоянного тока, переменного тока, высокого напряжения, химическая.

ГОСУДАРСТВЕННЫЙ ЗАВОД

„КОМЕГА“

Москва, Мироновская ул., 33. Тел. 1-58-04 и 4-74-41.

МАССОВОЕ ПРОИЗВОДСТВО

ГАЗОВЫХ КОЛОНОК

системы „МЕТА“ и

ДРОВЯНЫХ и КЕРОСИНОВЫХ

КОЛОНОК

сконстр. по новому типу,

сист. КЛЕВЦОВА Н. К.,

дающих проточную воду в 50° С, с наполнением ванны в 144 литра через 16 минут с начала растопки. На согревание ванны достаточно $1^1/_2$—2 *кг* смеш. дров средней влажности. Коэфициент полезного действия 75%. Колонка занимает мало места и по желанию может быть подвешена.

Стоимость колонки по сравнению с колонкой обычного типа — ниже на 25—35%.

ВСНХ—СССР

Всесоюзное Об'единение Сельскохозяйственного Машиностроения

„СОЮЗСЕЛЬМАШ"

Москва, Малый Черкасский пер., дом 3/4

Адрес для телеграмм: Москва „СОЮЗСЕЛЬМАШ"

ПРАВЛЕНИЕ:

Председатель правления	*Борисов П. С.*	*Тел. 5-39-03*
1-й Зам. предс. правл.	*Белов А. В.*	*„ 1-59-02*
2-й Зам. предс. правл.	*Кубышкин Я. П.*	*„ 4-01-03*
Член правления	*Бобров А. Н.*	*„ 3-36-50*
„ „	*Маликов С. С.*	*„ 1-37-04*
„ „	*Небылицкий Я. Б.*	*„ 5-55-70*
„ „	*Сызранкин Ф. Н.*	*„ 4-09-74*

В СОСТАВ „СОЮЗСЕЛЬМАША" ВХОДЯТ СЛЕДУЮЩИЕ ЗАВОДЫ, ИНСТИТУТЫ, ВТУЗЫ И ТЕХНИКУМЫ

Красная Звезда	Зиновьевск	Люберецкий	Люберцы
Серп и Молот	Харьков	Рязанский	Рязань
Коммунар	Запорожье	Красный Плуг	Лаптево
им. Петровского	Херсон	Петровский	ст. Средняя
Первомайский	Бердянск	Технолог	Москва
Красный Прогресс	Б. Токмак	Пермский	Пермь
Октябрьская-Революция	Одесса	Челябинский	Челябинск
Плуг и Молот	Николаев	Симский	ст. Симская
Красный Пахарь	Киев	Петуховский	ст. Петухово
им. Шевченко	Софиевка Южн.	Ростсельмаш	Ростов/Д.
Смычка	Чугуев	им. Медведева	Орел
им. Энгельса	Хорица Зап. Окр.	Омские заводы	Омск
им. Дзержинского	Запорожье	Гомсельмаш	Гомель
1-го Мая	В. Церковь	Кр. Металлист	Витебск
им. Артема	Сумы Харьк.	Красный Аксай	Нахичевань
Очерский	Очер	Армалит	Армавир

Новое строительство

Ростовкомбайн . . . . . Ростов
Саркомбайн . . . . . Саратов
Сибкомбайн . . . . . Н/Сибирск
Ковкострой . . . . . Запорожье
Юго-Камский . . . . . Юго-Камск

Научно-Исследов. учрежд.

Висхом . . . . . Москва

Украинсельмаш . . . . Харьков

Районные Сельмашснабы

Украинсельмашснаб . . Харьков
Уралсельмашснаб . . . Свердловск

Представительства

В Харькове и Ленинграде

Учебные заведения:

ВТУЗ'ы

им Калинина . . . . . Москва
Северо-Кавказский . . . . Ростов н/Д.
Сибирский . . . . . Томск
Запорожский . . . . . Запорожье
Зиновьевский вечерн. . . Зиновьевск

ТЕХНИКУМЫ

Зиновьевский
Херсонский
Б. Токмакский
Харьковский
Одесский
Омский
Новосибирск. дневной
Новосибирск. вечерн.
Саратовский вечерн.
Рязанский вечерн.
Люберецкий вечерн.
Ростовский
Зиновьевский.
Новочеркасск.
Николаевский еврейск.
Петропавловский
Воткинский
Чугуевский
Бердянский вечерн.
Бердянский дневной.

РАБФАКИ

Запорожский вечерн.
" дневн.
Харьковский
Зиновьевский вечерн.
Северо-Кавказский
Московский вечерн.
" дне н.
Новосибирский вечерн.

Номенклатура продукции, вырабатываемой заводами „Союзсельмаша"

Плуги механической тяги, лемешные, дисковые. Бороны рычажные, дисковые „Зиг—заг". Плуги конные. Лущильники. Буккера Полольники. Окучники. Тракторные и конные культиваторы. Сеялки тракторные и конные. Сеноковилки. Сеногрузчики. Грабли механ. тяги. Лобогрейки. Сноповязалки тракторные. Комбайны Виндроуэры. Свеклокопатели тракторные. Молотилки специальные и тракторные. Зерноочистительные установки. Льномялки. Льноуборочные машины. Веялки. Сортировки. Соломорезки. Автопоилки. Инкубаторы. Брудеры. Сепараторы. Силосорезки. Зернодробилки. Триеры. Сенные пресса. Хлопкоуборочный и кукурузный инвентарь. Тракторные тележки. Крестьянский обоз. Сцепки и т. д.

ВСНХ СССР

ГОСУДАРСТВЕННОЕ

Всесоюзное об'единение металлургической железно-рудной и марганцевой промышленности

„СТАЛЬ"

Харьков, дом Госпрома, под'езд 2-й

ТЕЛЕФОНЫ:
Правление 31-86 и 44-54. Управление снабжения (коммутатор) доб. 4-16, Управл. админ. орган. 13-67, для телефоногр. (коммут. Госпрома) 3-24.

Председатель правл. **МЫШКОВ Н. Г.**

Члены правл.: **БОБРОВ, Я. Р.**
ТОЧИНСКИЙ, А. С.
КЛЮЕВ.
ГЕНЕС
МАНЕС.
МОНАЕНКО.

ОБ'ЕДИНЯЕТ:

СОЮЗНЫЕ ПРОИЗВОДСТВЕННЫЕ ПРЕДПРИЯТИЯ МЕТАЛЛУРГИЧЕСКОЙ, ЖЕЛЕЗНО-РУДНОЙ И МАРГАНЦЕВОЙ ПРОМЫШЛЕННОСТИ

МОСКОВСКОЕ ОТДЕЛЕНИЕ „СТАЛЬ" — Рождественка, 4/8; Тел. 1-19-16. Управл. Длевинский, Д. М.

ИМЕЕТ СВОЕЙ ЦЕЛЬЮ:

А) Планирование, регулирование и техническое руководство производством.

Б) Планирование капитального строительства и реконструкцию действующих производственных предприятий.

В) Добычу железной руды и марганца и производство всякого рода изделий металлургической промышленности.

Г) Обеспечение производствен. предприятий всеми видами сырья и предметами материального и технического снабжения.

Д) Реализацию продукции всей металлургической, железно-рудной и марганцевой промышленности об'единения.

Е) Руководство финансовой и коммерческой деятельностью.

Ж) Руководство вопросами труда, технического нормирования и охраны труда, подготовка и распредел. кадров.

СПИСОК

заводов и рудников, об'единения „Сталь".

№№ по пор.	НАИМЕНОВАНИЕ	МЕСТОНАХОЖДЕНИЕ и АДРЕС
	Заводы:	
1	Петровского и Ленина	г. Днепропетровск
2	Дзержинского	Запорожье Каменское, Днепропетровск. р-на.
3	Ворошилова	г. Алчевск, Луганского района.
4	Рыкова	г. Енакиево, Артемовского района.
5	Томского	Макеевка Сталинского района.
6	Сталинский	г. Сталино.
7	Мариупольский им. Ильича	ст. Сартана Екатерин. ж. д.
8	Керченский им. тов. Войкова	г. Керчь.
9	Таганрогский им. Андреева	г. Таганрог.
10	Ново-Липецкое строительство	
11	Выксунский завод	Выкса Муромск. района, Нижегород. края.
12	Кулебакский	Кулебаки „ „ „ „
13	Фрунзе	Константиновка, Артемовского района.
14	„Красный Октябрь"	г. Сталинград Приволж. края.
15	Электросталь	ст. Электросталь.
16	„Серп и Молот"	г. Москва застава Ильича.
17	Днепросталь	Запорожье.
18	Коминтерн К. Маркса	Амур, Днепропетровского района.
19	К. Либкнехта	Нижнеднепровск
20	Сулинский	г. Красный Сулин Сев. Кав. края.
21	„Свободный Сокол"	г. Липецк Елецкого района (ЦЧО).
22	Косая Гора	г. Тула.
23	Лутугинский им. Чубаря	Успенско-Козловское, Луганск. района.
24	„Красная Труба"	г. Ленинград, Железнодорож ул. № 26.
25	Кадиевский завод	Ст. Алмазная.
	Рудники:	
	Юрт	гор. Кривой Рог,
1	Рудник им. Ленина	Ст. Калачевская, Екатерин. ж. д.
2	„ „ Кагановича	п. с. Вече ний Кут, Криворожск. района.
3	„ Красногвардейский	Ст. Роковатская, Екатерин. ж. д.
4	„ Дубовая Балка и Октябрьский	п. о. Вечерний Кут Криворожского района.
5	„ К. Либкнехта	„ „ К. Либкнехтовский р-к, Криворож. района.
6	„ Чубаря	„ „ Рудник им. Чубаря, Криворожского р-на.
7	„ „Правда"	„ „ Мудренная, Криворожского района.
8	„ Пролетарский	„ „ „ „ „
9	„ им. Шварца	Желтая река, Криворожского района.
10	„ Артемовский	п. о. Артемовский р-к Криворожск. района.
11	Шахта им. Фрунзе	Вечерний Кут.
12	Никополь Марганцев рудн	п. о. Марганец, Криворожского района.
1	Об'единение Карьероуправления	Ст. Еленовка, Екатерин. ж. д.
2	Тульское Рудоуправление	п. о. Дедилово, Тульского района.
3	Липецкое „	г. Липецк.
4	Керченское	гор. Керчь.

ВСНХ СССР

УПРАВЛЕНИЕ ПО СНАБЖЕНИЮ НАРОДНОГО ХОЗЯЙСТВА
шарико- и роликоподшипниками и изделиями на них

„ТЕХНО-ШАРСНАБ"

при Всесоюзном Автотракторном об'единен. „ВАТО"

Москва, Никольская, 5, тел. 2-60-64

Коммутатор 8-90, добав., 36, 39, 74, 70, 76, 78

ИМПОРТИРУЕТ:

шарикоподшипники разных стран и фирм: Италии, Германии, Англии, Швеции, Америки и др.

ПОСТАВЛЯЕТ:

изделия Госпредприятий и концессионного з-да SKF шарикоподшипники, буксы, трансмиссионное оборудование, вагонеточные буксы, головки центрофуг и др.

ПОДГОТОВЛЯЕТ и ПРОВОДИТ:

стандартизацию шарико-роликоподшипников и других изделий.

КОНСУЛЬТИРУЕТ:

по выбору шарико-роликоподшипников, трансмиссионного оборудов., букс и др.

ИНСТРУКТИРУЕТ:

по монтажу подшипников, трансмиссий, букс.

ЭКСПЕРТИЗА:

проектов, установок—подшипников, трансмиссий, букс.

Адрес для телеграмм: Москва—Техно-шарснаб

МОСКОВСКИЙ ГОСУДАРСТВЕННЫЙ

ТЕРМИТНО-СТРЕЛОЧНЫЙ

ЗАВОД им. КРОПОТОВА
ТРЕСТА МОСК. ГОР. ЖЕЛЕЗН. ДОРОГ

МОСКВА,
Каляевская улица, 21. Тел. 1-46, 1-47.
Адрес для телеграмм МОСКВА—ТЕРМИТ

ИЗГОТОВЛЯЕТ:

1) Термит—стандартный и специального назначения для нужд всех отраслей промышленности. ● 2) Аппаратуру термитной сварки, а также все огнеупоры. ● 3) Стрелки трамвайные и железнодорожные крестовины, узлы пересечения, путевые скрепления. ● 4) Весь путейский построечный и эксплоатационный инструмент.

Московское обл. управление по подготовке кадров
ЧУГУННО-ЛИТЕЙНЫЙ И МЕХАНИЧЕСКИЙ ЗАВОД-ШКОЛА № 3

„Красный Металлист"

Москва, Бахметьевский пер., д. 2. Тел. 4-39-33, 2-67-05. Дир. 4-92-70.

РАЗНОГО РОДА ЧУГУННОЕ ЛИТЬЕ
ИЗГОТОВЛЕНИЕ МОДЕЛЕЙ
СЛЕСАРНО-МЕХАНИЧЕСКИЕ РАБОТЫ.
Производит выпуск квалифицированной рабочей силы:
ТОКАРЕЙ ПО МЕТАЛЛУ, СЛЕСАРЕЙ, ФОРМОВЩИКОВ, СТЕРЖЕНЩИКОВ, МОДЕЛЬЩИКОВ и др.

СССР ВСНХ

ТРЕСТ

ПОД'ЕМНО-ТРАНСПОРТНЫХ СООРУЖЕНИЙ ПОГРУЗОЧНО-РАЗГРУЗОЧНЫХ МЕХАНИЧЕСКИХ УСТРОЙСТВ

„ТРАНСТЕХПРОМ"

ПРЕДЛАГАЕТ: СВОИ УСЛУГИ по РАЦИОНАЛИЗАЦИИ ВНУТРИЗАВОДСКОГО ТРАНСПОРТА, по ПРОЕКТИРОВАНИЮ и ИЗГОТОВЛЕНИЮ ВСЯКОГО РОДА ПОД'ЕМНЫХ ТРАНСПОРТНЫХ и ПЕРЕГРУЗОЧНЫХ УСТАНОВОК ДЛЯ ПРОМЫШЛЕННЫХ ПРЕДПРИЯТИЙ, СКЛАДОЧНЫХ, ПОРТОВЫХ СООРУЖЕНИЙ и ИНЫХ ВИДОВ ХОЗЯЙСТВА.

КОНВЕЙЕРЫ: формовочные, сборочные, натерностеры и др.

ТРАНСПОРТЕРЫ: для угля, руды, песка, извести, леса, ящиков, мешков, кип, бочек и проч. сыпучих и кусковых материалов и штучных грузов.

ЭЛЕВАТОРЫ: экскаваторы и баггеры.

ПОД'ЕМНИКИ: грузовые и пассажирские.

ЭЛЕКТРОКОШКИ (тельферы).

РЕЛЬСОВЫЕ ПОДВЕСНЫЕ ДОРОГИ с ручной, канатной, цепной и электрической тягой.

КАНАТНЫЕ ПОДВЕСНЫЕ ДОРОГИ.

КРАНЫ и крановые устройства.

ПРИ КОНТОРЕ ОРГАНИЗОВАН ТЕХНИЧЕСКИЙ СОВЕТ, в состав которого входят **ПРОФЕССОРА** и **СПЕЦИАЛИСТЫ** по под'емным сооружениям и внутризаводскому транспорту.

ТРЕСТ располагает крупным **ПРОЕКТНЫМ ОТДЕЛОМ** и имеет отделения: в Ленинграде (проспект Володарского, д. 53-а), Харькове (Сергиевская площадь, 8).

ТРЕСТ ПРИНИМАЕТ НА СЕБЯ:

ЭКСПЕРТИЗУ и **КОНСУЛЬТАЦИЮ** по вопросам рационализации и организации внутризаводского транспорта, и под'емных сооружений.

СОСТАВЛЕНИЕ ПРОЕКТОВ, смет и расчетов рационализации, внутризаводского транспорта, под'емно-транспортных сооружений и проч.

ПРОИЗВОДСТВО всякого рода технических и рационализаторских обследований и экспертиз по устройству под'емных сооружений и внутризаводскому транспорту.

ПРОИЗВОДИТ МОНТАЖ по установкам—оборудованиям, выполняемым заводами треста, как и выполняимым заводами не треста в СССР, а также монтаж по установкам—оборудованиям.

Адрес для писем: Москва, Никольская, 4. Телефоны: Предправления 4-62-19. Зам. предправления 1-95-49. Технич. сектор 48-10. Администр. сектор 3-83-57. Монтажная база 4-42-07. Проектный отдел 4-99-25, 3.94-25. Планов. сект. 3-83-57. Сектор рационализации 4-47-84. Сектор кадров и сектор ОЭТ 4-47-84. Бухгалтерия 4-47-84. Завком 4-99-25.

Адрес для телеграмм: МОСКВА — „ТРАНСТЕХПРОМ"

ГОСУДАРСТВЕННЫЙ ТРЕСТ ТОЧНОЙ МЕХАНИКИ

Управление треста—Москва, Ц., Кузнецкий мост, 24, тел. 5-25-66.

Трест об'единяет заводы в Москве: 1) АВИАПРИБОР, 2) МЕТРОН. 3) 1-й Часовой завод, 4) 2-й Часовой звод, 5) Завод СЧЕТНЫХ МАШИН, им. т. Дзержинского. 6) деревообделочная ф-ка и 7) мастерская по ремонту и реставрации кассовых аппаратов, счетных и пишущих машин.

Трест изготовляет следующую продукцию:

часы карманные и наручные, будильники, часы-ходики, электро-часы, готовальни, авиаприборы и автоприборы, теплоприборы, лабораторное оборудование, точные весовые измерители, арифмометры, ремонт и реставрация пишущих машин и кассовых аппаратов.

Трест организован в 1922 г. в ведении ВСНХ РСФСР в составе немногочисленных предприятий точной механики, бывших ранее в Москве.

Как видно из приведенного краткого перечня продукции, выпускаемой трестом, последний об'единяет производство точных приборов, в подавляющем большинстве своем не производившихся ранее в России и вывозившихся из-за границы.

Несмотря на то, что темп роста производства треста на протяжении всей его деятельности значительно превышает средние по промышленности данные (за пятилетие 1924/25 г.—1928/29 г. рост выпуска по тресту составляет свыше 600%), не покрытый спрос на продукцию треста растет из года в год. За 1928—29 г. против прошлого года рост производства составил 72%, при выполнении программы на 107%, снижение себестоимости за 1928/29, составило 12%.

На 1929/30 г. выпуск продукции увеличивается на 80% и составит 28,4 млн. рублей, снижение себестоимости намечено на 16,3%. Таким образом, мы видим, что темпы, взятые трестом, значительно превышают темпы, намеченные всей промышленностью в целом.

В настоящий момент перед трестом, в связи с поставленным перед ним заданием освободится от ввоза из-за границы точных приборов, стоят весьма ответственные задачи, заключающиеся как в организации ряда новых производств, так и в максимальном развертывании уже налаженных, с максимальным снижением себестоимости и улучшением качества продукции; трест уже вплотную подошел к подготовке производства автоприборов, потребность в которых чрезвычайно велика в связи с постройкой автомобильных заводов.

За пятилетку рост треста выразится в следующих цифрах:

Общий об'ем капитальных вложений за 5 лет составит 21925 т.р., с учетом снижения себестоимости строительства на 50% и стоимости оборудования на 20%. Валовая продукция составит за пятилетие 279800 т. р. общее количество рабочих составит 7500 чел. при росте продукции за 5 лет на 862%.

АКЦИОНЕРНОЕ ОБЩЕСТВО
по ПОДГОТОВКЕ РАБОЧЕИ и
ОРГАНИЗАТОРСКОЙ СИЛЫ
и УСТАНОВ. РАБОТ на ПРЕД-
ПРИЯТИЯХ (методом ЦИТ)

„УСТАНОВКА"

УСТАВ УТВЕРЖДЕН СТО
8-го ИЮЛЯ 1924 ГОДА

ПРАВЛЕНИЕ: Москва, Центр, Петровка, 24

ТЕЛЕГРАФНЫЙ АДРЕС: МОСКВА—УСТАНОВКА

ТЕЛЕФОНЫ: 2-93-55 (телефонограмм), 2-94-15 (дирекция и управл. делами), 5-50 (коммутатор)

УЧРЕДИТЕЛИ: **ВЦСПС (ЦИТ), НКТ СССР, ВСНХ СССР, Совет Правлений ж. д.**

VDF

Фабричная марка четырех

Об'единенных Заводов Токарных Станков

встретивших своей конструкцией

стандартных станков VDF

с высотой центров в 160 до 450-ти мм
полное одобрение в Германии и за-границей

ОБ'ЕДИНЕННЫЕ ЗАВОДЫ ТОКАРНЫХ СТАНКОВ

Gebr. Boehringer G. m. b. H., Cöppingen
Franz Braun A. G., Zerbst
Heidenreich & Harbeck, Hamburg
H. Wohlenburg, Komm.-Ges., Hannover

Наша продукция:

Газо-генераторы с вращающимися решетками
Системы: Керпели и Саксония
1600 штук в работе, из них около 50 в СССР

Фрезерные станки для триэрной листовой жести

Машины для мыловаренной промышленности

Машины для промышленности сахарных изделий

Лесопильные рамы и машины для лесопильных заводов

Древо-обделочные станки
для ременного привода
для электрического привода

König Friedrich August Hütte
Abt. C. E. Rost & Co., A.-G.
Freital Dresden (Германия)

ИЗМЕРИТЕЛЬНЫЕ АППАРАТЫ для холодной и горячей воды, и сжатого воздуха

Измерители с крыльчатым колесом „Optima" Герм. патент.
Измерители об'ема „Superior" (Обр. Защищ. Зак.)
Измерители Вольтмана
Измерители Вентури
Измерительные фланцы
Регистрирующие аппараты (Герм. патент)
Запорные заслонки

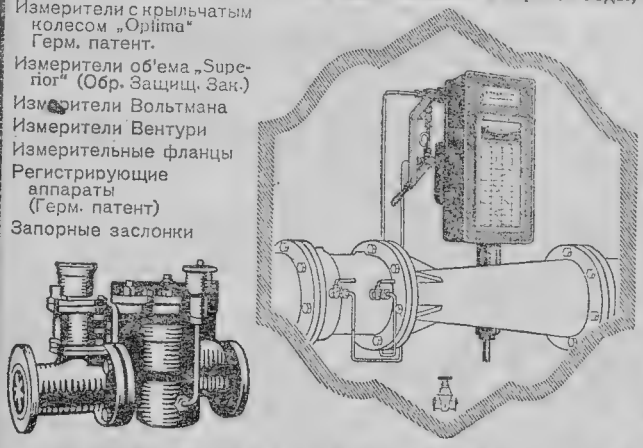

Патентованные гидранты
Патентованные водоразборн. краны для питьевой воды
Патентованные хомутики
Патентованные вентили
Конденсационные горшки и прочая арматра для трубопроводов

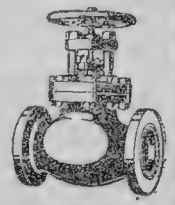

BOPP & REUTHER MANNHEIM-WALDHOF

G. M. B. H. ОСНОВ. в 1872 г.

29508 ФАБРИКА ВОДОМЕРОВ И АРМАТУРЫ

ОДЕССКАЯ ПРОМКОЛОНИЯ

И Т У

Одесса, Б. Фонтанская дорога № 1. Телефоны: 82 и 7-30 производствен. часть 46-71.

Нач. промколонии — Самойленко, С. Н., зам. и-ка — Ткаленко, П. А. Зав. произв. частью — Алдохин, П. О., главбух — Шлиферштейн, А. А.

Промколония производит: протяжку, проволоку, гвозди, кровати английские и больничные, оцинковку проволоки, обувь разную, картонажные изделия, мыло ядровое, разные парфюмерно-косметические изделия.

Промколония свою продукцию сбывает как на рынках Украины, так и по всему СССР.

Контокоррентный счет в Одесском Госбанке № 3206.

ВСНХ СССР

Всесоюзное Об'единение Котлотурбинной Промышленности

„КОТЛОТУРБИНА“

Чугунно-сталелитейный и механический завод

„ЭКОНОМАЙЗЕР“

ЛЕНИНГРАД, Н. Застава, Муравьевский пер. 3 телеф. 101-53, 132-39, 132-99, Выборгская подстанция 67.

Завод производит

ЧУГУННЫЕ ЭКОНОМАЙЗЕРЫ „ГРИН“ ДЛЯ ПОДОГРЕВА ВОДЫ И ВОЗДУХА

СТАЛЬНОЕ ЛИТЬЕ ПО СПОСОБУ МАЛОГО БЕССЕМЕРОВАНИЯ

ЧУГУННОЕ ФАСОННОЕ ЛИТЬЕ.

Проспекты и предложения высылаются по запросу.

РЕКОНСТРУКЦИЯ ЗАВОДА
КРАСНЫЙ МЕТАЛЛИСТ
(ТРЕМАССА)

Тремасс при создании своей производственной перспективы, разработку вел в таком направлении, чтобы каждое предприятие специализировалось в одной области, тем самым придавая каждому заводу отчетливо выраженное производственное лицо. Если для большинства предприятий треста реконструкция не представляла серьезных затруднений, то для завода „Красный металлист“ этот вопрос имел особо сложный характер. До сих пор развитие завода шло по двум руслам: штамповочному и транспортерному, но с 1 сентября транспортерное производство передано в трест транспортерных сооружений.

Правление треста поставило задачей специализировать завод „Красный металлист“ в области производства цепей Галля. Потребность в этих изделиях громадна, а выпуск их ничтожен и производится мелкими кустарными мастерскими. Особенно большое количество цепей потребуется Союзсельмашу в связи с развитием строительства комбайнов и др. сельско-хозяйственных машин. Учитывая эту потребность, завод „Красный металлист“ и строит свое развитие, главным образом, по линии удовлетворения сельскохозяйственного машиностроения цепями.

Намечаемый на будущий 1932 год выпуск цепей Галля определен в сумме 15 — 20 млн. рублей.

ЛОСНХ

Ленинградский Государственный Промышленный Трест Литейных и Механических заводов

„ЛЕНЛИТМЕХ"

г. Ленинград, „З", ул. Мира № 6/8, (б. Ружейная).

Телефоны: Упр. трестом 537-34. Зам. упр. тр. 61-82. Сект. пр-пл. 577-39 и 49-95. Сект. кап. строит. 416-23, Сект. тр. и кадр. 577-42. Сект. уч. и отч. 225-24.

В состав треста входят следующие заводы:

1) Чугунно-медно-литейный и механический завод „КР. ВАГРАНКА", Таракановка, 5/13, тел. директ. 220-17, коммут. 591-05.

2) Чугунно-медно-литейный механический завод им. РОШАЛЯ, г. Красногвардейск, поселок им. Рошаля, тел. 168.

3) Чугунно-литейный и механический завод им. КОТЛЯКОВА В. О., 18 линия, 43-б, тел. 114-68, 473-66, 429-92.

4) Чугунно-литейный завод „ЛЕНИНГРАДСКИЙ ЛИТЕЙЩИК", Рошинская ул., 11, тел. 53-48, 190-37.

5) Механический завод „БУРАВ", Благодатный пер., 32, тел. 424-80 и 145-15.

6) Механический завод „ГОСШТАМП", Екатерингофский пр. 7, тел. 608-43, 150-49.

7) Об'единен. госуд. механич. зав. (б. БЛОК и б. ТУНЕЛЬД), Петроградская набережная, 24, тел. 112-06 и Певческий пер., д. 14, тел. 228-13.

8) Механический завод б. ПЭЛЛА, усть-Тосна п/отд. Мурм. жел. дор., тел. Ижоры 21.

9) Железо-бетонный завод „ОБОРОНА-МОНОЛИТ", Петровский остров, Петровская коса, д. 3/6, тел. 565-99 и 589-81.

По характеру производства заводы треста разделяются на ремонтно-машиностроительные и заводы по производству грузоподъемных механизмов.

По машиностроению заводы Треста изготовляют: гладильные паровые прессa для швейной промышленности СССР сист. Захариуса, Пэтта и Гофмана, бурильные станки ударного действия сист. Пузиновского, обрубные пресса для литейных заводов, оборудование для силикатной промышленности (фильтрпресса, керамиковые пресса, кирпичные пресса), оборудование для пищевой промышленности и виноделия (бисквитные штампы, укупорочные, разливные, моечные машины и т. п.), банно-прачечное оборудование, теплотехническое оборудование (вентиляторы и калориферы), светокопировальные аппараты, судовые механические телеграфы, пресса для сгибания рельс, ножовочные станки, трансмиссионное оборудование, инструмент для ручного бурения.

Кроме того заводы Треста выпускают разное чугунное литье с механической обработкой и без таковой (детали и части машин,

кислотоупорную аппаратуру для химической промышленности, разные чугунные отливки весом до 5 тонн), производят сложное бронзовое, латунное и алюминиевое литье (бинокли, кино-аппараты ТОМП и ГОЗ и др.).

По грузопод'емным машинам Трест изготовляет домкраты разных типов и грузопод'емности (автомобильные, тракторные, Баретт, реечные, паровозные, бутылочные), блоки Людерса грузопод'емностью до 10 тонн.

По контрольным цифрам на 31 год выпуск валовой продукции по всему Тресту в целом о ределяется до 25 000 000 рублей.

В течение 31 года, согласно постановления Президиума ЛОСНХ тресту предстоит приступить к постройке центрального ремонтного завода по обслуживанию всей Ленинградской промышленности ремонтными работами и снабжению производственным литьем, расширить и реконструировать чугунно-литейный цех на зав. им. Рошаля с доведением выпуска чугуна до 10 000 тонн в год, оборудовать и пустить вновь принятый завод быв. ПЭЛЛА по производству теплотехнического оборудования, переоборудовать механический цех на зав. им. Рошаля под производство банно-прачечного оборудования и, наконец, не исключена возможность постройки в составе треста авторемонтного завода.

Для осуществления всей программы по капитальному строительству намечается из расходовать до 10 000 000 рублей.

ФАБРИКА НАКЛАДНЫХ ПОСОБИЙ

ИМ. XIII-ЛЕТИЯ ОКТЯБРЬСКОЙ РЕВОЛЮЦИИ

принадлежит „Госсельхозиздату" УССР" (б. Радянский Селянин)
гор. Одесса, ул. Воровского, 64. Тел, № 37-22.

Учебные пособия для школ, музеев, агрпунктов, Домов Крестьянина и др.

Директор фабрики **Гофман М. М.** Гл. бухгалтер **Хамер Б И.**

Мнение издательства Наркомзема РСФСР „Новая Деревня"
„Фабрика наглядных пособий выпускает в последнее время работу, которая привлекает к себе внимание продуманностью и тщательностью исполнения. Такие работы, как химические составы, кормление скота, кукуруза и много других свидетельствуют о творческой инициативе и культурно-общественной ценности фабрики, которая быстро совершенствуется и безусловно завоюет себе всеобщее признание".

С заказами обращаться по адресу правления: гор. Харьков ул. 1-го Мая, № 10. Агроотделу Госсельхозиздата УССР

Требуйте прейскурант

ГОСУДАРСТВЕННЫЙ
ВСЕСОЮЗНЫЙ ПРОМЫШЛЕННЫЙ ТРЕСТ
ПО ВЫЯВЛЕНИЮ, РЕМОНТУ И РЕАЛИЗАЦИИ ИЗБЫТОЧНОГО И ДЕМОНТИРОВАННОГО ОБОРУДОВАНИЯ
„РЕММАШТРЕСТ“
Ленинград, Проспект Володарского, 53/а

В состав треста входят ремонтные заводы и мастерские в гор. Ленинграде, Москве, Харькове, Запорожье, Днепропетровске, Кушве, Н. Новгороде, Биссерти, Тифлисе, Свердловске, Новосибирске, Владивостоке, Воронеже.

Конторы и агентства Треста находятся кроме упомянутых городов также и в гор. Ростове н/Д., Минске, Саратове, Баку, Севастополе, Симферополе, Ташкенте, Ярославле, Грозном, Киеве, Иваново-Вознесенске и Казани.

Согласно постановлениям Центральных правительственных и высших регулирующих органов все хозорганы СССР обязаны все свое избыточное и демонтированное оборудование сдавать „РЕММАШТРЕСТУ“. Только на „РЕММАШТРЕСТ“ возложено также плановое распределение избыточного, демонтированного и ремонтированного оборудования.

ВСНХ Ленинградское областное отделение СССР

ГОСУДАРСТВЕННОГО ВСЕСОЮЗНОГО ОБЪЕДИНИЯ СТАНКОСТРОИТЕЛЬНОЙ И ИНСТРУМЕНТАЛЬНОЙ ПРОМЫШЛЕННОСТИ

„СОЮЗТАНКОИНСТРУМЕНТ"

Ленинград, 2 Разъезжая, 9. Телегр. адрес: Ленинград ЛООССИП

ТЕЛЕФОНЫ: Управляющий отделением 541-74
Нач. технического управления 432-25
Завед. оперативным отделом 661-23
Канцелярия и прием телефонограмм 481-42

Коммутатор 166-36, 182-34, 453-07, 481-72.

Контокоррентный счет № 144 в Ленинградской областной конторе Госбанка.

ВХОДЯЩИЕ В ТРЕСТ ПРЕДПРИЯТИЯ:

1. Сестрорецкий завод им. Вослова — г. Сестрорецк, Октябрьск. жел. дор.
2. Завод „Пневматика"—г. Ленинград, В. О., 18 лин. 27б.
3. Завод „Красный инструментальщик"—г. Ленинград, Выборгск. сторона, Кондр. пр. 10.
4. Завод им. Свердлова г. Ленинград, Полюстровская набер. 29-а.
5. Завод „Ильич" Ленинград, Красногвардейская, 23.
6. Завод „Красный Тигель", г. Луга.
7. Завод „Смычка", г. Луга.

ЛЕНИНГРАДСКИЙ

областной трест среднего и точного машиностроения

„СРЕДТОЧМАШ"

ЛЕНИНГРАД, УЛ. ТОЛМАЧЕВА, № 22

Трест организован в середине 1930 г. в составе 5 действующих и 2-х строящихся заводов

		Специализация заводов
А Действующие заводы	1. Завод Красный Октябрь Ленинград, Пр. Карла Маркса, 77-б тел. 665-68	Тракторные детали, мотоциклы и подъемные сооружения и возможно автомобили.
	2. Завод им. Энгельса Ленинград, Лесной, ул. Энгельса, 21, 23, 25 тел. 634-71	Обувные и табачные машины, части к этим машинам; наиболее тонкие тракторные детали, сложные текстильные веретена.
	3. Завод им. М. Гельца Ленинград, Петр. ст. Песочная ул., б/а, тел. 587-08	Экспериментальный завод по постановке точного машиностроения; в частности выпускает трикотажные машины и приспособления для новых производств, устанавливаемых на заводах треста.
	4. Завод Вперед Ленинград, Наб. р. Смоленки, 19/21, тел. 579-06	Кожевенно-обувное машиностроение, штанцы и литье для заводов треста.
	5. Кооператор Ленинград, Лиговка, 60/62, тел. 623-75	Вент. отопительное производство и машиностроение: прачечное, торфяное, силикатное при дальнейшей перспективе специализации на бумажном машиностроении.
Б Строящиеся заводы	6. Завод Линотипов (при заводе М. Гельца)	Предполагается к частичному пуску в конце 1931 г. Будет выпускать наиболее сложные полиграфические машины: линотипы и ротационные машины.
	7. Лиговский завод, ст. Лигово, близ Ленинграда, 15 км.	Также частично будет пущен в 1931 г. Строится под выработку пишущих машин и голлеритов (счетных машин). Будущая мощность завода 40 000 машинок в год.

Цель создания Треста: путем узкой специализации развить в Союзе точное машиностроение на базе Ленинграда, который дает возможность наиболее широкого, чем где-либо, кооперирования, является научно-техническим центром, большим потребителем и, кроме того, по своему географическому положению нуждается в насаждении и развитии наиболе трудоемких производств.

Перспективы развития Треста таковы:

Выпуск продукции перед началом 5-летки в 1927-28 г. составляя 10,2 миллиона руб., в 1928-29—15,2, в 1930—37 мил., в 1931 до 60 м. и в последнем 1933 г. до 80 м. р.

Продукцию Треста по преимуществу составляют бывшие импортные контингенты: так в 1931 Трест вновь осваивает и освобождает от импорта до 17 млн. р. продукции, а в 1933 продукция импортного характера достигнет 75% или абс. 60 мил. р.

Отсюда и вытекает и огромное значение Треста для промышленности Союза и его блестящие перспективы в борьбе за освобождение Советского государства от иностранной зависимости.

ГОСУДАРСТВЕННЫЙ ТРЕСТ
ЛЕНИНГРАДСКИХ ЗАВОДОВ МАССОВОГО ПРОИЗВОДСТВА

„ТРЕМАСС“

ОБЪЕДИНЯЕТ СЛЕДУЮЩИЕ ЗАВОДЫ:

1. „КРАСНЫЙ ГВОЗДИЛЬЩИК“ — производит: железную и стальную проволоку как торгового качества, так и по специальным техническим условиям, гвозди строительные и драновочные, болто-заклепочные изделия, стальные канаты и тросы, упаковочное железо и штамповальную ленту холодной перетяжки, ножовочные.

2. „МЕХАНИЧЕСКО-ШТАМПОВОЧНЫЙ“ — производит: химические огнетушители и заряды к ним, пеногоны-гидропульты, мотопомпы, пожарные автомобили, пожарный ломовой и шанцевый инструмент, кловратные насосы, резервуары для воздушных тормозов Вестингауза и проч.

3. „ВУЛКАН“ — производит: медное и чугунное литье, арматуру бронзовую, опрыскиватели и опылители для борьбы с вредителями сельского хозяйства, кипятильники и холодильники, паровые котлы для варки пищи, ванные колонки, коньки и всякие меднокотельные работы.

4. „КРАСНЫЙ МЕТАЛЛИСТ“ — производит: подковы, подковные гвозди и шипы, столовые приборы, пуговицы и крючки, людскую и конскую фурнитуру и цепи Галля.

5. „НЕВГВОЗДЬ“ — производит гвозди проволочные и резные, мелкие штамповочные изделия, проволоку железную чистотянутую, рулетки, землемерные ленты, метры и металлографы.

6. „ГИДРАВЛИКА“ — производит: оборудование систем центрального отопления, вентиляции, водопровода, газокалильного освещения вагонов, монтаж и установку лифтов и проч.

7. „ШКОЛА-ЗАВОД“ — производит электрические дрели.

На 1 октября 1930 г. на всех предприятиях Треста было занято 11701 чел. рабочих и 1995 служащих.

Валовой выпуск продукции составил в 1929-30 г.—63,1 млн. р., в 1931 г. выпуск намечен в сумме 129,7 млн. р. в отпускных ценах 1929—30 г.

Правление Треста находится в Ленинграде, улица Герцена, 3/5.
КОНТОРЫ: В МОСКВЕ, В ХАРЬКОВЕ.

ВСНХ—СССР

ВСЕСОЮЗНОЕ МАШИНООБ'ЕДИНЕНИЕ ТЯЖЕЛОГО МАШИНОСТРОЕНИЯ

ВСЕСОЮЗНЫЙ ГОСУДАРСТВЕННЫЙ ТРЕСТ ГОРНОЗАВОДСКОГО ОБОРУДОВАНИЯ

„ГОРЗАВТРЕСТ"

ХАРЬКОВ, ДОМ ГОСПРОМЫШЛЕННОСТИ
4-й ПОД'ЕЗД, 6—7 ЭТАЖ

ТЕЛЕГРАФНЫЙ АДРЕС:
Харьков, МАШИНА

Председатель правления—КИРИЛКИН, И. Т.	28-14
Зам. председателя . . . —ВЕРШИН, И. Д.	3-96
Член правления. . . . . —СИДОРЕНКО, И. Л.	52-57
» » . . . . . —ФАЛЬКОВИЧ, З. И.	3-78—ч/коммутат.

Горзавтрест об'единяет следующие заводы:

1. КРАМАТОРСКИЙ МЕТАЛЛУРГИЧЕСКИЙ и МАШИНОСТРОИТЕЛЬНЫЙ ЗАВОД производит: чугун, слитки мартеновские, прокат, заготовка, балки, швеллера, железо среднесортное и мелкосортное, проволока катаная; чугунное и стальное литье, оборудование доменных и прокатных цехов, прокатные станы, воздуходувки и части к ним, паровые и пневматические молоты, мостовые краны, пресса, ножницы, ковочные машины, компрессоры и др. машины для металлургического оборудования.

2. ТОРЕЦКИЙ ЗАВОД имени ВОРОШИЛОВА производит: стальное литье, вагонетки опрокидные и рудничные, стрелки и крестовины железнодорожного типа, наковальни, костыли, путевые болты и прочие болтовые изделия.

3. ГОРЛОВСКИЙ МАШИНОСТРОИТЕЛЬНЫЙ ЗАВОД производит: стальное, чугунное литье, врубовые машины, вентиляторы, центробежные насосы, плунжерные насосы, вагонетки шахтные специальные, копры, клетки, транспортеры, сортировки для угля, компрессоры и железные конструкции.

4. СТАЛИНСКИЙ МАШИНОСТРОИТЕЛЬНЫЙ ЗАВОД им. РЫКОВА производит: лебедки под'емные, откатные, сортировки для угля, транспортеры, клетки, копры, грохота, мойки, чугунное литье, железные конструкции.

5. ХАРЬКОВСКИЙ МАШИНОСТРОИТЕЛРНЫЙ ЗАВОД „СВЕТ ШАХТЕРА" производит: конвейерные приводы, бетономешалки, лампы шахтные, станки Крелиуса.

6. МЕХАНИЧЕСКИЙ ЗАВОД им. КАРЛА МАРКСА производит: решта ки конвейерные, вентиляционные трубы для шахт, камнедробилки Блека, лебедки ручные и строительные.

7. СТАЛИНСКИЙ им. „КОВАЛЯ" завод производит: вагоны 20 тонн, разные для промышленных целей, крановые тележки к мостовым кранам 5 и 1 тонн и мелкое металлургическое оборудование.

8. ЛУГАНСКИЙ МЕХАНИЧЕСКИЙ ЗАВОД производит проходческие ручные лебедки 15 тонн, конвейерные решта ки.

ВСНХ СССР

Всесоюзное об'единение тяжелого машиностроения „ВОМТ".
Государственный трест по производству химической, сахарной и холодильной аппаратуры.

„МАШХИМТРЕСТ"

Адрес Правления треста: УССР, гор. Харьков, дом Госпромышленности; телеграфный: Харьков—Машхимтрест.

ПРАВЛЕНИЕ:

Болдвин О. Э. . . . Председатель.
Даниленко М. С. . . Зам. председ.
Вертман А. А. . . . Член. правл.
Седунов М. С. . . . Канд. в чл. правл.
Абрамов Н. П. . . . „ „
Варшавский М. Я. . . „ „

Главный инженер — Щепкин С. И.

Трест об'единяет машиностроительные заводы:

Им. Фрунзе . . . . г. Сумы.
Большевик . . . . г. Киев.
Им. Артема . . . . г. Днепропетровск.
Прогресс. . . . . г. Бердичев.
Кр. Октябрь. . . . г. Фастов.
Машиностр. зав. . г. Карловка на Полтавщине

Заводы треста производят: паровые машины, насосы, поршневые и центробежные, холодильное оборудование, компрессоры высокого давл., центрофуги, фильтропрессы, фильтры разных систем, мешатели, реакционные сосуды, оборудование сахарных, сернокислотных, туковых и др. хим. заводов, резервуары, железные конструкции, чугунные и стальные отливки.

Государственное

Республиканск. об'единение металлообрабатывающей промышленности УКРАИНЫ

„УКРМЕТО“

ПРАВЛЕНИЕ В ХАРЬКОВЕ, Пр. Правды, 5, д. Кр. промышленник.

Телефоны правления №№ 8-36, 8-37 (через коммут. Госпрома).

СОСТАВ ПРАВЛЕНИЯ:

Предправления ЗАРЫВАЙКО П. А., зампредправления ВОДОПЯНОВ Г. П., члены правления: СЕРЕГИН Ф. И., ЗАМЯТИН В. А., ГАНЗЕН Х. Ю., КАЛИНА Е. И.

„Укрмето“ объединяет следующие заводы:

1. **Завод Кр. Профинтерн—Днепропетровк**—проволочно-гвоздильный.
2. **Завод Спартак—Днепропетровск**—лопаты разные, цибаты оцинкованные, топоры, стольные весы.
3. **Завод канатный—Днепропетровск**—стальные канаты.
4. **Завод Сатурн—Днепропетровск**—станки для обработки дерева, сварные цепи автомобильные, цепи Галля.
5. **Завод Пресс-Строй—Днепропетровск.**
6. **Завод им. Артема—Киев**—машины и аппараты для кожевенной и сахарной промышленности.
7. **Завод им. Томского—Киев**—торфяные топки.
8. **Завод Физико-химик.—Киев**—водо- и газо-счетчики, манометры, измерительные приборы.
9. **Завод им. Письменного—Киев**—цепи Галля и сварная металлическая ткань.

10. **Завод им. Дзержинского—Киев**—весы.
11. **Завод им. Старостина—Одесса**—весы разные.
12. **Завод им. Петровского—Одесса** — молочная посуда, сковороды, цибары.
13. **Завод им. X Октября—Одесса**—бетономешалки, пастеризаторы.
14. **Завод им Хворостина—Одесса**—кровати.
15. **Завод Кузово-механик—Одесса**—кузова для автомобилей.
16. **Завод им. Профинтерна—Одесса**—арматура пароводная.
17. **Завод им. Иванова—Одесса**—проволочно-гвоздильный.
18. **Завод велосипедный—Харьков**—велосипеды.
19. **Завод автосборочный—Харьков**—сборка Фордовских автомашин.
20. **Завод Красный Октябрь—Харьков**—оборудование кирпичных заводов, вагонетки подвесных дорог и пр.
21. **Завод Укрэлемент—Харьков**—элементы разные.
22. **Завод Украинрадио—Харьков**—радиоаппаратура.
23. **Завод штамповальный им. Фрунзе—(с цех. метало-утиль)—Харьков**—сита, скобы, фурнитура.
24. **Завод Победа труда—Артемовск**—проволочно-гвоздильный, болто-гаечный.
25. **Завод Азовско-Черноморский—Бердянск**—пресса Толедо, оборудование кирпичных заводов.
26. **Завод им. 25 Октября—ст. Голты, Первомайского окр.**—нефтяные двигатели.
27. **Жмеринские мастерские—Жмеринка**—инкубаторы, вагонетки.
28. **Завод Интернационал—Запорожье**—прессовые изделия, заклепки, крючья телеграфные, проволоку светлую и отожженную, гвозди разные, цепи ручной и электросварки, троссы стальные.
29. **Завод весовой—Запорожье**—весы.
30. **Завод механический—Конотоп**—вентиляторы, магнето, американские патроны, ватерпасы.
31. **Завод им. Артема—Луганск**—эмалированная посуда, трубы железные до 4″, муфты, отводы, напильники разные.
32. **Завод машиностроительный—Мариуполь**—дизкамеры, оборудование для маслозаводов.
33. **Завод ковкого чугуна и эстампажный—Мариуполь**—ковкий чугун и штампованные изделия.
34. **Завод Большевик—Николаев**—крестьянские хода.
35. **Завод им. Крестинтерна—Николаев**—разные механические изделия, чугунное и бронзовое литье.
36. **Завод Незаможник—Николаев**—кровати.
37. **Завод механический—Ромны**—инкубаторы, дорожные машины.
38. **Завод механический и чугунолитейный—г. Свесы, Глухозерского округа**—химические, сахарные и торфяные аггрегаты.

39. Завод Коминтерн—Синельниково—топоры, клещи, фургонные оси.
40. Завод им. Дзержинского—Одесса—прокат.
41. Завод Казановый—Одесса—котлы корнваллийские.
42. Завод им. 1-го мая—Жмеринка—инкубаторы, вагонетки.
43. Завод инкубаторный—Зиновьевск—брудера.
44. Завод механический—Панютино—тракторн. тележки.
45. Завод им. Петровского—Нью-Иорк—буров. станки, насосы, хим. аппараты.
46. Завод Коммунар—Лубны—верстаки токарные.
47. Завод механический—Славянск—элеваторы, транспортеры, флянцы, смоки.
48. Завод им. Фрунзе—Кабенье—кронштейны, хлеборезки, насосы.
49. Завод Радиатор—Ржицево—радиаторы, трубы ребристые.
50. Завод Транспортер—Васильково—опрыскиватели, транспортеры.
51. Завод Металл—Полтава—трикотажные машины.
52. Завод им. Войкова—Запорожье—мотопомпы, насосы.
53. Завод Автотрактор—Днепропетровск—цепи Галля, ремонт авто и тракторы.
54. Завод Авто-ремонтный—Киев—ремонт автомашин.
55. Завод Красный двигатель—Киев—моторы, машиночасти.
56. Завод Пневматик—Кривой Рог—вагонетки.
57. Завод Октябрьский молот—Чернигов—кирпичные и черепичные машины.
58. Завод Об'единен. им. Сталина—Житомир—вагонетки, лебедки, элеваторы.
59. Завод Октябрьская кузница—Коростень—вагонетки и колеса.
60. Завод механический—Прилуки—дорожные машины.
61. Завод Молот—Винница—оборудование для сахарной и силикатной промышленности.
62. Завод им. Буденого—Луганск—оборуд. для колбасн. промышл.
63. Завод Красный луч—Барвенково—вагонетки.
64. Завод им. Петровского механ.—Черкассы—оборуд. для складов, цепи Галля.
65. Завод обозный—Молочанский—хода тяжелопарные.
66. Завод обозный—Нежин—хода однокон. двуколки пожарные.
67. Завод обозный—Павлоград—хода однокон.
68. Завод Червоный хлебороб—Бориславль—половники и брудера.
69. Завод Труд и работник—Умань—кукурузные дробилки, хода.
70. Завод Городской—Киев—кровати.
71. Завод Ковкий чугун—Мариуполь—выработка ков. чугуна (фитинги).
72. Завод штамповальный—Киев—выключатели, патроны, рубильники.

ГОСУДАРСТВЕННЫЙ
ЗАВОД ИМ. „ЯНВАРСКОГО ВОССТАНИЯ“
г. Одесса, ст. Одесса-Товарная.

Завод **существует с 1862 года** как железнодорожные ремонтные мастерские и до 1930 г. производил ремонт **паровозов и вагонов.**

В марте 1930 г. завод перешел в ведение промышленности, включен в состав Треста Подъемно-транспортных сооружений и начал специализироваться на среднем **машиностроении.**

В настоящее время завод изготовляет разные строймеханизмы: транспортеры типа „Макензена“, краны „Деррика“ и другие, химаппаратуру разную, эксцентриковые пресса, дробилки системы „Доджа“, печи „Гумбольдта“ и другие.

На 30/31 год специализация завода изменяется в сторону **увеличения** объектов по подъемно-транспортным сооружениям и программа завода составит около 25 мил. рублей.

Основной продукцией завода будут:

транспортеры типа „Макензена“ и „Штера“,
краны типа „Менлея“,
дробилки „Доджа“,
эксцентриковые пресса,
цистерны ж.-д. 25-ти тонн,
вагоны центрального отопления.

После намечаемой реконструкции завода специальностью его будут исключительно **подъемно-транспортные сооружения** на сумму до 60 мил. в год.

Количество рабочих на заводе в 29/30 г. 3500, служащих 520, в том числе инженерно-технического персонала 265.

Директор завода **Шмидт, Е. А.**

Зам. директора **Григорьев, С. Н.**

Главный инженер **Киниц, С. Е.**

Судоремонтный, Судостроительный и Механический завод

им. А. МАРТИ.

Одесса, ул. Петренко, № 3.

Директор завода—Добров А. С.
Зам. директора—Грегурко А. С.
Упр. делами—Гамалей А. К.

Адрес для телеграмм:
ОДЕССА, завод МАРТИ

Контокоррентный счет в Одесском отд. Госбанка



ЗАВОД ПРИНИМАЕТ ЗАКАЗЫ:

на постройку и ремонт пароходов и теплоходов морских и речных, катеров паровых и моторных, барж, понтонов, ботов, шлюпок и друг. пловучих средств.

Оборудование судов электрич. освещением, сигнализацией, прожекторами, компасами, навигационным инструментом и пеленгаторами системы Мирошниченко.

Под'ем судов на док и эллинги до 4.500 тонн. Оборудование и ремонт радиостанций разных систем, электромашин и двигателей. Изготовление искровых радиостанций небольшой мощности и отдельных частей к ним. Разные монтажные и ремонтные работы: мосты, фермы, клепаные части строений, под'емные механизмы, паровые котлы, резервуары разного рода, станки по обработке дерева.

ОДЕССКИЙ МЕСТНЫЙ ТРЕСТ МЕТАЛЛООБРАБАТЫВАЮЩЕЙ ПРОМЫШЛЕННОСТИ

„МЕТАЛЛОТРЕСТ"

Адрес: Одесса, Ласточкина 26, телеф. 35-22, 12-49, 7-89.

Об'единяет в своем составе заводы:

№ 1—Станкостроительный (чугунно-литейн. быв. ОПИ)
№ 2—Техномонтажный
№ 3—Гальвано-технический
№ 4—Электрошнур
№ 5—Штамповочно-петельный
№ 6—Чугунно-литейн. и механ. (быв. „Красный Сигнал")

ИЗГОТОВЛЯЮТ:

Пресса „БЛИСС", и „ГАРВЕЙ", железнодорожную сигнализацию, тракторные части, штамповочные изделия, петли, лаглин, телефонные и телеграфные шнуры, никелировочные работы.

УКРМЕТАЛЛОБ'ЕДИНЕНИЕ

(УКРМЕТО)

Трест „МЕТИЗ" г. Одесса, ул. Лассаля, 12.

Директор треста—Борисов Л. С. Зам. директора—Абрамович Е. З. Главный бухгалтер—Калик И. А.

Трест об'единяет следующие заводы:

Им. Хворостина г. Одесса—кроватный
„ Петровского „ —ведерный
„ Кр Профинтерна г. Одесса—арматурный
Эстампажный г. Мариуполь—гайки и болты
Ковкого чугуна г. Мариуполь—изделия ковкого чугуна
Имени Коминтерна г. Синельниково—топоры и оси.
„ Спартак г. Днепропетровск—ведра и весы
„ Незаможник г. Николаев—кровати
„ Фрунзе г. Харьков—сита.
Кроватный завод г. Киев—кровати
Штамповальный г. Киев—штамповальные изделия.

Одесский Государственный Промышленный Комбинат

„ПРОМКОМБИНАТ“

Одесса, Ул. Энгельса, 34. тел. 39-52.

Директор комбината—Феликсон Г. М. Зам. директора—Гофман С. В.
Зав. произв.-техн. отделом—Шнагель С. Л.

КОМБИНАТ ОБ'ЕДИНЯЕТ ПРЕДПРИЯТИЯ

1. Утиль-кожзавод им. Фрунзе с галантерейным цехом
2. Чулочно-трикотажная фабрика.
3. Бумажная фабрика им. Томского с толевым цехом
4. Картонажная фабрика
5. Фабрика игрушек из панье-маше и деревянных
6. Дерево-токарная фабрика
7. Фабрика деревянных чертежных принадлежностей
8. Пуговичная фабрика им. Урицкого по выделке костяных, роговых и перламутровых пуговиц
9. Фабрика колесной мази

УКРАИНСКИЙ МЕТИЗНЫЙ ТРЕСТ

КРОВАТНЫЙ ЗАВД им. П. Хворостина

ОДЕССА, ул. Хворостина, 48. Телефон 33-94 и 9-27.

Директор завода Крапивин, Г. Е.

ЗАВОД ИЗГОТОВЛЯЕТ:

КРОВАТИ квадратные, круглые с никелевой арматурой.
СПЕЦ. КРОВАТИ для общежитий больниц, колхозов.
НИКЕЛИРОВАННЫЕ КРОВАТИ.

Завод выпускает на 1930-31 год 270.000 кроватей на 12.000.000 р. Своей продукцией завод снабжает потребсеть Центросоюза для СССР и Госторг для экспорта.

Трест „КИЕВ-МЕТАЛЛ".

КИЕВ, Советская пл., Л. 8а. Телефон. 29-65, 8-54.

ОБ'ЕДИНЯЕТ ЗАВОДЫ:

1) **Завод „Металл"** — Киев, Притиско-Никольская 2, тел. 16-06, производит лабораторное оборудование по испытанию стройматериалов.
2) **Красный литейщик** — Киев, Борщаговская 158, тел. 47-11, производит экономайзерные трубы и трансмиссион. части.
3) **„Машина"**—ремонт пишущих машин и арифмометров, ул. Воровского 29, тел. 49-25.
4) **Авто-Люкс** — ул. Жадановского 116, тел. 41-70. Велосипедные насосы и фонари типа „Люкс".
5) **„Радио"** — Сталинка, 6. Васильк. 6, радио-принадлежности.
6) **Электро-механ. завод** — улица Воровского, 47, тел. 55-45, произв. электро-моторов.
7) **Учебно-механ. зав.** — Вербовая 6, тел. 45-82. Возки внутризаводского транспорта, строймеханизмы.
8) **Металлоизделий № 2** — Мостицкая 3, тел. 53-15, произв. метры и замки.
9) **Эмалевый завод** — Тверская 15, тел. 28-38, произв. медицинскую и потребительскую посуду.
10) **Медно-арматурный** — Митроф. 25, тел. 33-27, произв. разную медно-арматуру.
11) **Завод им. 1 мая**—Бульвар Шевченко 66, телефон 14-50, огнетушители.
12) **Завод им. Дзержинского** — Прозоровская, 9, тел. 54-72, мельничное строительство,



Первая в СССР фабрика безопасных бритв и лезвий

ИНТОМ

МЕТКООПРОМСОЮЗА

Москва, 1-я Гражданская, Слесарный пер., № 5. Тел. 1-77-95.



Каляевский чугунно-литейный завод

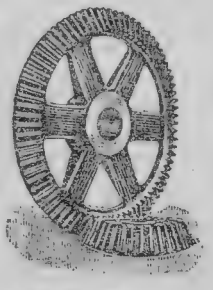

„МЕТКООПРОМСОЮЗА"

об'единяет 4 завода

Правление: Покровка, д. 25, пом. 14, тел. 4-73-38

Пред. правления Горюнов, И. Г.
Технорук Михайлов, Н. В.
Гл. бухгалтер Хоменко, Н. К.

Контокоррентный счет в Страстном аг-ве Госбанка № 163

Заводы изготовляют всевозможное чугунное литье вчерне и механической обработкой по моделям и образцам заказчиков, а также изготовляются деревянные модели для отливок чугуна по чертежам, эскизам и образцам.

В 1929/30 году мощность завода определяется в изготовлении **1658 тонн литья.**

По предполагаемому расширению и реконструкции согласно плана завода на 1931 год предположено выпуск литья увеличить **до 4000 тонн.**

ЗАВОДЫ

№ 1 Каляевская ул., д. 15, телеф. 5-34-65.
№ 3 Дер. Кожухово, Б. Каширская ул., д. 21, телеф. 88-08.
№ 2 Тулинская ул., д. 27, телеф. 4-73-38.
№ 4 Шоссе энтузиастов, д. 123, телеф. 1-61-80.

МЕТКООПРОМСОЮЗ

ПРОМЫСЛОВО-КООПЕРАТИВНОЕ Т-ВО

МЕХАНИЧЕСКИЙ

МЕТАЛЛО-ШТАМПОВАЛЬНЫЙ ЗАВОД

„КРАСНЫЙ ШТАМП“

МОСКВА, Тихвинская улица, дом № 32

Телеф. 3-92-36, 5-38-59

ВЫРАБАТЫВАЕТ:

РУЛЕТОЧНУЮ АРМАТУРУ, ИНКУБАТОРЫ и БРУДЕРА и проч. измерительные приборы

ЗАВОД

КОЖМАШСТРОЙ

при меткоопромсоюзе

КОЖЕВЕННЫЕ МАШИНЫ, ЧАСТИ К НИМ, СПИРАЛЬНЫЕ НОЖИ ДЛЯ КОЖЕСТРОГАЛЬНЫХ, МЕЗДРИЛЬНЫХ и других КОЖЕВЕННЫХ МАШИН

оборудование, ремонт, монтаж.

Правление и завод № 1—Верхний Золоторожский, д. 12, тел. 4-61-44.

Отделение—Ул. Кропоткина, б. Перечистенка, уг. Хрущевского пер., дом № 12/2.

МЕТКОПРОМСОЮЗ

ЗАВОД

КОТЛОТОПСТРОЙ

Адрес: Москва, 58. Вельяминовская, д. 1

Телефон: Благуша 1-56
» » 1-74

Текущий счет: Сталинское агенство Госбанка № 178

Производит котельные работы:

котлы водогрейные, паровые, нефтехранилища, газогенераторы и пр.

Слесарно-строительные:

вагонетки всякого рода, формы, клепаные конструкции, фермы, колонны и пр.

Токарно-механические:

обточка шкивов до 2,5 метров, трансмиссионных и прочих валов, обточка чугунн., стального и цветного литья и пр.

Кузнечные работы:

разного рода поковки и другие работы.

КООПЕРАТИВНОЕ ПРОИЗВОДСТВЕНН. ОБ'ЕДИНЕНИЕ

„МЕТАЛЛО-РЕМОНТ“

При МЕТКООПРОМСОЮЗЕ

Правление: Москва, Новая площадь, 4. Тел. 78-28, 43-82

Текущий счет № 169 в Страстном агентстве Госбанка

Контокор. счет Меткоопромсоюза № 6400 в Москомбанке

Никелирование, лужение, эмалировка, ремонт велосипедов, примусов, водопровода, канализации, колбасных машин, насосов, всякого рода ограждений, предметов домашнего обихода и т. д. Металло-ремонтные мастерские имеются во всех районах гор. Москвы.

Председатель правл.
Пролетарский, М. Г.

Зав. произв.
Голенышев, Ф. И.

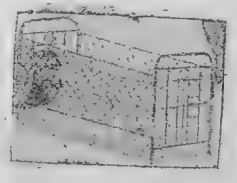

Фабрика
МЕТКООПРОМСОЮЗА
имени КАЛИНИНА

Москва, Ново-Слободская ул., 52.
Тел. Правления 4-69-87, Отдел. 3-11-52, фабрики 5-56-08,2-36-21.

ФАБРИКА ПРОИЗВОДИТ КРОВАТИ:

венские и декаденские всех размеров и фасонов. Принимает заказы на кровати специального образца: кованные, разборные и не разборные, а также с канадейскими сетками для больниц, санаторий, домов отдыха и проч.

СПЕЦИАЛЬНОЕ ОБОРУДОВАНИЕ КРОВАТЯМИ ДЕТСКИХ ДОМОВ И ЯСЛЕЙ

МОСКОВСКИЙ
МЕТАЛЛИЧЕСКИЙ ПОСУДО-ХОЗЯЙСТВЕННЫЙ ЗАВОД
„МЕТАЛЛИСТ-КООПЕРАТОР"
при МЕТКООПРОМСОЮЗЕ
Москва, 5, Бакунинская улица, д. № 92, телеф. Е. 1-00-58; Е. 1-01-00
ИЗГОТОВЛЯЕТ
КИПЯТИЛЬНИКИ „XX ВЕК", ПОСУДУ, АВТОМОБИЛЬНЫЕ-ТРАКТОРНЫЕ ФАРЫ и проч.

„МОСОБЛСТРОЙСОЮЗ"
Монтажно-Производственная Контора
Пром. Кооп. Т-ва
„КРАСНАЯ ИНДУСТРИАЛИЗАЦИЯ"
МОСКВА, МАРКСОВА УЛ., Д. № 14. ТЕЛЕФОН Е. 1-31-77.
Контокоррентный счет № 65 „Мособлстройсоюза"
в Москов. Областном Коммунальн. Банке.
СПЕЦИАЛЬНОСТЬ ТЕПЛО-СИЛОВОЙ ОТДЕЛ.
Установка и демонтаж паровых машин, паровых котлов всех систем и экономайзеров. Установка, снятие и изготовление жел. дымовых труб. Утилизация тепла исходящих газов и воды двигат. внутрен. сгоран.
ВОЗДУХОДУВНЫЕ УСТРОЙСТВА, ОТОПЛЕНИЕ, ПРОМВЕНТИЛЯЦИЯ И ТРУБОПРОВОДЫ.
Центр. паров., водяное и паровоздушное отопления. Промвентиляция ф-к и заводов кожевенной, химической и текстильной промышленности.
Паропроводы, водопроводы, воздухопроводы, противопожарные и гринельные установки. Напорные станции. Сушильные устройства.
СЛЕСАРНО-МЕХАНИЧЕСКИЙ ОТДЕЛ.
Изготовление вагонеток и тележек на шариковом и простом ходу.
Ограждения для машин, приводных валов и др. работы по технике безопасности.
Строительные котельно-слесарн. работы: стропила, баки, цистерны и пр.

МОСКООПДРЕВСОЮЗ

„КРАСНЫЙ МАТРАЦНИК“

существует с 1924 года

Правление: Москва, Садовая-Триумфальная, дом 1/2, тел. 4-30-82.

ПРОИЗВОДСТВО МАТРАЦОВ
пружинных, мочальных и травяных;

ПЕРИНОК
волосяных, мочальных и травяных.

Мастерская № 1—Красно-Пресненская застава, Б. Ваганьковская ул., дом 28/9; тел. 2-85-49.
Мастерская № 2—Дубровский пер., дом 38; тел. 1-73-59.
Мастерская № 3—Мал. Пионерская, дом 13.

Государственный Станкостроительный завод

им. ЛЕНИНА
в г. Одессе, ул. Старостина 89.
Телеграфный ардрес: Станкострой.

ЗАВОД ПРОИЗВОДИТ СТАНКИ ДЛЯ ХОЛОДНОЙ ОБРАБОТКИ МЕТАЛЛОВ:

ТОКАРНЫЕ 3-шкивные винторезные со см. шестернями; 4-шкивные винторезные с ход. винтом и валиком со см. шестернями, с дв. перебором; одношкивн.—с кор. скоростей и подачей Миандра и Нортона; 3 шкивные с кор. Нортона.

БОЛТОРЕЗКА с головкой Лендыса, резанием резьбы до 1½ дм.

ПРОДОЛЬНО-СТРОГАЛЬНЫЕ, СВЕРЛИЛЬНЫЕ, БОЛТОРЕЗНЫЕ.

ВУПКС ВРНГ УССР
ПРОМЫСЛОВО-КООПЕРАТ. ТЕХНИКУМ

Киев, наб. Никольская, №14.

Директор—Пономаренко, В. К. Зам. дир. по учебн. части—Ковтун, Х. С.
Техникум имеет 5 отделов: 1. Каменно-горный, 2. Швейный, 3. Овчинно-меховой, 4. Химический с подотд.: силикатн и лако-крас. 5. Механический—точной механики
Техникум дает квалификации техника соотв. спец. Срок обучения 3 года
Комплек. техн. рабочими соотв. пр. предп. Техн. гот. кадры для промысл. коопер.

Металлоплавильный и аффинерный завод
промыслово-кооперативного товарищества
„Метхимпром“
Москов. обл. союза коопер. арт. металлообр. промышл. МЕТКООПРОМСОЮЗ.
Москва, 41, Староалексеевская, 23, тел. 1-94-69.
Телегр. адрес: МОСКВА—МЕТХИМПРОМ.

Производит баббиты всех марок согласно стандартов, утвержден. СТО и цинковый парошок.

Выплавляет свинец, гарт, цинк, алюминий и разные сплавы цветных МЕТАЛЛОВ.
Бронзовые болванки всех разм.

„МЕТКООПРОМСОЮЗ“
Промыслово-кооперативное товарищество
„МОСКООПМЕТ“

Правление и монтажный отдел
Москва, Арбат, дом 6/2, пом. 2.
Зарегистр. в МСНХ за № 8213
от 15 апреля 1927 г.
К/к счет Москоопмет в Красно-Пресн. а-ве Госбанка № 100019.
Телегр. адрес: Москва—Москоопмет.

Специальность производства:
1. Нефтяные печи системы „РОКВЕЛЛЬ“ для термической обработки металлов и кузнечные.
2. Печи „ЭКОНОМПЛАВ“ для плавки цветных металлов и чугуна.
3. Ротационные вентиляторы.
4. Вагонетки и платформы.

Производственные мастерские:
1. Зоологическая улица, дом 6. Телеф. 1-22-36.
2. Уланский пер., дом 22, Телефон 3-18-66.

МЕТКООПРОМСОЮЗ

Промышленное кооперативное об'единение

„ОТОВЕНТ—СИРОККО"

Москва 69, ул. Воровского, д. 9, тел. **3-17-41.**

ИЗГОТОВЛЯЕТ: ВЕНТИЛЯТОРЫ „СИРОККО", КАЛОРИФЕРЫ СИСТЕМЫ „ЮНКЕРС" РАЗЛИЧНОЙ ПРОИЗВОДИТЕЛЬНОСТИ, КОТЛЫ ЦИЛИНДРИЧЕСКИЕ И КОРНВАЛЛИЙСКОЙ СИСТЕМЫ, БАКИ, РЕЗЕРВУАРЫ, ДЫМОВЫЕ ТРУБЫ.

ПРОИЗВОДИТ РАБОТЫ:

1) По устройству систем центрального отопления и вентиляции;

2) По устройству фабрично-заводской вентиляции, удаление пара, пыли, тумана и проч.;

3) По устройству паровых кухонь, бань, прачечных и водолечебниц;

4) По устройству водопровода, канализации и газопровода.

Промыслово-Кооперативная Артель

„ОТРАЖЕННЫЙ СВЕТ"

ПРИ МЕТКООПРОМСОЮЗЕ

Москва, Крутицкий вал, д. 8; тел. 3-63-70

ВЫРАБОТКА:

ЛЮСТР, НАСТОЛЬНЫХ ЛАМП, БРА и ВСЕВОЗМОЖНОЙ ДАВИЛЬНОЙ ПОСУДЫ

Оборудование осветительной электроарматурой

КЛУБОВ, ТЕАТРОВ, КИНО, и КОНТОРСКИХ ПОМЕЩЕНИЙ ГОСУЧРЕЖДЕНИЙ

КОТЕЛЬНО-СТРОИТЕЛЬНЫЙ ЗАВОД

„ТЕПЛОКОТЛОСТРОЙ"

Член МОСОБЛСТРОЙСОЮЗА

Адрес завода: Благуша ул. дом № 7, Телефон Е-2-35-61.
Правление: Щербаковская ул., дом № 25. Тел. Е-2-35-76 и Благуша 1-63.
Контокоррентн. счет Мособлстройсоюза № 65 в правл. Мособлкомбанка.

ЗАВОД ИЗГОТОВЛЯЕТ И УСТАНАВЛИВАЕТ:

ФИЛЬТРЫ, отстойники, котлы, баки, трубы дымовые всех систем и размеров

СВАРОЧНЫЕ работы и электромеханическая очистка котлов и экономайзеров всех систем со сменой труб у паровых котлов

МОНТАЖ и демонтаж паровых котлов, машин, двигателей внутреннего сгорания и ремонт их.

ПРОМЫШЛЕННО-КООПЕРАТИВНОЕ Т-ВО

„ПЕЧАТЬ-ШТАМП“

при МЕТКООПРОМСОЮЗЕ

ПРАВЛЕНИЕ и ЗАВОД № 1

МОСКВА, 5, Почтовая улица, дом № 24

Телефон 5-62-77

ЗАВОД № 2

МОСКВА, 20, Лефортово, Юрьевский пер., дом № 4

Телефон 2-75-77

ПЕЧАТАНИЕ

ПО ЖЕСТИ ВСЕВОЗМОЖНЫХ ПЛАКАТОВ и РЕКЛАМ

ШТАМПОВКА

ВСЕВОЗМОЖНЫХ ЖЕСТЯНОК ПО ЛЮБЫМ ОБРАЗЦ.

ИЗГОТОВЛЕН. РИФЛЕНЫХ БАРАБАНОВ

ПРИНИМАЮТСЯ ЗАКАЗЫ:

НА ФИРМЕННЫЕ ПЕЧАТНЫЕ РАЗНЫЕ **ЖЕСТЯНКИ** КАК КРУГЛОЙ, ТАК И КВАДРАТНОЙ И ОВАЛЬНОЙ ФОРМ.

ТЕЛЕФОН № Е. 1-01-11 и Е. 1-30-43.

„ПРОМЕТ“

Промыслово-кооперат. металлические заводы Меткоомпромсоюза

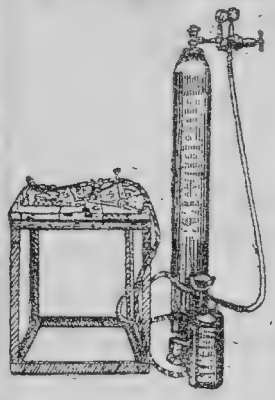

„Бензосвар“

Правление и контора

МОСКВА

Красная Пресня, 30.
Тел. 3-97-15

ТЕЛЕГР. АДРЕС:
МОСКВА—ПРОМЕТ

Председ. правления
Бредис И. Я.

Технорук завода
инж. Синявер В. М.



Газовая колонка

ЗАВОДЫ ПРОИЗВОДЯТ:

Завод № 1: Красная Пресня, 30. тел. 3-97-15.
Новоусовершенствованные аппараты для сварки металла и резки железа на жидком топливе—„бензосвар“; примуса: хозяйственные, технические, по особому заказу горелки и части.

Завод № 2: Новопресненский пер., д. № 7, тел. 3-36-81.
Газовые колонки для ванн сист. „НИП“, дровяные колонки для ванн, разные медницкие, жестяночные, давильные и полировочно-никелировочные работы.

Завод № 3: 1-й Бретский пер., д. № 7, тел. 4-18-92.
Железные шкафы для спецодежды по стандарту, одобренному Наркомтрудом.



Дровяная колонка



Шкаф

ОБ'ЕДИНЕНИЕ
чугунно-литейных механических и машиностроительных заводов

„СЕЛЬХОЗОБОРУДОВАНИЕ"

„С Х О"

при „МЕТКООПРОМСОЮЗЕ".

ПРАВЛЕНИЕ: Москва, Садовая-Спасская ул., дом 4,
телеф. 3-69-74 и 1-61-98.
Председ. правл.—тел. 1-34-03.
Телеграфный адрес: Москва СХО.

В состав об'единения входят следующие заводы:

1. Механический машиностроительный завод № 1.
Москва, Садовая-Спасская, 4, телеф. 1-61-98.

Завод производит: силосорезные, картофельно-копательные, торфо-пастилочные и др. сельхозмашины; горны кузнечные новейшей конструкции, центраторы, оборудование трансмиссии и др. механические и кузнечные работы.

2. Котельно-механический завод № 2.
Москва, Лефортово, ул. Дворникова, д. 4, телеф. Е.1-16-58.

Завод производит: всевозможные котельные и разные работы по железостроительным конструкциям, тележки и вагонетки для внутризаводского транспорта.

3. Чугунно-литейный и механический завод № 3.
Москва, 1-я Мещанская улица, Больничный переулок, дом 2, телеф. 5-63-56.

Завод производит: различного рода чугунное литье с обработкой и без таковой и разные механические работы.

4. Механический завод № 4.
Москва, Петровский парк, ул. Мишина, д. 26, телеф. 1-58-11.

Завод производит: хомуты для привязи скота; горно-кузнечные, переносные, всевозможные штамповочные работы (холодная и горячая штамповка) и др. различные слесарно-механические и кузнечные работы.

МЕХАНИЧЕСКИЙ ЗАВОД

ТРАНСПОРТНОГО ОБОРУДОВАНИЯ

член об'единения Меткоопромсоюза

Москва, 54, Зацепа, 21. Тел. В. 3-00-03.

Текущий счет № 107013 в Замоскворецком агентстве Госбанка.

Завод изготовляет:

ПОЖАРНЫЙ ОБОЗ всех типов, ручной и конный. КОЛЕСА механического производства с оборудованной сушилкой экипажные, ломовые, автомобильные. ГРУЗОВОЙ ОБОЗ—полки, дроги, колымаги, нефтянки, роспуска. САНИТАРНЫЕ КАРЕТЫ, ЭКИПАЖИ.

Меткопромсоюз

Инструментальный завод № 1

Москва, Красная Пресня, Б. Трехгорный пер. 3

телефон 4-22-38.

Производство

разного инструмента: метчики и клуп. механ. ключи цепные, шведские, гаечные, тиски параллельные, газовые прижимы, угольники и линейки слесарные, угольники столярные, пересечка пил и изготовление натфилей.

ПЕРВЫЙ ЗАВОД

Точность

МЕТКООПРОМСОЮЗА

ПРАВЛЕНИЕ: Проезд Художественного театра (бывш. Камергерский), дом № 5.
Тел. ПРАВЛЕНИЯ 3-07-95, 2-05-81 и 48-78.

ВЫЗОВ МЕХАНИКОВ

ЗАВОД ПРОИЗВОДИТ РЕСТАВРАЦИЮ И РЕМОНТ ПИШУЩИХ МАШИН И АРИФМОМЕТРОВ, А ТАКЖЕ ПОКУПАЕТ СТАРЫЕ МАШИНЫ

ЗАВОД ИМЕЕТ В МОСКВЕ 5 ФИЛИАЛОВ

МЕТКООПРОМСОЮЗ
МОСПК

Первое Лабораторно-Медицинское Объединение

Москва, Покровка, дом 33, тел. 1-23-51.

Входят следующие производства:

1. Медицинские аппараты—Бережковск. наб., д. 8, т. 4-37-46
2. Лаборат. и агроприборы—Покровка, д. 32.
3. Электро-медицинские и водолечебные аппараты—Б. Бронная, дом 27, тел. 81-10.
4. Электронагревательные приборы — Сивцев - Вражек, дом 3, тел. 2-42-00.
5. Электрическое оборудование для зуболечебниц—ул. Бебеля 1-я, тел. Петровский парк, доб. 58.

ИЗГОТОВЛЯЕТ:

1. Шкафы сушильные, спирометры, аппараты КОХА, бани и т. д.
2. Приборы Тришклера, приборы для определение влажности и объема хлеба Рассева, Журавлева, щупы, сита и т. д.
3. Полный комплект водолечебницы, диатермии, катодные бленды, электрические стерилизаторы и т. д.
4. Электрические утюги, электрические клеевварки, плиты и т. д.
5. Электрические зубоврачебные бор- и шлейфмашины.

ЗАВОД „ФОРВАРД“

Меткоопромсоюза. Москва, Б. Подгорский пер., дом № 6.
Телеф. Правления 1-76-59, 36-28, 5-32-50.

ПЕРВОЕ В СССР ПРОИЗВОДСТВО ПО МЕТАЛЛУ ДЛЯ РУЧНЫХ, ПРИВОДНЫХ И РЕЛЬСОРЕЖУЩИХ СТАНКОВ.

НОЖОВОЧНЫХ ПОЛОТЕН

ОГНЕТУШИТЕЛИ

системы БОГАТЫРЬ И ПЕНОБОЙ

Заряды к огнетушителям летние и зимние.

ВСЕВОЗМОЖНЫЕ ШТАМПОВОЧНЫЕ РАБОТЫ

Об'единение заводов „БИМО“

входит в систему Меткоопромсоюза

Правление: Москва, Рождественка, 12, тел. 3-08-50; 5-64-72.

ПРОИЗВОДИТ:

биметаллические трубы разных рхзмеров, штамповальные и литые пряжки, спортивные и охотничьи принадлежности, цепи проволочные и штампованные, карабины, парфосы. Гвозди, заклепки всех размеров, перетяжку и перемотку проволоки, сетку и металлические детские игрушки.

КООПЕРАТИВНО-ПРОМЫСЛОВОЕ Т-ВО

МЕТАЛЛОИНДУСТРИЯ

МЕТКОПРОМСОЮЗА

Москва, Садовая Триумфальная, 22.

ПРОИЗВОДИТ: мебельные приборы, чугунные и фарфоровые выключатели, всевозможные токарные работы, кузнечные работы, замки висячие, иголки для примусов.

ПРОМ. КООПЕР. Т-ВО

„ЛИТЕЙЩИК“

при Метнопромсоюзе

ИЗГОТОВЛЯЕТ:

литье из цветных металлов вчерне и с обработкой: насосы «Кертинг», масленки «Штауфер», краны газовые всех размеров и др.

Адрес правления и завода № 1—Москва, Таганка, Известковый пер., 12, тел. 4-46-51 и 55-35.

Текущий счет № 86, Замоскворецкое агентство Госбанка.

ПРОМ. КООПЕР. АРТЕЛЬ

„СПАЙКА“

Метнопромсоюза

Москва, Арбат, Сивцев-Вражек, 34. тел. 5-51-60.

ПРОИЗВОДСТВО МЕТАЛЛИЧЕСКИХ ИЗДЕЛИЙ ДЛЯ КОЖЕВЕННОЙ ГАЛАНТЕРЕИ.

Прием заказов на всевозможные слесарно-штамповочные работы

КООПЕРАТИВНЫЙ АВТОГЕННО-МЕХАНИЧЕСКИЙ и СТРОИТЕЛЬНЫЙ ЗАВОД „АМЭ“

Член Меткопромсоюза

Правление: Крестьянская застава, Моревский пер., №15, тел. 5-37-24
Брошевский пер., д. 9, тел. 4-08-62.



МЕТКООПРОМСОЮЗ
ЗАВОД
„ДИСКОВЫЙ ФРЕЗ“
Москва, Покровский вал, д. 9, тел. 58-02.
Контокоррентный счет № 115 в Таганском агентстве Госбанка

ПРОИЗВОДСТВО прорезных дисковых фрезов из самокальной стали и наждачных карборундовых кругов и брусков.

МЕТКООПРОМСОЮЗ
ПРОМЫСЛОВО-КООПЕРАТИВНОЕ Т-ВО
„ТАНК“

Правление: Ильинка, 3/4, Николаевская линия, 4-й проезд, пом. 27, телефон 68-08

ПРОИЗВОДСТВО:
Ультромартовских печей, механических кубов, кипятильников военного образца и пр. железо-жестяных и посудно-хозяйственных изделий.

ВРНГ УКРВОГЦЕМПРОМ УССР
Київський Силїкатний Технїкум
Київ, Покровська, № 4.
ВІДДІЛИ: Цемент, Динас, Шамот
Готують техніків—силікатного виробництва.—Груба кераміка
Студенти забезпечуються стипендією та гуртожитками
Директор—Иванов. Заст. дир. зав. учб. част.—Скрипченко

НАУЧНЫЕ ОРГАНИЗАЦИИ и УЧРЕЖДЕНИЯ и УЧЕБНЫЕ ЗАВЕДЕНИЯ

ВСНХ СССР

КОМИТЕТ ШВЕЙНОЙ ПРОМЫШЛЕННОСТИ

Научно-исследовательский институт швейной промышленности (НИШИ)

Директор Кубарев И. Ф. Зам. директора по научной части т. Тер-Овакимян И. А.
Телефон 5-48-47 и 4-16-83.

Задачи института:

а) Всестороннее изучение сырья, продукции и технологических процессов швейной промышленности и изыскание методов оптимального их использования.

б) Создание научно-обоснованных трудов и дисциплин по швейной технологии.

в) Конструирование новых видов одежды применительно к требованиям потребителя советской формации и в соответствии с новой структурой общественных отношений.

г) Изыскание способов утилизации отходов.

д) Разработка стандартов швейных изделий.

е) Отбор и конструирование наиболее совершенных видов оборудования, инструментов и приспособлений.

ж) Нормализация швейного оборудования, разработка стандартов.

з) Научно-исследовательская работа в области труда (профотбор, обучение, режим, психо-физиология труда).

и) Научно-исследовательские работы в области экономики промышленности (районирование, концентрация, специализация, снабжение и сбыт, развертывание, эффективность и рентабельность строительства) проблемы зарплаты и производительности.

к) Научно-исследовательские работы в области рационализации производства (организация производственных процессов, внутрифабричный транспорт, нормирование, управление, учет, обслуживание и контроль).

л) Широкое ознакомление промышленности и соответствующих технических кругов с достижениями в области работ института и содействие подготовке квалифицированных специалистов данной области техники

м) Обслуживание швейной промышленности в деле использования и освоения достижений союзной и иностранной науки и техники.

Всесоюзный Институт Строительных Материалов „В И С М".

Москва, Б. Орд., Пыжев. пер., 7; тел. В-1-48-04.

В октябре 1918 г. при Главстекле была образована скромная лаборатория, перешедшая в 1919 г. в ведение НТО ВСНХ и получившая наименование: „Государственная испытательная стекольно-керамическая станция".

При слиянии Главстекла со Стромотделом в 1921 г. станция была преобразована в Государствен.экспериментальн. институт силикатов.

В 1928 г. строительные материалы занимали в Институте силикатов уже доминирующее значение и, с выделением Отдела стекла в самостоятельный Институт стекла в феврале 1930 года, Институт был передан в ведение Союзстрой ВСНХ СССР, получив наименование Государственного научно-исследовательского института строительных материалов минерального происхождения.

Наконец, постановлением по ВСНХ СССР за № 1675 от 26-го декабря 1930 г. к институту был присоединен Отдел технического и строительного камня, выделенный из Института прикладной минералогии и, получив вышеуказанное наименование, перешел в ведение „Союзстройматериал" ВСНХ СССР, в свою очередь выделенного из Союзстроя.

Основными работами Института являются плановые научные исследования в области: изучения силикатного сырья, рациональных способов его использования, применения новых видов сырья, систематического изучения готовой продукции и стандартизация ее. Институтом закончен целый ряд актуальных работ по стройматериалам, имеющих и всесоюзное значение.

Для удовлетворения нужд местной промышленности Институтом открыты отделения в городах: Томске, Свердловске, Саратове, Тифлисе, Минске, Баку, Одессе, Ростове на-Дону, Симферополе, Самаре, Смоленске и Нижнем Новгороде. Подлежат открытию: в Ленинграде, Воронеже и Средней Азии (точное местонахождение еще не установлено). Таким образом весь СССР уже охвачен „ВИСМ" обслуживанием промышленности стройматериалов.

Институт имеет следующую структуру: дирекция, научно-технический совет, научный секретариат, при нем Научно-информационно-издательское бюро.

Сектора: вяжущих веществ, строительной керамики, огнеупорных и кислотоупорных материалов, битуминозных материалов, естественных строительных материалов, асбеста, бетонов и пластических масс, минеральных красок, изоляционных материалов и планово-экономический.

Бюро: тепло-производственное, проектно-конструкторское.

Производственные лаборатории: горно-механическая, обогатительная, цементная, керамическая.

Лаборатории: аналитическая, минерало-петрографическая, механических испытаний и физическая.

Контрольно-испытат. станция (находится также и при всех отдел.)

Административно-финансовый сектор.

ВСНХ—СССР

ГОСУДАРСТВЕННАЯ ГЕОЛОГО-РАЗВЕДОЧНАЯ КОНТОРА ПО ИЗЫСКАНИЮ и ИССЛЕДОВАНИЮ МИНЕРАЛЬНОГО СЫРЬЯ ДЛЯ ПРОМЫШЛЕННОСТИ СТРОИТ. МАТЕРИАЛОВ

„ГЕОЛОГОСТРОМ"

находящаяся в ведении

СТРОЙОБ'ЕДИНЕНИЯ ВСНХ СССР

Адрес: Москва, ГУМ, 3-я линия, пом. 195.
Адр. для телегр. МОСКВА—„ГЕОЛОГОСТРОМ"
Телефоны: 3-66-97, 57-38, 1-67-91

ГЕОЛОГОСТРОМ ДЕЙСТВУЕТ НА ТЕРИТОРИИ ВСЕГО СССР И МОЖЕТ С РАЗРЕШЕНИЯ ПРАВЛЕНИЯ СОЮЗСТРОЙМАТЕРИАЛА ОТКРЫВАТЬ ФИЛИАЛЫ ОТДЕЛЕНИЯ, АГЕНТСТВА и ПРОЧ.

В задачи ГЕОЛОГОСТРОМА входит:

а)—геологическое изучение различных районов СССР в целях выявления наличия и качества сырья, потребного для выработки стройматериалов минерального происхождения.

б) —производство исследований в отношении выявления пригодности для выработки стройматериалов минерального происхождения сырья, не применявшегося еще в строительстве.

в) —собирание и систематизация материалов и разработка выводов в отношении установления для планового строительства в целом по СССР и отдельным ее районам, основных стройматериалов минерального происхождения в зависимости от запасов того или иного сырья и экономической и технической целесообразности его использования.

г)—составление по данным ГЕОЛОГОСТРОМА карты СССР по месторождениям сырья, необходимого для выработки стройматериалов минерального происхождения.

д)—производство поисковых разведок месторождений сырья необходимого для выработки стройматериалов минерального происхождения и оценки этих месторождений с точки зрения экономической и технической целесообразности их эксплоатации.

е)—производство детальных промышленных разведок сырьевых баз для точного определения запасов сырья, его качества и возможных условий его эксплоатации.

ж)—производство гидротехнических сооружений (артезианского бурения) на глубину не более 100 метров в районах постройки заводов стройматериалов минерального происхождения союзного и республиканского значения по огнеупорно-керамической и цементной промышленности, в целях обеспечения производства водоснабжения.

з)—участие в комиссиях по выбору мест для постройки новых заводов по выработке стройматериалов минерального происхождения и установление прочности их, как с технической, так и с экономической точек зрения.

и)—производство топографических с'емок сырьевых месторождений.

к)—дача указаний органам проектирования, строительства, оборудования и эксплоатации заводов стройматериалов минерального происхождения в отношении особенностей производства, вытекающих из качества перерабатываемого сырья.

л)—консультация по вопросам сырьевых баз.

м)—наблюдение и контроль за производимыми другими подведомственными СОЮЗСТРОЙМАТЕРИАЛУ организациями геолого-разведочными работами по выявлению сырья для стройматериалов.

н)—утверждение (визирование) выявленных разведочными работами ГЕОЛОГОСТРОМА запасов сырья. Виза ГЕОЛОГОСТРОМА имеет силу для разрешения вопроса о постройке завода на выявленной сырьевой базе.

В СВОЕЙ СИСТЕМЕ ГЕОЛОГОСТРОМ ИМЕЕТ СЛЕДУЮЩИЕ СЕКТОРЫ:

1) Геологический сектор
2) Горно-буровой „
3) Геодезический „
4) Плановый „
5) Сектор ОЭТ и кадров
6) „ Управ. делами
7) „ Рационализации произв.
8) „ Снабжения

ГЕОЛОГОСТРОМ ИМЕЕТ СВОИ ОТДЕЛЕНИЯ:

На Урале и в Ленинграде.

ГОСУДАРСТВЕННЫЙ ЦЕНТРАЛЬНЫЙ НАУЧНО-ИССЛЕДОВАТЕЛЬСКИЙ ИНСТИТУТ ПО ЦВЕТНЫМ МЕТАЛЛАМ

„ГИНЦВЕТМЕТ“

Государственный центральный научно-исследовательский институт по цветным металлам (Гинцветмет), организованный в феврале 1930 г., является отраслевым научно-исследовательским институтом, обслуживающим промышленность цветных металлов, золота, платины и редких металлов и имеет своей задачей подведение строго научной базы под развертывание и реконструкцию указанных отраслей промышленности.

В соответствии с этой своей основной задачей Гинцветмет в своих лабораториях разрабатывает все основные проблемы как рационализации применяемых технологических процессов, так и работает над изысканием новых, более совершенных, разрабатывает вопросы создания новых отраслей промышленности, вопросы внедрения новых металлов и сплавов и замены дефицитных цветных металлов, вопросы использования новых видов и источников сырья, вопросы сокращения импорта и вопросов борьбы с потерями в цветной металло-промышленности.

Для выполнения указанных задач Гинцветмет имеет ряд лабораторий, построенных по принципу методологии разработки вопроса, именно:

СЕКЦИИ:

Механического обогащения.
Флотации.
Пирометаллургии.
Гидрометаллургии.
Электролиза водных растворов.
Электролиза расплавленных сред.
Химической технологии.
Сплавов и металлографии.
Литья и формовочных земель.
Рентгенографии.
Коррозии.
Аналитическая.
Физической химии.
Коллоидной химии.

Отражая в своих работах и нужды районирования промышленности, Гинцветмет имеет свои филиалы в Ленинграде, Свердловске, Томске, Иркутске и Ташкенте, основной задачей которых является обслуживание требований местной цветной и золотоплатиновой промышленности.

Предположены к открытию филиалы в Закавказьи и Казакстане.

Для проверки результатов своих лабораторных работ в более крупных полузаводских масштабах, Гинцветмет имеет в своем распоряжении Москворецкий опытный завод около ст. Царицыно Московско-Курской ж. д.

Одною из немаловажных задач Гинцветмета является также руководство исследовательскими работами, выполняемыми в заводских лабораториях цветной металлопромышленности.

Адрес: Москва, Пыжевский пер., 10.

ВСНХ — СССР

ГОСУДАРСТВЕННЫЙ (ВСЕСОЮЗНЫЙ)
НАУЧНО-ЭКСПЕРИМЕНТАЛЬНЫЙ ИНСТИТУТ

Гражданских, Промышл. и Инженерных Сооружений Союзстроя
Москва, Пушечная ул., д. 17. Тел. 1-82-58.

Институт Сооружений имеет задачами:

а) Техническую рационализацию и реконструкцию всех видов строительства в отношении общего характера строительных об'ектов, применяемых материалов, конструкций, методов производства работ, удешевления строительства и приближения его к условиям социалистического строя и быта.

б) Широкое ознакомление промышленности с достижениями института в указанных областях и всемерное внедрение их в производство.

в) Научный контроль, экспертизу и консультацию по вопросам строительства.

г) Переподготовку и подготовку научных кадров и квалифицированных работников в области строительства.

В порядке осуществления своих задач Государственный Институт Сооружений:

а) Устанавливает опытное производство новых материалов,

б) Осуществляет собственными силами, а также путем участия в производстве других организаций опытное применение новых материалов и конструкций, и возведение опытных сооружений.

в) Производит по особым заданиям или соглашениям технические консультации, экспертизы, научное руководство и научный контроль опытного и капитального строительства.

г) Производит обследования приемов производства работ в опытном и капитальном строительствах с анализами результатов их.

д) организует техникумы, курсы, лекции и доклады по вопросам строительства.

е) Организует с соблюдением установленных правил конференции, с'езды, совещания и выставки по вопросам строительства.

ж) Организует конкурсы на лучшие достижения в области строительства.

з) Издает с соблюдением установленных правил свои научные труды, сборники, статьи и библиографические материалы, касающиеся специальной и популярной литературы по строительству.

В состав Государственного Института Сооружений входят следующие филиалы:

1) Ленинградское отделение (Ленинград, Казначейская ул., д. 6/13).
2) Уральское отделение (Свердловск, ул. Ленина, 20).
3) Средне-Волжское отделение (Самара, Кооперативная ул., № 194).
4) Нижне-Волжское отделение (Саратов, Ильинская ул., № 68/70).
5) Нижегородское отделение (Нижний Новгород, Гризинский пер., 23).
6) Сектор сооружений Крымского института промышленности (Симферополь, ул. Розы Люксембург, № 20).
7) Сибирское отделение (Новосибирск, проспект Сталина, № 19).
8) Северо-Кавказское отделение (Ростов н/Дону, Казанский пер., д. 43/45).
9) Закавказский Институт сооружений (Тифлис, проспект Руставели, № 36).
10) Средне-Азиатское отделение (Ташкент, Средне-Азиатское ЭКОСО).

При Институте Сооружений состоят:

а) Постоянная всесоюзная выставка по строительству (Управление выставки — Москва, ГУМ, 2-ой этаж, 2-я линия, помещение 148, т. 2-81-60) и Ленинградское отделение выставки (Ленинград, проспект 25 октября, д. 39 б. Аничковский дворец).

б) Вечерний техникум по подготовке техников (трехгодичный), десятников (двухгодичный) и мастеров (годичный).

В. С. Н. Х. СОЮЗСТРОЙ

ГОСУДАРСТВЕННЫЙ ИНСТИТУТ НОРМ и СТАНДАРТОВ СТРОИТЕЛЬНОЙ ПРОМЫШЛЕННОСТИ

„ИННОРС“

Москва, Никольская, Ветошный ряд, здание ГУМ'а помещ. 290

Телефоны: Управделами и канцелярии—4-36-81

ЗАДАЧИ ИНСТИТУТА

Научно-исследовательская и экспертная работа в области нормирования, типизации и стандартизации в промышленном, гражданском и инженерном строительстве и в промышленности строительных материалов. Разработка строительных норм и стандартов. Организация и планирование работы по нормированию и стандартизации в строящих и проектирующих организациях. Издание строительных норм, типов и стандартов.

Директор Института М. Г. Воробьев тел. 3-86-68, зам. директора И. М. Власов тел. 4-36-81, зам. директора А. В. Розенберг зам. директора П. С. Белиц-Гейман

Сектор архитектурных промыш. сооружений т. 1-66-83

Секции: гражданских сооружений, промышленных сооружений, населенных мест, проектного нормирования.

Сектор инженерных сооружений—т. 1-13-45

Секции: инженерных сооружений, санитарно-технических сооружений.

Сектор конструкций—тел. 3-67-67

Секции: конструкции гражданских сооружений, конструкции промышленных сооружений, проектирования сборных домов, конструктивного нормирования.

Сектор материалов и средств производства—т. 1-13-45

Секции: строительных материалов, средств производства.

Сектор производственных и эксплоатационных процессов—тел. 3-89-11

Секции: производственных строительных процессов, производствен. технических процессов, эксплоатационных процессов

Сектор кадров—
Планово-экономическое бюро—
Сектор внедрения стандартов—
Редакционно-издательский отдел— } телеф. 1-13-45

Филиалы: Ленинград, ул. Плеханова, 3.
Директор А. И. ТРАУДИН.

Харьков—Директор КРУЧИНИН-ЛЕБЕДЕВ
Ул. Вольной Академии, ст. пассаж № 25.

ИНСТИТУТ НЕМЕТАЛЛОВ

ЛЕНИНГРАД.

В 1930 г. по Институту неметаллических полезных ископаемых работало 73 партии с общим бюджетом в 2 млн. рублей.

ВЫПОЛНЕНИЕ ПЛАНА:

Геологическая с'емка	112%
Ручное бурение	101%
Механическое бурение	40%
Средняя глубина по ручному бурению	13,7
» стоимость 1 пог. метра по ручн. бур.	8 руб.

ГЛАВНЕЙШИЕ РЕЗУЛЬТАТЫ ГЕОЛОГО-РАЗВЕДОЧНЫХ РАБОТ.

I. СТРОЙМАТЕРИАЛЫ

Латнинская—Поисковыми работами обнаружено 5 новых линз с запасом около 10 млн. тонн и приступлено к общему освещению района путем широкой митологии с'емки.

Часов-Ярская—Установлен запас в 100 млн. тонн запаса, что вместе с выявленным в прошлом году запасом дает около 140 млн. тонн.

Соларская — В Мухрановском м-нии обнаружен запас ориентировочно 1.000.000 тонн; поисковыми работами обнаружены еще два новых месторождения Корч-уголь—Белкинское и Сараневское.

Магнитогорской—доломит—1 200 000 тонн, огнеупорная глина около 3 100 000 тонн, известняк 30—35 млн. тонн.

Турксиб—выявлены геологические предпосылки для намечения точек для постройки цементных заводов.

II. ХИМИЧЕСКОЕ СЫРЬЕ

Соляные озера—В Прииртышском районе исследовано 6 озер с ориентировочным запасом 60 000 000 тонн.

В Иркутском районе наметилась возможность нахождения самостоятельного соляного пласта на границе Среднего Кембрия и Балагинской свиты.

Бор—Обнаружено м-ние бора в Керченско-Таманском р-не с ориентировочным запасом 1 000—1 500 тонн минерала при среднем содержании B_2O_3 в 30%.

Форфориты—В Вятско-Ветлужском р-не обнаружены запасы ориентировочно 100 млн. тонн.

В Актюбинском р-не поисковыми работами найдены м-ния с запасом 17,2 млн. тонн категории В и 30 мил. категории С.

III. ГОРНО-РУДНОЕ СЫРЬЕ

Слюда—Геологическая с'емка в Мамско-Витимском районе позволила точно оконтурить полосу кристалич. сланцев и дала возможность разыскать несколько новых жил. В Бирюсинском значительно расширен район слюдоносности.

Корунд—Работами Уральской партии значительно увеличены запасы корунда, примерно до 25 тыс. тонн категории В и С.

Аппатиты—5 партиями по детальной с'емке заснята площадь в 350 км в масштабе 4500.

В процессе с'емки были найдены новые месторождения редко земельных минералов.

В текущем году Институт комплектует, около 40 оперативно-производственных партий, каковые в дальнейшем будут переданы Райуправлениям. По всем этим партиям институт составил заявки на снаряжение и оборудование, уточняемое ныне с Геолснабом под руководством члена коллегии т. Рудневского. Особое внимание уделяется магнитогорным партиям, которые должны выехать в поле в течение марта, а также партиям, которые будут работать в отдаленных местностях Сибири, куда надлежит забрасывать снаряжение и продовольствие и оборудование не позже марта м есяца.

По научно-исследовательским партиям положение усложняется тем обстоятельством, что проект этих работ не обсуждался плановым Совещанием по существу. Институт представил этот проект на обсуждение общественности. В настоящее время проеет этот прошел через ИТС и Варнитсо. Ориентировочно можно считать, что об'ем по научно-исследовательским рабо м выраз ится в 23 партии.

ВСЕСОЮЗНЫЙ ГОСУДАРСТВЕННЫЙ НАУЧНО-ИССЛЕДОВАТЕЛЬСКИЙ ИНСТИТУТ ЗЕРНА И ПРОДУКТОВ ЕГО ПЕРЕРАБОТКИ

„НИИЗ"

НАРКОМСНАБ СССР

Москва, Тверская 34, телефоны: 67-46 и 2-30-96.

Научно-Исследовательский Институт Зерна и продуктыего переработки (НИИЗ) находится в системе НКСнаба СССР и является центром научно-исследовательской работы в области мукомолья, элеваторного дела и хлебопечения, включая в свою программу также и экономику хлебооборота.

В соответствии с изложенными установками, задачами Института являются:

а) изучение свойства зерна и продуктов его переработки в отношении мукомольных и хлебопекарных качеств, изучение вопросов хранения, сушки, влияния условий транспорта и перемещения на зерно, изучение технологии зерна и продуктов его переработки,

б) изучение и испытание машин и аппаратов для мукомольного, крупяного и хлебопекарного производства, а также машин и аппаратов элеваторно-складского хозяйства и зерносушения,

в) производство всякого рода анализов и испытаний зерна и продуктов его переработки, связанных с прорабатываемыми темами.

г) разработка методов испытания зерна и продуктов его переработки.

д) широкое ознакомление мукомольной, крупяной и хлебопекарной промышленности, а также соответствующих организаций с результатами работ Института; подготовка научных работников по отраслям, входящим в программу работы Института,

е) разработка вопросов, связанных с установлением стандартов продуктов переработки зерна (муки, крупы, отрубей, печеного хлеба и т. д.), а также вопросов, связанных с примесями и использованием второстепенных культур,

ж) разработка методов лабораторного контроля производства,

з) содействие рабочему изобретательству (экспертиза и консультация по рабочему изобретательству,

и) изучение вопросов хлебной экономики.

Институт подразделяется на следующие отделы:

I. ЭЛЕВАТОРНО-СКЛАДСКИЙ с опытным зернохранилищем и зерносушилкой, ставящий следующие проблемы:

а) изучение свойств и качеств зерна,

б) вопросы хранения зерна на элеваторах и складах и изменений, происходящих в зерновых массах при передвижении их внутри элеватора,

в) изучение изменен. свойств зерна при гужев., речн., морских и ж.-д. перевоз.,

г) зерноочистка, и переработка зерна на специальных машинах, обезличение и подсортировка,

д) зерносушение,

е) лечение зерна и борьба с амбарными вредителями,

ж) опытное изучение элеваторов и элеваторного дела.

II. МУКОМОЛЬНО-КРУПЯНОЙ ОТДЕЛ с опытной мельницей и крупорушкой Отдел ставит проблемы:

а) изучение влияния свойств и качества сырья на выход продуктов,

б) технопроизводственные показатели работы мукомольных предприятий,

в) оценка сырья промежуточных и готовых продуктов производства,

г) изучение процессов производства (схемы, помолы, скорости и т. д.),

д) изучение оборудования предприятий,

е) исследование приемов хранения готовых продуктов (примеси, температуры тара и т. д.,

ж) выработка стандартов муки.

III. ХЛЕБОПЕКАРН. ОТД., с опытн. хлебозавод., ставящий следующие вопросы:

а) изучение влияния свойств и качеств сырья на хлебопекарные качества муки,

б) оценка сырья вспомогательных материалов хлебопечения и готового продукта,

в) изучение технологических процессов хлебопечения (дрожжи, закваски, брожения и проч.),

г) изучение хлебозаводов и хлебопекарного оборудования,

д) изучение организации производств (хронометраж, показатели и т. д.),

IV. ЭКОНОМИЧЕСКИЙ ОТДЕЛ разрабатывает следующие проблемы:

а) общая экономика хлебооборота,

б) экономика мукомолья,

в) экономика элеваторно-складского дела и хлебные перевозки,

г) экономика хлебопечения

Все отделы (кроме экономического) имеют специально оборудованные мельничные, хлебопекарные, энтомологические, физические, химические, микробиологические лаборатории, обслуживающие соответств. отдел и разрабатывающие исследуемые темы.

НАУЧНО-ИССЛЕДОВАТЕЛЬСКИЙ ИНСТИТУТ МОЛОЧНОЙ ТОРГОВЛИ И ПРОМЫШЛЕННОСТИ при НАРКОМТОРГЕ СССР

„НИМИ"

Москва, Тверская, угол Советской пл., д. 34.

Директор института Галаев, П. В.
Зам. по научной части проф. Иниихов, Г. С.

Институт НИМИ имеет следующие цели:

а) Научная разработка экономических и технических основ социалистической реконструкции и индустриализации молочного хозяйства.

б) Научное об'единение, согласование и направление деятельности республиканских и местных научных организаций, разрабатывающих вопросы молочной торговли и промышленности применительно к запросам соответствующих районов.

в) Разработка вопросов методики научных исследований по специальности.

г) Сводка научных и практических достижений в СССР и за границей в области молочной промышленности и молочного рынка и разработка возможности их применения в условиях социалистического строительства.

д) Организация временных и постоянных комиссий, научных собраний, совещаний, лекций и докладов, конференций и т. п., а также экспедиций обследований по предметам входящим в круг ведения ин-та в пределах СССР.

Институт основан в начале 1930 г. и подразделяется на три сектора: 1. Сектор экономики, 2. Сектор технологии, биохимии и бактериологии, 3. Сектор промышленного строительства.

Работы производятся: в Вологде, Новосибирске, Омске, Киеве, Минске, Ростове н/Д, Одессе.

НАУЧНО-ИССЛЕДОВАТЕЛЬСКИЙ ИНСТИТУТ ТЕКСТИЛЬНОЙ ПРОМЫШЛЕННОСТИ В ВЕДЕНИИ ВСЕСОЮЗНОГО ОБ'ЕДИНЕНИЯ ТЕКСТИЛЬНОЙ ПРОМЫШЛЕННОСТИ ВСНХ СССР

„НИТИ"

Москва, Б. Калужская, д. 75.

Директор Института Азарх, Б. А.
Зам. „ „ Садов, Ф. И.
„ „ „ Косаров, В. М.
„ „ „ Анучин, С. А.

Институт НИТИ имеет следующие задачи:

1. Организация, руководство и планирование всей научно-исследовательской работой текстильной промышленности.

2. Научно-исследовательская проработка основных техно-экономических проблем, связанных с переводом промышленности на высшую техническую базу, всемерное содействие и участие в развитии сырьевой базы текстильной промышленности, в частности развитие новых видов сырья.

3. Обслуживание текстильной промышленности в деле использования достижений мировой и союзной науки и техники, осведомление с этими достижениями, также с работами НИТИ широких кругов работников промышленности, подготовка научно-исследовательских кадров и поднятие квалификации работников текстильной промышленности.

Институт основан в декабре 1927 г. и подразделяется на 9 секторов:

1) Сектор хлопка. 2) Сектор шерсти, 3) Сектор шелка, 4) Сектор искусственного волокна, 5) Химико-красильный сектор, 6) Сектор лубяных волокон, 7) Сектор машиностроения, 8) Бюро испытания текстильных материалов. 9) Бюро стандартизации и экспертизы хлопка.

НАУЧНО-ИССЛЕДОВАТЕЛЬСКИЙ ИНСТИТУТ ПРОМЫШЛЕННЫХ КАДРОВ ВСНХ СССР

Москва, Мясницкая № 3, Тел. 71-08; 4-62-71

Научно-Исследовательский Институт Промышленных Кадров ВСНХ СССР ставит своей задачей:

а) теоретическое изучение проблемы промышленных кадров (с социально-экономической, технической, психо-физиологической и педагогической точек зрения) на основе марксизма, ленинизма, пользуясь методом диалектического материализма;

б) борьбу с буржуазными и мелко-буржуазными течениями в области промышленных кадров как в теории, так и на практике;

в) всестороннюю социалистическую рационализацию всей работы промышленности в области подготовки кадров.

Для разрешения указанных задач Институт совместно с соответствующими Научно-Исследовательскими Институтами разрабатывает следующие проблемы:

а) трансформацию категории рабочей силы в хозяйстве переходного периода (теория „рабочей силы" в советском хозяйстве);

б) тенденции социалистической реконструкции техники в Советском Союзе;

в) изучение новых социалистических отношений, создающихся в процессе производства и вытекающую отсюда проблему рабочего организатора производства.

Используя эти теоретические работы Институт изучает и разрабатывает следующие вопросы:

а) технологический процесс производства и организационное строение его с точки зрения его влияния на изменение состава работающих в количественном и качественном отношении (инженер, техник, мастер, рабочий и др.);

б) типы, профиля, производственные характеристики этих участников производственного процесса;

в) методологии определения количественного соотношения их в предприятии или об'единении предприятий и методологии планирования потребности, так и в пределах отдельных производственных единиц;

г) исследование и определение форм, методов и системы общественно-политического воспитания во всех формах подготовки промышленных кадров;

д) физиологическое изучение рабочих процессов;

е) педологическое и психо-техническое изучение и рационализация процессов труда и обучения;

ж) методы проектирования учебного оборудования, учебных зданий, учебных пособий;

з) задачи, система, организация, методология и методико-производственного, теоретического обучения во всех формах подготовки промышленных кадров;

и) исследование и разработка типов, профилей и характеристик индустриально-педагогических кадров и построения нормальной системы их подготовки;

к) установления системы управления учебными учреждениями;

л) установление методов инспектирования и руководства учебными учреждениями и процессом обучения в них;

м) анализ и обобщение опыта работы системы учреждений подготавливающих промышленные кадры (как в СССР, так и за границей) для борьбы с классовыми враждебными влияниями в области подготовки кадров, и для распространения накопившегося положительного опыта, так и широкая популяризация итогов работ Института среди широких трудящихся масс;

н) подготовка научных пролетарских кадров.

ВСЕСОЮЗНЫЙ НАУЧНО-ИССЛЕДОВАТЕЛЬСКИЙ ИНСТИТУТ КАУЧУКА и ГУТТАПЕРЧИ

Москва, Маросейка, 12; тел. 3-81-47.

Директор **Скорняков Н. Л.**

Зам. директ. **Рихтер А. А.**, **Хундадзе С. Ф.**

ОТДЕЛЫ (лаборатории):

1. Систематики растений и ботанической географии.
2. Физиологии растений.
3. Анатомии растений.
4. Биохимии.
5. Цитологии.
6. Микробиологии.
7. Селекции.
8. Энтомологии.
9. Протистологии.
10. Метеорологии и Климатологии.
11. Химической технологии.
12. Отдел. опытных установок.

Институт является центром научно-исследовательской работы по изучению каучуконосов и их эксплоатации. Положение о нем утверждено 4 августа 1930 г.

УКРАИНСКОЕ ОТДЕЛЕНИЕ НАУЧНО-ИССЛЕДОВАТЕЛЬСКОГО ИНСТИТУТА КАУЧУКА и ГУТТАПЕРЧИ (КИЕВ).

Директор **А. Б. Войновский.**

ОТДЕЛЫ:

1. ХИМИИ. 2. ТЕХНОЛОГИИ. 3. МЕХАНИЗАЦИИ и МАШИНИЗАЦИИ. 4. СЫРЬЯ (с секциями полеводства и агрохимии, генетики и селекции, фитопатологии, прижизненного использования, физиологии и анатомии).

Задача Института — научно-техническое изучение вопросов техники производства каучука и культуры необходимого для него сырья. Институт специализировался на растении ваточнике. Открыт 17 марта 1930 г.

ЦЕНТРАЛЬНЫЕ НАУЧНО-ИССЛЕДОВАТЕЛЬСКИЕ СТАНЦИИ

1. КАРА-ЧОКАТСКАЯ (ст. Кара-Чокат Самаро-Златоустовской железной дороги). Директор **Н. Н. Киселев.**
2. КАРНАКСКАЯ (ст. Туркестан Средне-Азиатской железн. дороги). Директор **М. В. Культиасов.**
3. МАРГУШЕВАНСКАЯ (ст. Евлах Закавказской железн. дороги, м. Тертер). Директор **И. Н. Розин.**

ОРГАНИЗУЮТСЯ:

1. ТАШКЕНТСКАЯ 2. ЦИХИ-ДЗИРСКАЯ (Батум)

Задачи станций — всестороннее изучение отдельных каучуконосов, разработка приемов их культуры и изыскания наиболее рациональных способов максимального получения из них каучука. Станции специализированы по каучуконосам: 1-я по хондрилле, 2-я по тау-сагызу, 3-я по гвайюле. Открыты в 1930 г.

Институт наглядных пособий

сектора пропаганды и прессы НКЗ УССР.

Секции Института.—Методологическая, реконструкции сельского хозяйства, растениеводства, животноводства, художественного и технического оформления пособий.

Институт прорабатывает новые типы учебных пособий, инструктирует учебные заведения, организует выставки как постоянные, так и передвижные, устраивает агрокабинеты.

При институте имеется научно-показательная фабрика учебных пособий.

СОСТАВ РУКОВОДИТЕЛЕЙ:

Директор института **А. Ф. Грекулов.**

Зав. научн. частью: **проф. Д. К. Третьяков.**
проф. И. К. Павлович.

РЕНТГЕНО-ТЕХНИЧЕСКАЯ МАСТЕРСКАЯ АПТЕКОУПРАВЛЕНИЯ МОСОБЛЗДРАВОТДЕЛА

ОБОРУДОВАНИЕ электро-свето-лечебных и рентгеновских кабинетов.

ИЗГОТОВЛЕНИЕ и **РЕМОНТ** всевозможных электро-физиотерапевтической аппаратуры и электро-нагревательных приборов.

РЕМОНТ МОТОРОВ ДИНАМОМАШИН.

ПОЛНОЕ ВОССТАНОВЛЕНИЕ (точка, правка и никелировка) хирургических инструментов.

Запросы следует адресовать: Москва, центр, Никольская, 11—**АПТЕКОПРАВЛЕНИЕ** или непосредственно в мастерскую, адрес: Москва, Домниковская улица, угол Докучаева пер., дом 11/22. Телефон **3-65-84.**

Государственная Фабрика Моделей и Макетов
ВСЕСОЮЗНОЙ ПОСТОЯННОЙ СТРОИТЕЛЬНОЙ ВЫСТАВКИ

НАУЧНЫЕ МОДЕЛИ

Модельное производство принимает на себя моделирование об'ектов по всем видам науки и техники. Моделируются целые производства с последовательным показанием всех процессов производства и всего цехового оборудования и отдельные модели по архитектуре и строительству, механике, теплотехнике, металлургии, дорожному строительству, жел.-дор. транспорту, мостостроению, мелиорации, гидротехнике, лесоводству, торфянному делу и т. д.

Рекомендуются комплекты:
Показательные модели для научных кабинетов ВТУЗ'ов всех специальностей
Учебные модели для политехнической школы

МОСКВА,
Якиманка, 1-й Бабьегородский пер., д. № 5 Телеф.: В 1-77-27.

Московский Областной Союз Потребительских Обществ

СЕКТОР-КУЛЬТТОВАРОВ

доводит до сведения всех школ и учебных заведений, что в Москве **открыты розничные магазины:**

1. **По оборудованию кабинетов химических, физических и естествознания.** Неглинная ул.. д. 11; т. 4-93-56
2. **По оборудованию агро-кабинетов и сельскому хозяйству.** Лубянская площ., угол улиц Пушечной и Дзержинского, д. 1; тел. 2-93-13.

Заказы районных О. П. и Ц. Р. К. Мос. области направлять непосредственно базе МОСПО.
Сретенка, д. 11, тел. 92-70.

НАУЧНО-ИССЛЕДОВАТЕЛЬСКИЙ ИНСТИТУТ МЯСНОЙ ПРОМЫШЛЕННОСТИ НАРКОМСНАБА СССР

Адрес: Москва, Мясницкая, 24. Телефон 4-77-34

Директор Института Кацаренус, Андрей Иванович. Тел. 4-16-49.

Зам. директора Златковский, Давид Григорьевич. Тел. 4-56-79.

Научно-Исследовательский Институт Мясной Промышленности (НИИМП) организован в 1930 году.

Основной задачей Института является подведение под строющуюся и развертывающуюся крупную социалистическую индустрию СССР научно-технической базы и разработка целого ряда мероприятий по реконструкций существующей мясной промышленности с целью достижения максимального и эффективного использования скотосырья. Наряду с этим в задачи Института входит внедрение новых культурных методов работы в мясной промышленности и пропагандирование среди широких рабочих масс идей крупной мясной социалистической индустрии.

СТРУКТУРА ИНСТИТУТА:

Институт разбивается на 5 секторов:

1) Сектор скотосырья (мясное животноводство)
2) Технологический сектор
3) Инженерно-конструкторский
4) Экономический сектор
5) Массовый сектор

Институт имеет отделения в Ленинграде и Харькове.

Научно-исследовательский институт пищевой и вкусовой промышленности НКСнаба СССР.

Адрес: Москва, Китайгородский пр., Политехнический музей, пом. № 18.
Телефоны: 5-02-52.

Директор Института: Гурский, Михаил Николаевич } т. 3-93-28
Зам. директора—т. Емельянов, Андрей Михайлович }
Ученый секретарь т. Духовской Александр Иосифович, т. 5-02-52

Научно-исследовательский институт пищевой и вкусовой промышленности является Всесоюзным органом при Наркомснабе СССР, осуществляющим научно-исследовательскую работу

а) по вопросам кондитерской, комбикормовой и жировой промышленности,

б) по общим для пищевкусовой промышленности вопросам,

в) по изысканию новых видов сырья для указанных отраслей пищевой промышленности;

д) по освоению технических достижений зарубежных стран в области новых производств пищевой промышленности и постановке их в СССР.

Свою работу НИПИ осуществляет путем:

а) лабораторных исследований,

б) всестороннего испытания сырья и продукции;

в) организации и ведения опытных производств в полузаводском масштабе и соответствующих установках как у себя, так и на предприятиях пищевой промышленности;

г) испытания машин и аппаратов как на собственных установках, так и на предприятиях;

д) ознакомления с новейшими техническими достижениями науки и техники Зап. Европы и Америки и использования достижений в своей работе.

Общее руководство работой Института осуществляется дирекцией.

В целях максимальной связи с промышленностью Институт берет на себя консультацию для государственных и общественных организаций по вопросам, связанным с направлением работ Института; осуществляет систематическое продвижение всех достигнутых результатов к использованию в хозяйственном строительстве СССР; принимает к исполнению производство (по соглашению) анализов, имеющих арбитражное значение; организует постоянную выставку новых видов сырья и продукции; организует соответствующие научные с'езды, совещания и конференции, периодические курсы, доклады, лекции и т. д.; издает научные руководства труды, справочники, массовую научную литературу и др. издания в пределах, поставленных перед ним задач; осуществляет библиографию союзной и иностранной литературы по пищевой промышленности; издает бюллетень аннотаций и рефератов статей из иностранной прессы по вопросам пищевой промышленности.

Всесоюзный государственный научно-исследовательский институт плодоовощной промышленности при НКСнабе СССР

Москва 9, Тверская, 13. ■ Тел. 2-94-28.

Всесоюзный государственный Научно-исследовательский институт плодоовощной промышленности является высшим научно-исследовательским учреждением.

Основными задачами Научно-исследовательского института являются:

а) Изучение и разработка мероприятий по реконструкции и механизации перерабатывающей промышленности;

б) изучение и разработка вопросов и мероприятий рационального использования плодоовощей, как продуктов питания и технического их использования (технологии);

в) ведение работ по изысканию новых видов сырья для плодоовощной промышленности;

г) ведение работ в области изучения и постановки в СССР новых видов плодоовощной промышленности;

д) изучение вопросов стандартизации, хранения и перевозки плодоовощей;

е) научная разработка других практических проблем переработки, распределения и снабжения овощей;

ж) научное об'единение, согласование и направление деятельности местных научно-исследовательских учреждений, разрабатывающих вопросы плодоовощной промышленности и изобретательства;

з) разработка и проверка вопросов методики научных изысканий в области плодоовощного дела;

и) разработка и сводка достижений в области научных исследований в СССР и заграницей по плодоовощному делу;

к) консультации по вопросам плодоовощного дела и плодоовощной промышленности;

л) содействие широкому распространению в стране научных достижений по вопросам плодоовощной промышленности и плодоовощного питания;

м) подготовка кадров научных работников по вопросам плодоовощного дела и плодоовощной промышленности.

Во главе Института стоит Дирекция (директор и его заместители).

При Институте для методического руководства научной работой состоит Научный совет, в который входят старшие научные сотрудники Института, представители хоз и кооперативных организаций, заинтересованных в работе Института, и лица, приглашаемые дирекцией института.

Институт имеет свои отделения на местах, организует экспедиции, лаборатории и ведет опытные исследования заводского и полузаводского типа, а также научно-экономические и технологические изыскания по всем вопросам плодоовощного дела.

При Институте учреждены курсы для подготовки научных кадров высшей квалификации (аспирантура), а также имеется научная библиотека, издательство (в том числе журнала „Плодоовощное Дело"), стат.-информ.-бюро и экспериментально выставочная база.

Институт, кроме работы, определенной годичным планом производит экспертизы, консультации, установки производства, монтажные работы, анализы и т. п. по заданиям соответствующих учреждений и хозорганов.

Институт Промышленно-Экономических Исследований

ВСНХ СССР

Москва, ул. 1-го мая д. 3. Телефон 1-38-97.

Институт Промышленно-Экономических Исследований (ИПЭИ) находится в составе и под непосредственным руководством планового сектора ВСНХ СССР. Он является центром научно-исследовательской работы в области промышленно-экономических исследований и имеет своей задачей постановку и разработку технико-экономических проблем, связанных с реконструкцией и планированием промышленности, в первую очередь по линии разработки вопросов генерального, а также и пятилетнего плана промышленности СССР.

ИПЭИ, как центр экономической научно-исследовательской работы в промышленности, осуществляет методологическое руководство и объединение всей указанной работы пром. объединений, проектирующих организаций, НТС'ов и отраслевых институтов промышленности, согласуя при этом план своих работ с основными проблемами секторов НТЭУ ВСНХ СССР.

Изучение намеченных проблем ведется Институтом в функционально-отраслевом разрезе.

В соответствии с изложенными установками, задачами Института являются:

а) разработка общих вопросов социалистической реконструкции промышленности и, в частности, разработка рабочей гипотезы социализма, которая должна быть положена в основу работ по составлению генерального плана промышленности, изучение технических и социально-экономических структурных сдвигов, выявление тенденций и перспектив развития промышленности по основным линиям реконструкции хозяйства (электрификация, химизация, автоматизация и т. д., а равно специализация предприятий и их кооперирование и разрзбота методологии техно-экономических расчетов генеральных планов.

б) Изучение структуры промышленности, эффективности капиталовложений по предприятиям и отраслям. Изучение издержек производства и их снижений (исследование проблемы связи промышленности СССР с мировым хозяйством, вопросы экспорта и импорта), а также по изучению капиталовложений в экспортную промышленность и изучение вопросов об оптимальных размерах предприятий, специализации и кооперирования их, проблема качества продукции;

в) изучение вопросов географического размещения промышленности в функциональном разрезе: общеметодологические вопросы, влияние на размещение энергетического фактора, транспортного фактора и фактора рабочей силы и в отраслевом разрере: размещение топливной промышленности, металлургической, машиностроительной, химической, текстильной и прочих отраслей. Изучение районных промышленных комплектов и др.;

г) изучение вопросов труда и быта рабочих и, в частности, изучение факторов, влияющих на производительность труда, изучение эффективности методов соцсоревнования, непрерывки и 7-ми часового рабочего дня, изучение вопросов зарплаты, охраны труда и техники безопасности, жилстроительства и других строительств по обслуживанию профессиональных, культурных, бытовых нужд рабочих, в связи с новыми формами работы и построения нового быта рабочих;

д) изучение финансового хозяйства, промышленности в целом, по отраслям промышленности и отдельным группам предприятий, в частности, вопросов о формах кредитования, анализа, структуры балансов, определения структуры основных и оборотных капиталов, мобилизация внутренних ресурсов промышленности, борьба с потерями и проч.

е) техно-экономическое изучение динамики, сдвигов и реконструктивных процессов мировой промышленности в целом и по отдельным районам, отраслям и крупным предприятиям, в целях использования этого материала для развития советской промышленности.

ж) подготовка научно-исследовательских кадров для промышленности путем создания аспирантуры при институте.

Намеченные задачи выполняются секциями:

а) методологической и плановых проблем промышленности,
б) эффективности фондовых вложений и производительности труда.
в) географического размещения промышленности,
г) экономики мировой промышленности,
д) финансового хозяйства промышленности,
е) социалистических форм труда и быта рабочих,
ж) экономический кабинет (на правах секции).

Работа каждой секции в основном сводится к следующему:

1. Секция методологическая и плановых проблем ставит:

а) ряд проблем по изучению воспроизводства советского хозяйства с целью определения схемы расширенного воспроизводства социалистической промышленности;

б) проблему синтетического планирования промышленности, с целью создания марксистки обоснованной метологии: методика, схема, показатели и т. д., для контрольных цифр годового и пятилетнего плана промышленности.

в) разработку методологии внутри-заводского планирования и планирования промкомбинатов.

2. Секция эффективности фондовых вложений и производительности труда ставит:

а) проблемы техно-экономической реконструкции промышленности. В этой работе предполагается установить основные линии техно-экономической реконструкции промышленности (химизация, электрификация, механизация и т. д.) в пятилетнем плане и их взаимной увязке и разрешения ряда конкретных вопросов этой реконструкции (как то: проблема кооперирования и специализации новых видов сырья, замена импортного сырья отечественным и т. д.);

б) вопросы производительности труда в связи с фондовыми вложениями в промышленность в целом и с отдельными ее отраслями;

в) проблемы амортизации социалистической промышленности.

Здесь будет разработана методология амортизационных отчислений для отдельных отраслей промышленности советского хозяйства;

г) вопросы себестоимости и качества продукции. Здесь будет дана методология калькулирования, определение колебаний себестоимости по предприятиям и отраслям и учета качества продукции.

3. Секция географического размещения промышленности ставит темы функционально методологические

а) здесь уже разрабатывается марксистская теория размещения промышленности при капитализме и в условиях советского хозяйства. Разрабатываются вопросы размещения промышленности в пятилетнем плане;

б) ставятся проблемы районных комплексов;

в) размещение отдельных отраслей;

г) разрабатывается экономико-географический атлас промышленности, карты которых будут давать точное указание местоположения каждого промпредприятия и технэкономическую характеристику, как каждого промпредприятия, так и в целом отраслей промышленности.

4. Секция экономики мировой промышленности ставит проблемы по технико-экономическому изучению промышленности с целью возможного использования достижений капиталистической промышленности в промышленности Советского союза.

В связи с этим секция прорабатывает вопросы:

а) основные техно-экономические проблемы мировой промышленности,

б) проблемы энергетики и химизации мировой промышленности,

в) проблемы производительности труда в мировой промышленности,

г) вопросы использования иностранного промышленного опыта;

5. Секция изучения социалистических форм труда ставит:

а) изучение развития и эффективности социалистических форм труда,

б) разработку методов и схемы увязки проблемы развития и реконструкции промышленности с проблемой кадров и использованием трудовых ресурсов страны;

в) вопросы о продолжительности и эффективности рабочего дня;

г) проблему перехода на 6-часовой рабочий день.

6. Секция финансового хозяйства промышленности приступила к проработке ряда вопросов в связи с финансово-кредитной реформой (планирование финансов, мобилизация внутрипромышленных ресурсов, снабжение, снижение себестоимости, влияние кредитной реформы на выполнение промфинпланов и т. д.). Здесь же будет изучен вопрос о взаимоотношениях промышленности с бюджетом, финансовых связях промышленности со всем народным хозяйством и валютным балансом промышленности.

7. Экономический кабинет ведет работу:

а) по накоплению и систематизации литературных источников, экономических (неопубликованных) материалов;

б) организация информации о работах Института;

в) изданию бюллетеня Института;

г) организация систематической научной связи с промоб'единениями, научно-техническими и экономическими исследовательскими институтами и с отдельными научными работниками промышленности.

При Институте организована аспирантура в количестве 20 человек. Работа аспирантов строится на принципе обязательной увязки академической работы с научно-исследовательской работой в секциях Института.

Институт имеет филиалы по экономическим исследованиям промышленности: Средне-Волжский, Нижне-Волжский, организуется Уральский.

Исследовательская работа филиалов ведется под общим методологическим руководством ИПЭИ в пределах вопросов промышленности данного края или области.

НАУЧНО-ИССЛЕДОВАТЕЛЬСКИЙ ИНСТИТУТ ПТИЦЕВОДСТВА И ПТИЦЕПРОМЫШЛЕННОСТИ НКСнаба СССР.

Адрес: Москва, Мясницкая 47.

ТЕЛЕФОН: 2-30-24, 12-00, доб. 226.

Директор института: **МАЦЮК, Александр Кондратьевич**
Зам. директора проф. **СЕРЕБРОВСКИЙ, Александр Сергеевич**
" " **ВАСИЛЕНКОВ, Александр Николаевич**
секретарь **ВИНОГРАДОВ Яков Иванович**

Научно-исследовательский институт птицеводства и птицепромышленности является Всесоюзным центром научно-исследовательской работы в области техники яично-птичной отрасли народного хозяйства, экономики и организации его.

Главной своей задачей институт ставит подведение научно-исследовательской базы под все элементы социалистической реконструкции птицеводства и птицепромышленности в Союзе ССР.

Содержание научной работы института определяется следующим кругом вопросов:

1) Проработка вопросов, связанных с разрешением мясной проблемы.
2) Индустриализация птицеводства и птицепромышленности.
3) Улучшение наследственных свойств птицы в нашем Союзе.
4) Технология продуктов птицеводства.
5) Борьба с болезнями птиц.
6) Экономика и формы организации птицеводных и птицепромышленных комбинатов.

Свою работу институт осуществляет в центральных лабораториях—путем организации научных экспедиций и обследований предприятий птицеводства и птицепромышленности, организацией научной работы непосредственно на производстве, а также через посредство зональных опытных станций, пунктов и лабораторий на периферии.

В соответствии с изложенными выше задачами структура института имеет следующий вид:

а) общее руководство работой института осуществляется дирекцией. При дирекции организуется Ученый совет.

б) в составе института имеются 7 секторов:

Сектор кормления и воспитания
" селекции и разведения
" ветеринарии
" промысловой птицы
" технический
" технологический
" применения и информации

Структура секторов установлена двух-звенная; высшее звено—сектор, низшее—группа.

Институт ставит своей задачей—консультацию государственных и общественных организаций, связанных с направлением работ института; систематическое продвижение всех достигнутых результатов к использованию их в хозяйственном строительстве, а также ведет свою работу по широкому ознакомлению сельско-хозяйственных кадров рабочих и крестьянских масс с достижениями науки и практики в области организации крупных социалистических хозяйств путем устройства курсов, докладов, лекций и издан. научно-популярн. литературы.

ГЛАВНАЯ ПАЛАТА МЕР и ВЕСОВ СССР

Ленинград, Международный пр., 19.

Телефоны: №№ 158-21 и 579-39.

Главная Палата мер и весов СССР является высшим научным метрологическим учреждением Союза ССР, которому принадлежит исключительное право установления, воспроизведения и хранения всех основных эталонов, а равно и хранение стандартов.

Задачами Главной Палаты являются:

Общее ведение мерами в пределах Союза ССР в целях обеспечения единообразия, верности и взаимного соответствия всякого рода мер, весов, измерительных и контрольных приборов, применяемых в науке, технике и во всех отраслях народного хозяйства; поддержание связи с Международным бюро мер и весов и участие через своих представителей и своими лабораториями в международных работах в области метрологии, изучение и разработка методов физических и химических измерений и др.

В число выполняемых работ **Главной Палаты** входит общее техническое руководство по завершению в Союзе ССР метрической реформы; научное и техническое содействие производству в Союзе ССР измерительных и контрольных приборов и контроль над их качеством; изучение и разработка методов физических и химических измерений и соответствующей аппаратуры; разработка проектов, стандартов и технических условий для измерительных и контрольных приборов; дача заключений по проектам стандартов, вносимым со стороны; осуществление контроля над соблюдением общесоюзных стандартов.

Через посредство Инспекторского отдела **Главная Палата осуществляет** надзор и руководство над научно-технической деятельностью Палат мер и весов Союзных Республик и снабжает поверительными клеймами все поверочные учреждения Союза ССР.

Главная Палата имеет 28 лабораторий:

Эталонную мер длины, эталонную мер массы, эталонную времени, калибров, весовых приборов, ареометрическую, эталонную термометрическую, высоких температур, низких температур, эталонную электрическую, эталонную фотометрическую, постоянного тока, переменного тока, токов большой частоты, магнитную, рентгенометрическую, радиологическую, электрических образцовых мер, оптическую, фотографическую, манометрическую, водомерную, газомерную, испытательных машин, аэрометрическую, акустическую, химическую и нефтяных измерительных приборов.

Для выполнения экспериментальных работ **Главной Палаты** и для производства особо точных приборов при **Главной Палате** имеются мастерские.

Для подготовки кадров в области метрологии с нынешнего года при **Главной Палате** открыта лаборатория-ВТУЗ (Высший метрологический институт) с четырехгодичным курсом обучения, заключающий в своем составе четыре специальности: 1) основные меры, 2) электрические и магнитные измерения, 3) лучистая энергия, 4) химические и тепловые измерения, 5) газы и жидкости. Студенты, кроме теоретических занятий, принимают постоянное участие в работах тех или других лабораторий Палаты, в зависимости от избранной ими специальности.

ГОСУДАРСТВЕННЫЙ ЭКСПЕРИМЕНТАЛЬНЫЙ ИН-Т СТЕКЛА.

МОСКВА, Большая Семеновская 8/10. ТЕЛЕФОНЫ: Б. 2-35-02. Б. 2-35-36.

Государственный Экспериментальный институт стекла является центром научно-исследовательской работы в области стекольной промышленности, планирует ее и руководит ею.

Институт имеет своими задачами:

а) производство научных исследований в области стекольной промышленности, а также изыскание способов усовершенствования технических процессов.

б) Исследование и испытание сырых материалов, полуфабрикатов и готовых изделий стекольной промышленности.

в) Утилизацию отбросов различных производств и применение новых видов сырья.

г) Исследование условий снабжения сырьем стекольной промышленности.

д) Выдвижение вопросов об организации новых видов производства стекольных изделий.

е) Проработку стандартных методов исследований в области стекла.

ж) Выработку методов изготовления стеклоприпаса из глин СССР.

з) Дачу заключений на стандарты, вырабатываемые Союзстеклофарфором в области стекла.

и) Распространение технических знаний по стекольной промышленности.

к) Об'единение научных исследований в области стекольной промышленности внутри Союза и установление связи с заграницей.

л) Широкое ознакомление промышленности и соответствующих технических кругов с достижениями в области работ Института.

м) Содействие к подготовке квалифицированных специалистов в данной области техники.

В главе Института стоит директор И. С. ВЯЛКОВСКИЙ, ведающий его научной и административно-хозяйственной работой, при чем непосредственное руководство всей научно-исследовательской работой возложено на зам. директора профессора Б. С. ШВЕЦОВА, а административно-хозяйственная часть—на помощника директора В. Б. РЫБКИНА.

Вся научная работа Института проводится в четырех основных отделах:

Отдел 1. Изучение стекловидного состояния стекла и проведение теплотехнических и физических исследований.

Руководство возложено на зам. директора—профессора Б. С. ШВЕЦОВА.

Отдел 2. Изучение: а) процессов варки стекла, б) производства цветных стекол, в) систем стеклообразующих окислов и г) производства стекол широкого потребления.

Руководство отделом возложено на проф. И. И. КИТАЙГОРОДСКОГО.

Отдел 3. Рационализация подготовки шихты, производство стекол специального назначения, обработка стекла, стеклоприпасов и вопросы, связанные с изготовлением и службой стеклоприпаса.

Руководство возложено на проф. Г. Ю. ЖУКОВСКОГО

Отдел 4. Инструктаж заводских лабораторий, изучение качества продукции и производство химических анализов.

Руководство возложено на проф. И. И. СИЛЬВЕСТРОВИЧА.

ЦЕНТРАЛЬНЫЙ НАУЧНО-ИССЛЕДОВАТЕЛЬСКИЙ ИНСТИТУТ ТРАНСПОРТНОГО СТРОИТЕЛЬСТВА

(ЦИС НКПС)

Москва, Н. Басманная, 14.

Директор проф. Горинов, А. В.; пом. дир. инж. Павлов, М. В.; учен. секр. инж. Брун, Р. З.

Центральный научно-исследовательский институт транспортного строительства (ЦИС НКПС) является отраслевым научно-исследовательским учреждением, обслуживающим всей своей деятельностью Стройоб'единение НКПС (НКПССТРОЙ) и его местные районные строительные управления. Институт имеет своей основной задачей внедрение в практику проектирования и сооружения путей сообщения последних достижений техники, элементов реконструкции и рационализации транспортного строительства, изыскание новейших схем и типов конструкции и сооружений, обеспечение наибольшей эффективности капиталовложений в строительство новых путей сообщения и переустройства существующей сети.

В соответствии с этим институт охватывает своей деятельностью все области теоретического, лабораторного и экспериментального исследования вопросов, связанных с изысканием, проектированием и сооружением новых путей сообщения, а также капитального переустройства и развития эксплоатируемых жел.-дор. линий.

Институт организован в апреле 1930 г., развернувшись из небольшой научно-методической организации при ЦУСТРОЙ НКПС — Методического бюро.

В первый период своей работы с 1/IV по 1/X—30 г. Институт обслуживал преимущественно области изысканий и проектирования железных дорог, включив в свою программу коренную переработку Технических Условий проектирования железных дорог, рационализацию технических изысканий, переработку методологии расчетов, размещения и проектирования отдельных элементов нового ж.-д. строительства (сток, большие и малые мосты, станции и т. п.)

С октября 1930 г. Институт изысканий и сооружений путей сообщения слился с Институтом инженерных исследований и обеспечил охват научно-исследовательской деятельностью все области транспортного строительства.

Эти задачи Институт выполняет по линии теоретических, лабораторных и экспериментальных исследований в области:

1) пересмотра существующих норм и методов проектирования путей сообщения как в целом, так и отдельных элементов;

2) исследования специальных видов путей сообщения, дорог с электрической и тепловозной тягой;

3) разработки технических условий проектирования и сооружения ж. д. различных категорий с разного рода тягой и шириной колеи;

4) рационализации изысканий и изучения новых методов и инструментального вооружения технических изысканий;

5) исследования и разработки новых конструкций в области мостовых и гражданских сооружений. Стандартизация конструкций;

6) изучения вопросов организации транспортного строительства, его механизации и индустриализации, внедрения конструкций заводского изготовления и энерговооружения транспортного строительства.

Формы работы Ин-та, определившиеся в настоящее время, складываются из самостоятельных научно-теоретических, лабораторных и экспериментальных исследований, а также из проработки вопросов Институтом корреспондентов и научно-исследовательскими кружками на производстве, при чем как те, так и другие комплектуются из работников местных строительных управлений на основе специально утвержденного НКПССТРОЕМ положения о научных корреспондентах и научно-исследовательских кружках на производстве.

Помимо того, Институт организует свою работу путем создания специальных экспериментальных групп, отрядов или научных экспедиций для проработки отдельных вопросов по программе Института, путем организации как силами Института, так и строительных управлений опытно-исследовательских строительных и изыскательных участков, организации специальных опытных транспортных строительств для проведения опытных работ по программе Института, наконец, путем совместной проработки отдельных проблем с другими научно-исследовательскими органами НКПС.

В целях приближения к производству и подготовки кадров для руководства научно-исследовательской работы на местах при ЦИС'е специальным распоряжением НКПССТРОЯ, организован Институт аспирантов, который комплектуется из выдвиженцев с производства на научную работу, периодически командируемых строительствами в Институт.

В целях повышения квалификации и усовершенствования в теоретической и научной разработке вопросов транспортного строительства, а также в целях увеличения научно-исследовательских кадров, помимо аспирантов командируемых строительствами, Институт производит набор в аспиранты работников других областей строительства, изъявивших желание совершенствоваться по транспортному строительству в порядке конкурса. Кандидатуры этих лиц утверждаются специальной отборочной комиссией при НКПСТРОЕ.

В организационном отношении Институт разделяется на шесть секторов:

1. Сектор методов проектирования, норм и технических условий.
2. Сектор специальных видов путей сообщения.
3. Сектор конструкций и типовых сооружений.
4. Сектор организации и механизации строительных работ.
5. Сектор рационализации изысканий и опытного строительства.
6. Сектор материалов.

Помимо этого в состав Ин-та входит Научный секретариат, занимающийся вопросами планирования работ Ин-та, ведающий информацией и связью, а также руководством местными научными организациями и филиалами Ин-та.

Свои филиалы Институт организует как при отдельных строительных управлениях, (как вторая стадия организаций научно-исследовательских кружков), а также и в крупных центрах СССР для максимальной мобилизации научных кадров в области транспортного строительства.

В настоящее время институт имеет филиалы в Киеве и Ленинграде, работающие над вопросами конструкций и мостостроения, кроме того в ближайшее время предполагается организация крупных филиалов при Башжелдорстрое и Сибжелдорстрое.

Для экспериментальных работ Института имеется 5 испытательных вагонов, из коих 4 оборудованы: 2 мостоиспытательных вагона, 1 с вибрационной машиной, 1 с осцилографом и 1 с металлографической установкой.

Институт в настоящее время приступает к расширению имеющейся грунтовой лаборатории и к капитальному строительству большой мостовой лаборатории, лаборатории электросварки, физико-химической, гидравлической и гидротехнической и ряда научных кабинетов,

Помимо этого, приступлено и к капитальному строительству для размещения самого Института в соответствии с перспективами его развития на ближайшие годы.

За короткое время своего существования Институт проделал ряд больших ответственных работ в области транспортного строительства. Основной работой, законченной в настоящее время, является пересмотр Технических условий проектирования магистральных жел. дор., которые были утверждены первой Технической конференцией НКПССТРОЯ в декабре 1930 г.

Помимо того, за этот же период Институтом проделаны большие работы по рационализации изысканий на опытном изыскательском участке и лабораторном полигоне Института, издан ряд производственных инструкций по изысканиям жел. дорог, проделаны и в ближайшее время заканчиваются работы по просмотру методов проектирования малых и больших искусственных сооружений, проработан вопрос учета эффективности капиталовложений в транспортное строительство, по экономике проектирования узкой колеи, разработаны Технические условия для проектирования дорог под электическую тягу, а также проделан ряд крупных научных работ в области конструкций и мостостроения.

Как организация, непосредственно связанная с производством, Институт строит свою программу, главным образом, на базе тех вопросов, которые выдвигаются производством и разрешение которых наиболее существенно на данном этапе транспортного строительства.

Помимо своих нормальных, программных работ, Институт выполняет ряд срочных заданий производства, которые требуют той или иной научной проработки вопросов. В частности, в истекшем году Институтом был проработан вопрос об экономике проектирования вторых путей на выходах из Сибири, т. к. эта работа является наиболее актуальной в настоящее время.

На 1931 г. Институт имеет колоссальную программу, охватывающую огромное количество вопросов, связанных с транспортным строительством. В этом году предполагается организация целого ряда опытных участков на различных строительствах.

Помимо этого Институту, в качестве опытной показательной постройки, передано сооружение линии Лосиноостровская-Бельково, где Институт должен будет произвести большие экспериментальные работы в области организации транспортного строительства и сооружения отдельных опытных конструкций, разработанных Институтом по отдельным его исследованиям.

Руководящий состав Института.

№№ по пор.	Должность	Фамилия, имя и отчество	Телефоны	
			служебн.	домашн.
1.	Директор Института транспортного строительства.	проф. Горинов Ал-др Васильевич	Е 1-25-10 1-06-00 доб. 3-22	1-70-22
2.	Секретариат	—	Е 1-33-91, 1-06-00 доб. 3-22	
3.	Пом. директора Института	инж. Павлов Мих. Васильевич	1-06-00 доб. 9-85	—
4.	Ученый секретарь Института	инж. Брун Рафаил Зин.	Е 1-23-79 1-06-00 доб. 4-16	—
5.	Руководит. сектора рационал. изыскан.	инж. Салтыков Никол. Иванович	Е 1-23-77 1-06-00 доб. 2-19	—
6.	Руководитель сектора конструкций	проф. Евграфов Георг. Констант.	1-06-00 доб. 2-63	—
7.	Руководитель сектора проектирования	инж. Черномордик Григ. Ильич	Е 1-25-07 1-06-00 доб. 2-63	2-02-74
8.	Руководитель сектора спец. видов путей сообщения.	инж. Брун Рафаил Зин.	Е 1-23-79 1-06-00 доб. 4-16	—
9.	Руководитель сектора организ. и механиз. строит. работ	инж. Павлов Мих. Васильевич	1-06-00 доб. 9-85	—
10.	Руководитель админ.-хозяйственн. сектора	Шуманов Мих. Андреевич	Е 1-33-19 1-06-00 доб. 8-04	—

ВСНХ—ВСЕХИМПРОМ—СССР

НАУЧНЫЙ ИНСТИТУТ ПО УДОБРЕНИЯМ (НИУ)

имени проф. Я. В. САМОЙЛОВА

Адрес. МОСКВА, Б. Ордынка, Пыжевский пер., 7 (угол Старомонетного пер., д. 29). ═══ Тел. дир. В. 1-50-50. ═══ Общ. отд. В. 1-50-59

Научный Институт по удобрениям (НИУ) основан в 1919 году б. НТО. ВСНХ. СССР. В настоящее время находится в ведении Научно-исследовательского отдела Всесоюзного Об'единения Химической промышленности (Всехимпром) ВСНХ СССР.

Задачи. НИУ основной своей задачей имеет всесторонее содействие рациональному развитию туковой промышленности и сельского хозяйства в области применения удобрений во всесоюзном масштабе.

В основу организации НИУ положен принцип комплексного построения всей научной работы, связанной с строительством и развитием туковой промышленности, а именно:

1) Изучение сырья туковой промышленности.
2) Изучение методов переработки сырья в туки.
3) Изучение вопросов применения удобрений в различных условиях Союза.

Структура. Институт состоит из трех основных научных отделов:

1. **Горно-геологический отдел**—занимается изучением сырья туковой промышленности.

2. **Технологический отдел**—занимается изучением методов переработки сырья в туки.

3. **Агрохимический отдел**—занимается изучением методов применения удобрений.

Все отделы тесно между собою связаны, что дает возможность НИУ давать исчерпывающие ответы как промышленности по линии ВСНХ, так и сельскому хозяйству по линии НКЗема.

НИУ имеет: **Опытный завод НИУ** — Остаповское шоссе, бл. ст. Угрешской Окр. ж. д. Тел. 3-38-66 и 1-42-95.

Долгопрудное опытное поле—(ст. Долгопрудная Савеловск. ветви Сев. ж. д.) с двумя опытн. участками: Люберецкий (ст. М.-Каз. ж. д.), Крюковский (ст. Октябр. ж д.)

ФИЛИАЛЫ НИУ.

1. **Украинский филиал НИУ** основан в 1929 г. в Харькове, (ул. Либкнехта, 18 (20). Работает, как и НИУ, в составе 3-х отделов (горно-геол., технол. и агрохим.).

2. **Закавказский филиал НИУ** основан в 1930 в Тифлисе, (ул. Ленина, 11). Работа развертывается в составе трех отделов, соответствующих структуре НИУ.

ХАРАКТЕРИСТИКА СТРУКТУРЫ И РАБОТ НАУЧНЫХ ОТДЕЛОВ НИУ.

1. **Горно-геологический отдел** занимается выявлением месторождений и запасов агрономических руд, изучением сырья, методов его добычи и механического обогащения.

В своем составе горно-геол. отдел имеет следующие сектора и группы.

а) геолого-поисковый сектор — геолого-поисковые работы на агрономические руды-фосфориты, аппатиты, селитры, известняки и др.
б) сектор детальных разведок,
в) рудничный сектор—опытная и пробная эксплоатация, проектирование рудников,
г) сектор обогащения — изучение физич. свойств агроруд, методика обогащения и размола,
д) химическая лаборатория — изучение методики анализа агроруд и химико-минералогической их природы,
е) литологическое бюро,
ж) полентологическое бюро,
з) топографическое бюро и чертежная,
и) фонд г. геол. отд. (концентрация геолог. и экономическ. материалов, составление карт, сист. ведения кадастра месторождений агр. руд и т. д.).

Работы ведутся в поле, в лабораториях и на опытном заводе НИУ (обогатительный цех).

Кроме указанных работ в функции горно-геол. отд. входят консультация, экспертиза, проектирование; законченные работы передаются промышленности.

2. **Технологический отдел** занимается следующими вопросами:

а) лабораторные исследования по разработке новых методов производства различных удобрений,

б) опытные полузаводские и заводские работы по проверке результатов лабораторных исследований в области новых способов получения концентрированных и смешанных удобрений, а также определение их технической и экономической целесообразности,

в) техно-экономические расчеты и проектирование опытных установок по получению концентрированных и смешанных удобрений новыми способами,

г) консультация, экспертиза, арбитражно-аналитические исследования, помощь заводским лабораториям,

д) обследование заводов по предложению промышленных организаций.

В своем составе технологический отдел имеет сектора: а) фосфатный и б) азотный и группы: 1) калийная, 2) по органическим удобрениям, 3) аналитическая.

Работы отдела ведутся в лабораториях и на опытном заводе НИУ.

Законченные и проверенные в полузаводском масштабе работы передаются промышленности.

3. **Агрохимический отдел** занимается следующими вопросами:

а) выявление районов распространения главнейших видов искусственных удобрений—азотных, фосфорных и калийных в различных почвенных зонах Союза и изучение эфектов действия удобрений под различные с.-х. культуры в разнообразных условиях Союза,

б) выявление форм и доз удобрений в различных районах Союза,

в) выявление возможности применения в Союзе комбинированных удобрений,

г) изучение почв Союза в связи с применением удобрений,

д) изучение действия удобрений на микробиологические процессы в почвах.

Агрохимический отдел имеет в своем составе: а) группу полевых опытов с географической сетью в 295 оп. учреждениях Союза по изучению потребности почв Союза в различных видах, формах и дозах удобрений, б) группу вегетационных и лабораторных опытов (по тем же вопросам), в) группы: азотных удобрений, г) фосфорных удобрений, д) калийных удобрений, е) извести, ж) сложных удобрений, з) органических удобрений, и) технических культур, к) физиологии растений, л) сводок результатов опытов с удобрениями, м) акад. К. К. Гедройца по изучению агрономических свойств почв Долгопрудного опытного поля, н) Долгопрудное опытное поле с Крюковским и Люберецким оп. участками.

Под/отдел почвоведения—изучения взаимодействия почвы удобрений.

Под/отдел микробиологии—изучение влияния удобрений на микробиологические процессы в почве.

Работы ведутся полевым, вегетационным и лабораторным методами.

Связь с промышленностью. По горно-геологическому отд. В результате разведочных работ на 1/I—31 г. выявлен общий разведанный фонд фосфоритов и аппатитов по главнейшим месторождениям Союза (Вятско-Камское, Егорьевское, Актюбинское, Хибинское, Брянско-Жиздринское и др. (по гр. А и Б) возможные идействительные запасы) установлен в 872 милл. тонн, из них 210 милл. тонн по гр. А, по каковым возможна проектировка и эксплоатация рудников. Указанными запасами вполне обеспечивается выполнение промфинплана промышленности на пятилетку.

Результаты работ переданы ряду промышленных и хозяйственных организаций (Тресту „Фосфорит", „Центрохимтресту", Тресту „Аппатит", „Укрхимтресту", „Севхимтресту", „Актюбстрой", промкооперации и др.).

По технологическому отделу. Переданы промышленности проверенные в полузаводском масштабе следующие новые производства:

а) производство фосфорной кислоты из низкопроцентных фосфоритов экстракцией серной кислоты по однофазному, многофазному и константному циклам;
б) производство преципитата дифосфата-кальция, содержащего 30—35% фосфорной кислоты (почти вдвое более богатого питат. веществом, чем суперфосфат).
в) новый цикл производства сернокислого и фосфорнокислого аммония из фосфогипса, дающий значительную экономию на топливе и позволяющий более рационально использовать сырые материалы, чем это имело место до сих пор.
г) производство суперфосфата из хибинского аппатита. Работа передана Тресту „Аппатит" и „Ленхимтресту",
д) в настоящее время проверяется термический метод проф. Э. В. Брицке получения фосфорной кислоты в печах типа домны на специально построенной полузаводской установке,
е) в ближайшее время на опытном заводе НИУ предстоит проверка законченных в лабораторном масштабе работ по получению двойных и обогащенных суперфосфатов, термофосфатов и по электро-термическому получению фосфорной кислоты, а также калийсодержащих сложных удобрений из Соликамских солей.

По агрохимическому отделу. Своеобразный и неизбежно длительный характер работ позволяет передавать результаты опытов и сводных работ в качестве ориентировочных материалов для установления районов потребления различных удобрений планирующим промышленным и сельскохозяйственным организациям. На основе работ отдела проводятся в общегосударственном масштабе известкование и фосфоритование почв.

ТРУДЫ НИУ.

С начала своего существования НИУ в издании б. НТУ (теперь НИС) ВСНХ СССР выпускает „Труды" НИУ. В настоящее время вышло из печати 77 выпусков „Трудов", отражающих результаты более крупных работ Института. Библиотека НИУ ведет обмен „Трудами" с почти 400 научными учреждениями и отдельными учеными как в СССР, так и за границей.

С 1929 г. НИУ совместно с Комитетом по химизации при СНКоме СССР издает ежемесячный журнал „Удобрение и Урожай", посвященный всем вопросам удобрений и химических средств борьбы с вредителями и болезнями с.-х. растений.

РОСТ ИНСТИТУТА

Годы	Бюджет в тыс. р.	Штаты	Число геолог. партий	Число тем. техн. отдел.	Геогр. сеть полевых опытов	Число вегет. сосуд. под опыты	Число *) единиц поступлений в библиотеку
1924/25	140	56	4	12	26	800	534
1925/26	193	80	7	15	44	1 200	1 092
1926/27	438	203	19	22	58	2 500	1 830
1927/28	1 140	289	22	29	154	3 000	5 500
1928/29	4 300	760	24	58	210	11 000	7 598
1929/30	9 379	1 043	37	91	295	21 000	10 530

*) Без обменного и дублетного фондов.

Отраслевой Научно-Исследовательский Институт Химического Машиностроения

Москва, Кузнецкий мост, 22. Тел. 3-51-62.

Отраслевой Научно-Исследовательский Институт Химического Машиностроения организован для разработки всех вопросов, связанных с созданием советского химического машиностроения. Он имеет следующие отделы: конструкторский, отдел производственных испытаний, физико-химический отдел и лабораторно-аппаратурный.

Конструкторский отдел ставит себе задачей типизацию и стандартизацию как отдельных частей аппаратов, так и аппаратов в целом, обслуживающих химическое производство. Впредь до окончания этой основной своей задачи отдел принимает на себя проектирование аппаратов для заводов по заданиям Химпроекта, Всехимпрома и других хозяйственных организаций, строящих заводы по химической переработке природного сырья.

Отдел производственных испытаний проверяет работу аппаратов, выполненных по проектам конструкторского отдела института и устанавливает правильный режим их работы, а также обследует работу химической аппаратуры, установленной на заводах и изготовленной по проектам других организаций.

Отдел производственных испытаний принимает на себя всестороннее изучение конструкций и работы импортного оборудования для химических производств с целью выяснения возможности изготовления его на машиностроительных заводах внутри СССР.

Отдел физико-химический включает лабораторию гидравлики вязких жидкостей, физико-химическую лабораторию, коррозионную лабораторию, лабораторию металлических и не металлических покрытий и химич. анализ. лабор.

Лаборатория гидравлики вязких жидкостей имеет своей задачей установление всех факторов движения соляных растворов, растворов кислот и щелочей различных жидкостей и смесей, с которыми производится работа в химической аппаратуре. Задача физико-химической лаборатории—определение физико-химических факторов, необходимых для расчетов при конструировании химаппаратуры. В Коррозионной лаборатории производится изучение стойкости различных материалов для химической аппаратуры. Лаборатория для металлических и не металлических покрытий подыскивает наилучшие способы защиты аппаратов от химического воздействия. Лаборатория переносит способы защиты, разработанные научно-исследовательскими институтами СССР или описанные в иностранной литературе на детали и части аппаратов в условиях их работы на заводах.

Лабораторно-аппаратурный отдел сосредоточивает в специальном корпусе целый ряд аппаратов и аггрегатов, установленных так, чтобы на них возможно было действительное изучеиие качества и режима работы основных конструкций, принимаемых на установках химических заводов.

Институт химического машиностроения разрабатывает научные темы в области теории химического машиностроения и ставит себе задачей издание печатных материалов, широко освещающих текущие вопросы этой отрасли машиностроения, а также могущих служить руководством для изучения основ химического машиностроения и справочниками для текущей конструкторской работы.

Для подготовки необходимых кадров институт привлекает в свои лаборатории учащихся соответствующих ВТУЗ'ов и техникумов, а также организует специальные курсы для повышения квалификации технических работников различных квалификаций этой отрасли.

ВСЕСОЮЗНЫЙ ЦЕНТРАЛЬНЫЙ НАУЧНО-ИССЛЕД. ИНСТИТУТ САХАРНОЙ ПРОМЫШЛЕН.

„ЦИНС"

Москва, пл. Ильича (б. Миусская) д. 3, тел. 3-14-41.

Всесоюзный Центральный Научно-Исследовательский Ин-ут Сахарной Промышленности, находящийся в ведении НКТорга СССР, организован по постановлению СНК СССР 1 октября 1927 года.

Институт объединяет ряд научно-исследовательских учреждений, работающих в области сахарной промышленности; всю научно-исследовательскую работу в указанной области об'единяет плановая комиссия при Всесоюзном об'единении сахарной промышленности—Союзсахар.

Задачей ЦИНС'а является научно-исследовательская работа, направленная к изысканию путей и методов организации сахарной промышленности на основе усовершенствованных приемов и новейших технических достижений в этой отрасли промышленности как внутри Союза, так и иностранной техники, с целью содействия и помощи органам, управляющим сахарной промышленностью.

Для осуществления этих целей ЦИНС и объединяемые им научные учреждения ведут в лабораториях, на опытных станциях и на заводах опытные исследования в области технологии, агрономии и экономики сахарной промышленности.

Главнейшими направлениями исследовательской деятельности института являются вопросы: качественного и количественного улучшения существующего сырья и изыскания новых источников и видов его; усовершенствование существующей заводской аппаратуры и конструирования новой аппаратуры для сахарных заводов; усовершенствование существующих и изыскание новых технологических процессов производства сахара; максимального использования отходов сахарного производства; внедрения свеклосеяния в новые районы СССР, а также экономические проблемы в области сахарной промышленности.

Все научные достижения ЦИНС'а передаются Всесоюзному объединению сахарной промышленности — Союзсахару и используются им в промышленности.

В состав об,единяемых институтом исследовательских организаций входит около 30 научных учреждений, в том числе ряд кафедр ВУЗ'ов и ВТУЗ'ов.

Работы самого Института и связанных с ним научных учреждений приобретают широкое распространение как при посредстве печати и выпуска „Трудов ЦИНС'а", так и организацией открытых научных коллоквиумов, на которых заслушиваются и обсуждаются научные доклады по вопросам сахарной промышленности.

Научно-Исследовательский Институт Энергетики и Электрификации

Москва, Стремянный пер., д. 29. * * * ★ Телеф. В-3-00-75

Директор Института Главацкий В. В., тел. В. 3-08-35
Зам. директ. „ Сканави И. А., „ } В. 3-44-01
Пом. директ. „ Кашинкин В. С., „ }

Научно-исследовательский Институт является Всесоюзным органом при Энергоцентре ВСНХ СССР, осуществляющим научно-исследовательскую работу в области технико-экономических проблем энергетики и электрификации.

Институт имеет своими задачами:

а) разработку вопросов методологии и методики энергетического планирования в районном и отраслевом разрезе;

б) систематическое изучение энергетики, как технико-экономического фактора развития производственных сил;

в) разработку отдельных проблем, возникающих в работе энергецентра, в частности при разработке пятилетнего и генерального планов энергохозяйства;

г) систематическую работу в области научного обоснования энергетических планов отдельных экономических районов союза и отраслей народного хозяйства;

д) систематическое изучение технико-экономических вопросов строительства и эксплоатации районных энергетических систем и их элементов;

е) учет и систематизация результатов изыскательских работ в области технико-экономических проблем, выполняемых другими учреждениями и предприятиями, в частности работ, финансируемых Энергоцентром по общесоюзной смете электрификации;

ж) изучение мирового энергетического хозяйства в целях использования достижения передовых в техническом отношении стран;

з) содействие подготовке квалифицированных работников в области планирования энергохозяйства;

и) широкое ознакомление промышленности и соответствующих технических кругов с достижениями в области работ Института.

Структура Научно-исследоват. Института на 1931 год установлена в следующем виде:

СЕКТОРЫ:

1) Общих проблем энергетики
2) Энергоресурсов
3) Энерго-строительных проблем
4) Энерго-эксплоатац. проблем
5) Энергетики отраслей народного хозяйства
6) Энергетики районов и СССР

БЮРО:

1) Картографо-диаграммное
2) Библиографическое
3) Редакционно-издательское

ВСЕСОЮЗНЫЙ ЭЛЕКТРОТЕХНИЧЕСКИЙ ИНСТИТУТ

Всесоюзный Электротехнический Институт (ВЭИ) является центром научно-исследовательских, проектно-расчетных и конструкторских работ в электропромышленности.

Основанный в 1921 году при поддержке В. И. ЛЕНИНА, Институт сперва именовался Государственным экспериментальным электротехническим институтом (ГЭЭИ), имел незначительное число сотрудников и занимал небольшое помещение в доме № 29 по Гороховской улице.

Расширяя область научных исследований и увеличивая число своих сотрудников, ГЭЭИ получил наконец возможность с 1927 года приступить к постройке и организации собственного научно-исследовательского городка в Анненгофской роще, где по пятилетнему плану предположено осуществить для ВЭИ крупное строительство. Постройка городка ВЭИ началась с 15-го июня 1927 года, и в настоящее время (1931 г.) на территории Института имеются: 3 законченных корпуса с научными отделами; 1 корпус—Административно-хозяйственный и 2 корпуса—с квартирами сотрудников Института; строятся остальные хозяйственные и жилые корпуса.

Общее количество сотрудников Института в настоящее время—свыше 1400 человек. Работы производятся в научно-исследовательских лабораториях следующих отделов ВЭИ: отд. высокого напряжения и аппаратном, машинном с бюро промышленных исследований, связи, измерительном, рентгено-техническом, свето-вакуум-техническом, отделе материаловедения и в лаборатории приборов бытовых нагрузок.

При ВЭИ функционируют: институт аспирантуры, курсы повышения квалификации научных сотрудников, высшие электротехнические курсы по повышению квалификации техников, электротехнические курсы по повышению квалификации рабочих, курсы по подготовке механиков по точным работам, ШУМП, курсы иностранных языков;—также устраиваются систематические и эпизодические коллоквиумы, циклы лекций и т. п. привлекающие многочисленную аудиторию.

Информационный отдел ВЭИ содержит: 1) научно-техническую библиотеку-читальню с шестью тысячами томов специальных книг и журналов; 2) информационный сектор для научно-технической связи и 3) редакцию изданий ВЭИ. Одновременно с этим в ВЭИ функционируют бюро патентов и интехпомощи.

ВЭИ содействует массовому изобретательству, организуя соответствующую связь, давая отзывы на изобретения и предоставляя место в институте изобретателям для серьезной проработки изобретений.

Интенсивная научная деятельность ВЭИ оформлена также в ряде изданных научных работ сотрудников Института (двадцать один выпуск „Трудов ВЭИ", два тома журнала „Вестник экспериментальной и теоретической электротехники" (1928—1929 гг.), один том журнала „Вестник электротехники" (1930 г.), а также многочисленные статьи, монографии, рецензии и заметки, напечатанные сотрудниками в ряде как Союзных, так и заграничных изданий.

В настоящее время перед ВЭИ электропромышленностью поставлены следующие задачи:

1. Выполнение научно-исследовательских работ в области электротехники и связанных с ней отраслей науки и техники по плановым и специальным заданиям „ВЭО“ и по заданиям других учреждений, предприятий и ведомств.

2. Проектирование, расчет и конструирование новых типов аппаратуры, машин и других изделий электропромышленности.

3. Теоретические и экспериментальные исследования, необходимые для разработки методов расчета новых конструкций машин, аппаратов, приборов и др. предметов, изготовляемых электропромышленностью.

4. Исследование электроматериалов и разработка способов их применения в электропромышленности и электрохозяйстве.

5. Теоретическая и экспериментальная обработка материалов заграничной технической помощи для использования достижений заграничной техники заводами и отделениями ВЭО.

6. Систематическое изучение качества электроизделий и научно-техническая работа по его улучшению, а также по стандартизации продукции электропромышленности.

7. Техническая консультация и ведение научного контроля производства.

8. Широкое ознакомление промышленности и соответствующих рабочих и технических кругов с достижениями в области работ Института и наблюдение за проведением их в жизнь.

9. Содействие подготовке квалифицированных специалистов в области электротехники и подготовка работников для научно-исследовательской работы в области электротехники.

Из многочисленных установок ВЭИ следует отметить трансформаторы на 1000000 вольт и ударный контур на 1500.000 вольт и др., в отделе высокого напряжения: лабораторию низких температур Вакуумтехнического отдела и т. д.

Из работ, проведенных Институтом, обращает на себя внимание целый ряд обследований по рационализации электрохозяйства в нефтяной, угольной, текстильной и др. отраслях, промышленности, обследование ряда станций и подстанций разработка новой аппаратуры звукового кино, проработка аппаратуры по радиосвязи на ультра-коротких волнах, исследование вопросов электрического освещения, изучение электроматериалов и ряд ценных изобретений в этой области (суррогатирование эбонита из древесных и сланцевых продуктов и др.), выработка нового типа элемента воздушной деполяризации и др.

Директор ВЭИ **Я. С. Рабинович.**

Секретариат—тел. 68-43., тел. коммутатор ВЭИ 14-90., Информационный отдел ВЭИ: комм., доб. 55.

Почтовый адрес ВЭИ;—Москва, Лефортово, 33, Проломный пр., д. 45.

УССР НКЗ

ВСЕУКРАИНСКИЙ АГРОИНСТИТУТ

по повышению квалификации специалистов сельского хозяйства

Харьков, пл. Тевелева, 2, тел. № 23-97

Директор Агроинститута СИРОТЕНКО Г. И.
Зам. директора по учебн. части проф. ПЕТРОВСЬКИЙ И. Е.
„ „ по адм.-хоз. части БАБАРИКИН К. И.

ЗАДАЧИ АГРОИНСТИТУТА:

Об'единить распыленную работу разных учреждений и организаций в области повышения квалификации и переквалификации специалистов сельско-хоз., в соответствии с требованиями реконструктивного периода и придать этой работе надлежащие организационно-структурные формы.

Обеспечить развитие мероприятий по повышению квалификации и переквалификации сельско-хоз. кадров учебно-методическим материалом (планами, пособиями, программами и т. д.).

Развернуть мероприятия по широкому развитию заочного обучения среди специалистов как в целях подготовки новых кадров из состава практиков выдвиженцев, колхозников и рабочих совхозов, так и для повышения политического и технического уровня специалистов вообще.

ОРГАНИЗАЦИОННО-ОПЕРАТИВНЫЕ УЧЕБНЫЕ ОРГАНЫ АГРОИНСТИТУТА:

а) **Оргинспекторский сектор**—проводит планирование сети учебных учреждений и инспектирует ее через своих инспекторов-методистов, а также учет их деятельности.

б) **Методсектор**—производит разработку методических материалов-учебных планов, программ, пособий.

в) **Сектор заочного обучения**—организует заочную подготовку и переподготовку слушателей, через периферийные опорные базы и пункты на производстве.

г) **Издательское бюро**—окончательная обработка выдаваемого печатного материала, издание бюллетеня Агроинститута.

д) **Консультационное бюро**—консультация по вопросам науки, техники и практики сельско-хоз., содействующим усовершенствованию агротехнических кадров.

При Агроинституте организованы в качестве постоянной учебной базы, ВЫСШИЕ АГРОИНДУСТРИАЛЬНЫЕ КУРСЫ (годичные), имеющие задачей подготовлять руководящий состав крупных социалистических хозяйств зернового, животноводческого, интенсивных культур и техкультур направления на 300 человек.

НТУ УССР ВСНХ

УКРАИНСКИЙ
НАУЧНО-ИССЛЕДОВАТЕЛЬСКИЙ ИНСТИТУТ СИЛИКАТНОЙ ПРОМЫШЛЕННОСТИ

Гор. Харьков, в конце Юмовской улицы

Директор института—академик **Е. И. Орлов.**
Зам. директора—инженер **И. Г. Шахнович.**

ОТДЕЛЫ ИНСТИТУТА:

сырья, строительных материалов, вяжущих веществ, огнеупорных и кислотоупорных материалов, тонкой керамики и стекла.

ПРИ ИНСТИТУТЕ ИМЕЕТСЯ ФИЛИЯ
г. Киев, Тимофеевская, 12.

В задачи института входит:

ИЗУЧЕНИЕ СИЛИКАТНОГО СЫРЬЯ УКРАИНЫ, ВЫРАБОТКА НОВЫХ МЕТОДОВ ПРОИЗВОДСТВА И ИСПЫТАНИЯ СИЛИКАТНЫХ ИЗДЕЛИЙ, ИЗУЧЕНИЕ ПРИЧИН ВОЗНИКНОВЕНИЯ ПОРОКОВ ПРИ ПРОИЗВОДСТВЕ СИЛИКАТНЫХ ИЗДЕЛИЙ И УСТАНОВЛЕНИЕ СПОСОБОВ ИХ УСТРАНЕНИЯ, ИСПОЛЬЗОВАНИЕ ОТБРОСОВ ПРОИЗВОДСТВА, РАЦИОНАЛИЗАЦИЯ ПРОИЗВОДСТВА В СИЛИКАТНОЙ ПРОМЫШЛЕННОСТИ и т. д.

ВСНХ — СССР

Об'единение „УГОЛЬ"

ВСЕСОЮЗНЫЙ ГОСУДАРСТВЕННЫЙ НАУЧНО - ИССЛЕДОВАТЕЛЬСКИЙ УГОЛЬНЫЙ ИНСТИТУТ

Г. ХАРЬКОВ, УЛ. КАРЛА ЛИБКНЕХТА, 18/20. Тел. 26-27.

Зам. директора **Г. Д. ФЕДЯЕВ.**

Институт имеет своими основными задачами:

Научно-техническое обслуживание каменноугольной промышленности СССР в области:

а) исследования и разработки вопросов, связанных с добычею и обогащением углей;

б) исследования и разработки вопросов механизации добычи, погрузки и транспортирования угля;

в) научных исследований вопросов, связанных с безопасностью горных работ;

г) разработки методов обследования угольных месторождений;

д) физико - химического и микроскопического изучения ископаемых углей;

е) изучения вопросов, связанных с переработкой и облагораживанием ископаемых углей;

ж) разработки вопросов, касающихся экономики угольной промышленности и использования продуктов ее.

Институт основан в начале 1928 г. и состоит из следующих отделов:

1. Горно-технического.
2. Отдела химии и технологии угля.
3. Отдела горной экономики.
4. Отдела технического нормирования.
5. Отдела поверхности.
6. Отдела безопасности.

В состав института входят:

Филиалы:

1. Сталинский, в гор. Сталине.
2. Киевский, в гор. Киеве.
3. Днепропетровский, в гор. Днепропетровске.

Опытные станции:

4. В городе Красном Луче.
5. В городе Харькове.
6. В городе Лисичанске.
7. В городе Сухуме.

Лаборатории:

Лаборатория бывш. Донугля, в гор. Харькове.

ВСНХ—УССР
НТУ

УКРАИНСКИЙ НАУЧНО-ИССЛЕДОВАТЕЛЬСКИЙ ИНСТИТУТ
ПРОМЫШЛЕННОЙ ЭНЕРГЕТИКИ

Харьков, улица К. Либкнехта 18/20 телеф. №№ 36-82 и 33-84.
Текущий счет в госбанке № 83293.

Директор Инс-та инж. *Л. С. Шмугляков.*
Помощник директора *И. А. Кричевский.*

ЗАДАЧИ ИНСТИТУТА:

Изучение и рационализация энергетического хозяйства промышленности.—Деятельность Института в основном направлена на улучшение и усовершенствование энергетического хозяйства промышленных предприятий.

Научная работа Института имеет значение не только для Украины: в программе его деятельности большое значение уделено заданиям, имеющим общесоюзное значение.—Институт охватывает все основные вопросы выработки, распределения, трансформирования и использование различных видов энергии в промышленных предприятиях:—тепловой, электрической, гидравлической, пневматической и механической. Целевая установка Института—изучение условий, определяющих эфективность энергетического хозяйства промышленного предприятия во всем об'еме—от первоисточника энергии через ее трансформацию до последних звеньев производства процесса, обращая при этом особое внимание на рациональное использование топлива и энергии. Весь цикл работ Инс-та намечен на основе запросов про-ти.

ОСНОВНЫЕ ОТДЕЛЫ:

1. Теплотехнический, 2. Электротехнический, 3. Гидравлический, 4. Двигателей внутреннего сгорания, 5. Экономический.

Институт пром. энергетики (ИПЭ) Основан 1/II—1929 г. В состав Инс-та вошло Тепло-силовое бюро НТУ ВСНХ УССР. Существует с 1923 года.

В настоящее время Инс-т Пром. Энергетики имеет свои филиалы в г. Киеве, Одессе, Днепропетровске. Инс-том и его филиалами проделаны и ведутся в настоящее время крупные работы в области рационализации теплосиловых хозяйств. Силикатной, химической и текстильной промышленности. Проводятся обследования теплового, электрического хоз-ва металлургических заводов, где также производится обследование электропрокатки. Ставятся исследования в области пылесжигания, выработки мер по улучшению экономичности двигателей врутреннего сжигания. Разрабатываются вопросы новых методов расчета и конструирования водяных двигателей и насосов на основе современной вихревой теории. Ставятся также задачи о рациональном использовании ветро-силовой энергии и выработки рационального двигателя для сельско-хозяйственных нужд.

Инст-т имеет производство ряда приборов для контроля энергетического хозяйства с регистрирующими приспособлениями (паромеры, водомеры, Вентуры, гибкие валы для чистки котлов и т. п.)

Инст-т Иром. Энергетики наряду с чисто научно-исследовательской работой уделяет большое внимание выполнению заданий по работам практического характера (консультация, экспертиза, испытания и т. д.)

Общая задача Инст-та пром. энергетики охват научно-технических проблем, которые выявлены пятилетним планом развития энергетического хозяйства Украины в связи с развитием промышленности в целом.

ВСЕУКРАЇНЬСКА АКАДЕМІЯ НАУК

КИІВ

Вул. Короленка, 35, 37, 54, 55; Чудновського 2, 3. Б. Шевченка, 14, Жертв Революції 23.
Тел.: 14-26, 7-84, 58-72, 58-73, 21-55, 58-71.

ПРЕЗИДІЯ ВУАН

Президент академик О. БОГОМОЛЕЦЬ
Віце президент акад. О. ШЛІХТЕР
" " " К. ВОБЛИЙ
Неодмінний секр.акад. О. КОРЧАК-ЧЕПУРКІВСЬКИЙ
Члени президії О. ПАЛЛАДІН
" " Д. БАГАЛІЙ
" " О. ГОЛЬДМАН
Керуючий справами ВУАН М. КОРОТУН

Всеукраінська Академія Наук розподіляється на два відділи: відділ наук природничо-технічних та відділ наук соціяльно-економічних.

Відділ природничо-технічних наук розподіляться на сім циклів:

1) Математичний
2) Індустріяльно-технічний
3) Фізико-хемічний
4) Географічно-геологічний
5) Біо-ботанічний
6) Біо-зоологічний
7) Медичний

Крім того, при президії відділуелябораторія наукової фотографії та бібліотека природничо-технічного відділу

КИЕВСКИЙ

Горный Институт

НЕРУДНЫХ ИСКОПАЕМЫХ

функционирующий в составе двух факультетов

1) ГОРНОГО

с отделами: а) эксплоатации,
б) механизации,
в) обогащения,
г) экономики.

2) ТОРФЯНОГО

с отделами: а) эксплоатации,
б) механизации,
в) технологии,
г) экономики.

КУРС ОБУЧЕНИЯ 4 ГОДА.

Киев, Тимофеевская, 12.

УКРАИНСКИЙ НАУЧНО-ИССЛЕДОВАТЕЛЬСКИЙ ИНСТИТУТ САХАРНОЙ ПРОМЫШЛЕННОСТИ

„УНИС"

город Киев, ул. Энгельса № 20, тел. 44-17 и 57-65;
тел. адрес: Киев, Цукронаука, или Киев УНИС.

Украинский Научно-Исследовательский Институт сахарной промышленности ведет работу в отраслях: сырья, технологии и экономики сахарной промышленности.

Институт имеет в составе отделов такие лаборатории и подотделы:

1. Агрономический отдел: а) лабораторию агрокультуры; б) лабораторию агрохимии; в) лабораторию энтомологии и г) лабораторию микологии и фитопатологии.

2. Технологический отдел: а) лабораторию свекло-сахарную; б) лабораторию рафинадную; в) лабораторию органической химии; г) лабораторию физической химии; д) лабораторию механического оборудования и теплосилового хозяйства сахарных заводов и е) лабораторию технических анализов (быв. Центральная лаборатория Сахаротреста).

3. Экономический отдел: а) подотдел экономики труда; б) подотдел экономики производства; в) подотдел сырья; г) подотдел финансов и сбыта; д) подотдел общих вопросов экономики сахарной промышленности.

4. **Отдел механизации с/х.** При институте есть опытная станция (сахарный завод в миниатюре) для проведения разных опытов с научной целью.

Институт выполняет разные анализы сахарных продуктов, вспомогательных материалов и т. д., а также производит расчетные и проектные работы. Техническое обследование сахарных и рафинадных заводов.

Институт дает консультации по разным вопросам, касающимся сахарной промышленности.

Институт издает периодическое издание: «Научные записки сахарной промышленности». Помимо этого Институт издает непериодические монографии по вопросам сахарной промышленности, отдельные книжки, а а также «Ежегодник» и т. д.

При Институте есть библиотека на 6500 томов, каковая открыта для общего пользования от 10 до 15 часов кроме общих дней отдыха.

Председатель правления Ин-та **Войцеховский Ю. А.**

Дирекция Ин-та: **Черняковский Я. М.**, **Каган Я. С.**, **Бойко М. М.**

Всеукраинский Государствен. Научный Институт

Охр. Здоровья Детей и Подростков

ОСН. 1924 Г.

Киев, бульв. Шевченко 8, тел. 5-61.

Дир. инст.—А. З. БАНДУРИВСКИЙ.

Зам. дир. инст.—М. З. РОВНАЯ.

Институт разрабатывает методы оздоровл. детства; основной задачей Института явл. научное обоснован. подготовки кадров из детей и подростков.

Задачи, стоящие перед Ин-том, осуществляются в следующ. отд.

1) Социально-патологич. 2) Санитарно-гигиенич. 3) Педагого-соматолог. 4) Педолого-психоневролог. 5) Санит.-педагогич. 6) Отд. подготовки научн. кадров. 7) Отд. консульт. и связи с периферией. 8) Бюро рационализации работы ОЗДП.

Институт ОЗДП имеет в Киеве след. базов. учреждения.

1) Клинику для детей психо-неврот. 2) Лесную школу—санитарии. 3) Отд. ОЗДП единого диспансера.

Институт руковод. подготовкой кадров работы в обл. ОЗДП аспирантов, врачей—интернов, курсов врачей ОЗДП, а также непосредственно практ. работой ОЗДП в Киеве и на местах.

Кроме того, Институт проводит работу:

1) По вопросу консульт. строит. и организ. угр. ОЗДП, нормативз. их материальн. среди (оборуд. маст., парта, уборка помещ. и т. д.) участ. труда и пров. летн. и зимн. оздоров. меропр. среди детей.

2) Структивно-методич. указ. по вопр. методики, агитации и пропаг. санит. культуры, а также санит. педагог. работы в детск. учр. разн. тип. и, кроме того, по вопр. методики провед. физкультуры врач. контроля и корругистр. гимнастики.

3) Советы по вопр. работы врачей ОЗДП по вс. операциям их деят. включая вопр. детск. питания (гор. завтр. в школах; борьба с эпид. заб. среди школы, соматомстрических, самотоскопическ. и педолого-психоневролог. исслед. детей.

4) Методич. указ. для отд. кабин. Диспансера ОЗДП по обсл. быта и труда детей и подростков.

5) Советы по вопр. проф. орист. детей педологизации и гигиенизации политехн. воспит.

Кроме того, Институт дает рекомендов. списки литерат. для врачей ОЗДП, ФЗУ, по вопр. самопереподготовки и новым квалифик.

Консульт. и инструкт.—методич. указан. даются как в сам. Институт., так и письмен.

Инст. изд. сборники св. трудов. За время сущ. изд. вып. I-й в 1926, II-ой в 1927, III-й в 1928 и IV-й в 1931 году.

НКПС СССР

КИЕВСКИЙ ИНСТИТУТ ИНЖЕНЕРОВ ж.д. ТРАНСПОРТА

г. Киев, улица Тимофеевская 9. Телефон 47-83, 49-45.

ИНСТИТУТ ИМЕЕТ ТАКИЕ ФАКУЛЬТЕТЫ:

1. Эксплоатационный с экономическим отделением.
2. Строительный.

При Институте рабфак, который подготовляет студентов для поступления в Институт.

Институт выпускает инженеров по профилям ж.-д. транспорта—эксплоатационной, экономической и строительной специальностям.

КИЕВСКИЙ ИНСТИТУТ
ГИГИЕНЫ И ПАТОЛОГИИ ТРУДА

Киев, Рейтерская 12, тел. 1-76
Воровского 25, тел. 38-52

Директор—В. П. Горев.

Институт состоит из след. отделов:

1. [illegible] труда
2. Профессион. гигиены
3. Психофизиологического
4. Клинического
5. Статистического

Об'ектами изучения являются сельское хозяйство (крупное машинизированное), сахарное, кожевенное и деревообделочное производства.

Основными задачами являются физиологическая рационализация труда, борьба с профессион. вредностями, травматизмом и проектировка гигиенических мероприятий на сложных сельско-хоз. мащинах и заводах вышеозначен. отраслей промышленности.

Институт печатает свои труды и участвует в деле подготовки кадров (аспиранты).

Киевский Авио-техникум

г. КИЕВ (помещение бывш. КПИ), Брест-Литовское шоссе, № 39.

В гор. Киеве организован Авио-техникум всесоюзного об'единения гражданского воздушного флота, который выпускает борт-механиков и станционных механиков.

Для поступления требуется образование семилетки.

СТУДЕНТОВ ОБЕСПЕЧИВАЮТ ОБЩЕЖИТИЕМ и СТИПЕНДИЕЙ.

Прием от 18 до 30 лет.

КИЕВСКИЙ ИНСТИТУТ
АГРОХИМИИ И ПОЧВОВЕДЕНИЯ

Киев, Голосеево, тел. 32-96.

Институт организован на базе Киевского комплексно о сельскохозяйственного института. Находится в ведении Наркомзема УССР.

Институт готовит специалиста—**агрохимика-почвоведа**

Прием два раза на год: осенний и весенний.

Студенты обеспечиваются общежитием и стипендией.

Украинский Научно-Исследовательский
ГЕОЛОГИЧЕСКИЙ ИНСТИТУТ

Киев, ул. Короленко, д. 44.

Директор института—академик В. В. Резниченко.

ЗАДАЧИ ИНСТИТУТА: 1) производство геологических исследований на Украине для выяснения ее геологического строения и минеральных богатств; 2) подготовка кадров новых исследователей и профессоров высших учебных заведений по геологии. Геологические исследования производятся институтом в контакте и в согласовании с УРГРУ и др. исследовательскими учреждениями по геологии. В аспиранты принимаются окончившие курс высших учебных заведений по коллоквиуму. Институт печатает свои „Труды".

ГОСУДАРСТВЕННЫЙ ИНСТИТУТ КИНЕМАТОГРАФИИ

ТРЕСТА „УКРАИНФИЛЬМ“ ТРЕСТА

Киев, Бульвар ШЕВЧЕНКО, 12.

ГОТОВИТ КАДРЫ СПЕЦИАЛИСТОВ ДЛЯ СОВЕТСКОЙ КИНЕМАТОГРАФИИ

НА ХУДОЖЕСТВЕННОМ ФАКУЛЬТЕТЕ: сценаристов, режиссеров и операторов немого и звукового фильма.

НА ТЕХНИЧЕСКОМ ФАКУЛЬТЕТЕ: инженеров звукового фильма, инженеров проекционистов, инженеров фото-химиков-аналитиков, технических руководителей кино-и фото-лабораторий, фото-химиков-технологов,

Срок обучения на каждом факультете 3 года.

Прием в институт производится после проверочных испытаний согласно правил НКП и ВСНХ УССР.

Время испытаний - август 1931 г. по об'явлениям в прессе.

Более подробные сведения в справочнике и в правилах приема в высшие учебные заведения УССР.

ВСНХ **„СОЮЗЛЕСПРОМ“** СССР

Киевский Лесо-Технический Институт

Адрес: КИЕВ—ГОЛОСЕЕВО

Директор Кулибаха, В. А.
Зам. дир. по уч. части проф. Нерехтский, В. Д.
Зам. дир. по заочному обучению Шевченко, В. А.

ИНСТИТУТ ИМЕЕТ 3 ФАКУЛЬТЕТА:

1) Лесо-инженерный
2) Лесо-мелиоративный
3) Лесо-технологический

} Срок обучения 3½—4 года

и 2 рабфака: 1) вечерний, 2) дневной

Институт дает квалификацию инженеров-лесоводов и технологов.

При институте имеется Институт заочного обучения с отделами: 1) Лесо-механический, 2) Лесо-заготовительный, 3) Лесо-экономический, 4) Сухопутного транспорта, 5) Лесного товароведения, 6) Лесокультурный и 7) Гидротехнический.

Срок обучения для инженера 4 года, для техника 3 года.

ВСНХ СССР „СОЮЗСРЕДМАШИНА“

КИЕВСКИЙ

МАШИНОСТРОИТЕЛЬНЫЙ РАБОЧИЙ ИНСТИТУТ

г. КИЕВ, ул. Ленина д. № 51, тел. 32-14.

КУРС ОБУЧЕНИЯ 4-ГОДИЧНЫЙ

СПЕЦИАЛЬНОСТИ:
1) Холодная обработка металлов резанием.
2) Монтаж и ремонт машин.-орудий.
3) Эксплоатация паросиловых установок.

Студенты первых трех курсов обязательно продолжают работать на предприятиях; четвертый курс снимается с производства и переводится на стипендию. Институт дает квалификацию инженеров-технологов и инженеров-механиков. Принимаются в Институт исключительно рабочие Киевских металлообрабатывающих предприятий со стажем не менее 3 лет и разрядом не ниже 4-го, по рекомендациям ФЗК.

При Институте рабфак с дневным и вечерним отд.

КУРС ОБУЧЕНИЯ 4-ГОДИЧНЫЙ.

ВСНХ СССР

„СОЮЗСРЕДМАШИНА“.

Киевский Машиностроительный Институт

Киев, Брест-Литовское шоссе, 39, тел. коммутатор 20-67

Директор *ПОВПРИЦ, В. Д.*

Пом. директора *ЛАНДАУ, И. М.*

КУРС ОБУЧЕНИЯ 4-ГОДИЧНЫЙ

4 факультета:

1. Сельскохозяйственного машиностроения и тракторостроения.
2. Технологии металлов и металловедения.
3. Теплотехники.
4. Самолетостроения и авиационных двигателей.

При Институте—Институт заочного обучения и два рабфака: Киевский—дневной и Коростенский—вечерний.

КИЕВСКИЙ ИНСТИТУТ

МЕХАНИЗАЦИИ И ЭЛЕКТРИФИКАЦИИ СЕЛЬСКОГО ХОЗЯЙСТВА

Киев, Голосеево, тел. 32-06 и 9-91.

Директор—САРАЙЛОВ, Г. Г.

Институт организован на базе механического факультета Киевского комплексного сельскохозяйственного института. Находится в ведении Наркомзема УССР.

Институт готовит инженера-**механизатора—электрофикатора** сельского хозяйства.

Прием два раза на год: осенний и весенний.

Студенты обеспечиваются общежитием и стипендией.

ВРНГ УСРР

КИЇВСЬКА ФІЛІЯ

Українського Науково-Дослідного Інституту С. Г. Машинобудівництва

„УКРІНСІЛЬМАШ"

м. Київ, Воровського 38, тел. 27-30

На чолі філії інституту стоїть директор т. ГРИГОР'ЕВ М. В., його заступник т. ІВАНОВ М. І. та заступник директора по науковій частині проф. ЗАМОРСЬКИЙ В. В.

Філія н/дослідчого інституту веде работи, що стосуються с/г. машинобудівництва переважно для обслуговування господарств цукрового буряку.

При філії е такі відділи: 1) адміністр.-господ., 2) посівних машин, 3) конструкторське бюро, 4) цукровий, 5) ляборатория агромеханіки, 6) електротяги, 7) машинно-досвідна станція, 8) книгозбірня та 9) майстерня.

НАРКОМТОРГ — УССР

Украинский Научно-Исследовательский Институт Рыбного Хозяйства

КИЕВ, Красная площадь, 2-б. Тел. 11-81, 43-18.

Состав Института: 9 человек административно-технического персонала, 36 чел. научного и 5 чел. аспирантов.

В задачи Института входит всестороннее изучение сырьевой базы на Украине, изыскание путей рационализации рыбного хозяйства речного, прудового и озерного; изучение, с целью улучшения методов утилизации и переработки рыбсырья, подготовка высококвалифицированных научных работников и преподавателей ВУЗ'ов по вопросам рыбного хозяйства.

Институт состоит из секторов:

1. СЫРЬЕВОЙ БАЗЫ; отделы — ихтиологический и гидробиологический,
2. РЫБОВОДНО-ГИДРОТЕХНИЧЕСКОГО; отделы — рыбоводный и гидротехнический,
3. Организации и техники рыболовства,
4. Переработки рыбного сырья,
5. Экономики и рационализации.

Институт имеет опорные пункты на периферии:

1. При рыбхозяйстве им. ДОМБАЛЯ (Правобережная Украина),
2. При рыбхозяйстве в Лубнах (Левобережная Украина); оба по прудовому хозяйству и
3. При заповеднике „Конча-Заспа" на Днепре по речному хозяйству.

ВИННИЦКИЙ ИНСТИТУТ СОЦИАЛЬНОГО ВОСПИТАНИЯ

Институт организован на базе Винницкого Укрпедтехникума.

Институт имеет три курса со след. отделами:

1) агробиологическим

2) социально-экономическим

3) технематематическим

4) Языка и литературы

АДРЕС: г. Винница, ул. Котовского 11.

НКТорг — СССР

СОЮЗСАХАР

КИЕВСКИЙ СЕЛЬСКО-ХОЗЯЙСТВЕННЫЙ ИНСТИТУТ САХАРНОЙ ПРОМЫШЛЕННОСТИ

Г. КИЕВ, ТЕЛ. № 30-18.

Директор института—ДМИТРИЕВ, Н. С.

Зам. директора по учебн. части—ВАРШАВСКИЙ, Б. Я.

Зам. директора по хоз. части—ЛУК'ЯНОВ, П. И.

Институт, единый в СССР, готовит специалистов по сельскохоз. сектору сахарной промышленности.

Заканчивающие получают звание—агронома-организатора крупного социалистического хозяйства сахарной промышленности.

В 1931 году в Институте организуются отделения агрономов по труду и агрономов—селекционеров.

СОЮЗСАХАР — НАРКОМСНАБ СССР

КИЕВСКИЙ ТЕХНОЛОГИЧЕСКИЙ ИНСТИТУТ САХАРНОЙ ПРОМЫШЛЕННОСТИ

г. Киев, Брест-Литовское шоссе, № 39.

При институте имеются факультеты:

1. Механический
2. Химический
3. Экономический
4. Заочного обучения

Институт выпускает инженеров-механиков, химиков (песочного и рафинадного сахпроизводства), экономистов.

ИНСТИТУТ ИМЕЕТ 5 РАБФАКОВ:

1. Дневной, Киев, Красноармейская, 23.
2. Вечерний, Киев, Красноармейская. 98.
3. » Черкассы
4. » Бердичев
5. » Ялтушков

} при сахзаводах

ВСНХ СОЮЗСТРОЙ СССР

Киевский Строительный Институт

Киев, ул. Гершуни, № 55-б. Тел. 20-07.

Директор института—Яковлев Е. Г. Зам. директора по учебной части—Хуторянский М. С.

Специализации: Архит. по гражданскому строительству } Срок обучения 4 года
» » » совх.-колхозному »
» » планировки городов

» Инж.-стр. по железобетону } Срок обучения 3 года 8 месяцев
» » » » металлич. конструкций

» » » » произв.-стр. работ. Срок обуч. 3 г. 6 м.

» Санит.-техн. по водопроводу и канализ. } Прием не производится
» » » » отоплению и вентилиц.

При Институте имеются дневной и вечерний рабфаки.

ВСНХ—УССР

„УКРТЕКСТИЛЬОБ'ЕДИНЕНИЕ".

Киевский Текстильный Институт

Киев, ул. Жертв революции, № 12.

Телефоны: №№ 62-76, 12-33, 56-08.

Курс обучения 4-годичный.

ФАКУЛЬТЕТЫ:

1. Механической технологии волокнистых веществ.
2. Химической технологии волокнистых веществ.
3. Швейный.
4. Инженерно-экономический.

При институте имеются рабфаки: дневной и вечерний в Киеве и 2 вечерних в Харькове (на Канатном заводе и фабрике им. Тинякова).

НКЗС — УССР

УКРТРЕСТШОВКІВНИЦТВА

ВІННИЦЬКИЙ ТЕХНІКУМ ШОВКІВНИЦТВА

що утворений на базі кол. С.—Г. Технікуму рільничого фаху,— готуе техніків шовківництва.

Курс навчання 3 роки.

Вимоги знань для тих, що вступають за 7-річку, ШКМ.

Приймають осіб віком від 18 до 30 років.

Учнів забезпечують гуртожитком і бідніших стипендіями.

Черговий прийом до 1-го курсу маэ відбутися весною 1931 року (лютий-березень).

Адреса: ст. Вінниця, Півден.- Західн. залізниць, ТЕХНІКУМ ШОВКІВНИЦТВА.

ВСНХ — ВСЕХИМПРОМ — СССР

Киевский химико-технологический институт

Киев, Брест-Литовск. шоссе № 39.

Директор института—КРАБЕЦ, Ф. Е.

Зам. директора по учебн. части—ТРОЯН, М. М.

СПЕЦИАЛЬНОСТИ:

Металлургия
Основная химия
Электрохимия

Силикаты
Бумага
Анило-красочная

Институт готовит инженеров-технологов и лабор.-исследовательских работников.

Срок обучения 4 года.

При институте имеется 4 рабфака: дневной и вечерний в Киеве, сменный в Славянске и вечерний в Виннице.

ВСЕСОЮЗНЫЙ ПОЛИТЕХНИЧЕСКИЙ ИНСТИТУТ

КОЖЕВЕННОЙ ПРОМЫШЛЕННОСТИ

Адрес: Киев, ул. Горовица № 32. Тел. 53-19.

Институт организован в составе трех факультетов:

ХИМИКО-КОЖЕВЕННОГО—готовит инжен.-химиков кожевников,
ОБУВНО-МЕХАНИЧЕСКОГО—готовит инжен.-механиков обувщиков,
ИНЖ.-ЭКОНОМИЧЕСКОГО—готовит инженеров-экономистов кожев.-обувн. промышленности.

При Институте организован дневной рабочий факультет в составе всех трех курсов.

Прием в Институт производится 2 раза в году.

Киевский Энергетический Институт **„К Э И“**

находится в ведении энергоцентра, помещается в гор. Киеве по Брест-Литовскому шоссе, № 39.

„КЭИ“ является высшим техническим учебным заведением с 4-летним курсом обучения по таким специальностям:

1. сооружение и эксплоатация электростанций,
2. передача электро-энергии,
3. электро-тяга,
4. промэнергетическая,
5. теплотехническая,
6. радиотехники,
7. планово-энергетическая.

В состав комбината „КЭИ“ входят:

1. Киевский энерготехникум—Красноармейская ул., № 61.
2. Киевский вечерний рабфак—улица Ленина, 51.
3. Горецкий вечерний рабфак—Дружковка, Донбасс
4. Частичный Киевский дневной рабфак—Красноармейская, 23.

Прием в „КЭИ“ производится 3 раза в год.

ОДЕССКАЯ СОВЕТСКО-ПАРТИЙНАЯ ШКОЛА **„СОВПАРТШКОЛА“**

Одесса, Хмельницкого, 1. Телефон 2-46.

Директор Совпартшколы—Цареградский С. М.

Совпартшкола имеет 4 национальных отделения:

1. Украинское, 2. Немецкое, 3. Еврейское, 4. Болгарское.

В задачи Совпартшколы входит подготовка работников социалистического сектора сельского хозяйства и организаторов пропагандистов для села.

При школе имеются специально оборудованные лаборатории и кабинеты для практической работы слушателей.

В 1930-31 году в школе обучаются 500 человек, по плану на 1931 год будет обучаться 700 человек.

Методом преподавания является открытый Дальтонплан.

Одесская Зональная Научно-Опытная Станция Виноградарства и Виноделия

Одесса, Люстдорф, Винодельческая станция.

Директор станции **Зуб, Ф. К.**

Зам. директора по научной части профессор **Боровиков, Г. А.**

В задачи станции входит проведение опытно-исследовательской работы в области виноградарства и виноделия; для этого станция имеет три филиала на территории УССР, а именно: в г. Бердянске, в селе Основа и в г. Тирасполе (АМССР).

Станция имеет 33 опытных участка в колхозах и совхозах. В 1931 г. по плану должно быть заложено еще 37 участков, что в общей сложности должно дать 70 опытных участков.

Станция ставит своей задачей повышение качественности и количественности урожая, выработку типов и стандартов виноградных сортов и типов вин, выработку техники и организационных форм крупного виноградо-винодельческого производства.

Станция имеет специальные научные отделы: отдел техники виноградарства, отдел техники виноделия с под'отделом выработки безалкогольных напитков; отдел генетики и селекции, который имеет своей целью повышение качественности виноградных сортов (саженцев и прививочного материала); отдел микробиологии, имеющий задачей изучение микробов, полезных и вредных для производства, и изготовление винных дрожжей чистой культуры. Отдел физиологии с задачей защиты растений в области виноградарства (как то: морозоустройчивость и т. д., отдел химии—анализы: вин, почвы, семян и др.; отдел эффективности, изобретательства и пропаганды, ставящий своей задачей широко популяризировать научно-технические данные станции среди совхозов, колхозов и селянства; кроме этого, отдел имеет задачей выпуск периодических изданий, организацию курсов, конференций и т. д.

Отдел экономики—общее экономическое изучение виноградарства на Украине и увязка с другими научно-экономическими учреждениями.

Отдел энтомологии—защита растений от вредителей и изучение способов борьбы с ними.

Выработка дрожжей имеет сбыт как на территории УССР, так и по всему Союзу.

Одесская зональная станция зернового хозяйства

входящая в состав

Научно-исследовател. института зернового хозяйства

Одесса, Жуковская № 15 и ст. Дачная Ю.-З. ж. д.

Директор станции **Гаркуша И. Ф.**

Станция основана в 1923 г. на базе бывшего опытного поля организованного в 1896 г. В задачи станции входит: изучение зерновых культур с целью выяснения наибольшей их рентабельности в смысле организации крупных зерновых хозяйств и достижения наибольшей их урожайности, организация и руководство исследовательскими работами в своей зоне, участие в составлении общего плана работ зерновых хозяйств. аналитическая работа по опытам над зерновыми культурами. Основной базой для проведения научно-исследовательской работы станций служат земли колхозов и совхозов на территории 77 районов УССР—быв. округа: Одесский, Николаевский, Первомайский, Зиновьевский, Херсонский, Криворожский и правобережная часть Запорожского и Мелитопольского.

Станция ставит своей задачей изучение способов повышения продуктивности зернового хозяйства и достижение его устойчивости в засушливых условиях южной станции, изучение способов повышения качества продукции зернового хозяйства, изучение способов машинизации в направлении изучения уменьшения себестоимости, нахождение наилучших форм связи с с.-х. об'единениями с целью скорейшего применения всех полученных научных достижений. Станция делится на 2 сектора:
1) полеводства с вспомогательными отделами сел.-хоз. метеорологии, агрохимии, машиноиспытания, фитопатологии и энтомологии; 2) организации зернового хозяйства с бюро эфективности и информации.

ОДЕССКИЙ

ФИЗИКО-ХИМИКО-МАТЕМАТИЧЕСКИЙ ИНСТИТУТ

Ул. им. 10-летия Красной армии 24.

ТЕЛЕФОНЫ:

Директор 3-96; Канцелярия 35-23; Заведующ. зданиями 15-67.

Директор института т. **Фарбер М. Х.**
Замест. по адм.-хоз. части т. **Волчанский Д. М.**
Завед. учебной частью т. **Чайковский Н. А.**
Секретарь института т. **Ковальчук Ф. З.**

Физико-химико-математический институт организован по распоряжению СНК УССР на базе бывшего ИНО 1/IX—30 г.

Институт состоит из 2-х отделений:

1. Украинского
2. Еврейского.

Институт имеет 4 рабочих факультета:

1. Дневной с 3-годичн. курсом обучения.
2. Вечерний с 4-годичн. курсом обучения.
3. Вечерний при кондитерской ф-ке в г. Одессе (4-годич. курс. обучения).
4. Вечерний на Криворожье возле г. Никополя, шахта им. „Коминтерна“ с 4-годичн. курсом обучения.

Украинское отделение состоит из 2 секторов.

1. Исследовательского.
2. Педагогического.

Еврейское отделение имеет только педагогический сектор.

Украинское и Еврейское отделения имеют следующие отделы:

1. Физический.
2. Химический.
3. Математический.

По исследовательскому сектору намечается следующие секции:

а) Физический отдел: лабораторной физики, метрологии, оптики и светотехники.

б) Математический отдел: математики, механики, астрономии, и математической статистики.

Химический отдел не разделен на секции.

Деление на исследователей и педагогов начинается с 1-го курса.

Фуркация исследователей на секции начинается с 3-го курса.

ОРУ

Одесский Рабочий Университет

КОМБИНАТ РАБОЧЕГО ОБРАЗОВАНИЯ

Одесса, Комсомольская, 26. Телефон № 24-36.

Директор—**Веселовский, Е. О.** Зам. директора—**Борыднисман, Я. Х.**
Зав. учебной частью **Сав ченко И. Е.**

Рабочий университет, являясь комбинатом рабочего образования, ставит перед собой задачей подготовку, переподготовку низшего, среднего и высшего технического персонала из числа взрослых квалифицированных рабочих, не отрывая их от производства.

РАБОЧИЙ УНИВЕРСИТЕТ ИМЕЕТ СЛЕДУЮЩИЕ ОСНОВНЫЕ ФАКУЛЬТЕТЫ:

1. **Механический** с техническим и теплотехническим уклоном.
2. **Электротехнический** (сильные токи).
3. **Химический** с минеральными и пищевыми уклонами.
4. **Строительный** (коммунального строительства);
5. **Текстильный**
6. **Экономический** с уклонами: административно-хозяйственным, кооперативным и промышленным.
7. **Антирелигиозное** отделение.
8. **Политическо-Массовый** отдел, который имеет курсы: библиотекарей, страховых работников, членов горсовета, выдвиженцев.

При отделе имеется бюро самообразования, лекционно-экскурсионное бюро, бюро заочного образования и научное кино.

Кроме того существует отдел вспомогательного рабочего образования, в задачи которого входит повышение технической грамотности рабочих всех квалификаций, среднего и высшего технического персонала.

При университете имеется ряд лабораторий и кабинетов для проведения активных методов обучения.

Обучаются в рабочем университете 3400 человек, из коих 98,4% рабочих от станка.

Одесский рабочий вечерний индустриальный институт

Одесса, ул. 10-летия Красной армии, 8 Тел. 34-52.
Директор—**Передерий, И. Я.**
Зав. учебн. частью — проф. **Добровольский, В. А.**

ИНСТИТУТ имеет 4 ФАКУЛЬТЕТА:

1. **Механический** — со специальностями:
   1) чугунно-литейной,
   2) холодной обработки металлов,
   3) горячей
   4) газосиловой
   5) паросиловой
2. **Строительный**—со специальностями:
   1) по водоснабжению и канализации,
   2) по отоплению и вентиляции,
   3) по городскому и сел.-хоз. строительству;
   4) по фабрично-заводскому строительству.
3. **Электротехнический** — со специальностями:
   ЦЭС, тяговой,
   электрификации фабрично-заводских предприятий.
4. **Промышленный** со специальностями:
   планирования, экономики и нормирования труда на производствах.

Одеский Инженерно-Мелиоративный Институт

ОДЕССА, Чичерина, 4, тел. 10/95.

Директор Института—**Коротун С. Т.**
Пом. директора по учебной части—проф. **Таранов Л. М.**

В задачи Института входит подготовка кадра инженеров-мелиораторов: орошения и гидротехники.

При Институте имеется система рабфаков: дневной и вечерний при самом Институте; вечерний рабфак при ком. „Любовь к труду“ в т. Березанском районе, и вечерний рабфак при водной станции „Днестр“ в Беляевке.

Институт в качестве учебно-вспомогательного учреждения имеет опытный мелиоративный участок на реке Южный Буг у гор. Вознесенска.

В 1930/31 году в Институте обучается 1300 человек; в 1931 году предлагается выпустить до 100 инженеров-мелиораторов.

НКПС

ОДЕССКИЙ
ИНСТИТУТ ИНЖЕНЕРОВ ВОДНОГО ТРАНСПОРТА

Одесса, Мечникова, 34.

Директор института—ДЫШКАНТ, В. С.
Зам. директора по адм. хоз. части—МАРЧЕНКО, П. П.
Зам. директора по учебн. части проф.—НАЙДЕНОВ, В. Е.

ИНСТИТУТ ИМЕЕТ 5 ФАКУЛЬТЕТОВ:

1. Судомеханический.
2. Судокорпусный.
3. Судоэксплоатационный.
4. Гидротехнический.
5. Экономический.

При институте имеются 1 дневной и 1 вечерний рабфаки в Одессе, 1 вечерний рабфак в Херсоне и 1 вечерний рабфак в Новороссийске.

Институт имеет целью подготовку инженеров водного транспорта указанных выше специальностей, а также подготовку научно-исследовательских работников в Научно-исследовательском Институте при ОИИВТ'е.

В Институте имеется ряд специально оборудованных лабораторий и кабинетов, а также Проектное бюро, принимающее выполнение заданий и заказов хозяйственных организаций.

Одесский Институт
Инженеров гражданского и коммунального СТРОИТЕЛЬСТВА

ОДЕССА, МЕЧНИКОВА 34.

Директор института **Розенфельд М. Ф.**
Зам. директора по админ.-хоз. части **Волков И. И.**
Зам. директора по учебной части проф. **Николаи Б. Л.**

ИНСТИТУТ ИМЕЕТ 3 ФАКУЛЬТЕТА:

1) **Архитектурный** с отделами: архитектурным и планировочным.
2) **Гражданских сооружений** с отделами: конструкторским и производителей работ.
3) **Коммунальных сооружений** с отделами: санитарной техники и городского транспорта.

При институте имеется один дневной, один вечерний РАБФАК.
При институте имеется ряд оборудованных ЛАБОРАТОРИЙ.

В задачи института входит: подготовка инженеров указанных выше специальностей. В институте в 1930/31 году обучается 750 студентов. Срок обучения 4 года.

Одесский Институт Зерновых Культур, быв. Одеский Сельско-Хозяйственный Институт, готовит агрономов организаторов крупных зерновых машинизированных хозяйств. Теоретическое обучение совмещается с производственной практикой на машино-тракторных станциях Трактороцентра. Срок обучения три года и 6 месяцев. Адрес Института: Одесса, Свердлова, 39, линия трамвая № 18, 2-ая станция. Телеф. Института №№ 10-57 и 29-85. Директор Института — Памп. А 16 Ном. директора Института — Тацкий П. А.

Одесский Механико-Технологический Учебно-Производственный Комбинат зерна и муки им тов. СТАЛИНА.

Одесса, Щепкина, 5.

Директор комбината—Трахтенгерц, А. И.
Зам. директора по научно-учебной части—Барский, Д. И.
Зам. директора по отделу кадров—Пляцковский, А. Л.
Зам. директора по админ. хоз. части—Вольчев, В. Д.

КОМБИНАТ КОНЦЕНТРИРУЕТ ПОДГОТОВКУ КВАЛИФИЦИРОВАННОЙ РАБОЧЕЙ СИЛЫ СРЕДНЕГО ТЕХНИЧЕСКОГО, ИНЖЕНЕРНО-ТЕХНИЧЕСКОГО ПЕРСОНАЛА И НАУЧНО-ИССЛЕДОВАТЕЛЬСКИХ РАБОТНИКОВ.

В состав комбината входят:

а) Научно-исследовательское отделение, об'единяющее 30 аспирантов.
б) Институт технологии зерна и муки с отделениями: механико-конструкторским, технологическим, хлебопекарным, химико-товароведным и элеваторным.
в) Мукомольный техникум с теми же отделениями, кроме химико-товароведного.
г) Школа ФЗУ.
д) Дневной и вечерний рабфак.
е) Курсы в гг. Киеве, Днепропетровске и Кременчуге.
ж) Факультет по переподготовке среднего техническ. персонала.
з) Учебно-производственная мельница.
и) Заочный институт.

В 1930/31 учебном году комбинат насчитывает 2680 учащихся.

ОДЕССКИЙ КОЛХОЗНЫЙ УНИВЕРСИТЕТ

ОДЕССА, ул. Гоголя, 15. ——— Телефон 21-73.

Директор — Мельник, К. М.
Зам. директ. по админ.-орган. части—Лобанов, Д. А.
Пом. директ. по учебн. части—Швець, П. М.
Секретарь — Локриция, А. И.

КОЛХОЗНЫЙ УНИВЕРСИТЕТ ИМЕЕТ 3 ЦИКЛА:

1) ОБЩЕОБРАЗОВАТЕЛЬНЫЙ,
2) СОЦИАЛЬНО-ЭКОНОМИЧЕСКИЙ,
3) АГРО-ПРОИЗВОДСТВЕННЫЙ.

СРОК ОБУЧЕНИЯ ДВА ГОДА.

Университет имеет задачей готовить кадры для колхозов и поднятие культ. уровня работников коллективных хозяйств. При университете организовано 32 учебных пункта, где учение проводится на местах (в селах при колхозах и созах) не отрывая слушателей от их работы. Состав учащихся — колхозный актив, а также батраки и средняцко-бедняцкая масса сел. Количество учащихся в 1930—31 г.— 1000 человек.

УКРАИНСКИЙ МЕДИКО-АНАЛИТИЧЕСКИЙ ИНСТИТУТ

Одесса, ул. Кр. Гвардии, 17.

Директор института—КРЕЙМЕР, А. М.
Зам. директора, зав. учебн. частью—БИЖО, Г. И.

ИНСТИТУТ ИМЕЕТ ОТДЕЛЕНИЯ:

1. Санитарно-гигиеническое — готовит санитарного химика.
2. Фармако-химическое—готовит фармако-судебного химика.

ПРИ ИНСТИТУТЕ ИМЕЕТСЯ РАБФАК.

Институт имеет задачей подготовку специалистов для руководства лабораториями Наркомздрава как-то: санитарно-гигиеническими, бактериологическими, пищевыми, по исследованию лекарственных веществ, судебно-химическими.

Институт имеет 17 вспомогательных специально оборудованных лабораторий для практических занятий студентов.

Институт существует с 1921 г., реорганизован на базе химико-фармацевтического института. В 1930—31 г. в институте обучается 420 человек.

ОДЕССКИЙ
ГОСУДАРСТВ. МЕДИЦИНСКИЙ ИНСТИТУТ

Одесса, Валиковский пер., 2.

Директор института **Лаврецкий, А. Л.**

Зам. директ. по учебн. части { **Златопольский, М. Б.** / **Шашко, П. И.**

Институт имеет ТРИ ФАКУЛЬТЕТА:

1) Лечебно-профилактический.
2) Санитарно-гигиенический.
3) Охмадета.

При институте имеются один дневной и один вечерний рабфаки, а также два вечерних рабфака в гор. Первомайске и гор. Березовке.

В задачи института входит подготовка квалифицированных работников здравоохранения: лечебников-профилактиков, эпидемиологов, коммунальников, санитарно-промышленных врачей и врачей охмадета. При институте имеется ряд специально оборудованных клиник, лабораторий и музеев для практических занятий студентов и одновременно для оказания медпомощи населению.

Институт существует с 1901 г. и по своему оборудованию и масштабу является одним из мощных мединститутов.

Одесский Морской Техникум

ОДЕССА, Свердлова № 8, тел. 27-86.

Начальник техникума **БОРИСОВ И. Н.**

В задачи техникума входит подготовка судоводителей и механиков морского торгового флота.

Техникум имеет отделения: судоводительское и механическое и к концу 1930 года будут открыты: судоремонтное, эксплоатационное и механизации погрузочно-разгрузочных установок.

Практическую работу студенты техникума проводят на судах Совторгфлота.

При техникуме существуют подготовительные курсы. Количество учащихся на 1/XI 1930 года составляет 1100 человек.

ОДЕССКИЙ КРАЕВОЙ ИНСТИТУТ ПАТОЛОГИИ И ГИГИЕНЫ ТРУДА

Одесса, ул. Свердлова, 25.

Директор **М. Б. Златопольский**

В ИНСТИТУТЕ СУЩЕСТВУЮТ ОТДЕЛЫ:

1. **Социальной патологии** с статистическим и санпропагандистским подотделом.
2. **Психотехнический.**
3. **Профгигиенический** с лабораториями химико-гигиенической, физиологической и экспериментальной.
4. **Клинический** с поликлинико-обследовательской и стационарной частями.

Имеет задачи производить профотбор изучать профпатологию, вести разработку и учет профзаболеваемости и промтравматизма, вести санитарно-просветительную работу в области гигиены и рационализации труда, оказывать помощь консультацией и производить экспертизу по вопросам трудовой инвалидности.

ПРОВОДИТ РАБОТУ В ГРАНИЦАХ бывш. ОДЕССКОГО, ЗИНОВЬЕВСКОГО и НИКОЛАЕВСКОГО ОКРУГОВ

Существует с 1925 года

Одесский Институт Пищевой Промышленности

ОДЕССА, Щепкина, 18. Телефон 27-43.

Директор Института — ***Самулевич, П. А.***

В задачи института входит подготовка инженеров химиков пищевой промышленности.

Институт имеет 5 факультетов:

1. *Консервный*
2. *Жировой*
3. *Бродильный*
4. *Переработки углеводов*
5. *Планово-экономический.*

ПРИ ИНСТИТУТЕ ИМЕЕТСЯ ДНЕВНОЙ И ВЕЧЕРНИЙ РАБФАК.

Студенты проводят практические занятия в специальных лабораториях института, а также на предприятиях Союзконсерва, Украсодовинтреста, Укрспиртотреста, Моссельпрома, Союзрасмасла, Ленсельпрома и Севкавсельпрома.

Одесский Госуд. Санитарно-Бактериологический Институт им. Мечникова
Одесса, ул. Пастера, № 2

Директор Ин-та—проф. Стефанский В. К., Зам. директора—д-р Манькин С. Н.

Во главе отделов стоят высококвалифицированные работники: проф. Стефанский В. К., проф. Костямин Н. Н., проф. Прендель А. Р., прив.-доц. Ген Э. Ю., прив.-доц. Коровицкий Л. К. и др.

Staatliches Sanitäts - Bakteriologisches Metschnikoff-Institut in Odessa.
Odessa, Pasteur Strasse № 2

Direktor des Institutes—Prof. Stefansky W. K Stellvertretender Direktor—D-r Mankin S. N

Die Sektionen des Institutes werden von hochqualifizierten Kräften geleitet, wie: Prof. Stefansky W. K., Prof. Kostiamin N. N., Prof. Prendel A. P., Privatdozent Gen E. U., Privatdozent Korowitzky L. K. u. a.

Институт приготовляет и отпускает все виды вакцин и сывороток.

Институт изготовляет и отпускает разные питательные среды и бактериологические препараты, бактериологические выставки для домов санпросвета.

Научные работники Института консультируют по вопросам:

гигиены и санитарии, профилактики, эпидемиологии, бешенства животных и людей, вакциона и серотерапии, бактериологической диагностики, энтомологии, протозоа, дезинфекции, дезинсекции, дератизации, санитарной статистики.

Все заказы выполняются своевременно и аккуратно.

УКРАИНСКИЙ НАУЧНО-ИССЛЕДОВАТЕЛЬСКИЙ ИНСТИТУТ СЕЛЬСКОХОЗЯЙСТВЕННЫХ МЕЛИОРАЦИЙ

г. Одесса, бульвар Фельдмана, 7

Директор Института Д. А. Арансон
Ученый секретарь И. Я. Центнер

Институт имеет своими основными задачами:

1. Изучение об'ектов мелиораций, потребности их мелиорирования, а также технических и экономических возможностей планового проведения этих мелиораций,
2. Научно-техническое и програмно-плановое об'единение научно-исследовательского и опытного дела в области сельскохозяйственных мелиораций,
3. Научно-техническое обслуживание производственных организаций, колхозов и совхозов в вопросах практической сельскохозяйственной мелиорации

и состоит из следующих отделов:

I. Исследований,
II. Инженерных мелиораций,
III. Гидрологии и гидрогеологии,
IV. Агромелиораций,
V. Полезащитных и песчано-овражных мелиораций,
VI. Экономического.

Каждый отдел производит научно-исследовательские работы и консультирует по своей специальности.

Одесский
Институт Профессионального Образования

ОДЕССА, Коминтерна № 2, канцелярия Щепкина 12.

Директор института—проф. КЛОЧКО А. П.
Зам. директора по админ.-хоз. части БЕЛОДЕД.
Зам. директора по учебной части проф. ЕЛЬКИН.

ИНСТИТУТ ИМЕЕТ 4 ФАКУЛЬТЕТА:

1. Социально-экономический
2. Литературно-лингвистический
3. Биологический
4. Рабочий факультет (дневной, вечерний при ВУЗ'е и вечерний при заводе им. Октябрьской революции).

При институте имеется ряд оборудованных лабораторий, музеев и кабинетов.

В задачи ин-та входит подготовка педагогов и научных исследователей указанных выше специальностей. Срок обучения 4 года.

В институте на 1930/31 год обучается 740 человек.

Одесский институт по усовершенствованию врачей

Одесса, Мясоедовская, 32. Телефон 22-82.

Дир. Инст.—проф. Заславский И. М. Зам. дир.—д-р Голубовский И. Е.

Институт имеет 4 отдела

1. Лечебно-профилактический
2. Санитарно-гигиенический
3. Охмадетский
4. Периферийной работы.

В задачи института входит подготовка и повышение квалификации врачей и лиц среднего персонала по различным областям медицинской работы.

Практическую работу слушатели института проводят в учреждениях Наркомздрава УССР и в лечебных учреждениях г. Одессы.

Институт существует с 1926 года и в 1930—31 году по плану Наркомздрава пропустит около 650 врачей разных специальностей.

Институт в 1930—31 году организует в г. Зиновьевске свое отделение, кроме того, в ближайшее время намечено открытие таких отделений и в других городах Украины.

Одесский научно-исследовательский институт пищевой и бродильной промышленности Наркомторга УССР

ОДЕССА, Сквер 9-го Января, № 1.

Директор Института — профессор **В. Д. Богатский**
Зам. директора — **И. Я. Неймит**

В задачи института входит: разработка научно-исследовательских вопросов, касающихся сырья, технологического процесса и контроля в различных областях пищевой и бродильной промышленности, при чем главнейшее направление работ института относится к промышленности консервной.

СПЕЦИАЛЬНАЯ ПОДГОТОВКА АСПИРАНТУРЫ.

Институт проводит совместно с заводскими лабораториями научные конференции, библиографические вечера, а также работу по переподготовке персонала.

Институт имеет отдельное задание со своими специальными лабораториями, размещающимися в 20 комнатах.

УКРАИНСКИЙ НАУЧНО-ИССЛЕДОВАТЕЛЬСКИЙ ХИМИКО-РАДИОЛОГИЧЕСКИЙ ИНСТИТУТ

ОДЕССА, Островидова, 4, тел. №№ 17-98 и 10-72.
Директор института — проф. БУРКСЕР Е. С.
Зам. директора—БУРАКОВ Л. С. тел. 5-48 (домашн.)

В ЗАДАЧИ ИНСТИТУТА ВХОДИТ:

1. Изучение химии и технологии редких радиоактивных элементов и путей их технического использования.
2. Радиологическое и химическое исследование соленых водоемов и соляных отложений.
3. Исследовательская работа в области лакокрасочного, солевого и реактивного производств.
4. Подготовка кадров для научно-исследовательской работы через аспирантуру.

В СОСТАВ ИНСТИТУТА ВХОДЯТ:

ОТДЕЛЫ: Радиологический, зав. проф. Е. С. Буркср, ст. асс. В. В. Кондогури.
Соляной, Н. В. Комар.
Реактивно-исслед. научн. руков. проф. И. Г. Шеттле.
Иодная лаборат. зав. доц. В. Ф. Опоцкий, конс. проф. А. С. Комаровский.
Каталитич. лабор. зав. проф. И. Е. Ададуров.
Лакокрасочная лабор. доц. А. И. Коган.
Теоретич. секция зав. проф. П. И. Петренко-Критченко.

ПРИ И-ТЕ ФУНКЦИОНИРУЕТ БЮРО СВЯЗИ С ФАБР.-ЗАВОДСК. ЛАБОРАТОРИЯМИ, ИОДНАЯ, ТЕХНИЧЕСКАЯ, ЛЕКЦИОННАЯ и ИЗДАТ. КОМИССИИ.

ОДЕССКИЙ ХИМИКО-ТЕХНОЛОГИЧЕСКИЙ ИНСТИТУТ

(Находящийся в ведении Всехимпрома)

Одесса, Щенкина, 18 тел. 45-17.

Директор Института—инженер **Мирнис Д. И.**
Зам. директора—профессор **Розенблат М. В.**

ИНСТИТУТ ИМЕЕТ ТРИ ФАКУЛЬТЕТА:

1. **Факультет основных химических призводств.**
2. **Факультет туков.**
3. **Факультет синтеза органических соединений катализа**

При институте имеются дневной и вечерний рабфаки в Одессе и рабфак при химических заводах в Константиновке.

ИНСТИТУТ ГОТОВИТ:

инженеров—химиков вышеуказанных специальностей.

ОДЕССКИЙ ХУДОЖЕСТВЕННЫЙ ИНСТИТУТ

Одесса, ул. 10-летия Красной армии 14. Тел. 15/99.

Директор института—**Вольский, Б. Г.**
Зам. директора—**Ткачов, А. М.**
Пом. директора по админ.-хоз. части—**Шевченко, М. Г.**

Институт имеет 4 факультета:

1) **Живописный** с отделами: монументальный живописи, станковой живописи, театрально-массовой и проектировочно-графический.

2) **Скульптурный** с отделами: монументальной скульптуры и скульптуры новых форм.

3) **Художественного коммунистического воспитания** с отделами: Соцвоса и конструктора детской игрушки и наглядных пособий.

4) **Художественно-пропагандистский.**

В задачи института входит подготовка художников высокой квалификации указанных выше специальностей.

При Институте имеются рабфаки дневной и вечерний; и районный рабфак общий с Одесским музыкальным институтом.

При институте имеются специально оборудованные мастерские для практической работы студентов.

ОДЕССКИЙ ТЕХНИКУМ МИНЕРАЛЬНОЙ ХИМИИ УКРХИМТРЕСТА

Одесса, Островидова, 87.

Директор техникума—Коротенко,А.И. || Зав. учеб. частью—Зальцман, О. А.
Зам. директора—Шур, Ю. Д. || Зав. произв. частью—Плотников,Д.М.

В задачи техникума входит подготовка техников основной химической промышленности, как-то: техников туковой промышленности и кислотной с уклонами: серная кислота (камерная, боменая и контактная), азотная кислота и соляная кислота. Непрерывная производственная практика проводится студентами на предприятиях Укрхимтреста.

Суперфосфатные заводы: Одесса, Винница, Константиновка (Донбасс), Рубежанский химический завод, Доносода, Славсода, Костеобрабатывающие заводы в Одессе и Нижнеднепровске.

ОДЕССКИЙ ХИМИЧЕСКИЙ ТЕХНИКУМ ПИЩЕВОЙ ПР—ТИ УКРКОНСЕРВТРЕСТА

Одесса, Островидова, д. № 87.

Директор техникума—Коротенко, А. И. Зам. директора—Шур, Ю. Д.
Зав. учебной частью—Зальцман О. А.

В задачи техникума входит подготовка техников консервной промышленности, как-то: по технике переработки рыбы, мяса, овощей, фруктов, сои.

Непрерывная производственная практика студентами проводится на предприятиях Укрконсервтреста, Крымконсервтреста, Дагконсервтреста, Закавконсервтреста Севкавконсервтреста, об'единяемых Союзконсервом.

Филия Всеукраинского института физики

ОДЕССА, ул. Пастера, 27.

Директор филии—**Кирилов Е. А.**

Зам. директора и зав. отделом теорет. физики—**Хмыров Д. Д.**

Цели института: научно-исследовательская работа в области физики; исследование физических процессов в связи с производством; подготовка научных кадров в области физики (аспирантура); распространение физических знаний среди широких масс трудящихся.

Институт существовал с 1901 года, как часть быв. Новороссийского университета; самостоятельно существовал с 1926 года, а в 1930 году сделан филией Всеукраинского института физики.

Научно-исследовательский Институт

ВОДНОГО ХОЗЯЙСТВА УССР

состоит в ведении Управления Водным Хозяйством УССР.

ПРОИЗВОДИТ СДЕЛЬНО исследования, экспертизы и консультации по всем вопросам водного хозяйства (мелиорации, водоснабжения, гидравлической энергии и проч.).

СОСТАВЛЯЕТ и ПРОВОДИТ проекты и сметы работ.

В составе института наиболее известные специалисты.

Адрес: Киев, улица 25 Октября, № 6. Телефон 52-43.

Условия у директ. Ин-та академика проф. Е. В. ОППОКОВА там же.

Частный адрес: Киев, улица Артема (Львовск.) № 87, Телефон 14-06.

Одесский машиностроительный и машиноконструкторский техникум.

Одесса, Комсомольская, 34. телеф. 25-61 и 20-65. Находится в ведении Укрмето.

Директор техникума — **Бушанский, И. Г.** Зав. учебн. частью — **Докторович, А. И.**

В 1931г. в техникуме обучается 1200 чел. Техникум готовит техников - производственников по холодной и горячей обработке металлов для работы в цеху в Т. Н. Б. в О. Р, в плановом отделе и в функциональн. отделах завода (контроль, брак и т. д.)

Конструкторское по станкам и по внутризаводскому транспорту готовит Техников-конструкторов для самостоятельной работы в Техбюро по конструированию и расчету как отдельных деталей, так и целых механизмов по вышеуказанным специальностям. Техникум имеет дневное и вечернее отделение, подготовит. шестимесячные курсы и мастерские, в которых студенты утреннего отделения проходят производственное обучение. На вечернее отделение принимают только квалифицированных рабочих.

ОДЕССКИЙ УЧЕБНЫЙ КОМБИНАТ СВЯЗИ

Одесса, Комсомольская 61. — тел. 5-61 и 8-93.

Директор комбината **Ясиновский С. Д.**

Пом. директора **Голубятников В. А.**

В составе комбината имеются следующие учебные заведения:

1. Институт инженеров связи с 3-мя факультетами:
   а) телефонии, б) телеграфии и в) радио.
2. Техникум связи, с такими же уклонами, готовит техников 1-го разряда.

Для подготовки кадров для Комбината имеются:

а) Вечерние рабфаки в Одессе, Харькове и Балте.

б) Дневной рабфак в Одессе.

В 1930 году обучается в Комбинате 1700 студентов, при чем в 1931 году по плану будет обучаться 2500 студентов. Кроме того, при Комбинате имеется ряд курсов для повышения квалификации работников связи.

Учебный Комбинат имеет ряд оборудованных лабораторий; в настоящее время проводится доукомплектование таковых.

В 1931 г. приступаем к постройке нового учебного корпуса.

Всесоюзное об'единение тяжелого машиностроения Бердичевский техникум химического машиностроения

Г. Бердичев, ул. Ленина, 76, телефон 34.

Директор техникума КИГЕЛЬ Л. С.

Техникум имеет два отдела, украинский и еврейский, и готовит техников-конструкторов и производственников по химическому машиностроению.

На 1931 год проектируется создание отделения для подготовки техников чугунно-литейного дела.

При техникуме организованы вечерние курсы подготовки рабочих в техникум.

БЕРДИЧЕВСКИЙ МЕДИЦИНСКИЙ ТЕХНИКУМ

Бердичев, ул. К. Либкнехта № 32.

Директор—д-р ТОЙБИС Б. Я.

Задача техникума—готовить средний медицинский персонал лечебно-профилактических учреждений. Техникум имеет два отделения: акушерский и лекпомощников (персонал единого диспансера).

БЕРДІЧЕВСКИЙ ПЕДАГОГІЧНИЙ ТЕХНІКУМ

Бердичів, вул. Лібкнехта № 49, телефон № 1-71.

Директор педтехнікуму — МАТЛИН, М. С.

Завдання педтехнікуму готувати учителів молодшего концентру, вихователів дошкільних установ, робітників комуністичного дитячого руху.

Педтехнікум має 3 відділи: шкільний, дошкільний та позашкільний.

Винницкий фармацевтический институт НКЗДРАВ Украины

Винница, ул. Ленина № 57.

Срок обучения 3 года. Готовит завед. аптеками, аптскладами, пультрантов, работников галеновых и фармацевтических лабораторий, преподавателей фарм. дисциплин в ВУЗах.

Условия поступления—общие для всех ВУЗов.

При институте существует дневной и вечерний рабфаки.

Директор Института д-р Отеллин А. А., зав. учебной частью—проф. Морейнис Л. К.

Бердичевский институт социального воспитания

Г. Бердичев, ул. Либкнехта № 49.

Директор Института Н. И. БАРАШИВЕЦ.

Институт имеет 4 факультета: историко-экономический, лингвистическо-литературный, агро-биологический и техно-математический.

Готовит преподователей старшего концентра фабрично-заводских семилеток и семилеток колхозной молодежи.

Учебный год начинается с 1 сентября.

БЕРДИЧЕВСКИЙ

ВЕЧЕРНИЙ РАБОЧИЙ УНИВЕРСИТЕТ

БЕРДИЧЕВ, УЛ. ЛИБКНЕХТА № 49.

Университет имеет след. факультеты:

1. **СОЦИАЛЬНО-ЭКОНОМИЧЕСКИЙ** — готовит в социально-экономич. ВУЗ'ы, выпускает плановиков - экономистов средней квалификации, плановых и кооперативных учрежд. и организаций.
2. **Курсы подготовки в Вузы** — готовит рабочих, окончивших 7-летку, ФЗУ, ВРШ II ст. в индустриальные и социально-экономические ВУЗы. Курсы годичные.
3. **Производственно-технический** факультет с отделами:
   а) **Механическое** — готовит в ВУЗ'ы, выпускает техника—механика средней квалификации.
   б) **Кожевенно-обувное** готовит в ВУЗ'ы, выпускает среднего техника кож. производства.
   в) **Строительное** — готовит в ВУЗ'ы, выпускает среднего техника строителя.

Директор — МУРАВСКИЙ.

Пом. дир. зав. учеб. частью — ШУЛЬМАН.

Секретарь — МАСЛОВАТЫЙ.

Бердичевский Комитет Украинского Красного Креста

Ул. Свердлова, № 50.

ИМЕЕТ СЛЕДУЮЩИЕ МЕДИКОГУМАНИТАРНЫЕ И ПРОФИЛАКТИЧЕСКИЕ УЧРЕЖДЕНИЯ:

Больницу всех видов болезней (кроме инфекц.), на 50 коек, ул. Свердлова № 50.
Поликлинику всех видов болезней с 14 кабинетами, ул. Свердлова, № 50.
Прачечную, пропускающую 28000 кусков белья в месяц.
3 парикмахерских со штатом в 25 человек.

НКОЗУ ВАУ

КИЕВСКИЙ ГОСУДАРСТВЕННЫЙ ПРОТЕЗНЫЙ ЗАВОД

Адрес для грузов: Киев, Петровка, № контокоррентного счета в Киевском отделении Госбанка № 176.

Киев, Петровка, Фроловская, 4. Телефон 48-84 и 16-23.

ЗАВОД ПРОИЗВОДИТ: индивидуальные и массовые (бандажи, набрюшники и другие) протезы. Вытяжную аппаратуру, медицинское и лабораторное оборудование.

Одесская чае-кофе-развесочная фабрика

Ц-за СССР

ОДЕССА, Карантинная 21, тел. № 9-31, 27-95.

Директор фабрики Г. И. КАПТЕЛОВ.
Зам. директора ф-ки Н. М. ГЕЛИХ.
Главбух С. А. РУДАШЕВСКИЙ.

ФАБРИКА ПРОИЗВОДИТ РАЗВЕСКУ И СОРТИРОВКУ ЧАЯ И ИЗГОТОВЛЯЕТ КОФЕЙНЫЕ И МАЛИНОВЫЕ НАПИТКИ.

За 1929/30 год ф-ка выпустила продукции по ценам 1926/27 г. на сумму 28 149 000 руб.; по плану на 1930/31 г. ф-ка должна выпустить продукции по ценам 1926/27 г. на сумму 29 772 000 руб.

На фабрике работает 500 чел. Вся продукция ф-ки сбывается по нарядам Центросоюза по всему СССР.

ВСНХ—СССР

Всесоюзное Об'единение Соляной Промышленности

„СОЮЗСОЛЬ“

ПРАВЛЕНИЕ—г. Ленинград, ул. Герцена 9.

ТЕЛЕФОНЫ:

Предс. правления	6-48-63;	Зав. кадр. и учраспр.	6-48-62
Чл. правления...	61-28;	Отдел снабжения...	60-47
Гл. бухгалтер...	60-53;	План.-экон. упр....	81-20

Московское представ-во: МОСКВА, Площ. Свердлова, 12, тел. 5-53-53.

„СОЮЗСОЛЬ“ ОБ'ЕДИНЯЕТ ТРЕСТЫ:

Укрсольтрест—ВСНХ УССР г. Харьков.
Бассольтрест—ВСНХ РСФСР—Н. Баскунчак, Ряз.-Уральск. ж. д.
Крымсольтрест—ЦСНХ Крыма—м. Саки.
Илецксольтрест—СНХ Ср.-Волжск. края—м. Илецкая Защита.
Уралсольтрест ВСНХР РСФСР—м. Усолье, Верхне-Камск. района.
Казаксольтрест—ВСНХ Казакстана—г. Павлодар.
Ирсольтрест—Ирк. Окр. Исп. Комитет—м. Усолье, Иркутск. окр.
Закгорнохимтрест—ВСНХ Азербайджана—г. Баку.
Одесхимсольтрест—Одесск. СНХ—Одесса, Куяльник.
Куулисольтрест—ВСНХ Туркменистана—г. Красноводск м. Куули
Джебелсольтрест—ВСНХ Туркменистан—ст. Джебел, м. Баба-Хаджи.

Народный Комиссариат Снабжения СССР

Всесоюзное об'единение по общественному питанию

„ВСЕНАРПИТ"

Адрес:
Москва, Никольская, 10.

Пред. правл. **Бегге К. М.**
Зам. пред. **Крутов В. И.**
Члены правл. **Лапьер К. Э., Подчасова М. Р., Губарев Д. М., Михалев В. М.**

Основной задачей Всесоюзного об'единения по общественному питанию, называемого сокращенно „Всенарпит", является содействие социалистическому переустройству быта трудящихся и наиболее рациональному использованию продуктов питания путем организации и развития массового общественного питания.

Всенарпит является Всесоюзным центральным планирующим и регулирующим органом по общественному питанию. Конкретно Всенарпит выполняет следующие функции:

ПО ПЛАНИРОВАНИЮ: Всенарпит утверждает оперативные и перспективные планы капитального строительства предприятий общественного питания и производственные планы организаций, эксплоатирующих предприятия общественного питания и составляет сводные производственные планы по общественному питанию. Составляет и передает для исполнения органам промышленности сводные заказы на производство оборудования и инвентаря для предприятий общественного питания и составляет импортные планы на оборудование и инвентарь. Разрабатывает планы снабжения предприятий общественного питания строительными материалами, составляет сводный план финансирования строительства предприятий общественного питания и устанавливает лимиты финансирования. Составляет сводные заявки на нормированные продукты для нужд общественного питания.

ПО ОРГАНИЗАЦИОННЫМ ВОПРОСАМ: Всенарпит руководит работой своих местных органов и работой опытно-показательных предприятий общественного питания, находящихся в непосредственной эксплоатации Всенарпита. Регулирует цены на продукцию предприятий общественного питания, размер накладных расходов и нормы расходов сырья и выхода пищи. Мобилизует советскую общественность вокруг вопросов общественного питания; популяризует идеи общественного питания среди трудящихся и издает литературу по вопросам общественного питания. Составляет сводные общесоюзные отчеты по общественному питанию.

ПО СНАБЖЕНИЮ И ФИНАНСИРОВАНИЮ: Всенарпит распределяет оборудование и инвентарь советского и заграничного производства и строительные материалы между государственными и кооперативными организациями по общественному питанию. Распределяет и перераспределяет поступающие из разных источников средства между государственными и кооперативными организациями, осуществляющими строительство предприятий общественного питания.

ПО СТРОИТЕЛЬСТВУ: Всенарпит разрабатывает типовые проекты строительства и оборудования предприятий общественного питания и конкретные проекты строительства и оборудования крупных предприятий. Утверждает проекты крупного строительства и оборудования предприятий общественного питания, организуя для этой цели при Всенарпите и при своих местных органах междуведомственные строительные комитеты. Разрабатывает стандарты оборудования и инвентаря и производит строительные и монтажные работы на крупнейших предприятиях общественного питания.

ПО ПОДГОТОВКЕ КАДРОВ: Всенарпит организует подготовку руководящих и технических кадров общественного питания. Учитывает и распределяет руководящие кадры и организует учебные заведения по подготовке кадров.

ПО КОНТРОЛЮ: Всенарпит контролирует осуществление строительства предприятий общественного питания и расходование средств, предназначенных на строительство, переоборудование и дооборудование предприятий общественного питания. Ведет общий контроль за работой предприятий общественного питания. Контролирует постановку учета и отчетности в организациях общественного питания.

ПО НАУЧНО-ИССЛЕДОВАТЕЛЬСКОЙ РАБОТЕ: Всенарпит через институты питания разрабатывает научные основы питания, нормы питания, методы изготовления пищи, стандарты готовой продукции и т. п. Организует научно-исследовательские учреждения, научные институты питания, научно-пищевые советы и т. п.

ВСЕНАРПИТ имеет право издавать постановления по вопросам, относящимися к его компетенции. Эти постановления являются обязательными для всех органов общественного питания. Свои функции на местах. Всенарпит осуществляет через свои отделения, находящиеся в республиканских и краевых (областных) центрах. Уполномоченные Всенарпита ведут свою работу в тесном контакте и под общим контролем Наркомснабов союзных республик и краевых (областных) торговых отделов.

ВСЕНАРПИТ находится в введении Наркомснаба СССР, являясь одним из его отраслевых объединений. Наркомснаб образует руководящие органы Всенарпита. Помимо Наркомснаба СССР, участниками Всесоюзного объединения по общественному питанию являются Народные комиссариаты торговли, просвещения и здравоохранения союзных республик, Цустрах, государственные, промышленные, сельско-хозяйственные и др. объединения, функционирующие на хозрасчете, дирекции железных дорог и правления госпароходств, Всесоюзные и Республиканские центры потребительской, промысловой и жилищной кооперации и колхозной системы.

ВСЕНАРПИТ является хозрасчетным учреждением и имеет уставной капитал. Размер, порядок и сроки покрытия уставного капитала и порядок образования и расходования амортизационного и др. специальных капиталов Всенарпита определяется Наркомснабом СССР.

Всенарпиту было передано все имущество с активом и пассивом, принадлежавшее быв. акц.-паевому товариществу „Народное питание". Это акц. товарищество существовало с 15/V—1923 г. и было ликвидировано постановлением Совнаркома СССР от 15/VIII—30 г. На основании этого же постановления был организован Всенарпит. В этом постановлении точно определены права и функции Всенарпита и его юридическое положение.

СОЮЗСАХАР

Союзсахар представляет собой одно из крупнейших в СССР промышленных объединений. Основной капитал союзсахара состоит из 191 свеклосахарных заводов, в том числе действовавших на первое января 1931 г. 165, находящихся на активной консервации 15, сданных в аренду кооперации 12, рафинадных заводов 29 — в том числе — действующих 16, подлежащих ликвидации 4, совхозов 1008, селекционных станций и семенных хозяйств 13 при общей площади национализированного земельного фонда в 924860 га. из них пахоты 924860 га. Кроме того, Союзсахар располагает рядом подсобных предприятий, а именно: винзаводов 23, в том числе действующих 17, кирпичных 82, мельниц 204 и т. д.

В основной своей массе предприятия Союзсахара расположены в старых районах свеклосеяния на Украине и в Центрально-Черноземной области, но вместе с тем ведется энергичная работа по внедрению сахарной промышленности в новые районы свеклосеяния.

Организационная структура Союзсахара состоит из правления в Москве, которому присвоены функции планового и технико-экономического управления всей сахарной промышленностью с непосредственным подчинением Наркомторгу СССР. Для руководства всем строительством, предусмотренным пятилетним планом, в составе аппарата правления организован „Сахстрой". Кроме того, имеется специальный орган по снабжению заводов и строительства всем необходимым оборудованием, инвентарем и материалом — „Сахснаб".

Являясь одной из крупнейших отраслей сельскохозяйственной индустрии, сахарная промышленность играет в народном хозяйстве большую роль. Это ее значение определяется, с одной стороны, производством важнейшего продукта народного питания сахара, а с другой — огромнейшим воздействием на крестьянское хозяйство в сторону его социалистического преобразования. Ведущая роль промышленности характеризуется тем, что она своим воздействием способствует широкой коллективизации и обобществлению крестьянских хозяйств.

Внедряя в крестянское хозяйство трудоемкую, свекловичную культуру, сахарная промышленность повышает доходность крестьянского хозяйства, повышает урожайность хлебов и других сельскохозяйственных растений.

Особенное значение сахарной промышленности вытекает из непосредственного установления ею производственной смычки с деревней. Эта смычка сахарных заводов, совхозов и предприятий осуществляется путем

сплошной коллективизации районов крестьянского свеклосеяния, организации машинно-тракторных станций и конно-тракторных колонн, снабжения крестьянских хозяйств чистосортным семенным материалом, продуктивным скотом, организации прокатных и случных пунктов, проведения шоссейных дорог, агрономической помощи и др. В то же время сахарная промышленность, располагая значительными кормовыми ресурсами, помогает крестьянству в деле организации животноводства. Крестьяне свеклосевы в состоянии на отбросах сахарной свеклы содержать до $1^1/_2$ млн. голов молочного скота, не говоря уже об отбросах в совхозах сахпромышленности.

Но производственная смычка особенно важна еще и тем, что промышленность, поддерживая крестьянское хозяйство, сама получает 75% промышленного сырья от крестьянского свеклосеяния и поэтому в этих задачах коллективизация крестьянского свеклосеяния, создание крупного социалистического земледелия, приобретает огромное принципиальное значение.

Народохозяйственное значение сахарной промышленности ограничивается не только этим. Немаловажно и то обстоятельство, что она служит источником для накопления средств на нужды индустриализации страны. В этом отношении она за последние пять лет дала в госбюджет по акцизу, налогам, отчислениям из прибылей 1120 млн. руб., а в течение пятилетки даст свыше 3659,5] млн. руб. Наряду с этим сахарная промышленность принимает заметное участие в деле укрепления валютных резервов страны. В конце пятилетки она помимо второстепенных продуктов вывезет значительное количество сахара.

Общая стоимость вырабатываемой продукции в 1927/28 году составляла 683 766 тысяч руб.; а в конце пятилетия по одному только сахару она достигнет более чем 1848 млн. руб., что означает прирост на 160%.

Другой особенностью сахарной промышленности является ее участие в вопросе смягчения в стране безработицы. Обильное применение в сахарной промышленности сезонных, временных, отрядных и других видов работ, предоставляет значительному количеству бедняцких и середняцких масс крестьянства работу. В этом смысле сахарная промышленность по своему удельному весу среди других отраслей промышленности, связанных с деревней, занимает не последнее место. Сахарная промышленность является сезонной, но все же в течение года на полях и на заводах работает в среднем около 320 000 человек.

Кроме основной продукции, сахарная промышленность располагает и продуктами, с одной стороны со своих совхозов и с другой — в виде отбросов производства. Товарные излишки совхозов относятся преимущественно к зерновым культурам. Доля товарной продукции зерновых культур совхозов сахарной промышленности в общей массе товарной продукции по всем существующим в стране совхозам составляла в 1928 г. 60% и в 1929 году — около 55%, а в связи с широким размахом строительства зерновых фабрик этот удельный вес совхозов сахаропромышленности значительно понизится, но это не означает, что этим роль совхозов умаляется.

Наличие довольно большого количества отбросов производства (кормовая патока, жом и др.) позволяет развернуть в широких размерах животно-

водство и одновременно удовлетворить хозяйственные нужды крестьян посевщиков. Само собой разумеется, что сказанным далеко не исчерпывается роль сахарной промышленности.

Сахарная промышленность в период империалистической и гражданской войн представляла собой весьма печальную картину. Подавляющее количество заводов было разрушено или находилось в состоянии хозяйственной разрухи. Сахарное хозяйство пришло в полный упадок, свеклосеяние на прежних помещечьих условиях исчезло, заместив его совхозным и крестьянским свеклосеянием.

Производство сахара в 1921 году составило около 3 процентов довоенного и равнялось 501 886 центнеров. Но к 1927 году сахарная промышленность успела добиться почти полного восстановления ее довоенной продукции, а в отношении качества работы по целому ряду решающих показателей опередила довоенную практику. Производство сахара-песка в 1930-31 году составит около 18 млн. м. ц., значительно превысив довоенную выработку.

Рафинадное производство, в соответствии с требованиями рынка в 1928 году восстановило на 83,3 процентов довоенной продукции и составило 6557 тыс. центнеров, но в отношении ряда показателей опять-таки обнаруживает существенное улучшение работы.

Восстановительная работа сахарной промышленности прошла под знаком ремонта, замены изношенного и негодного оборудования. Сахарная пормышленность должна была затратить для этого большие средства. Капитальные затраты по заводам, совхозам и подсобным предприятиям в течение последних лет выразились в 1926 году—36447 тыс. руб., в 1927 году—34484 тыс. р., в 1928 году—57932 т. руб., и в 1929 году—77312 т. руб. При значительной изношенности заводского оборудования, машин, а также недостаточной обеспеченности совхозов инвентарем, необходимости интенсивного развития крестьянского свеклосеяния,—такой размер капитальных вложений надо признать недостаточным. Поэтому по пятилетнему плану намечаются уже расширенные затраты на промышленность. Они по плану составляют за пятилетие 1 172 992 т. неиндексированных рублей.

Достижения сахарной промышленности за последние годы несомненны. Однако, достижения эти все еще недостаточны, развитие промышленности должно теперь итти более быстрым шагом. Сахарная промышленность, с одной стороны, должна дать возможно большее количество продукции лучшего качества и дешевле, и с другой — развертывание промышленности должно обеспечить значительное повышение душевой нормы потребления трудящихся.

Быстро растущий спрос на все продукты питания и в том числе на сахар требует необходимо быстрого темпа развития сахарной промышленности. Уже в последние два года резко обнаружилось чрезмерное отставание развертывания свеклосахарного производства от спроса на сахар. Сахар является одним из наилучших питательных продуктов и питательное свойство сахара определяется весьма высокой его пищевой калорийностью. Если калорийное достоинство пшеничной муки составляет 1264, масла коровьего 2984, то калорийное питательное достоинство одного фунта сахара измеряется 1612 калориями. Этим объясняется его повышенное потребление.

Таким образом основная задача, которая стоит перед сахарной промышленностью на ближайшее время сводится к тому, чтобы в максимальной степени увеличить количество своей продукции и этим самым наиполнее удовлетворить потребности населения в сахаре. Эту задачу и ставит перед собой пятилетний план развития сахарной промышленности.

Пятилетний план намечает непрерывный рост выработки сахара.

Сплошная коллективизация крестьянского свеклосеяния, рассчитанная закончанием в конце пятилетия, коренным образом изменяет сырьевые ресурсы в сторону роста сырья и при этом обстоятельстве количество ожидаемого в конце пятилетия сахара может быть достигнуто до 45 млн. м. ц., что составит в $3^1/_2$ раза больше довоенного производства сахара.

Если допустить увеличение свекловичного производства в капиталистических странах на предстоящее пятилетие даже на 20%, то и тогда общее количество производимого в СССР сахара показывает небывалый до сих пор рост. В конце пятилетия рост производства сахара в СССР составит 366% по сравнению с производством 1928 года, и это количество сахара от всего мирового производства свекловичного сахара составит 32,7%. По производству свекловичного сахара Советский Союз идет впереди и опередит Германию, Чехо-Словакию и Францию вместе взятых, и тогда СССР среди других стран займет первое место в производстве свекловичного сахара.

Значительный рост продукции позволяет, несмотря на гигантский прирост населения в нашей стране, увеличить душевую норму потребления почти в три раза (22 кг) по сравнению с довоенной (7,6 кг). При этом мы впервые опережаем общемировую норму потребления, которая в 1924 году составила 12,7 кг, в два раза и кроме того удается догнать и стать в ряд таких стран, как Чехо-Славакия, Бельгия, Германия, Бразилия, Франция, Финляндия — т. е. в большинстве европейских стран. Но мы еще будем отставать в норме потребления от таких передовых капиталистических стран, как Америка (САСШ).

Поэтому одним из основных вопросов плана восстановления и переустройства сахарной промышленности является вопрос об удлинении кампании производства и превращения свеклосахарного производства из сезонного в постоянное. Это достигается сушением свеклы. Предварительно свекла в особо усовершенствованных печах высушивается (консервируется), после чего она без порчи и без потерь в сахаристости хранится в течение длительного срока. До сих пор сахарная промышленность работает на сырой свекле, почему приходится приспособить производство к сроку и времени предельного хранения свеклы. Отсюда сезонность свеклосахарного производства. Помимо того, что свеклосушение удлиняет работу сахарных заводов, оно в то же время создает условия переработки наибольшего количества сырья. С другой стороны, пятилетний план предполагает длительную работу заводов также и на сырой свекле, а в связи с этим намечается хранить сырую свеклу в течение 130—150 дней и само хранение переводится на научную и практическую

почву. Практикуя эти методы сахарная промышленность получает возможность наиполнее использовать существующий основной капитал и заставить заводы работать продолжительное время.

В течение пятилетия использование существующего основного капитала протекает путем вывода из консервации всех бездействующих заводов, районы свеклоселения которых обеспечивают полную нагрузку этих заводов достаточным количеством сырья. Кроме того, для увеличения технической базы расширяются в своей мощности 80 заводов. Одновременно проводится новое строительство, которое наряду со старыми районами охватывает также и новые районы свеклоселения. За последние годы построены и пущены в работу сахарные заводы: Коллективист им. Сталина (быв. Лохвацкий), 1-ый кооперативный сахзавод им. Чубаря, 2-ой Кубанский, в 1931 г. пускаются 1-ый Сибирский и Киргизский заводы. Особое свое внимание привлекает постройка завода им. Сталина. Это самый мощный в СССР и наиболее технически совершенный завод даже по сравнению со многими заводами Западной Европы и Америки. Этот завод-гигант имеет огромную мощность. Он перерабатывает в сутки более 20 тысяч центнеров свеклы и вырабатывает 3 тысячи центнеров сахара. Все строительство завода завершено в течение одного строительного сезона.

В итоге полной реконструкции технической базы, максимального использования существующего оборудования, установления наибольшей длительности производства, постройки новых заводов, расширения и вывода из консервации, механизации и рационализации производственных процессов, а также применение в массовом масштабе сушки свеклы,—все это свеклосахарное производство поднимает на высокий технический уровень.

Сахарная промышленность сырье получает от своих совхозов и от крестьянского свеклосеяния, при этом центр тяжести сырьевой базы все больше лежит в крестьянском свеклосеянии. Поэтому в настоящее время ставится общая задача всемерного укрепления и развития совхозов и крестьянского свеклосеяния. Трудности сырьевого вопроса, в особенности в области крестьянского свеклосеяния, упираются в распыленность, острое малоземелье, резкий недостаток у крестьянского населения средств производства (до 60—70 проц. безинвентарных и малоинвентарных хозяйств) и несмотря на то, что культура сахарной свеклы создает ряд благоприятных моментов для работы, до текущего года свеклосеяние встречало большие препятствия. Постепенная организация социалистического земледелия на базе коллективизации устраняет эти дефекты. Уже в 1930 г. совхозы и крестьянское свеклосеяние по всей промышленности, включая заводы Укрсельцукра и местных совнархозов, засеяли свыше миллиона гектар, в том числе по крестьянскому свеклосеянию около 820 тысяч гектар, что составляет 45 проц. больше против фактического посева 1929 года. По одному только Союзсахару фактическое крестьянское свеклосеяние выразилось в 771 тысячу гектар. Из этого количества посевов колхозный сектор фактически занял 33% против 520,3 тысяч гектар в 1929 году. Успешный результат посевов вытекает из осуществления ряда мероприятий материальной и финансовой помощи по укреплению сырьевой базы. При благоприятных метеорологических условиях и нормальном прохож-

дении вегетационного периода произрастания свеклы, успешной организации борьбы с вредителями и при средних урожаях,—ожидаемое количество сахара от переработки всей свеклы в 1930 году определяется, примерно, в 18 млн. центнеров.

Для реорганизации структуры совхозного и крестьянского свеклосеяния пятилетний план намечает ряд мероприятий, которые в совокупности предполагают окончательное разрешение сырьевого вопроса. По совхозам намечается полная механизация совхозов с выделением для этой цели разнообразных видов машин: многорядных мотыг, тракторных сенокосильных приспособлений, комбайнов, 700 тракторов для нужд совхозов и 35 тысяч тракторов для крестьянского свеклосеяния со всем необходимым прицепным инвентарем и т. д. Все посевы свеклы должны быть обеспечены минеральным удобрением, при этом значительно будут повышены нормы удобрения как для совхозов, так и для крестьянского свеклосеяния. Урожай свеклы в совхозах в конце пятилетия намечается в 245 центнеров на один гектар, а в крестьянском свеклосеяния 185—190 центнеров, что повышает средние довоенные нормы урожаев на значительную величину. Запроектированные нормы урожаев дают увеличение валовых сборов всех сельскохозяйственных культур.

Общий валовой сбор свеклы в конце пятилетия может составить 310 млн. центнеров, зерновых культур в совхозах—9000 млн. центнеров, из коих товарных 7833 тысячи центнеров.

Кроме того, в совхозах сахарной промышленности будет широко развиваться продуктивное животноводчество. Намечается создание 90 племенных рассадников рогатого скота, 200 фабрик молока, 250 свиноводческих заводов, 170 откормочных пунктов и др., что в конце пятилетия должно дать следующую товарную продукцию: 450 млн. литров молока, свиней 210 000, коров в фабриках 150 000, рогатого скота в откормочных пунктах 250 000, племенных голов—1980. Стоимость товарной продукции по одному только животноводству может составить 102 857 тысяч рублей; на декабрь 1930 г. в совхозах союзсахара находилось 40 160 голов молочного скота. Кроме того впервые вводится в значительных размерах птицеводство, с доведением общей численности кур в 1933 году до 827 000 шт.

Таким образом, в результате осуществления ряда мероприятий в работе совхозов, последует огромный рост валовой продукции, повышение урожайности всех культур, увеличение товарности и продуктивности сельского хозяйства. Вместе с тем полная механизация поднимает технический уровень совхозов и вооруженности трудящихся.

В результате коренного изменения и переустройства технической базы, изменения структуры крестьянского свеклосеяния на основе сплошной коллективизации, укрепления совхозов, советская сахарная промышленность достигает крупных результатов. Увеличивая выпуск продукции, она повышает душевую норму потребления, подкрепляет валютные резервы страны, способствует накоплению средств на индустриализацию и тем самым отвечает дерективам партии.

НАРКОМТОРГ СССР

ВСЕСОЮЗНОЕ ОБ'ЕДИНЕНИЕ
КОНСЕРВНОЙ ПРОМЫШЛЕННОСТИ

„СОЮЗКОНСЕРВ"

ПРАВЛЕНИЕ: Москва, Петровка, 7.
ТЕЛЕГРАФН. АДРЕС: Москва, „СОЮЗКОНСЕРВ"

ОБ'ЕДИНЯЕТ, РЕГУЛИРУЕТ И ПЛАНИРУЕТ консервную промышленность.

КОНЦЕНТРИРУЕТ все товары и финансовые ресурсы консервной промышленности.

РУКОВОДИТ реконструкцией консервной промышленности на основе применения новейших технических достижений.

ОРГАНИЗУЕТ сырьевую базу консервной промышленности.

РАСПРЕДЕЛЯЕТ продукцию консервной промышленности и снабжает ее всеми видами сырья, материалами и оборудованием.

Эксплоатирует продукцию консервной промышленности.

ПОДГОТОВЛЯЕТ И РАСПРЕДЕЛЯЕТ кадры для консервной промышленности.

ТЕЛЕФОНЫ:

Председат. правления **4-79-34**

Зам. председателя **4-79-34**

Администр.-хоз. управл. **5-82-46**

Производ. техн. управл. **1-20-93**

Управление сбыта **4-37-39**

Планово-экон. управл. **2-70-97**

Статчасть **4-60-39**

Управление снабжения **5-36-93**

Управление кадров **5-36-93**

Финанс.-счетн. управл. **2-13-43**
и каб. начальн. **4-66-05**

Сырьевое управление **5-47-56**

Юридическая часть **4-37-39**

НАРКОМТОРГ СССР

ВСЕСОЮЗНОЕ МОЛОЧНО-МАСЛЯНОЕ ОБ'ЕДИНЕНИЕ

„СОЮЗМОЛОКО"

Правление: Москва, ул. Разина (б. Варварка), д. 26/28
Телефон для справок 4-63-61.
Телеграфный адрес: „МОСКВА—СОЮЗМОЛОКО"

ОСУЩЕСТВЛЯЕТ:

1. Централизованное оперативное руководство молочно-масляными заготовками.
2. Концентрацию всех товарных молочно-масляных ресурсов.
3. Организацию хранения и транспортирования молочно-масляных продуктов.
4. Промышленную переработку молочно-масляных продуктов.
5. Распределение молочно-масляных ресурсов, реализацию и экспорт их.

ТЕЛЕФОНЫ:

Председатель правления И. И. Панкратов—4-63-61 и добав. 29.
Зам. председателя С. Стриковский Л. С. 3-56-30
Член правления Ханов
Оперативное управление—5-14-44
Производственное управление добав. 14.
Управление снабжения—3-56-30
Фин. счетное управление—5-88-53
Секретариат—доб. 29
План. экон. управ.—добав. 46.
Управл. по переработке овечьего и козьего молока—5-88-53,
Отдел кадров—3-02-16.
Коммутатор—1-04-00.

ВСЕСОЮЗНОЕ ПЛОДООВОЩНОЕ ОБ'ЕДИНЕНИЕ

„СОЮЗПЛОДООВОЩЬ"

Состоящее в ведении Народного Комиссариата Снабжения СССР.

Правление—Москва, Мясницкая, 47.

ТЕЛЕФОНЫ:
коммутатор 12-00

Зам. Наркомснаба РСФСР и председатель правления „Союзплодоовощь" т. Чухрита 5-13-44
I зам. председателя правления т. Герцман . 5-24-83
II зам. председат. правления т. Комиссаров 33-65 доб. 2-67
Начальник администр-хозяйств. управл. . . . 2-21-20
Секретариат правления 5-13-44
Нач. финансов управ. 4-76-84
Нач. упр. по формиров. кадров . .комм. доб.-78 и 85
Нач. организац.-инспект. упр. 1-18-94
Нач. заготовительн. управления 5-52-87
Нач. плодоягодн. управления 2-99-96
Нач. транспортного управления 3-31-85
Нач. материальн. снабж., хранения и тары 61-58
Для справок и телефонограмм. 5-90-61

Московская Областная к-ра.

Театральный проезд, Лубянский. пассаж пом. 34

Нач. т. Рукосуев . . . . . тел. 4-07-80
Для справок . . . . . „ 39-56

ВСЕСОЮЗНОЕ ПЛОДООВОЩНОЕ ОБ'ЕДИНЕНИЕ

„СОЮЗПЛОДООВОЩЬ"

Состоящее в ведении Народного Комиссариата Снабжения СССР.

Правление — Москва, Мясницкая, 47.

„СОЮЗПЛОДООВОЩЬ" производит заготовку своим аппаратом и через кооперацию всякого рода овощей, грибов, ягод и фруктов как в сыром, так и в переработанном виде, как для внутреннего рынка, так и для экспорта.

Об'единяет и регулирует заготовительную деятельность других заготовляющих плодоовощи организаций и руководит контрактацией плодоовощей.

Организует и эксплоатирует собственные комбинаты и предприятия по производству, консервированию и переработке плодоовощей, приемочные пункты, склады и холодильники для хранения плодоовощей и организует их перевозку.

Разрабатывает производственные планы в области плодоовощного хозяйства, а также планов капитального строительства в области переработки плодоовощных продуктов.

Разрабатывает и проводит в жизнь через кредитные учреждения финансовые планы по бюджетному и банковскому финансированию и кредитованию плодоовощных операций всех организаций, работающих на плодоовощном рынке.

Концентрирует всю товарную наличность плодоовощей и организует распределение этой наличности через обобществленный сектор по планам централизованного снабжения Наркомснаба СССР.

Руководит научно-исследовательскими институтами, вузами и техникумами по переработке плодоовощей.

Союзплодоовощь имеет следующие республиканские, краевые и областные конторы:

Московскую, Ленинградскую; Сев.-Кавказскую, Центрально-Черноземную, Средне-Волжскую, Нижне-Волжскую, Нижегородскую, Западную, Ивановскую, Казанскую, Башкирскую, Уральскую, Северную, Дальне-Восточную, Средне-Азиатскую, Татарскую. На Украине—Укрплодоовощь, в Закавказии—Закплодоовощь, в Белоруссии—Белплодоовощь, в Узбекской ССР—Узплодторг, в Таджикской ССР—Таджикплодопереработка. В Крыму, Дагестане и Киргизии операции Союзплодоовощь осуществляются местными госторгами.

Об'единение имеет 244 перерабатывающих предприятий и 27 совхозов с общей площадью в 155 тысяч га.

ТЕЛЕФОНЫ: Коммутатор 12-00. Городские: 5-24-83, 5-52-87, 87-18 61-58, 3-31-85, 4-99-96.

Телеграфный адрес: „СОЮЗПЛОДООВОЩЬ"

ВСЕСОЮЗНОЕ ОБ'ЕДИНЕНИЕ
МЯСНОЙ ПРОМЫШЛЕННОСТИ

СОЮЗМЯСО

ПРАВЛЕНИЕ: Москва, Рождественка, 21

ТЕЛЕФОНЫ

Пред. правления	4-49-55 (и 3-81 Кремль)
Зам. пред. правл.	61-72
Адм.-хоз. управлен.	3-23-12
Для телефонограмм	5-32-80
Касса	4-10-40
Каб. н-ка заготовок	5-93-24
„ „ распред.	4-10-39
Упр. заготовок, матснабжен., „ откорма и нагула, „ распред.	5-23-78
Транспортн. группа	99-05
Планово-эконом. упр.	79-61
Упр. кадров	3-26-79
„ „	83-99
Инспекция, Бр. бюро	5-58-43
Каб. нач. план.-эк. упр.	
„ „ произ. тех. упр.	2-87-01
Упр. производ. тех., Груп. эконом. труда, Упр. рационал. и станд.	4-28-89
Бюро печати	5-28-85
Финанс. управлен.	3-79-93
Упр. бухгал., учета и отчетн.	4-64-14 и 5-97-34
„ мясопромстр.	1-29-17
Каб. н-ка мясопромстр.	5-46-22

СОЮЗМЯСО

концентрирует у себя все товарные мясные ресурсы, организует хранение этих ресурсов, их переработку и распределяет эти ресурсы по планам Наркомторга СССР.

СОЮЗМЯСО

руководит делом реконструкции мясопромышленности и строительством промышленных предприятий мясного хозяйства Союза, организует и руководит мясообрабатывающей промышленностью Союза.

СОЮЗМЯСО

ПРОИЗВОДИТ СЛЕДУЮШИЕ ОПЕРАЦИИ:

Руководит контрактацией всех видов скота. — Промышленный откорм и нагул скота. — Руководит заготовкой крупного рогатого скота, баранов, свиней, кроликов, дичи, мяса и мясопродуктов, мясоотходов.—Снабжение мясом, мясопродуктами. — Производство: консервное, колбасное, беконное, кишечное. — Переработка: салотопление, кожесоление, альбуминное пр-во. — Утилизация боенских отходов: щетина, волос, рога, копыта, кость, железы. — Убой скота и хранение на холодильниках мясопродуктов и проч. скоропортящихся продуктов.

КОНТОРЫ И ОТДЕЛЕНИЯ

в республиканских, краевых, областных и окружн. городах СССР.

ЭКСПОРТ—МЯСНЫЕ КОНСЕРВЫ, БЕКОН, КИШФАБРИКАТЫ И ДРУГИЕ. — ИМПОРТ—ЖИВОЙ СКОТ, ОБОРУДОВАНИЕ МЯСНОЙ ПРОМЫШЛЕНН.

НКСНАБ СССР

ВСЕСОЮЗНОЕ ЯИЧНО-ПТИЧНОЕ ОБ'ЕДИНЕНИЕ

„СОЮЗПТИЦЕПРОДУКТ"

МОСКВА, Мясницкая ул., № 47.

Телегр. адрес: МОСКВА-ПТИЦЕПРОДУКТ

ТЕЛЕФОНЫ:

Коммут. 12-00

1. Пред. правл. . доб. 87
   5-38-16
2. Зам. председателя правления . доб. 67
3. Управление делами . . . . . доб. 2-18
   5-38-16
4. Сектор кадров доб. 1-07
5. „ экон. труда „ 1-04
6. План. эконом. „ 1-12
7. Сект. финансов. „ 1-12
8. Глав. бухгалт. „ 2-32
9. Сект. строит. „ 1-04
   —47
10. Сект. заг. и переработки яйца „ 40
    „ 41
    „ 2-31
    „ 79-76
11. Сект. птицепромышленности . „ 1-52
    „ 79-76
12. Сект. пуха и пера 1-52
    79-76
13. Сект. экспл. холодильников доб. 1-52
    79-76
14. Сект. орг. и экспл. яичн. птичн. ф-к. доб. 1-15
15. Сект. сбыта яйца и птицы доб. 40
    „ 41
    „ 2-31
    79-76
16. Сект. учета, стат. и конъюнктуры доб. 1-12
17. Сект. трансп. „ 1-12
18. Московск. обл. контора . . . . „ 2-31
    „ 40
    „ 41
    79-76

СОЮЗПТИЦЕПРОДУКТ ОБ'ЕДИНЯЕТ и РУКОВОДИТ

работой предприятий яично-птичной промышленности как-то: комбинатов, яично-птичных и пухо-перовых фабрик, холодильников, кормушек, складов и друг.

Концентрирует заготовляемую яично-птичную продукцию;

Организует распределение этой продукции через кооперативную сеть по планам централизованного снабжения;

Регулирует заготовительные и оптово-розничные цены на яйцо, птицу, пух и перо и разрабатывает нормы торгово-накладных расходов;

Осуществляет научно-исследовательскую работу в области яично-птичной промышленности через научно-исследовательский институт.

△ △
▽

Обл. и крайконторы в гг. Алма-Ате, Воронеже, Иркутске, Казани, Ленинграде, Москве, Нижнем Новгороде, Новосибирске, Ростове н/Д, Самаре, Саратове, Свердловске, Уфе и Хабаровске.

НАРКОМСНАБ СССР

Всесоюзное Об'единение Маслобойной и Маргариновой промышленности

„СОЮЗРАСМАСЛО"

Правление: МОСКВА, Ильинка, пр. Владимирова (б. Юшков пер.), 6.

Телефон для справок 4-03-19.

Телегр. адрес: МОСКВА — **СОЮЗРАСМАСЛО**

ОБ'ЕДИНЯЕТ: маслобойную и маргариновую промышленность СССР.

РЕАЛИЗУЕТ: растительные масла, олифу, жмыхи и маргарин.

ЗАГОТОВКА: ВСЕХ ВИДОВ МАСЛИЧНЫХ СЕМЯН.

ТЕЛЕФОНЫ:

Председателя правления С. Я. Гросман	тел.	4-03-16
Зам. председателя	„	4-94-87
Нач. производ. технич. сектора	„	1-31-13
Планово-эконом. сектора	„	1-78-64
Нач. сектора распредел. и экспорта	„	4-64-54
Нач. сектора кадров	„	4-16-23
Управл. делами	„	4-03-16
Главной бухгалтерии	„	4-54-98

Всесоюзное Государственное Об'единение Рыбной Промышленности и Хозяйства

„СОЮЗРЫБА"

ПРАВЛЕНИЕ: Москва, проезд Художественного театра, 2

Телеграфный адрес: „МОСКВА — СОЮЗРЫБА"

Союзрыба осуществляет регулирование и планирование всего рыбного хозяйства Союза ССР.

Союзрыба управляет трестами общесоюзного значения и осуществляет оперативное руководство работой как республиканских, так и местных трестов и рыбных акц. обществ.

Союзрыба осуществляет, руководит технической реконструкцией всей рыбной промышленности и наблюдает за ходом капитального строительства.

Союзрыба ведает снабжением рыбных промыслов необходимыми эксплоатационными и строительными материалами и оборудованием как общественного, так заграничного производства.

Союзрыба разрабатывает и устанавливает с утверждением НКТ СССР стандарты на сырье и продукты рыбной промышленности.

Союзрыба планирует снабжение Союза ССР рыбоикорной продукцией и наблюдает за выполнением этих планов.

Союзрыба устанавливает заготовительные и отпускные цены на рыбу сырец и рыбные продукты и регулирует наценки кооперации и местных органов.

Союзрыба имеет распределительные базы в Астрахани, Махач-Кале, Баку, Ростове н/Дону, в Ленинграде и во Владивостоке и конторы в главнейших пунктах завоза рыбоикорной продукции.

Тел. Союзрыбы:

Секретариат 4-94-18

Управл. делами 2-14-62

Для телефоногр. 4-28-15

Предправления 4-94-18

Зампредправления 4-98-58

Произ. управление 4-20-41, 97-20

Управл. реализац. 1-82-10

Эксп. управление 4-20-75

Управл. снабжения 2-19-61

Финансов. управл. 5-51-47

ПЭУ 2-63-37

Строит. управл. 1-96-49

Управл. кадров 1-45-35

Управл. малого рыболовства 4-03-21

ВСНХ СССР

ВСЕСОЮЗНОЕ ОБ'ЕДИНЕНИЕ ТАБАЧНОЙ И МАХОРОЧНОЙ ПРОМЫШЛЕННОСТИ

„СОЮЗТАБАК"

МОСКВА, Армянский пер., № 2.

Телефон 2-78-43.

ОБ'ЕДИНЯЕТ

Государственные табачные и махорочные тресты и фабрики:

ТАБАЧНЫЕ:

Ленгабтрест, Укртабмахортрест, Сев.-Кав. краевой Табтрест, Моссельпром, Крымтабтрест, Грузтабтрест, Азтабтрест, Узбексельпром.

МАХОРОЧНЫЕ:

Н.-Волжского, ЦЧО Ивсельпрома.

МАХОРОЧНЫЕ ФАБРИКИ:

Саранская, Томская, Бийская, Витебская, Кременчугская ОМХ и табачные совхозы.

РЕАЛИЗУЕТ:

ТАБАЧНЫЕ ИЗДЕЛИЯ—курительный табак, сигары, сигареты, махорку и гильзы об'ед. трестов и фабрик.

ЗАГОТОВЛЯЕТ:

ТАБАЧНОЕ И МАХОРОЧНОЕ СЫРЬЕ

НАУЧНЫЕ ОРГАНИЗАЦИИ:

1) Госуд. институт табаковедения—Краснодар. 2) Госуд. институт махороведения—Киев, филиал в Ленинград, 3) Переволочанская опытная станция—Переволочанск. 4) Дрязгинская опытная станция—Дрязги. 5) Производ-химическая лаборатория—Москва.

КОНТОРЫ:

Северо-Западная контора—Ленинград; Всеукрайно-Крымская контора—Харьков; Дальне-Восточная к-ра Владивосток; Ср.-Азиатская к-ра—Ташкент; Ц.-Черноземная контора—Воронеж; Уральская контора—Свердловск; Н.-Волжская контора—Саратов; Закавказская контора—Тифлис; Ср.-Волжская контора—Самара; Северо-Закавказская к-ра—Ростов-Дон; Береговая к-ра—Сочи; Краснодарская контора—Краснодар; Майкопская к-ра—Майкоп; Сухумская к-ра—Сухум; Новосибирская контора—Новосибирск; Крымская контора—Симферополь.

ВСЕСОЮЗНОЕ ОБ'ЕДИНЕНИЕ

„СОЮЗХЛЕБ"

Адрес правления: Москва, Б. Дмитровка, 32.

ТЕЛЕФОНЫ:

Пред. правл. **Лобачев И. С.** 1-57-53.

Зам. пред. правл. **Розит, А. Р.** 5-83-13; **Крейцель, М. Б.** 3-78-43; **Куклин, А. С.** 5-68-99.

Члены правления: Фишкин Б. Л. 3-82-06; Мирошниченко Г. А. 3-52-44; Иоаннишан Ш. В. 3-79-23; Абуков Б. Л. 2-66-88; Геин Ц. А. 3-52-44; Столяров А. Я. 5-83-13; секретариат 3-13-04; управ. делами Сергеев П. П. 2-94-04; для справок 4-22-79.

„**СОЮЗХЛЕБ**" концентрирует все хлебные ресурсы страны, заготовляемые системами с.-х. и потреб. кооперации, поступающие от совхозов, машинотракторных станций в порядке гарнцевого сбора и. т. д.

„**СОЮЗХЛЕБ**" производит поставку хлеба и хлебопродуктов государственным, кооперативным организациям по договорам и сделкам и ведет снабжение хлебом производящих и потребляющих районов и промышленных центров.

„**СОЮЗХЛЕБ**" принимает зерно для переработки на своих крупных товарных мельницах.

„**СОЮЗХЛЕБ**" хранит и распределяет концентрированный и об'емистый фураж (сено, солома, овес, отруби, жмыхи) производит комбикорма и ведает их снабжением.

„**СОЮЗХЛЕБ**" снабжает внутренний рынок и экспортирует бобовые культуры.

„**СОЮЗХЛЕБ**" имеет 23 конторы в республиканских краевых и областных центрах, 11 контор для обслуживания территорий автономных республик и областей, входящих в состав края или республики, 525 мельпредприятий, 440 линейных и 90 элеваторов общего пользования, 1371 ссыпных пунктов, 70 реализационно-базисных пунктов, 387 сенных пунктов, 4 перевалочных пункта. Администрация пунктов, расположенных в районных центрах, является одновременно представителем „Союзхлеба" в данном районе.

СССР. НАР. КОМ. ВНЕШН. И ВНУТР. ТОРГОВЛИ

ВСЕСОЮЗНОЕ

ОБ'ЕДИНЕНИЕ ХОЛОДИЛЬНОГО ХОЗЯЙСТВА

„ХЛАДОЦЕНТР"

МОСКВА, Кузнецкий мост, д. 18/7.

Тел. №№ 5-73-99, 44-99, 1-87-23, 3-84-69, 3-83-85 и 1-54-18.

ПЛАНИРУЕТ, РЕГУЛИРУЕТ И РУКОВОДИТ ХОЛОДИЛЬНЫМ ХОЗЯЙСТВОМ СТРАНЫ

О Б Ъ Е Д И Н Я Е Т

холодильники общего пользования:

Л Е Н И Н Г Р А Д:

Портовые за №№ 1 и 2 и городские за №№ 3 и 4

М О С К В А:

Группа „Фригория" — скл. №№ 1, 2, 3, и Сила (при ст. Москва Тов. Р.-У. жел. дор.).
Холодильник № 4 (при ст. Москва пасс. М.-Каз. жел.дор.).
„ № 5 (при „ „ „ М.-К.-Вор. ж. д.).

Ю Ж Н Ы Е П О Р Т О В Ы Е:

В Одессе, Севастополе, Новороссийске, Поти и Баку.

П Р О Ч И Е:

В Белгороде, Обояни, Архангельске, Свердловске, Владивостоке, Ростове н/Дону, Эривани, Севане, Казани Воронеже, Н. Новгороде, Харькове, Киеве, Ташкенте, Самарканде, Хадженте, Сталино, Самтреди.

П Р И Н И М А Е Т:

в указанные холодильники на охлаждение, замораживание и на хранение скоропортящиеся грузы от разных учреждений, организаций и частных лиц.

П Р О И З В О Д И Т:

вспомогательные работы и операции и выполняет всякого рода поручения клиентов, связанные с приемом, хранением, сортировкой, упаковкой, маркировкой, транспортированием и таможенным оформлением принятых на хранение грузов.

З А В С Е М И С П Р А В К А М И

обращаться в Эксплоатационный отдел правления „Хладоцентр" по вышеуказанному адресу или непосредственно в Управления холодильников по месту их нахождения.

ВСНХ РСФСР

ГОСУДАРСТВЕННОЕ ОБЪЕДИНЕНИЕ СЕЛЬСКОХОЗЯЙСТВЕННОЙ ПИЩЕВОЙ ПРОМЫШЛЕННОСТИ РСФСР

СЕЛЬПРОМОБЪЕДИНЕНИЕ

ТЕЛЕГРАФНЫЙ АДРЕС:
МОСКВА РОСПРОМ

Москва, Крестовоздвиженский пер. д. 3/5. Тел. 4-10-30

В Сельпромобъединение входят все отрасли с/х пищевой промышленности на территории РСФСР, отнесенные к ведению НКС РСФСР:

а) винокуренная, б) пивоваренная, в) дрожжевая, г) крахмально-паточная, д) кондитерская е) макаронная, ж) табачно-махорочная з) без-, алкогольные напитки и проч.

ПРАВЛЕНИЕ:

Предправления:
Изюмов А. С.
тел. 4-31-09

Зам. пред. прав.
Гордеев С. И.
тел. 4-31-09

Члены правления:

Абель Э. К.
тел. 4-31-09

Нарбут К. П.
тел. 1-77-72

Шестаков Б. В.
тел. 5-23-22

Яковлева С. И.
тел. 93-06

Аполлонов Н. И.
тел. 5-23-22

Шерстнев П. Г.
тел. 5-33-40

Бельский М. А.
тел. 5-27-40

Управ. делами
тел. 4-10-30

В состав Сельпромобъединения непосредственно вошли: Крахмалсиндикат, проектная контора „СЕЛЬПРОМСТРОЙ", строительство „БЕСЛАНСТРОЙ" и техническое бюро при Амторге по обслуживанию пищевой промышленности.

Сельпромобъединение реализует продукцию сельскохозяйствен. пищевой промышленности на внутреннем и внешнем рынках в пределах установленных лимитов, а также осуществляет децентрализованный сбыт в порядке специальных соглашений с трестами и предприятиями.

Сельпромобъединение снабжает предприятия с/х пищевой промышленности сырьем, топливом, оборудованием и материалами, как централизованным, так и децентрализованным порядком.

НАРКОМСНАБ РСФСР

СМЕШАННОЕ АКЦИОНЕРНОЕ ОБЩЕСТВО ПО ЭКСПЛОАТАЦИИ ЕСТЕСТВЕННЫХ И ИСКУССТВЕННЫХ ВОДОЕМОВ МОСК. ОБЛ.

„МОСРЫБА“

Москва, Пушечная, Лубянский пассаж, пом. 21 и 24.
Телеграфный адрес: Москва—МОСРЫБА.
Телефоны: директор-распорядитель . . . . 3-50-56.
зам. директора-распорядителя . . 5-27-86.

ОСНОВНОЙ КАПИТАЛ О-ВА
1000000 рублей

УСТАВ Акц. О-ва МОСРЫБА
утвержден Наркомторгом
РСФСР 11/VI—30 г.

Учредителями О-ва являются:
Наркомснаб РСФСР, Мособлисполком и МОСПО

Акц. О-во „МОСРЫБА“
действует в пределах
Московской области.

ЗАДАЧИ АКЦ. О-ВА МОСРЫБА

а) эксплоатация естественных и искусственных водоемов Московской области,
б) организация новых промышленных прудовых хозяйств,
в) искусственное разведение рыбы как в естественных, так и в искусственных водоемах,
г) организация дела улова рыбы,
д) организация рыбо-питомников и
е) заготовка и сбыт рыбы, а также рыбопродуктов.

ВСЕСОЮЗНОЕ ПЛОДООВОЩНОЕ ОБ'ЕДИНЕНИЕ

„СОЮЗПЛОДООВОЩЬ"

МОСКОВСКАЯ ОБЛАСТНАЯ КОНТОРА

Москва, Театральный проезд, Лубянский пассаж, помещение № 34

ТЕЛЕФОНЫ: Уполномоч. правления Б. Н. Рукосуев.....—4-02-80
Зам. уполном. правлен. Г. Г. Штерн...—1-41-80, 3-01-80
Административн. сектор .....— 39-56
Сектор кадров и сырьевая база.....—2-22-80
Овоще-картоф., плодо-ягодн., грибной сектор.—5-53-55
Промышленно-утилизационный сектор.....— 77-29
Транспортно-складочно-тарный сектор .....—2-22-80
Плановый сектор.....— 77-29
Статистико-конъюктурный сектор .....—3-01-80
Финансово-счетный сектор .....—5-57-59

Московская областная контора „Союзплодоовощь" объединяет заготовительную деятельность других заготовляющих плодоовощи организаций в Московской области, концентрирует всю плановую наличность плодо-овощей в Моск. области.

Московская областная контора „Союзплодоовощь" производит следующие операции:

Контрактация всех видов овощей.
Заготовка плодов, овощей, ягод и грибов своим аппаратом и через организации с.-х. кооперации.
Аренда плодовых садов.
Заготовка плодов, овощей, ягод и грибов для экспорта.
Организация предприятий по консервированию и переработке плодов, овощей, ягод и грибов.
Распределение всех плодоовощных ресурсов и переработанной продукции.
Снабжение рабочих районов области, воинских частей и промышленности.

ОДЕССКИЙ МЯСОКОМБИНАТ
„УКРМЯСО“

Одесса, ул. Красного, 152.

Директор комбината—**Леонтьев А. С.** Зам. Дир. **Каган І.П.** Завед. производств. частью **Стрелец П. Е.**

В СОСТАВ КОМБИНАТА ВХОДЯТ:

1. **УБОЙНЫЕ ЦЕХА** (б. Бойня Коммунотдела)
2. **КИШЕЧНЫЙ ЗАВОД** (бывш. Госторга)
3. **КОЛБАСНАЯ ФАБРИКА** (б. Укрмясо)
4. **АЛЬБУМИННЫЙ ЗАВОД** (б. Лесбел)

Комбинат всю свою продукцию сбывает в плановом порядке во все районы СССР. По плану 1930-31 года на территории комбината должна быть закончена постройка холодильника. Новый холодильник рассчитан на 3.000 тонн продукции.

Ежедневная пропускная способность комбината:

1. Убой крупного скота—450 голов, 2. Убой свиней—500 штук 3. Убой мелкого скота—500 штук, Салотопка—3,5 т сырца в день. 5. Колбасная фабрика—4,5 т в день. 6. Кишечный цех—700 комплектов в день. 7. Альбуминовый цех—переработка 1,65 т крови в день на альбумин.

База комбината (бывш. Коммунотдела) имеет пропускную способность: 600 голов крупного рогатого скота, 1000 штук мелкого скота и 600 штук свиней в день. База принимает скот от межрайонных отделений Укрмяса в районе бывш. Одесского округа и укомплектовывает стада трестов „Скотовод“, „Овцевод“ „Свиновод“, Агрокомбинат“ и др. Обобществленные секторы по нарядам Укрмяса.

Контокоррентный счет в Одесском отделении Госбанка — № 2200.

„УЗБЕКСЕЛЬПРОМ“

УЗБЕКСКАЯ СЕЛЬСКАЯ ПРОМЫШЛЕННОСТЬ

Адрес: г. САМАРКАНД, ул. Ленина № 1.

Управляющий **МЕЛЬНИК.**

Телефон № 702.

ПРОИЗВОДСТВО: Спирто-водочное, коньячное, пиво, консервное, сахарное, кондитерское, табачное и минерально-фруктовые воды.

ПРЕДПРИЯТИЯ:
Табачная фабрика.
Кондитерская фабрика.
Сахарно-консервный комбинат.
Минерально-фруктовый завод № 6.
Винодельно-коньячный завод № 1.
Склад вин № 1.

Винод. ПУНКТЫ:
Тайляк . . . . . № 1.
Курганча . . . . . № 2.
Каучинан . . . . . № 3.
Сочак . . . . . № 4.
Багрынь . . . . . № 5.
Кара-Тепе . . . . . № 6.
Гус . . . . . № 7.

Винокуренный завод . . . . . № 2.
Винокуренный завод . . . . . № 3.
Винодельн.-винокур. Бекмес. . № 4.
Пивзавод . . . . . № 9.
Винодельн.-винокур. завод. . . № 7.

СОВХОЗЫ: Виноградный . . . . . № 10.

ЛЕНОБЛОПРОМСОЮЗ

ЛЕНИНГРАД, канал пис. ГРИБОЕДОВА, 32.

Большое место занимает кустарная промышленность в общем производстве товаров в СССР, так, например, по обуви и одежде 70%, по предметам научно-художественным 49,3%, по продукции пищевкусовой промышленности 43,1, по кожевенно-меховой 35,9 и т. д. В Ленинградской области промкооперация имеет не меньшее производственное значение. По отношению к продукции легкой трестированной промышленности, планируемой ВСНХ, продукция Ленпромкооперации составляла в 29/30 г. 18,4%, в ударном квартале 35,3% и по плану 31 г.—45,3%. В 1924/25 году Ленпромкооперация об'единяла 1935 чел. и выпустила продукции на сумму 1,7 млн. руб. В 1929/30 г. число кооперированных по Ленпромкооперации возросло до 147 тыс. чел., а выпущено продукции на 266 млн. руб. Таким образом за эти 6 лет число кооперированных увеличилось в 80 раз, а продукция возросла в 156 раз. В результате широко развернутой организационно-массовой работы Ленкооперация достигла значительных успехов в деле коллективизации промыслов, доведя процент работающих в общих мастерских с 51% на 1/X—27 г. до 83% на 1/X—30 г. В 1929/30 г. в системе промкооперации СССР удельный вес Ленинградской области был равен по продукции 10,6%, по числу кооперированных 7,4%, по паенакоплению 12,1%, средне-годовая выработка на одного кооперированного по СССР составляла 1458 руб., а по Ленинградской области 2160 руб., или на 48% больше. По паенакоплению в среднем по СССР на одного кооперированного падало 29,4 р., а по Ленинградской области—52 руб. соответственно в процентах по отношению к месячному заработку —84,5% и 107%. В 29/30 по сравнению с 28/29 г. продукция в среднем по СССР возросла на 61%, по Ленинградской области на 73%, число кооперированных соответственно увеличилось на 30% и 46%. Процент работающих в общих мастерских вырос на 6,3%, а по Ленинградской области на 10,5%. Из всего этого можно заключить, что Ленпромкооперация является одним из передовых отрядов системы потребкооперации СССР.

Значительные успехи в 1929/30 г. позволили в плане ударного квартала запроектировать по сравнению с ежемесячными показателями прошлого года, рост по кооперированию на 133%, по продукции на 95% и по паенакоплению на 58%. План ударного квартала по продукции был выполнен на 100,5%, по паенакоплению на 108%, и по кооперированию на 97%.

Результаты работы в ударном квартале позволили взять соответствующий темп в плане 1931 г., по которому предположено выпустить продукции на 612 млн. руб., кооперировать 667,8 тыс. чел., собрать паев 13,1 мил. руб., что дает темп роста по сравнению с 1930 г. по кооперированию на 42% и по продукции на 83,8%. По плану 1931 г. предположено увеличение производительности труда на 22%, снижение себестоимости на 8%, при увеличении уровня заработной платы на 9,5%.

Центр внимания в плане 1931 г. сосредоточен на максимальном увеличении продукции из недефицитного сырья, при общем росте продукции в 83,8%. рост продукции из недефицитного сырья запроектирован в 107% в том числе по стройматериалам 135%, по деревообработке 202%, по лесохим. 480% и т. д. Одновременно с этим предположено широко развить в системе промкооперации дело ремонта обуви, одежды, металлической посуды, мебели и т.п., а также производство отдельных частей и деталей для госпромышленности, части для тракторов, автомобилей и т.д. Наряду с этим, огромное увеличение предполагается по выпуску продукции идущей на экспорт и заменяющей импорт.

Ленинградский Областной Союз Рыбацких Промысловых Кооперативных Товариществ и Артелей

„ЛЕНОБЛРЫБСОЮЗ“

Ленинград, улица Ракова, 8.

Тел.: 5-21-57; 6-54-55; 4-81-82.

Объединяет рыбачество побережья **Финского залива**, озер: **Ладожского, Псковского, Чудского, Ильмень, Белого, Онежского** и прилегающих к ним рек, а также озер и рек местного значения.

Всего рыбацких хозяйств в районе деятельности Леноблрыбсоюза насчитывается 15430, ловцов в них—31800.

Леноблрыбсоюз объединяет 38 товариществ и 45 колхозов. Членов в рыбтовариществах 15200 человек. В состав колхозов вошло 2139 человек, составляющих 1708 рыбхозяйств.

Основная продукция водоемов: лосось, сиг, судак, лещ, снеток, салака, и другая частиковая рыба.

По плану на 1931 год товарная продукция определена в 300000 центнер.

Вложение новых орудий лова определено в 2500000 рублей.

На капитальное строительство и реконструкцию добывающего промысла вкладывается 1500000 рублей.

НКСнаб УССР

Украинский Трест Консервной Промышленности

„УКРКОНСЕРВТРЕСТ“

Управление в Одессе, бульвар Фельдмана, 10.

Управляющий трестом—**Саминский Б. С.**

Зам. управляющ. трестом **Захаров В. Ф.**, **Гайдров С. П.**

Управляющий делами—**Каплан Е. Я.**

ТРЕСТ ОБ'ЕДИНЯЕТ:

1. Рыбоконсервный завод им. Ленина, Одесса Высокий пер. 22.
2. Овощно-томатный завод, Одесса, Трушевский пер.
3. Фруктово-овощно-томатный завод им. Ткаченко, г. Тирасполь АМССР.
4. Овощно-томатный завод им. 1-го мая г. Тирасполь АМССР.
5. Фруктово-овощно-томатный завод, г. Киев, Сырзская ул., 19
6. Овощно-томатный завод, село Карпово-Мошлев Подольского района
7. Овощно-томатный завод, г. Херсон.
8. Жестяно-баночный завод им. Калинина, Одесса, Головковская, 57.

В 1931 г. закончится постройкой Рыбоконсервный завод в г. Мариуполе и по плану намечена постройка крупного овощно-томатного и фруктового завода в г. Херсоне.

УКРАИНСКИЙ РЫБНЫЙ ТРЕСТ

„РЫБТРЕСТ“

Управление уполномоченного в Одессе.

ОДЕССА, Пушкинская ул. 11 телеф. 5-57.

Уполномоченный — Леут, Г. С.
Зам. уполном.—Филиппов, Ф. Д.

Управление обслуживает в части снабжения и сбыта 45 рыбацких артелей в районе бывш. Одесского округа, с общим количеством до 3.000 ловцов.

Вся продукция реализуется по нарядам Наркомторга, как в пределах СССР, так и на экспорт в страны ближнего Востока.

УКРАИНСК. КООПЕРАТИВНОЕ САХАРНОЕ ТОВАРИЩЕСТВО

„УКРКООПЦУКР“

(Основан в 1924 году)

КИЕВ, улица 25 Октября, 3.

„Укркоопцукр“ эксплоатирует на Украине 13 сахарных заводов, из коих 12 арендует у Сахаротреста, а один („1-й кооперативный сахзавод им. т. Чубаря“) построил на собственные средства (завод начал работать в 1929 году). Площадь эксплоатируемого „Укркоопцукром“ нацфонда около 36.000 гект. Площадь посева свеклы кооперированных плантаторов — 78.000 гект. Состав пайщиков на 1/I — 30 года — 5 коопер. центров, 47 районных союзов и 325 первичных кооперативных об'единений.

Производительность заводов на 1931 год около 2 милл. мтр. центн. сахара.

Стоимость основного капитала на 1/I 1924 года — 11,5 милл. рубл.

Стоимость основного капитала на 1/I 1930 года — 29,1 милл. рубл. (возрос на 153%).

Собственные средства на 1/I 1930 года — $14^1/_2$ милл. рублей.

БОРЖОМ

Г. БОРЖОМ БОРЖМИНВОД

БОРЖОМСКАЯ МИНЕРАЛЬНАЯ ВОДА

Находящийся в гор. Боржоме в ССР Грузии наливочный завод боржомскойминеральной воды принадлежит Главкурупру Грузии. Управление заводами находится в гор. Боржоме. Боржминвод занимается: 1) эксплоатацией и разливом углекисло-щелочный минер. воды боржомск. источников, 2) производством жидкой углекислоты, 3) производством пробок.

Бутылки вырабатываются на собственном стекольном заводе.

Разлив и экспорт боржомской воды поднимается ежегодно быстрым темпом.

1925 г.—3.550.000—$^1/_1$ б.	1928 г.— 9.000.000—$^1/_1$ б.
1926 „ —5.730.000—$^1/_1$ „	1930 г.—13.000.000—$^1/_1$ „
1927 „ —8.151.000—$^1/_1$ „	по плану на
	1931 г.—18.000.000—$^1/_1$ „

Максимальная цифра разлива до войны достигла, 8.750.000—$^1/_1$ б.

Высокие целебные качества боржомской воды завоевали ей широкую известность не только в пределах СССР, но также за границей.

В настоящее время боржвода экспортируется в Персию, Турцию Финляндию, Польшу, Латвию, Северную и Юж. ую Америку, Японию, Китай и ряд других стран.

Над боржомской водой установлен строгий научный контроль, ведущийся под руководством профессора Берлинского университета, известного бальнеолога А. Бикель, обнаружившего в ней ценные целебные качества.

Разливочная боржминвод оборудована новейшими заграничными машинами по последнему слову техники.

КІЕВСЬКА КОНТОРА УКРАІНСЬКОГО ДЕРЖАВНОГО РИБНОГО ТРЕСТА

„УКРДЕРЖРИБТРЕСТА".

Киев, Воровського 14.

ТЕЛЕФОНИ: Управителя 21-72, Виробн. техн. відділу 56-69; загальний 25-66.

Скляренко, Я. П.—управитель.
Еременко, П. Д.
Рощук, В. Л.
Геллер, Ц. І.
Бутськін, А. Д.—секретарь юрисконсульт.

Функції установи: 1) Продукуэ культурного купецького коропа та посадковий матеріял риби. 2) Маэ з цією метою „14" ставкових рибних господарств та 7 рыброзплідників. 3) Будуэ нові рибні ставкові господарства та риброзплідники, закрема 1931 року з рибгоспи. 4) Здійснює рибогосподарчий догляд за станом рибного господарства по ставках на Україні. 5) Реалізує на Правобережній Україні завозну (не українську) рибу. 6) В науково-дослідч ій галузі Трест має Науково-дослідчий інститут з дослідчими осередками на периферії. 7) Для готування кадрів з рибництва Рибоводно-Гідротехнічний Технікум для готування фахівців середньої кваліфікації.

Виходями з постанови Уряду—відбудувати за п'ятиричку існувавшу ставкову площу—Трест відбудував 1930 року до 5 тисяч га, 1931 року—2 тисячі га, 1930 року Контора дала—4 тисяч центнерів рибопродукції, 1931 року—дасть до 12 тисяч центнерів.

„УЗСАДОГОРОДСОЮЗ"

Узбекский союз плодо-овощной, виноградо-винодельческой, табаководной и пчеловодной с.-х. кооперации.

Садогородсоюз проводит контрактацию и заготовку овощной и табачной продукции и производит переработку плодо-овощей на своих промпредприятиях: вино, пюре томат, фруктовое пюре, консервы, повидло, пастилу, варенье, овощные консервы, маринады, а также производит солку и квашение овощей.

НАРКОМСНАБ УССР

Всеукраинское Об'единение Бродильной Промышленности

„УКРБРОДОБ'ЕДИНЕНИЕ"

Г. КИЕВ, БУЛЬВ. ШЕВЧЕНКО № 4.

В состав Укрбродоб'единения входят: дрожжевые, пивоваренные, заводы безалкогольных напитков и уксусные заводы Украины республиканского значения

Кооперативные и заводы местной промышленности регулируются Укрбродоб'единением.

Райконторы для сбыта продукции имеются в крупных центрах Украины (Киев, Одесса, Харьков, Полтава, Днепропетровск, Конотоп, Умань, Симферополь.

Склады для реализации имеются по всей Украине.

Кроме того Укрбродоб'единение экспортирует свою продукцию (пиво, пивную дробину, пивные дрожжи, солодовые ростки).

ПРОМЫСЛОВО-КООПЕРАТИВНОЕ Т-ВО

„МОСКОПЧЕНРЫБА"

В ОБЪЕДИНЕНИИ МОСКОПИЩЕПРОМСОЮЗА

ПРАВЛЕНИЕ и КОНСЕРВНАЯ ФАБРИКА

М. Татарская, 16, тел. Замоскв. 4-46 и 1-86-84

ФАБРИКА ПРОИЗВОДИТ:

РЫБНЫЕ и ОВОЩНЫЕ КОСЕРВЫ

РЫБОКОПТИЛЬНЯ

Косой пер., 14, тел. 1-24-28 и Лесной пер. 2.

ПРОИЗВОДИТ

КОПЧЕНИЕ РЫБЫ и ОКОРОКОВ и МАРИНОВКУ СЕЛЬДЕЙ

Контокоор. счет № 109709 в Замоскворецк. аг-ве Госбанка.

ПОЛИГРАФИЧЕСКАЯ И БУМАЖНАЯ ПРОМЫШЛЕННОСТЬ

ШТЕМПЕЛЯ, ПЕЧАТИ,
КЛЕЙМА, ПЛОМБИРЫ,
ТРАФАРЕТЫ, ТАБЕЛЬНЫЕ
и ИНВЕНТАРНЫЕ НОМЕРА
ИСПОЛНЯЕТ:
„МОСКОГРАВ"
при МЕТКООПРОМСОЮЗЕ
Москва—Центр, Б. Златоустинский пер., д. 1
Телефон № 4-70-59
Отделение: Центр, Ильинка, д. 3/4
Телефон № 4-06-97

ВСНХ СССР

ВСЕСОЮЗНОЕ ОБЪЕДИНЕНИЕ
БУМАЖНО-ЦЕЛЛЮЛОЗНОЙ И ДРЕВЕСНО-
МАССНОЙ ПРОМЫШЛЕННОСТИ

„СОЮЗБУМАГА“

МОСКВА, ПЛ. СВЕРДЛОВА, 12.

ТЕЛЕГРАФНЫЙ АДРЕС: МОСКВА — СОЮЗБУМАГА

Председатель правления **Бородин, М. М.**

Зам. председ. правления **Подэрин, А. Н.**

Члены правления { **Кор[illegible]агин, А. А.**
Кони, А. И.
Бисеров, А. П.
Камаев, Д. А.
Строганов, И. Н.

Телефоны: 5-53-76, 3-48-59.

СПЕЦИАЛЬНАЯ ТЕХНИЧЕСКАЯ КОНТОРА ПО РАЦИОНАЛИЗАЦИИ БУМАЖНО-ЦЕЛЛЮЛОЗНОЙ ПРОМЫШЛЕННОСТИ

„ОРГБУМ“

УПРАВЛЯЮЩИЙ КОНТОРОЙ БИСЕРОВ, А. П.

Автономная Экспортно-Импортная К-ра

ДИРЕКТОР Т. КАМАЕВ, Д. Н. ТЕЛЕФОН 1-51-59.

ТИПО-ЛИТОГРАФИЯ ИМЕНИ ВОРОВСКОГО

МОСКВА, улица ДЗЕРЖИНСКОГО, д. 18.

Типо-литографское, светокопировальное, штемпельно-граверное производство

ТЕЛЕФОНЫ:

Заводоуправление . . } 2-99-11 / 4-38-83

Бухгалтерия . . . } .. 4-29-43
Хозяйствен. часть }

Стол заказов 4-38-83

Наборный цех 4-60-01

Литография—Кузнецкий мост д 24 1-81-74

Штемпельно-граверное ул. Дзержинского д. 1. 35 12

Экспедиция 3-26-25

Ночной телефон. . . . 4-60-01

Профкомиссия и ячейка ВКП (б) 5-09-49

СВЕТОКОПИЯ № 1.
М. Лубянка д. 4. телеф. 37-33.

СВЕТОКОПИЯ № 2.
М. Сухаревская площ. д. 10/36. телеф. 4-03-78

СВЕТОГРАФИЯ
Мясницкий пр. д. 2 тел. 4-20-83

Фабрика светочувствительных бумаг т. 2-71-41

производит светочувствительную бумагу ферропрусиатную, сепию, аммиачную и др.

Светокопиров. маст. изготовляет: копировку чертежей, диаграмм, графиков, таблиц и т. д. Посредством электричества, с любого оригинала, вычерченного обыкновенным черным карандашем или тушью на кальке, восковке, пергаменте и других прозрачных бумагах.

Светографические работы.—Черные линии на белом фоне или в несколько красок—приготовляются на любой бумаге, ватмане, холсте, кальке и пр.

ПРИНИМАЮТСЯ чертежи и переплетные работы.

„МОСОБЛПЕЧАТЬСОЮЗ“

ПРОМЫСЛОВОЕ КООПЕРАТИВНОЕ Т-ВО

„БУМАГООТДЕЛОЧНОЕ ПРОИЗВОДСТВО“

Правление; 1-й Спасоналивковский пер. д. 14

тел. авт. В. 3-05-84, В. 3-05-90.

Телеграфный адрес: МОСКВА, БОП

БУМАГОКРАСИЛЬНАЯ ФАБРИКА № 1

1-й Спасоналивковский пер. д. 14

ЦЕХ ТЕХНИЧЕСКИХ БУМАГ

Б. Якиманка д. 56, телеф. авт. В. 3-06-21.

ФАБРИКА № 2

Картонная фабрика, Свиблово близ Останкино

ФАБРИКА № 3 по переработке срыва

Б. Казенный пер. д. 11 тел. 5-16-48

Т-ВО ПРОИЗВОДИТ, ИЗГОТОВЛЯЕТ И ОБРАБАТЫВАЕТ НА СВОИХ ФАБРИКАХ:

Картон серый, переплетный прессшпан. Картон бристольский белый и цветной всех цветов. Меловую бумагу одностороннюю для хромолитографских и типографских работ и художественной репродукции. Шагреневую и глянцевую бумаги. Бумагу для калькомании. Бумагу баритовую, берлинскую и переводную, индикаторную, пуговичную. Кальку бумажную, парафиновую бумагу, копировальную, изоляционную, пылеводонепроницаемую, фольгу.

ПРИНИМАЕТ заказы на всевозможную обработку разной бумаги и картона для технических изделий.

ВСНХ—СССР

ГИПРОЦВЕТМЕТ

Государ. Институт по проектированию предприятий цветной металлопромышл.

БЮРО ИЗДАНИЙ

Москва, Тверская 67. Тел. № 4-16-78, 5-42-59 и 39-39

Стеклография. Размножение стеклографским путем проектов, отчетов, таблиц, плакатов, афиш и пр.

Машинопись. Размножение машинописных работ с корректурой.

Фотография. Съемка технических чертежей и других фотографических работ.

Светокопировальная мастерская. Копировка чертежей на синьке.

Промысловое кооперативное т-во

„ДЕКАЛЬКОМАНИЯ"

Москва, Варварка, Максимовский пер., д. 1/7. Тел. 70-86.

Специальное производство КАЛЬКОМАНИИ:

1. Фирменные переводные знаки для перевода на дерево, металлы, стекло и пр. (лучший способ маркировки).
2. Художественные детские переводные картинки в большом выборе сюжетов.
3. **Для кустарей:** цветы, орнаменты, углы на золоте и серебре для перевода на кустарные изделия: сундуки, экипажи, мебель и проч.

ПРОИЗВОДСТВЕННЫЕ ПРЕДПРИЯТИЯ
ШЕФСКОГО ОБЩЕСТВА н/д СОТРУДНИКОВ
УПРАВЛЕНИЯ ДЕЛАМИ СНК СССР и РСФСР

1. СТЕКЛОГРАФИЯ,
2. ТИПОГРАФИЯ,
3. ЛИТОГРАФИЯ,
4. ПРОИЗВОДСТВО ПЕЧАТНЫХ МНОЖИТЕЛЕЙ „ВСЕОГРАФ“
5. ЛАБОРАТОРИЯ

ПРОИЗВОДИТ:
высококачественное и срочное исполнение принятых от заказчиков работ и оборудование всех предприятий нашими множительными аппаратами „ВСЕОГРАФ“, имеющими прекрасный отзыв учреждений, уже пользующихся аппаратами „ВСЕОГРАФ“

ПРЕЙСКУРАНТЫ НА ВСЕ РАБОТЫ и АППАРАТЫ „ВСЕОГРАФ“ ВЫСЫЛАЕМ ПО ПЕРВОМУ ТРЕБОВАНИЮ

Адрес правления: Москва, Китайский проезд, д. № 1.
Телефон № 5-90-47 и 5-20-59.

ЧЛЕН МОСОБЛПЕЧАТЬСОЮЗА
ТИПОГРАФИЯ
ПРОМ. КООПЕР. Т-ВА
„ПРОЛЕТАРСКАЯ МЫСЛЬ“
МОСКВА, М. Сухаревский пер., д. № 9
ТЕЛЕФ. № 2-59-36, 4-64-77, 89-43.

Типография принимает всевозможные заказы по печатанию, переплету и исполнению стереотипных работ.

Контокорр. счет 595 в Московском Дзержинском отделении Госбанка

СЕЛЬСКОХОЗЯЙСТВЕННЫЕ УЧРЕЖДЕНИЯ И ОРГАНИЗАЦИИ

ЦКЗ—РСФСР

Государственный Лесомелиоративный Трест „АГРОЛЕС".

Адрес: Москва, Старая площадь, № 5/8, тел. 3-73-15.

Для телеграмм: Москва, „АГРОЛЕС".

Агролес производит на территории РСФСР: работы по укреплению и облесению песков, оврагов, размываемых горных и береговых склонов, оползней и других неудобных земель; закладку защитных лесных полос на землях сельскохозяйственного пользования, а также вдоль дорог; санитарно-гигиеническое, противопожарное, защитное, водоохранное и курортное лесоразведение; заложение промышленных культур специальных, новых или других ценных древесных пород и ивовых плантаций; заготовку семян древесных пород, кустарников, многолетних и однолетних трав для лесомелиоративных работ.

В распоряжении треста Агролес во всех районах его деятельности имеются питомники, древесные школы и плантации, в которых выращиваются самые разнообразные древесные и кустарные породы, в том числе плодовые и декоративные

НАРКОМЗЕМ—СССР

ВСЕСОЮЗНОЕ ГОСУДАРСТВ. АКЦИОНЕРНОЕ О-ВО ПО БОРЬБЕ С ЭПИЗООТИЯМИ

„ВЕТЭПО"

ПРАВЛЕНИЕ: Москва, Старая пл., 2

Телеграфный адрес: МОСКВА—ВЕТЭПО

ВЕТЭПО, являясь хозяйственным предприятием, ставит своей задачей борьбу с заразными болезнями домашних животных и птиц.

ВЕТЭПО берет на себя организацию предупредительных мероприятий против заразных болезней домашних животных и птиц (иммунизация животных, дезинфекция дворов и пр.).

ВЕТЭПО берет на себя организацию непосредственной борьбы с эпизоотиями.

ВЕТЭПО всю работу проводит на договорных началах с земельными организациями, государственными хозяйственными и кооперативными животноводческими организациями.

ВЕТЭПО имеет свои конторы в союзных республиках: РСФСР, ЗСФСР, УССР, БССР и Среднеазиатскую в г. Ташкенте.

ВЕТЭПО имеет своих уполномоченных: Москва, Ленинград, Воронеж, Ростов н/Дону, Саратов, Самара, Казань, Нижний Новгород, Смоленск, Симферополь, Уфа, Алма-Ата, Фрунзе, Свердловск, Новосибирск, Хабаровск и др.

ТЕЛЕФОНЫ:

Председатель правления
С. И. Жебровский
63-68

Член правления
И. И. Машкин
63-68

Член правления
А. И. Кершин
14-00 доб. 150

Секретариат правления
5-21-48

НКЗ РСФСР ГОСУДАРСТВЕННЫЙ ТРЕСТ ПО ОРГАНИЗАЦИИ ТЕРРИТОРИИ „ГОСЗЕМТРЕСТ"

Адрес: Москва, Ст. площ., дом 5/8. Телефон: Коммутат. 13-00, доб. 144.
Телеграфный адрес: Москва—Госземтрест.

Правление: Председатель правления **Шулейкин.** Зам пред. прав. **Хоменко.** Управ. делами **Плотников**

Государственный трест по организации территории состоит в ведении Наркомзема РСФСР и является трестом федеративного значения. Задачи деятельности Госземтреста определяются по уставу следующим образом: а) организация территории и связанное с этим инженерное оборудование территории (гидротехническое, мелиоративное, дорожное) для крупного социалистического сельскохозяйственного производства: для совхозов, колхозов, совхозно-колхозных объединений, агроиндустриальных комбинатов, машино-тракторных станций и районов сплошной коллективизации; б) подготовка земельных фондов для заселения; в) отводы земель для специальных целей не сельско-хозяйственного характера (для городов, рабочих, дачных и курортных поселков, фабрик и заводов, транспорта, горных разработок, энергетических установок, социально-культурного строительства и пр.; г) подготовка территории единоличного сектора сельскохозяйственного производства для производственного кооперирования и коллективизации; д) инвентаризация земельного фонда РСФСР; е) выполнение всех прочих землеотводных и землеустроительных работ. При этом производство работ по организации территории РСФСР какими-либо иными, кроме Госземтреста, учреждениями, организациями и предприятиями не допускается.

За земельными органами по линии землеустройства остаются теперь функции планирования, регулирования земельных отношений и контроль, оперативная же работа полностью перешла к Госземтресту. В связи с этим Госземтресту передан весь оперативный состав земорганов, работающий по землеустройству (землеустроители, топографы, триангуляторы, агрономы, мелиораторы и др.), а также оперативный состав переселенческих организаций, работающий по выявлению и подготовке земельных фондов для заселения. В целях подготовки новых землеустроительных кадров и переподготовки, в связи с новыми задачами производства, старых землеустроителей, Госземтрест принимает в свое ведение также всю сеть землеустроительных вузов, техникумов и курсов РСФСР.

Будучи хозрасчетной организацией, действующей на началах полной самоокупаемости, Госземтрест выполняет работы на основе договорных соглашений (генеральных и локальных), заключаемых с совхозными трестами, колхозцентром, земорганами и другими учреждениями, предприятиями и организациями, нуждающимися в производстве для них землеотводных и землеустроительных работ.

Местными организациями Госземтреста являются его отделения (в автономных республиках, краях и областях), действующие на началах законченной отчетности.

КИЕВСКИЙ СОЮЗ ОХОТНИКОВ И РЫБОЛОВОВ

Правление и канцелярия Тимофеевская № 2, Телеф. 36-15.

ОБЪЕДИНЯЕТ: 12 районов союзов охотников бывш. Киевского округа.

ИМЕЕТ: Опытное охотхозяйство в Бортничах, собственную ферму и промышленное кролиководство в Броварах, химлабораторию собственного производства ружейных масел, различных смазок и паст, пыжевую мастерскую, мастерскую по производству стендовых тарелочек, аквариумную мастерскую и мастерские по ремонту охотничьего оружия.

ЗАГОТОВЛЯЕТ: Экспортную пушнину, мехсырье, рыбу и битую дичь, ведет охотничье и рыбное хозяйство.

МАГАЗИНЫ: 1) Охотничий и спортивный, ул. Воровского № 22, телеф. 38-60.

2) Зоомагазин, ул. Ленина № 10, телеф. 24-12.

НАРОДНЫЙ КОМИССАРИАТ ЗЕМЛЕДЕЛИЯ РСФСР

ГОСУДАРСТВЕННЫЙ ТРЕСТ

по производству и продаже предметов ветеринарного снабжения

„ГОСВЕТТОРГПРОМ“

Москва, Старая площ., д. 5/8. Телеф. 1-80-33.

Контокоррентный счет в Московской конторе Госбанка № 8187.

Производство всех биологических препаратов, употребляемых в ветеринарии (кроме противочумной сыворотки, туберкулина и маллеина).

Продажа предметов ветеринарного снабжения: медикаментов, дезинфекционных средств, хирургических инструментов, лабораторного оборудования и биопрепаратов.

Производственные ветбакинституты в городах: Воронеже, Орле, Тобольске, Туле, Рязани, Калуге и на ст. Шебекино.

Склады ветеринарного снабжения в городах: Ленинграде, Воронеже, Нижнем Новгороде и Свердловске.

НАРКОМЗЕМ РСФСР

ГОСУДАРСТВЕННЫЙ ТРЕСТ ПРОМЫШЛЕННЫХ СОВЕТСКИХ ХОЗЯЙСТВ

ГОСПРОМСОВХОЗТРЕСТ

Старая площадь, 5/8.

Телегр. адрес: Москва, ГОСПРОМСОВХОЗТРЕСТ

Телефонограммы: 2-63-26.

Трест об'единяет в своей системе совхозы РСФСР, имеющие в своем составе промышленные предприятия (винокуренные заводы, крахмальные заводы и др.).

Основными задачами названного треста являются:

1. Организация крупных механизированных советских хозяйств с промышленными предприятиями по переработке сел.-хоз. продукции, (укрупнение и механизация существующих, организация новых совхозов).

2. Развитие в совхозах хозяйства в соответствии с сырьевыми потребностями технических предприятий совхозов и специализированным направлением сельского хозяйства данного района. Таким образом система хозяйства каждого данного совхоза предопределяется с одной стороны потребностями в сырье технических предприятий, а с другой—ведущей отраслью сельского хозяйства района. Все остальные отрасли должны быть направлены на укрепление установленной по совхозу системы хозяйства и обеспечение сырьем технических предприятий или на использование отходов этих предприятий.

3. Индустриально-реконструктивное воздействие на хозяйство окружающих колхозов, индивидуальные и бедняцко-середняцкие хозяйства путем образования вокруг совхозов территориальных районов (зон), специализированных на заводском сырье, внедрение современной сельскохозяйственной техники, улучшенных технических культур и переработки на совхозпредприятиях продукции колхозов и бедняцко-середняцких хозяйств, а также посредством организации совхозо-колхозных объединений и контрактации.

4. Производство агрикультурных ценностей в совхозах, в целях снабжения таковыми окружающих колхозов и бедняцко-середняцких хозяйств.

5. Организация и развитие откормочного дела в совхозах в целях полного использования отходов техпредприятий и избытков других кормов.

6. Создание крупных комбинатов на основе последних достижений сельскохозяйственной техники и расширения производительности существующих промпредприятий путем их реконструкции, а также постройка новых предприятий по переработке других видов товарной продукции этих районов (картофельно-сущильных заводов, соевых фабрик и т. д.).

НАРКОМЗЕМ СССР

Всесоюзное Государст. Об'единение Коневодч. и Коннозав. Советских хозяйств

„КОНЕВОДТРЕСТ"

Москва 40, Ленинградское шоссе, 25.
телефон Д. 3-73-33 (для справок)

Председатель правл. треста **Илюшин, А. К.** тел. Д. 3-73-33.

ЧЛЕНЫ ПРАВЛЕНИЯ:

Варламов, И. С. Тел. Д. 3-73-40 (производ. сектор).

Поздняков, Е. И. Тел. Д. 3-37-39 (сектор снабжения).

Ильин, В. Н. Тел. Д. 3-73-33 (сектор кадров).

Об'единяет: все государ. коневодческие и коннозаводческие советские хозяйства союза.

Организует: крупные коневодческие совхозы для производства и селекции племенного конского материала в целях массового улучшения коневодства в СССР, а также выращивает в этих конесовхозах военно-ремонтную лошадь и мулов для нужд Красной Армии.

Наряду с этим конесовхозы ведут крупное сельское хозяйство на основах современной высокой техники с тем, чтобы оно обеспечивало не только потребность основной ведущей отрасли (коневодство), но шло на удовлетворение нужд промышленности и снабжения продуктами питания.

Льноконоплеводческая с.-х. кооперация

Льноконоплеводная кооперация обслуживает льноводные и коноплеводческие хозяйства Союза. Льноконоплеводство является одной из наиболее отсталых отраслей сельского хоз-ва. Обработка почвы под посев, уборка и первичная переработка льна и конопли до настоящего времени почти не были механизированы, производились ручным способом в единоличном крестьянском хоз-ве. Процент коллективизации льноконоплеводных хозяйств был значительно ниже чем зерновых.

Вся работа льноконоплеводной кооперации направлена на социалистическую реконструкцию отрасли хозяйства ею обслуживаемой. В задачи системы входит помощь колхозам, обслуживание их в отношении производства снабжения и сбыта; об'единение в поселковых производственных товариществах батрацко-бедняцких и середняцких хозяйств, еще не вступивших в колхозы. Целью производственного кооперирования является подготовка к коллективизации, для чего кооперация организует перерастания товариществ в колхозы. Одновременно система обслуживает и единоличные некооперированные бедняцкие, середняцкие хозяйства в целях вовлечения в члены льноводной кооперации.

Работает льноконоплеводческая кооперация преимущественно в нечерноземной, так называемой, потребляющей полосе: Нижегородский край, Западная, Ленинградская Московская, Ивановская, Уральская и др. области (лен) и Северной части черноземной полосы: ЦЧО, Средняя Волга (конопля). После реорганиции колхозно-кооперативной системы, проведенной на основе решений XVI с'езда партии, за льноконоплеводной кооперацией закреплено 354 административных района, в которых лен и конопля являются ведущими культурами.

В систему входят 15 республиканских, краевых и областных союзов, в том числе и несколько национальных—Украинский, Белорусский, Вотский и Мордовский. Низовую сеть системы на 1/I—31 г. составляли 7284 поселковых товарищества, об'единявших 747 тысяч бедняцко-середняцких хозяйств. К общему числу хозяйств в закрепленных за системой районов это составляет 21,6%.

Система проводит как в колхозном, так и в индивидуальном секторах контрактацию посевов льна и конопли. За послелние годы это мероприятие охватывало следующие площади:

В 1931 году контрактация, проводимая на основе обращения Совнаркома СССР и ЦК ВКП (б) от 21/I — должна охватить почти все плащади посевов льна и конопли в товарных районах: 1950 тыс. га по долгунцу, 400 тыс. га по кудряшу и 700 тыс. га по конопле, являясь основным производственным мероприятием, проводимым системой для развертывания коллективизации и одновременно расширения посевных площадей льна и конопли.

Льноконоплеводная кооперация является основным заготовителем льноволокна, пеньки и семян льна и конопли. С 1925/26 до 1929/30 г. заготовки льноволокна системой увеличились с 42,9 тыс. тонн до 147,2 тыс. тонн и пеньки с 5,8 тыс. тонн до 24 тыс. тонн. Удельный вес льносистемы в заготовках возрос по первому виду сырья за те-же годы с 23,7% до 64,9% и по второму виду сырья с 16% до 36%,

В соответствии с обращением СНК и ЦК в 1931 году развертывается постройка 489 льнообделочных заводов. Эти заводы разрешат вопрос индустриализации переработки льна и конопли. Так как заводскими установками будет охвачен не весь урожай волокна на ближайшее годы по крайней мере, льноконоплеводная кооперация в районах, где не будет заводского строительства, производит в колхозах и поселковых товариществах постройку мелких, оборудованных 12-ти и 24-х вальными мялками пунктов по первичной переработке.

Система проводит снабжение колхозов минеральными удобрениями и известью. Как для колхозов, так и для единоличных хозяйств система завозит сельхоз-инвентарь по договорам с Акц. О-вом «Сельэхозснабжение».

Руководит системой Всесоюзный Льноконоплеводцентр.

НКЗ—СССР

Всесоюзный Государственный Трест Льняных и Конопляных Советских Хозяйств

ЛЬНОКОНОПЛЕВОДТРЕСТ

Москва, Старая площадь, дом № 5/8, тел. 2-20-63

Адрес для телеграмм—Москва „Льноконоплевод“

Трест Льноконоплевод осуществляет:

СТРОИТЕЛЬСТВО КРУПНЫХ ЛЬНЯНЫХ И КОНОПЛЯНЫХ СОВЕТСКИХ ХОЗЯЙСТВ, ОРГАНИЗУЕМЫХ НА ОСНОВАХ ШИРОКОЙ МЕХАНИЗАЦИИ ПРОИЗВОДСТВЕННЫХ ПРОЦЕССОВ ЛЬНОВОДСТВА И КОНОПЛЕВОДСТВА И ИНДУСТРИАЛЬНОЙ ПЕРВИЧНОЙ ОБРАБОТКИ ВОЛОКНА. СОДЕЙСТВУЕТ РАЗВИТИЮ ЛЬНОВОДСТВА И КОНОПЛЕВОДСТВА В КОЛЛЕКТИВНЫХ ХОЗЯЙСТВАХ И СОЦИАЛИСТИЧЕСКОЙ РЕКОНСТРУКЦИИ БЕДНЯЦКИХ И СЕРЕДНЯЦКИХ ХОЗЯЙСТВ.

ПРОИЗВОДСТВЕННАЯ ПРОГРАММА ТРЕСТА НА 1931 ГОД:

Общая посевная площадь—109,9 тыс. га, в том числе льна (долгунца)—48,8 тыс. га, конопли—25,9 тыс. га, подготовка площадей к посеву льна и конопли в 1932 г. 220 тыс. га.

НКЗ

ГЛАВЛЕНКОМ

СССР

ВСЕСОЮЗНЫЙ ТРЕСТ ПЕРВИЧНОЙ ОБРАБОТКИ ЛЬНА и КОНОПЛИ

„ЛЬНОПЕНЬКООБРАБОТКА"

Москва, уг. Маросейки и Лубянского проезда д. 13/3.

ТЕЛЕФОНЫ:

Председатель правления треста **М. Т. Ошмарин** 1-58-15
Зам. пред. **Н. К. Шеенков** 1-58-15
Члены правления:
Дыскин Л. М. . . . . .
Васильев И. Н. . . . } 4-32-37
Соколов . . . . . .
Адм. хозяйствен. сектор
Брайнос Д. А. . . . 5-84-88
Произ.-технич. сектор
Волков И. Н. 49-54

Планово-финансовый
Ельянов Е. Б. . . . 1-45-81
Бюро рационализации
Семенов 49-54
Бухгалт. **Дрожкин** . . . 5-84-88
Для справ. и телефоногр. }
Сектор кадр. **Кнопп С. С** } 2-99-73
Учраспред **Косов** . . }
Ячейка и местком . . }

Телеграфный адрес:
МОСКВА—ЛЬНООБРАБОТКА

„ЛЬНОПЕНЬКООБРАБОТКА" имеет задачу эксплоатировать заводы по первичной обработке льна и конопли. В его ведении состоят **ЛЬНОЗАВОДЫ** в Ленинградской области: ФИНЬКОВСКИЙ, СОЛЕЦКИЙ, ВОЛОТОВСКИЙ, ДЕДОВИЧЕВСКИЙ; монтируются к пуску—СТАРОРУССКИЙ, ЧИХАЧЕВСКИЙ, ПУШКИНСКИЙ, ПАЛКИНСКИЙ, СЛАВКОВИЧЕСКИЙ; в Московской области: ЛИХОСЛАВЛЬСКИЙ, ХАБОЦКИЙ, БЕЖЕЦКИЙ; в Западной области: СЫЧЕВСКИЙ, ТЕМКИНСКИЙ, КОШНЯКОВСКИЙ, ИЗДЕШКОВСКИЙ; в Ивановской обл.: КОСТРОМСКОЙ, НЕРЕХТСКИЙ, РЫБИНСКИЙ, КЛИМАТИНСКИЙ; в Нижкрае—ШАБАЛИНСКИЙ, ГЛАЗОВСКИЙ, ЯРАНСКИЙ, КРАСНОБОКОВСКИЙ, в Уральской области: ФОКИНСКИЙ, Б. СОСНОВСКИЙ и в Снбкрае—МАСЛЯНИНСКИЙ, ЗАЛЕСОВСКИЙ и монтируются к пуску—ТОГУЛЬСКИЙ и ОВЧИННИКОВСКИЙ.

ЛЬНОПЕНЬКОЗАВОДЫ: в Западной обл.—Карачевский, в Центр. Черн. обл.—Глазуновский и Фатежский.

В 31 году Трест ожидает сдачи ему в разных областях СССР—13 новых строющихся льнозаводов и 3 пенькозавода.

В течение же этого 31 года для эксплоатации Треста развертывается большое строительство льнозаводов упрощенного типа и с 1932 года перейдет в эксплоатацию их число около 500. Эти льнозаводы должны реконструировать и механизировать льноводное хозяйство в льноводных колхозах и совхозах.

Всесоюзное Государственное Об'единение
молочно-масляных советских хозяйств

„МАСЛОТРЕСТ" Союза ССР

Производит молочно-масляную продукцию путем организации молочных советских хозяйств с широким применением в них новейших достижений сельскохозяйственной зоотехники, усовершенствованных машин и орудий.

а) Организация и руководство молочными советскими хозяйствами и формами.
б) Организация и руководство в своих совхозах предприятиями по консервированию и переработке молочных продуктов приемочными пунктами, складами и холодильниками для хранения этих продуктов и организация их перевозки, а также переработка молочной продукции окружающих совхозы крестьянских хозяйств.
в) Организация племенных стад и специальных рассадников по выращиванию и разведению породистого молочного скота.
г) Организация сбыта продукции молочного хозяйства и его отходов.
д) Содействие коллективизации и социалистической реконструкции окрестных крестьянских хозяйств путем развертывания при молочных совхозах и предприятиях кормовой базы для крестьянских хозяйств и улучшения породы крестьянского скота.
е) Руководство научно-исследовательской и опытной работой в области молочного хозяйства и переработки молочных продуктов, в частности путем организации специальных научно-исследовательских учреждений и опытных станций.
ж) Производство строительных работ, организация транспортных и ремонтных баз под'ездных путей и прочих сооружений, необходимых для рациональной организации совхозов.
з) Распространение среди крестьянского населения в районе деятельности совхозов Маслотреста СССР агрикультурных и технических знаний по разведению, выращиванию и улучшению породы молочного, скота его кормлению и переработке молочных продуктов.

МОСКВА, ТВЕРСКАЯ, 65.

Телефоны:

Пред. правления—Нуринов, телеф. 4-70-96.
Зам. пред.—Троцкий, телеф. 4-70-96.
Член правления—Наумов, 4-90-96.
Член правления—Федоров, 4-70-96.
Член правления—Левитас, 4-70-96.
Член правления—Зальцман, 4-70-96.
Секретарь—Гончаров, телефон 5-37-67.
Нач. адм. хоз. отдела—Баранов, телеф. 5-37-67.

НКЗ—РСФСР

Государственное Об'единение Молочно-Огородных Советских Хозяйств

„МОЛОКООВОЩТРЕСТ"

Москва, Никольская 6.

Тел. № 3-52-91. Справки и телефонограммы № 2-76-56

Председатель правления треста
член коллегии НКЗ РСФСР **А. М. ШТЕЙНГАРТ**
Зам. председателя правления **Ф. И. ЮРИН**

Основные задачи треста:

Контрольные цифры на 1931 г. предусматривают: снабжение промышленных центров молоком и овощами. Количество совхозов, входящих в состав Треста—300. Общая земельная территория совхозов—1.800 тыс. га Количество молочного стада — 260.000 шт.

Уполномочен. Треста находятся в следующих областн. пунктах:

1. Ср.-Волжский край—Самара, Некрасовская, 22.
2. Западная область —Смоленск, Б. Интернацион., 7.
3. Сев.-Кавк. край —Ростов-Дон, ул. Семашко, 28.
4. Нижегородск. » —Н.Новгород, Кооперативная, 20.
5. Нижне-Волжск.» —Саратов, Радищева, 22.
6. Татарская АССР —Казань, Кремль.
7. ЦЧО —Воронеж, ул. 9-го Января, 45.
8. Крымская АССР —Симферополь, Совнаркомов., 13
9. Ленинградск. обл. —Ленинград, Володарск. пр., 37.
10. Ивановская » —Ив.-Вознесенск, Посадская, 5.
11. Уральская » —Свердловск, Р. Люксембург, 60.

НАРКОМЗЕМ СССР.

Всесоюзное акционерное общество по снабжению сельского хозяйства минеральными удобрениями

„МИНЕРАЛЬНЫЕ УДОБРЕНИЯ“

Правление в Москве, Старая площ., д. 2

ТЕЛЕФОН: Правление 63-68.
Общий отдел 5-21-48

Телеграфн. адрес: Москва, Минудобр.

Контокоррентн. счет в Моск. обл. к-ре Госбанка № 8154.

Акционерное общество имеет отделения: в Харькове, Минске, Ленинграде, Смоленске, Воронеже, Свердловске, Иваново-Вознесенске, Н. Новгороде и уполномоченных в Казани, Симферополе, Ростове.

Туркменский Республиканский Сельскохозяйственный Кооперативный Животноводческий Союз

по производству, переработке и сбыту продуктов животноводчества

„ТУРКМЕНЖИВОТНОВОДСОЮЗ“

Правление в г. Ашхабаде, ул. Карла-Либкнехта, № 58. Тел. № 3-47

ОБ'ЕДИНЯЕТ 11 ведущих районных животноводческих союзов, имеет базу по переработке и обработке экспортного каракуля в Чарджуе, имеет два племенных рассадника на 15.000 голов каракулевых овец: в Талимарджанском 8.000 голов и в Сары-Язинском 7.000 голов.

За 1929/30 г. впервые развил заготовку и переработку овечьей и козьей молочной продукции в ТССР.

Оборудовано до 60 брынзо-пунктов и 15 масло-сыроваренных заводов.

Оборот на 1931 г. спланирован 30.000.000, против 18.000.000 1929/30 г.

Входит в состав членов Животноводцентра СССР.

НАРКОМЗЕМ — СССР

Всесоюзное об'единение по борьбе с вредителями сельского и лесного хозяйства

„ОБВ"

ПРАВЛЕНИЕ: Москва, Красная пл., ГУМ, 2 эт., 2 лин, пом. 168—172.
Телефонный адрес: Москва, АБОВ.

ТЕЛЕФОНЫ:

Предправления... 3-85-25
Зеленухин, И. А.

Зам. предправл...3-85-25
Брылев, Д. Г.

Член правления ..1-43-18
Григорьев, М. Г.

Член правления ..1-43-18
Иванов, Г. С.

Член правления ..1-34-13
Свириденко, П. В.

Управдел 3-85-25
Для справок и телефонограмм 4-04-07

ОБВ — являясь хозяйственной организацией, ставит своей задачей планомерное развертывание на высокой технической базе дела борьбы с вредителями растений, леса, зерна, продуктов его переработки и других запасов, животных, строений и наилучшее обслуживание в этой области социалистического сектора сельского хозяйства.

ОБВ — проводит мероприятия по борьбе с вредителями сельского и лесного хозяйства, для чего организует машинно-истребительные станции, базы, отряды, инструкторские пункты и т. д. Снабжает средствами и орудиями борьбы с вредителями (опыливатели, опрыскиватели, химикалии и т. п.) всех потребителей.

ОБВ — Всю работу проводит на договорных началах с трестами, совхозами колхозами, об'единениями и другими централизованными системами по обслуживанию их в деле борьбы с вредителями сельского и лесного хозяйства.

НКЗ — СССР

ВСЕСОЮЗНЫЙ ГОСУДАРСТВЕННЫЙ ТРЕСТ

„ОВЦЕВОД“

МОСКВА, Б. ЧЕРКАССКИЙ, 6.

Трест имеет целью восстановление и развитие племенного и промышлечного мясного шерстного и смушкового овцеводства и массовое производство: тонкорунных и улучшенных шерстей, мяса, шкур и смушек для удовлетворения сырьевых потребностей государственных шерстеобрабатывающей и пушной промышленности, а равно мясных потребностей населения и осуществления ведущей роли в деле реконструкции овцеводческой отрасли сельского хозяйства Союза ССР.

В тресте в данное время (20/XI—30 г.) имеется 116 совхозов и племхозов с общей земельной площадью в 13 187,7 т. га при наличии 2 678,2 т. овец.

По отдельным районам и республикам совхозы овцевода (на 20/XI - 30 г.) распределяются таким образом:

	Число совхозов.	Площадь.	Поголовье.
1. Ив. Промыш. область	2	3 502 га	1 000 ов
2. Московская	1	943 „	1 500 „
3. Н. Волжский край	16	1 163 564 „	260 600 „
4. С. Кавказ.	13	881 092 „	617 300 „
5. В. Сибирь	5	1 093 127 „	61 200 „
6. З. Сибирь.	9	724 803 „	192 900 „
7. С Волга.	8	560 726 „	110 200 „
8. Уральская.	3	497 061 „	44 300 „
9. Ц. Ч. О.	2	5 771 „	24 900 „
10. Башкирская АССР.	1	23 668 „	8 000 „
11. Дагестанская АССР	4	324 477 „	169 600 „
12. Казакская. „	19	3 397 060 „	606 200 „
13. Киргизская „	5	181 868 „	154 700 „
14. Крымская „	3	52 102 „	61 400 „
	91	8 909 764 га	2 313 800 ов.
15. Украинская ССР.	16	118 556 „	114 900 „
16. Закавказская ССР	3	54 000 „	27 000 „
17. Тиджикская „	1	217 000 „	27 000 „
18. Туркменская „	2	2 000 000 „	68 100 „
19. Узбекская „	3	1 287 800 „	127 400 „
По союз. республ.	25	4 277 956 га	364 400 ов.
ВСЕГО ПО СССР	116	13 187 720 га	2 678 200 ов.

Из 13 187,7 т. га закрепленными за Трестом имеется: **пахотной земли**—1 699,3 т. га **сенокосной**—1 299,4 т. га, **выгона**—8 470,7 т. га, **неудобной**—1 718,2 т. га. **Под пахоту** освоено на 20/XI—9,1%, **сенокос**—62,3%, **выгон**—100%.

Посевная площадь совхозов на 29—30 г. по зерновым культурам, бобовым и травам составляет 154 854 га, из которых 140 246 га падает на зерновые культуры.

Поголовье овец по породам (на 1/XI—30 г.) распределяется таким образом:

а) тонкорунных — 615 566 гол.
б) полугрубых — 644 725 „
в) грубошерстных — 1 365 560 „

В этом числе поступило:

1. От Союзмясо — 913,4 т. гол. (88,6% плана).
2. Импортных овец — 15 т. гол. (59% плана).
3. Естествен. прирост стада — 482,3 т. гол. (76%).

Годовая производительность Треста в натуральных выражениях на 30 г. составляет:

Сдано:

1. Шерсти — 45 669 центн.

В том числе на:

а) тонкой — 25 842 центн.
б) полугрубошер.— 10 649 „
в) грубой — 9 778 „

2 Сдано овец: на мясо — 182,1 т. гол. (10/XI).

Сдано зерна — 249 446 центн.

Капиталовложения по Тресту за 1930 г. составляли 61 400 тыс. руб.

в том числе на:

а) формирование стада — 27 700 тыс. р.
б) капит. строительство — 16 500 „ „
в) организацию территории
г) весь жив. и мерт. инвент. — 13 600 тыс. р.
д) капит. вложения (кадры, наука, ветеринары)—4 700 тыс. р.

Энергетическая база Треста выражается в 1931 г. в 27 000 лошадиных сил.

При Тресте находится ряд научно-исследовательских учреждений:

1. Научно-исслед. институт в Алма-Ате и
2. 24 зональных станции и опорных пунктов.

Кроме того, в ведении Треста находятся 3 Вуза: Саратовский, ветзоотехнический, Алмаатинский ветзооинститут, Московский институт овцеводства.

Предположения Треста на 1/I—32 г. должны дать:

а) количество совхозов — 130
б) „ земли — 20 540 тыс. га
в) „ овец — 4 400 шт.
г) шерсти — 8 133 тонны
д) тонкорунной — 2 873 „
е) полугрубошерст. — 1 439 „
ж) грубой — 3 821 „
з) мяса —116 380 центн.

ОДЕССКИЙ АГРОКОМБИНАТ

О Д Е С С А, Пушкинская, 12.

ТЕЛЕФОНЫ: Дирекция 43-05. Отдел животноводства 15-93
Бухгалтерия 22-96. Отд. снабжения 32-82.
Строит. отдел 18-17.

Директор комбината—**Цимбал, П. Е.**

Зам. директора комбината { **Стебловский, Д. П.**
Кафеджи, Н. Г.

Управляющий делами—**Добржанский, А. Г.**

Комбинат имеет следущие хозяйства: молочные фермы, свиноводческие базы для вывода молодняка, откормочные пункты, телятники для развода племенного скота, овцеводное хозяйство, птицеводные промышленные хозяйства, инкубаторий для искусственного вывода птиц, огородное хозяйство, рыбные хозяйства—ставковое и морское, выпасы для скота, мельницу.

В задачи комбината входит: производство всех видов сельско-хозяйственной продукции для рабочего снабжения. Комбинат организовался на базе молочных хозяйств, находящихся в ведении местной потребкооперации и ведет свое кооперативно-промышленное хозяйство путем рационального комбинирования между отдельными его отраслями.

НКЗ—РСФСР

ПТИЦЕТРЕСТ

Москва, Старая пл., 5/8, пом. 134

Телефоны: 2-50-90, 1-63-72, и 5-80-42

Телеграфный адрес: МОСКВА—ПТИЦЕТРЕСТ

ПТИЦЕТРЕСТ ставит своей задачей создание крупных яично-птичных промышленных совхозов, выпускающих яичную и птичную продукцию местного и экспортного значения.

ПТИЦЕТРЕСТ организует сеть селекционно-племенных рассадников и репродукторов, с целью размножения выпускаемой из этих рассадников племенной птицы.

ПТИЦЕТРЕСТОМ обращено особое внимание на создание ряда гусиных и утиных хозяйств.

ПТИЦЕТРЕСТОМ в 1930 году организовано **20 селекционно - племенных рассадников, 35 репродукторов и 70 крупных яично - птичных совхозов, с общ. поголовьем в 500.000 гол., которое к концу 1931 года будет доведено до 2.500.000 голов.**

ПТИЦЕТРЕСТОМ организуется сеть крупных **инкубаториев,** общей сложностью на 300.000 яйцемест.

НКЗ РСФСР
ГОСУДАРСТВЕННОЕ ОБ'ЕДИНЕНИЕ САДОВО-ВИНОГРАДНЫХ СОВЕТСКИХ ХОЗЯЙСТВ

„САДВИНТРЕСТ"

Адрес: Москва, Садовническая ул., 57.
Для телеграмм: Москва „Садвинтрест"
Тел. для справок и телефоногр. В 1-76-84.

Садвинтрест осуществляет:

1. Организацию и управление крупными государственными садово-виноградными совхозами, промышленными садами, виноградниками, ягодниками и подсобными к ним хозяйствами и предприятиями, на основах улучшенной сельскохозяйственной и промышленной техники и широкого применения усовершенствованных машин и орудий.
2. Массовое производство продукции промышленного садоводства, виноградарства и ягодничества.
3. Снабжение фруктами, ягодами и плодами промышленных центров, а также заготовка на экспорт таковых.
4. Производство из фруктов, винограда и ягод продуктов питания и вин как внутреннего, так и экспортного значения.

Состав ПРАВЛЕНИЯ: *Предс. правл. т. **Веренинов, Ф. Д.***
*Зам. предс. правления **Подзин. Э. И.***
*Член правления **Мельников, В. Д.***
*Член правления **Коновалов, Г. В.***
*Член правления **Резниченко, А. Г.***
*Член правления **Ладынин, Н. И.***

Уполномоченные Садвинтреста:

1. По совхозам Крымск. АССР—г. Симферополь, Совнаркомовск. пер. 1.
2. По Северо-Кавк. краю—г. Ростов-Дон, проспект Семашко 28.
3. По ЦЧО.—г. Воронеж, улица 9-го Января 45.
4. По Дагестану—г. Махач-Кала.
5. По Нижней-Волге—г. Саратов, Радищевская 22.
6. По Средне-Волжскому краю—г. Самара, почтовый ящик 36.
7. По Дальне-Восточному краю—г. Хабаровск, Крайзу.
8. По Нижегородскому краю—г. Н.-Новгород, Живоносновскаяя 16.
9. По Западн. обл.—г. Козельск, Зап. обл., совхоз „Красный комбинат"

Сбытовые базы:

1. Москва, Трубниковский пер. 19.
2. Ленинград 28, проспект Володарского 8.
3. Новочеркасск, проспект Подтелкова 49.

СССР—НКЗ

ВСЕСОЮЗНЫЙ ГОСУДАРСТВЕННЫЙ ТРЕСТ СВИНОВОДЧЕСКИХ ХОЗЯЙСТВ

„СВИНОВОД“

Правление: Москва, Ильинка, Хрустальный пер., 1, Старый Гостиный двор, пом. 103.
Телегр. адрес—Москва-Свиновод.

Телефоны: Общ. канцелярия 54-05; для телефоногр. и справок 4-71-74.

Трест „Свиновод“ имеет своей задачей развитие промышленного и племенного свиноводства и откорм свиней бэконного, сального и полусального типа.

Количество свиносовхозов к концу 1931 г, трестом будет доведено до 520.

Трест имеет уполномоченных в краевых, областных и республиканских городах.

В ВЕДЕНИИ ТРЕСТА НАХОДЯТСЯ ЗОНАЛЬНЫЕ СТАНЦИИ ПО СВИНОВОДСТВУ, 6 ВУЗОВ, 21 ТЕХНИКУМ, 5 РАБФАКОВ и 2 ФАКУЛЬТЕТА СВИНОВОДСТВА.

НКЗ—РСФСР

ГОСУДАРСТВЕННЫЙ ТРЕСТ

СЕЛЬХОЗТОРФ

Москва, Старая пл., 5/8 пом. 107
Телефоны: Управдел. 13-00, доб. 123
Директор 4-77-82
Телеграф. адрес: Москва—СЕЛЬТОРФ

СЕЛЬХОЗТОРФ ставит своей задачей 1) выработку торфяной подстилки, порошка, строительного торфа и иных видов торфяной продукции преимущественно сельско-хозяйственного значения; 2) исследование и устройство торфяных залежей; 3) регулирование водоприемников и водного режима на торфяных болотах; 4) организацию торфяных разработок по заказам совхозов, колхозов, кооперации, сельских электростанций и других сельскохозяйственных организаций.

СЕЛЬХОЗТОРФ для осуществления поставленных перед ним задач эксплоатирует существующие и строит новые торфоподстилочные хозяйства, ведет исследование торфяных болот и регулирует для них водоприемники по зак. НКЗ, земельных органов, ВСНХ, совхозов, колхозов, кооперативных учреждений и пр., а также составляет проекты на торфяные разработки сельскохозяйственного значения и организует эти разработки по заказам сельскохозяйственных организаций.

СЕЛЬХОЗТОРФ поставляет свою продукцию: 1) совхозам, колхозам, конзаводам и кавалерийским частям для удовлетворения их потребности в подстилке, 2) разным организациям для строительства и для упаковки фруктов и овощей и 3) Новоэкспорту для экспортирования.

НКЗ — СССР

ВСЕСОЮЗНОЕ ОБ'ЕДИНЕНИЕ МЯСНЫХ СОВХОЗОВ

„СКОТОВОД"

Чистые пруды 12-а, Телефоны: 5-58-84, Коммут. 16-80.

Трест „СКОТОВОД" ставит своей задачей развитие мясного скотоводства на основе проведения метизации местного скота с иностранными скороспелыми породами, а также улучшения местного скота „в себе".

Трест об'единяет 187 крупных мясосовхозов, расположенных преимущественно в районах с мясным и мясо-молочным направлением крупнорогатого скотоводства.

Совхозы размещены в следующих районах: Средне-Волжск., Нижне-Волжск., Северо-Кавказск., Казакстан, Уральская обл., Сибирь, Центр. район, Средняя Азия, Зап. обл., Закавк., ДВК.

В своих совхозах трест проводит производственную работу, уделяя особое внимание выращиванию племенного скота, а также организует опытные зоохозяйства.

Весьма важным моментом деятельности „СКОТОВОДА" является проведение работ по реконструкции животноводства в окружающих мясосовхозы треста коллективизированных хозяйствах.

НКЗ—РСФСР
Государственное Об'единение
Сортоводно - Семенных
Советских Хозяйств РСФСР

„СОРТСЕМТРЕСТ"

ПРАВЛЕНИЕ: Москва, Старая площадь, № 5/8.
Телеграфный адрес: Сортсемтрест.

Сортсемтрест имеет своей задачей производство сортовых семян зерновых, бобовых и корнеплодных культур в целях удовлетворения и замены в развивающемся семенном хозяйстве РСФСР всех посевов сортовым высококачественным семенным митериалом. В ведении Треста находится Государственный сортовой семенной фонд РСФСР (Госсортфонд).

Сортсемтрест организует и регулирует производство сортовых семян в хозяйствах—репродуцентах Госсортфонда, семеноводческой кооперации, а также производит заготовку, распределение сортового материала и контрактацию сортовых посевов для Госсортфонда.

Сортсемтрест об'единяет сортоводно - семенные советские хозяйства, опытные селекционные станции, зерноочистительные фабрики, а также сеть ВУЗ'ов, техникумов и курсов на территории РСФСР, подготавливающих кадры семеноводов и прочего агротехнического персонала для обслуживания семеноводческих хозяйств.

Государственное Всесоюзное Об'единение

по капитальному строительству в обобществленном секторе сельского хозяйства

„Союзсельстрой"

ПРАВЛЕНИЕ: Москва, Тверской бульвар, 12.

Телефоны: Коммутатор 21-90, для справок и телефонограмм 1-85-73.

В состав об'единения „СОЮЗСЕЛЬСТРОЙ" входят:

№№ по пор.	НАЗВАНИЕ ТРЕСТА	Местопребывание управления	Район преимущественной деятельности.
1	Государственный Трест по строительству в обобществленном секторе сельского хозяйства „Белсельстрой"	г. Минск	БССР
2	Т о ж е „Заксельстрой"	г. Тифлис.	ЗСФСР
3	Т о ж е „Казсельстрой"	г. Алма-Ата	Каз. АССР
4	Т о ж е „Башсельстрой"	г. Уфа	Баш. АССР
5	Т о ж е „Татсельстрой"	г. Казань	Тат. АССР
6	Т о ж е „Крымсельстрой"	г. Симферополь	Крым. АССР
7	Т о ж е „Немсельстрой"	г. Покровск	Республ. немц. Поволжья
8	Т о ж е „Моссельстрой"	г. Москва	Московская область
9	Т о ж е „Ленсельстрой"	г. Ленинград	Ленинградская „
10	Т о ж е „Севкавсельстрой"	г. Ростов н/Дону	Сев. Кавк. край
11	Т о ж е „Сельстрой ЦЧО"	г. Воронеж	ЦЧО
12	Т о ж е „Уралсельстрой"	г. Свердловск	Уральск. область
13	Т о ж е „Средволсельстрой"	г. Самара	Средне-Волжск. край
14	Т о ж е „Нижволсельстрой"	г. Саратов	Нижне-Волжск. „
15	Т о ж е „Запсибсельстрой"	г. Ново-сибирск	Зап. Сибирск. „
16	Т о ж е „Востсибсельстрой"	г. Иркутск	Вост. Сибирск. „
17	Т о ж е „Дальсельстрой"	г. Хабаровск	Дальне-Восточный „
18	Т о ж е „Севсельстрой"	г. Архангельск	Северный „
19	Т о ж е „Ивсельстрой"	г. Иваново-Вознесенск	Иваново-Возн. обл.
20	Т о ж е „Запсельстрой"	г. Смоленск	Западная область
21	Т о ж е „Нижсельстрой"	г. Н. Новгород	Нижн.-Новг. край
22	Украинский Государственный Трест Сельскохозяйственного Строительства „Укрсельхозстрой"	г. Харьков	УССР
23	Государственный Институт по проектированию зданий и сооружений с.-х. назначения „Гипросельхоз"	г. Москва, Тверской бульв. № 12.	

Строительные тресты, входящие в состав об'единения **„Союзсельстрой"** осуществляют строительство всякого рода строений и сооружений сельскохозяйственного значения в обобществленном секторе сельского хозяйства и оказывают техническую помощь массовому колхозному строительству, осуществляемому хозяйственным способом.

НКЗ СССР

ВСЕСОЮЗНОЕ ОБ'ЕДИНЕНИЕ ПО ЭЛЕКТРИФИКАЦИИ СЕЛЬСКОГО ХОЗЯЙСТВА „СОЮЗСЕЛЬЭЛЕКТРО"

ПРАВЛЕНИЕ: Москва, площадь Дзержинского, дом № 1/7.
Телефон для справок и телефонограм 5-93-60.

„СОЮЗСЕЛЬЭЛЕКТРО" является планово-регулирующим и одновременно оперативно-хозяйственным органом и осуществляет все мероприятия по электрификации сельского хозяйства Союза ССР, именно:

планирование, регулирование и техническое руководство, организацию и руководство опытным делом, а также научно-исследовательской работой.

проектирование и строительство электростанций с/х. значения, снабжение сельско-хозяйственного электростроительства оборудованием, материалами и аппаратурой.

Основной задачей об'единения является электрификация производственных процессов сельского хозяйства.

Все строительство, связанное с электрификацией сельского хозяйства, осуществляется трестами и конторами „СОЮЗСЕЛЬЭЛЕКТРО".

№№ п.п.	НАЗВАНИЕ	Местопребывание	Район основной деятельности
1.	Укрэлектробудтрест.....	г. Харьков.....	УССР
2.	Закавказская к-ра	г. Тифлис	ЗСФСР
3.	Бакинское бюро.....	г. Баку	АзССР
4.	Белорусская к-ра	г. Минск	БССР
5.	Ср.-Азиатская к-ра	г. Ташкент.....	Ср.-Азия
6.	Московская к-ра.....	г. Москва	Московская обл.
7.	Ленинградская к-ра	г. Ленинград.....	Ленинградская обл.
8.	Нижн.-Волжская к-ра	г. Саратов.....	Нижн.-Волжск.край
9.	Ср.-Волжская к-ра	г. Самара.....	Ср.-Волжск. край
10.	Сев. Кавказская к-ра.....	г. Ростов	Сев. Кавказск. край
11.	Сибирская к-ра	г. Новосибирск	Сибирский край
12.	Уральская к-ра	г. Свердловск.....	Уральская обл.
13.	Башкирское бюро.....	г. Уфа.....	Баш. АССР
14.	Дальне-Восточное бюро..	г. Благовещенск...	Д.-Восточный край
15.	Воронежское бюро	г. Воронеж	Ц.Ч.О.
16.	Ив.-Вознесенское бюро ..	г. Ив.-Вознесенск .	Ив.-Вознесен. обл.

В течение 1931 г. намечено дополнительно развернуть филиалы для обслуживания Казакской АССР (Алма-Ата), Восточно-Сибирского края (Иркутск), Крымской АССР (Симферополь) и Нижегородск. края (Н.-Новгород)

В состав „СОЮЗСЕЛЬЭЛЕКТРО" входит Научно-Исследовательский Институт по электрификации сельского хозяйства (НИИЭСХ), находящийся в Петровско-Разумовском, б. Тимирязевская Академия.

УПРАВЛЕНИЕ ВОДНОГО ХОЗЯЙСТВА УзССР (Узводхоз)

Самарканд, бульвар Всеобуча, № 16. **Телеф. 4-18.**

Непосредственными задачами Управления Водного Хозяйства УзССР являются:

1. Дальнейшее развитие орошения на территории Узбекистана путем осуществления крупного и мелкого ирригационного строительства;
2. Эксплоатация водных систем;
3. Вытеснение нехлопковых культур хлопком и обеспечение его своевременным и полным поливом;
4. Приспособление существующей ирригационной сети для нужд механизированного хозяйства;
5. Развитие гидрометрических работ по наблюдению за состоянием и расходами водных ресурсов, и
6. Проведение изыскательско-исследовательских и проектировочных работ, обеспечивающих осуществление крупного ирригационного строительства.

Для осуществления указанных задач при Управлении Водного Хозяйства УзССР создан следующий аппарат:

1. Планово-производственное управление, осуществляющее планирование водного хозяйства и руководство реализацией плана в технико-экономическом и финансовом отношениях;

2. Бюро водоустройства, осуществляющее одну из сложнейших задач по переустройству существующей ирригационной сети к задачам усиления темпов социалистического переустройства сельского хозяйства и его реконструкции на новой технической базе;

3. Эксплоатационное управление, осуществляющее отпуск воды в установленные для каждой культуры сроки и распределяющее ее между отдельными группами водопользователей; проводящее мероприятия, способствующие вытеснению нехлопковых культур; осуществляющее наблюдение за состоянием ирригационной сети и проводящее ремонт ирригационной сети и имеющихся на них гидротехнических сооружений. Помимо указанных основных работ эксплоатационным управлением проводится и ряд других не менее важных работ.

4. Гидрометрическое бюро, имеющее своей задачей развитие гидрометрической службы и наблюдение за состоянием воды в водных системах и ее расходами;

5. Техсовет, состоящий из специалистов, инженеров, рассматривает и утверждает проекты ирригационного строительства, не превышающие общей строительной суммы 1 500 000 рублей.

6. Бухгалтерия и 7. Общий отдел.

Для осуществления крупного и мелкого ирригационного строительства при Узводхозе организован ирригационно-строительный трест **„Узводстрой“.**

Все исследовательско-изыскательские и проектировочные работы по крупному строительству сосредоточены в самостоятельном управлении проектно-изыскательскими работами (**Упроиз**), находящемся в ведении Удводхоза.

Для подготовки кадров для нужд водного хозяйства организован в **г. Самарканде** Гидротехникум, готовящий средне-технический персонал.

По переферии организовано: 2 Долинных управления, системных технических бюро 18, Райводхозов 72 и Горводхозов 8.

УССР—НКЗ

Украинский Государств. Садово-Виноградно-Пчеловодный Трест

„УКРСАДОВИНТРЕСТ"

Центр. управление: Одесса, Пролетарский бульвар 10
Телеф. №№ 19-71, 35-94 и 13-78

УПРАВЛЕНИЕ ТРЕСТА

1. Директор треста	т. Криворуков И. Н. . .	20-76
2. Замест. директора треста	т. Гецман П. И.	26-79
3. „ „ „	т. Дубинский М. Г. . . .	—
4. Управделами	т. Райковская Н. А. . .	13-88
5. Главный бухгалтер	т. Андроникo Л. Г. .	—

Контокоррентный счет по сельскому хозяйству 391/67
„ „ „ промышленности . . 37/67

ТРЕСТ ОБ'ЕДИНЯЕТ

1. Виноградных совхозов	14
2. Садовых „	54
3. Мелитопольская садовая опытная станция	1
4. Одесская научно-винодельческая опытная зональн. станция	1
5. Мерефская опытная станция пчеловодства	1
6. Мастерских прививок виноградных саженцев	5
7. Высших учебных заведений (Уманский Институт)	1
8. Техникумов	13
9. Рабфаков по совхозам	3
10. Школ сельско-хозяйственного ученичества и ФЗУ	10
11. Винодельческих переработочных пунктов	9
12. Винных подвалов	10
13. Коньячных и спирто-бекмесных заводов	4
14. Бондарная фабрика	1
15. Механическая мастерская производства электроэнергии	1
16. Отделений в разных городах (Харькове, Киеве и Днепропетровске)	3
17. Магазинов по Украине	54
Общая площадь по совхозам на 1931 год	61.000 га

ПРОИЗВОДСТВО

1. Подготовка кадров высшей и средней квалификации для совхозов и коллективного сектора.
2. Организация крупных виноградных, садовых и пчеловодных совхозов с другими подсобными культурами.
3. Организация производства вина, безалкогольных напитков (виноградный сок), бекмеса, виноградных, ягодных и плодовых варений, желе, повидел, томатов и прочих продуктов потребления.
4. Выращивание виноградного и плодово-ягодного посадочного материала.
5. Расширение научно-опытной работы по садоводству, виноградарству и виноделию.

ТРЕСТ СБЫВАЕТ СВОЮ ПРОДУКЦИЮ В ПРЕДЕЛАХ СССР, а ТАКЖЕ ЗА ГРАНИЦЕЙ.

УКРАИНСКИЙ ГОСУДАРСТВЕННО-КОЛХОЗНЫЙ ЦЕНТР ПТИЦЕВОДСТВА и КРОЛИКОВОДСТВА

„УКРПТАХОКРОЛЬЦЕНТР"

Адрес: ХАРЬКОВ, Красные ряды № 25—28.

Телеграфный адрес: ХАРЬКОВ — УКРПТАХОКРОЛЬЦЕНТР.

Контокоррент в Харьковском отделении Госбанка № 397014 (капиталовлож.), № 367042 (обще-эксплоат.)

Телефоны: № 20-46, 12-15, 35-96, 22-13, 16-82.

Состав правления: Председатель правления . . . *СОЛОМКО Ю. А*

Заместители . . . . . *БЕССАЛОВ Г. М*

РОГОЗИН М. Д.

Центр организовывает птицеводные и кролиководные совхозы. В 1931 г. организовывается 6 птицеводных совхозов с общим основным стадом птицы по 100.000 голов в каждом. Совхозы эти размещены в следующих местах: в Борках ($1^3/_4$ час. езды от Харькова), Майскому ($1^3/_4$ час. езды от Харькова), ст. Купянск, ст. Желанная (Селидовского р-на Донбасс), ст. Славгород (Южн. ж. д.), ст. Бердянск (Екатер. ж.д.).

ТРИ кролиководных Совхоза с основным стадом в 50 тыс. кролематок, организованных в следующих пунктах: Ставище (Брусиловского района), Глубокая Долина (Бориспольского р-на), и Бабчинцы (Бородянского р-на).

УКРПТАХОКРОЛЬЦЕНТР организовал и с марта 1931 г. начали работать 57 инкубаторно-брудерных станций общей мощностью в 10 млн. яйцемест единовременной закладки. Инкубаторно-брудерные станции обслуживают 200 административных районов Украины. За инкубационный сезон 1931 г. (март — август) инкубаторно-брудерные станции раздадут в совхозы, колхозы и частично индивидуально бедняцко-середняцким хозяйствам 37,5 млн. суточных цыплят и из них законтрактуют не менее 9400 тыс. голов взрослой птицы. Таким образом работа инкубаторно-брудерных станций даст стране только по контрактации 10000 тонн куриного мяса.

Под руководством УКРПТАХОКРОЛЬЦЕНТРА находятся зональная птицеводная опытная станция в Каменец-Подольске, две птицеводные селекционные станции в Мелитополе и Балте (АМССР), Птицеводный институт в Каменец-Подольске, 11 птицеводных и 3 кролиководных техникумов.

УКРПТАХОКРОЛЬЦЕНТР в этом году организовывает птицеводные фермы в колхозах на 3.000.000 голов основного стада несушек.

УКРАИНСКИЙ
СОРТО-СЕМЕННОЙ ТРЕСТ

Харьков, ул. Карла Либкнехта, № 76.

Ведет работу по выращиванию исходного материала семян зерновых, кормовых, огородных и отчасти технических культур на Украине в своей системе хозяйств для потребностей Украины и для вывоза за пределы Украины.

Выращивает сортовой семенной материал культур с большим коэфициентом размножения для вывоза за пределы Украины и для экспорта.

Трест садового хозяйства МОКХ

ПРОИЗВОДИТ продажу живых цветов из своих магазинов, декоративных растений из питомников-оранжерей и принимает заказы по оборудованию садов, скверов и цветников.

АДРЕС: Театральный пр., д. 3, 2-й подъезд, 4-й этаж.
Тел. 4-96-19, коммут. 16-00, доб. 86.

МАГАЗИНЫ: № 1—Петровка, 14, № 2—Трубная площадь.

ОРАНЖЕРЕИ: № 1—ул. Короленко, № 2—с. Всехсвятское, поселок Сокол, № 3—Нескучный сад, № 4—Нескучный сад (Ноевка), № 5—Стрельна.

ПИТОМНИКИ: № 1—Останкино, № 2—Сокольники, возле круга.

СТРОИТЕЛЬНЫЕ И ПРОЕКТИРОВОЧНЫЕ УЧРЕЖДЕНИЯ И ОРГАНИЗАЦИИ

„ЭНЕРГОСТРОЙ“

ГОСУДАРСТВЕННЫЙ ЭНЕРГОСТРОИТЕЛЬНЫЙ ТРЕСТ ОБЩЕСОЮЗНОГО ЗНАЧЕНИЯ

Утвержден по постан. Совета Труда и Обороны от 24 июня 1927 г.

ЗАДАЧИ: проектирование, сооружение, переустройство и оборудование крупных электрических станций (тепловых), подстанций, энергетических установок на промышленных предприятиях, линий передачи электроэнергии и тепла и вспомогательных устройств и сооружений. Производство изысканий, связанных с перечисленными работами, консультация и инструктирование строительства электростанций и энергетических установок.

ЭНЕРГОСТРОЙ МОЖЕТ ПРОИЗВОДИТЬ ВСЕ ОПЕРАЦИИ НА ТЕРРИТОРИИ ВСЕГО СОЮЗА ССР.

АДРЕСА: почтовый—Москва, центр, уг. Неглин. и Пушечной, д. 6/2.
телеграфный—Москва, ЭНЕРГОСТРОЙ.

ТЕЛЕФОНЫ:
Правление № 5-96-53, 5-45-31.
Управление делами № 2-04-87.
Проектное управление № 4-67-55.
Производственное управление № 2-77-31.

ВСНХ СССР

Государственное Всесоюзное Об'единение

строительной индустрии

„СОЮЗСТРОЙ"

Москва, ул. Разина (быв. Варварка), д. № 20
Телеграфный адрес: Москва, „СОЮЗСТРОЙ"
Телеф. общ.-отд. 79-34

ПРАВЛЕНИЕ: Предправл. Комаров, Н. П. тел. 2-33-44; **Зампредпр.** Кондратьев; С. И. **Члены правл.:** Ильин, В. И.; Розовский, В. Л.; Бугров, А. Я.; Мухин, В. И., Дьяконов, С. С. **СПРАВ. БЮРО** — 1-36-03. **Нач. адм. орг. упр.** Боровский, А. С.

СОЮЗСТРОЙ планирует, управляет, ведет техническое руководство строительной индустрии; проектирует и производит строительство; наблюдает и руководит капитальным строительством, снабжает сырьем, топливом и строительными материалами; руководит по вопросам труда подготовкой и распределением кадров; руководит коммерческой и финансовой деятельностью, а также и проектировочными и исследовательскими работами об'единения.

В состав СОЮЗСТРОЯ входят:

I. СПЕЦИАЛЬНЫЕ ТРЕСТЫ

„Теплобетон"—Москва, Мошков пер., 17/19
„Гипростой"—Москва, Третьяковский проезд, дом 2
„Водоканалстрой"—Москва, Б. Златоустинский пер., дом 7
„Гидротехстрой"—Москва, Третьяковский проезд, дом 19/21
„Фундаментстрой"—Москва, Солянка, дом 1
„Промвентиляция"—Москва, Новая площадь, 8
„Сантехстрой"—Москва, Никольская, 4
„Промсантехстрой"—Москва, Ильинка, Юшков пер., 4
„Стандартбетон"—Москва, улица Разина, 20

II. СТРОИТЕЛЬНЫЕ ТРЕСТЫ

1-й Строит. трест „Заводострой". Москва, Спасо-Глинищевский пер., дом 8
2-й Строит. трест „Всевторстрой". Москва, Гоголевский бульв., Ветошный п., д. 17
3-й Строит. трест „Металлострой". Москва, Богоявленский пер., дом 2
4-й Строит. трест. Ленинград, проспект 25 октября, дом 1
5-й Строит. трест. Гор. Свердловск
6-й Строит. трест. Гор. Харьков
7-й Строит. трест. Харьков, дом Госпромышленности
8-й Строит. трест. Харьков, дом Госпромышленности
10-й Строит. трест „Кузбасстрой" в Новосибирске

III. ИНСТИТУТЫ

Институт норм и стандартов. Москва, Ветошный ряд, здание Гум'а, пом. 290
Институт сооружения. Москва, Пушечная, 17
Институт бетона, Ленинград.

ВСНХ СССР

ГОСУДАРСТВЕННОЕ ВСЕСОЮЗНОЕ ОБЪЕДИНЕНИЕ ПРОМЫШЛЕННОСТИ СТРОИТЕЛЬНЫХ МАТЕРИАЛОВ МИНЕРАЛЬНОГО ПРОИСХОЖДЕНИЯ

„СОЮЗСТРОЙМАТЕРИАЛЫ“

Правление в Москве, Покровский бульвар, 14.

Телеграфный адрес: Москва—„СОЮЗСТРОЙМАТЕРИАЛЫ“

Телефоны правления:

Пред. правления
Эго Ф. Г. . . . 3-79-90
Зам. пред. прав.
Стариков Н. Ф. 51-61
Член правл., н-к огнеупорно-керамическ. сектора
Збарский Д. А. 2-91-13
Член правл. н-к цементн. сектора
Спельман Р. А. 37-45
Члены правления
Кудрик И. М. 3-08-44
Горский В. О. 1-76-44
Крутько Т. Л. 1-76-44
Секретарь правл.
Сусарова Л. А. 3-79-90
Управ. делами
Расторгуев А. А. 3-06-33
Главный бухгалтер
Тернер Э. Я. 4-32-92
Для телефонограмм
. 3-81-22

Объединение имеет своей целью:

Планирование, управление и техническое руководство производством.

Наблюдение и осуществление капитального строительства.

Производство и сбыт продукции строительных материалов минерального происхождения.

Снабжение сырьем, топливом и предметами оборудования.

Руководство финансовой и коммерческой деятельностью объединения.

Руководство по вопросам труда, подготовки и распределения кадров.

Наблюдение за проведением технической реконструкции и рационализации объединяемых производственных предприятий.

В СОСТАВ ОБЪЕДИНЕНИЯ ВХОДЯТ СЛЕДУЮЩИЕ УЧРЕЖДЕНИЯ:

В МОСКВЕ:

1) Цемпроект
2) Строммашина
3) Огнеупорцемстрой
4) Геологострой
5) Новостромтрест
6) Оргстром
7) Стромснабжение
8) Стромсбыт
9) Научн. иссл. ин-т строит. материалов (ВИСМ)

В ХАРЬКОВЕ:

Укрогнеупорцемент

В ЛЕНИНГРАДЕ:

Огнеупорпроект.

ГОСУДАРСТВЕННОЕ ВСЕРОССИЙСКОЕ ОБ'ЕДИНЕНИЕ СТРОИТЕЛЬНОЙ ИНДУСТРИИ

„РОССТРОЙ"

МОСКВА, Петровка 14.

Телеграфный адрес: МОСКВА—РОССТРОЙ

1. Пред. правл. ***Виганд К. П.*** тел. 4-96-49.
2. Член правл. нач. техн. производ. сектор. ***Рудзит Э. Я.*** тел. 2-09-18.
3. Чл. правл. нач. сект. рацион. и реконструкц. ***ШмаковЯ. М.*** тел. 2-09-18.
4. Член правл. нач. сект. кадров ***Талаков Н. А.***
5. Управ. делами ***Дандэн И. В.*** тел. 3-73-86.
6. Секретариат тел. 5-90-41.
7. Гр. личн. сост. тел. 3-73-86.
8. Хоз. часть тел. 4-96-18.
9. Для телефоногр. тел. 1-24-12.
10. Планово-экономич. сектор тел. 4-96-91.
11. Секр. рационал. и реконстр. тел. 3-64-44.
12. Технич. производств. сектор тел. 4-81-71.
13. Сектор кадров тел. 4-81-71.
14. Учраспред тел. 81-01.

РОССТРОЙ об'единяет строительную индустрию РСФСР, в состав его входят следующие организации:

1. **ТРЕСТ** — Стандартжилстрой.
2. **СТРОИТЕЛЬНЫЕ и СПЕЦИАЛЬНЫЕ КОНТОРЫ:** Госпромстрой, Теплострой, Госсантехстрой, Спецстрой, Малярстрой, Госэлектрострой, Кровлестрой (Ленинград).
3. **ПРОЕКТНЫЕ КОНТОРЫ:** Госпроект 1 (промышленное строительство), Госпроект 2 (гражданское строительство).
4. **КОНТОРА ПО СНАБЖЕНИЮ:** Росстройснаб.

РОССТРОЙ организует и осуществляет капитальное строительство и снабжает стройиндустрию сырьем, топливом, материалами и оборудованием

ВСНХ — РСФСР

Государственное Всероссийское Республиканское Об'единение промышленности строительных материалов минерального происхождения и новых стройматериалов

„РОССТРОЙМАТЕРИАЛ“

Москва, Петровка, 14,. Телеграфный адрес: Москва — Росстройматериал

ТЕЛЕФОНЫ

Председатель Правления П. А. Галанин .	
Зам. председ., нач. план.-эконом. сектора И. Л. Лефанд	5-90-41
Член правления нач. сектора капит. строительства М. И. Челышев	4-95-95
Член правления, нач. сектора кадров К. А. Кужумов	5-90-42
Член правления нач. технико-произвозд. сектора В. И. Аксенов	5-90-41
Управделами А. Н. Кольцов	5-90-41
План. эконом сектор Сектор капит. строительства	1-24-11
Сектор кадров и сектор эконом. труда .	5-90-42
Технико-производственный сектор	1-24-13
Для телефонограмм	1-24-12
Местком	4-95-18

„РОССТРОЙМАТЕРИАЛ“ об'единяет промышленность по производству стройматериалов минерального происхождения и новый стройматериалов на территории РСФСР, состоящую в ведении ВСНХ РСФСР.

Стройоб'единение планирует и регулирует промышленность стройматериалов минерального происхождения и новых стройматериалов, управляет непосредственно входящими в состав Об'единения организациями и предприятиями. Организует и осуществляет капитальное строительство и снабжает промышленность стройматериалов сырьем, топливом, материалами и оборудованием, организует сбыт продукции своих предприятий по производству стройматериалов.

В состав Росстройматериала входят:

I. КОНТОРЫ

Проектно-монтажная контора „КИРПИЧСТРОЙ“

Контора по нерудным материалам „НЕРУДСТРОМ“

Контора по новым материалам „НОВСТРОМКОНТОРА“

Предпр. по произ. стройматериалов

Батракский и Первомайский осфальтовый и Бахиловский гудронный заводы ст. Батрака, Средн. Волжск. Края.

Щугуровский битумный завод имени „Парижской Коммуны“ — Щугурово, Татреспублика.

СССР

НАРОДНЫЙ КОМИССАРИАТ ПУТЕЙ СООБЩЕНИЯ

Стройоб'единение НКПС (НКПССТРОЙ)

УПРАВЛЕНИЕ: Москва, Н. Басманная улица, 2,
Телефон 1-87-60, Коммутатор 1-02-00

Согласно устава, утвержденного Нар. Ком. Путей Сообщения 31/XII—1930 г. в составе НКПС'а организовано **СТРОЙОБ'ЕДИНЕНИЕ**, действующее в качестве самостоятельной хозяйственной единицы на началах хозяйственного расчета, обладающее правами юридического лица, с уставным капиталом в 70 миллионов рублей.

СТРОЙОБ'ЕДИНЕНИЕ НКПС (НКПССТРОЙ) об'единяет 12 существующих, Районных Строительных Управлений а именно: **Мосжелдорстрой** (Москва), **Запжелдорстрой** (Могилев), **Уралжелдорстрой** (Свердловск), **Сибжелдорстрой** (Новосибирск), **Казжелдорстрой** (Акмолинск), **Средазжелдорстрой** (Ташкент), **Дальжелдорстрой** (Благовещенск), **Тулжелдорстрой** (Тула), **Средволгожелдорстрой** (Уфа), **Укржелдорстрой** (Днепропетровск), **Закжелдорстрой** (Тифлис) и **Турксиб** (Алма-Ата).

Кроме этих Районных Управлений в состав **НКПССТРОЯ** входят тресты: **„Строймаштранс"** — снабжающий строительства механическими машинами и оборудованием и **„Мостотрест"** — строительное предприятие по постройке новых мостов и производству кессонных работ; и Институты: **„Гипротранс"** — Институт по проектированию новых линий, гражданских и искусственных сооружений; **„Ц И С"** — Центральный научно-исследовательский институт транспортного строительства. В стадии организации находятся еще два строительства: **„Мосжелдорстрой 2-й"** (Москва) **„Севзапжелдорстрой"** (Ленинград).

В задачи **НКПССТРОЯ** входит постройка новых железнодорожных линий и вторых путей.

Перед **НКПССТРОЕМ** стоит содействие разрешению таких ударных задач, как Урал-Кузбасская проблема и друг., имеющих чрезвычайное значение для нашего Союза.

На 1931 г. строительная программа **НКПССТРОЯ** выражается в сумме 700 миллион. руб., должно быть покрыто около 5600 километров новых путей с соответствующим количеством мостов, искусственных сооружений, узлов, станций и гражданских сооружений.

На строительствах занято свыше 130 000 рабочих и свыше 30 000 специалистов.

Впервые в строительствах введены в **НКПССТРОЕ** работы в течение всего года и, таким образом, упразднен строительный сезон.

Строительства от кустарного, ручного способа быстрыми темпами переходят на механизированные и машинизированные способы. Кроме уже имеющихся в настоящее время механических оборудований и машин в 1931 г. должно быть получено новых экскаваторов и друг. механизмов на 50 миллионов рублей.

Подготовка новых кадров строителей идет развернутым фронтом и в 1931 г. на нее затрачивается свыше 20 миллионов рублей.

ВСНХ СССР

ВСЕСОЮЗНОЕ АВТО-ТРАКТОРНОЕ ОБ'ЕДИНЕНИЕ

„В А Т О“

УПРАВЛЕНИЕ ПО ПОСТРОЙКЕ АВТОМОБИЛЬНОГО ЗАВОДА в гор. НИЖНЕМ-НОВГОРОДЕ

„АВТОСТРОЙ“

Адрес: { Управление гор. Нижний Новгород
Моск. пр-ва г. Москва, Мясницкая, 7; тел. 80-08 и 79-25.

Начальник Автостроя . . . . . тов. Дыбец С. С
Зам. начальника „ . . . . . тов. Мозголов С. И
Гл. инженер „ . . . . . тов. Мертц Л. А
Упр. Моск. пр-вом „ . . . . . тов. Краснов К. А.

Решение правительства об автомобилизации страны нашло свое практическое осуществление в приступе к строительству автозавода-гиганта, рассчитанного на выпуск 100 000 машин ежегодно. Эта цифра была затем увеличена до 140 000 ежегодной продукции. Насколько эта цифра внушительна, видно хотя бы из того, что во всем Союзе в 1928/29 году числилось всего 18 000 машин.

Осуществление строительства было возложено на специально созданную организацию «Автострой». Местом постройки был избран Нижний Новгород. Темпы индустриализации страны определили темпы постройки завода: первоначальный срок пуска завода — 1/VIII — 1932 г., был впоследствии перенесен на 1931 г.

Срочность задачи и полное отсутствие опыта массового автостроения в Союзе заставили избрать путь соглашения с каким-либо крупным автозаводом на продажу нам всех необходимых чертежей и технического содействия по постройке автомобилей, при чем в первые годы должна была иметь место сборка машин из импортных частей. Такой договор был заключен с Фордом, по моделям которого будут строиться автомобили на Нижегородском заводе. Строительные работы также производятся под руководством одной из крупнейших американских строительных фирм.

Производство частей автомобилей будет централизовано на Нижегородском заводе, сборка же будет производиться на сборочных заводах, которые будут построены в ряде районов.

Децентрализация сборки даст возможность значительно сократить транспортные расходы.

В настоящее время уже построены и находятся в эксплоатации два сборочных завода в г. Нижнем Новгороде и в г. Москве. Первый начал сборку с февраля 1930 года, а второй с ноября 1930 г. По программе оба завода в текущем году должны собрать 22 000 машин, из них грузовых 16 000 шт. и легковых 6 000 шт.

ВСНХ ● СССР

ТРЕСТ
ВОДОКАНАЛСТРОЙ

Москва, Б. Златоустинский пер., д. № 7.
Телефоны: 2-77-40, 5-16-55, 5-16-56, 2-37-30.

УСТРОЙСТВО разного рода очистных станций для водоснабжения и канализации, очистка промышленных сточных вод.

УСТРОЙСТВО канализации для отвода и обезвреживания сточных вод — хозяйственных и промышленных.

СООРУЖЕНИЕ фильтровальных станций с американскими фильтрами системы „Джуель“ и прямоугольными безмешалочными в связи с устройством хлорирования.

УСТРОЙСТВО плотин и глубоких подземных и подводных сооружений, устройство дренажней.

ПРОИЗВОДСТВО артезианского бурения на воду и разведочного на грунты.

СОСТАВЛЕНИЕ проектов и смет по вышеуказанным работам.

Телеграммы адресовать: Москва ВОДОКАНСТРОЙ

ПО ПРОИЗВОДСТВУ
водопроводных, канализационных работ, промышленного и коммунального строительства, а также работ
ПО УСТРОЙСТВУ
технического водоснабжения фабрик, заводов и электростанций.

ВСНХ СССР

8-й ГОСУДАРСТВЕННЫЙ ТРЕСТ СТРОИТЕЛЬНОЙ ПРОМЫШЛЕННОСТИ

ХАРЬКОВ, дом ГОСПРОМЫШЛЕННОСТИ, 2-й под'езд, 3-й этаж.

ТЕЛЕФОНЫ:

Управляющий трестом **И. К Петинский**	Комутатор Д. Г. П.	1-17,	гор. 61-49
Заместители управл. **Д. М. Шагурский**	„ „	4-10 „	51-08
Пом. управляющего **А. П. Татько**	„ „	3-58	
Главный инженер	„ „	3-23	
Адм.-орг. отдел	„ „	9-42,	гор. 35-29
Произв. отдел	„ „	1-13	
Проектный отдел	„ „	1-07	
Отдел подсобных предприятий	„ „	1-13	
„ граждан. строит.	„ „	1-13	
Бухгалтерия	„ „	1-09	
Плановый отдел	„ „	1-12	
Отдел рационализации	„ „	1-08	

УСТАВНЫЙ КАПИТАЛ ТРЕСТА 4 000 000 РУБЛЕЙ

В ФУНКЦИИ 8-го ГОСУДАРСТВЕННОГО ТРЕСТА ВХОДЯТ:

Постройки новых доменных печей, мартеновских печей, нагревательных печей, прокатных станов, вспомогательных металлургических устройств, газоочистки, каупера, воздухо и газопроводы, отстойники (водоочистка) электростанции и др. металлургические установки, постройки новых фабрично-заводских зданий как производственного, так и обслуживающего назначения.
Сооружения фундаментов под всякого рода двигатели, машины и пр.
Производство капитальных ремонтов всех металлургических установок и аггрегатов
Производство работ по гражданским сооружениям и фабрично-поселковому строительству.
Монтаж металлургических конструкций и машин.
Возведение железобетонных сооружений.
Выполнение гидро и санитарно-технических работ.

Основной работой треста является—производство работ по реконструкции существующих заводов Всесоюзного об'единения **„СТАЛЬ“**, общая сумма затрат по реконструкции коих составляет свыше **одного миллиарда руб.**

В настоящее время трест произв. работы по реконструкции:
завода им. Томского в Макеевке.
„ „ Рыкова в Енакиеве,
„ „ Ворошилова в Алчевске.
„ „ Сталина в Сталине.
Завод им. Петровского и К. Либкнехта в Днепропетровске.

Для выполнения строительных работ управление треста имеет на местах строительства свои районные конторы и подсобные предприятия.

РАЙКОНТОРЫ в гор.: Сталино, Енакиево, Алчевск, Макеевка, Днепропетровск.

ВСНХ СССР

2-Й ГОСУДАРСТВЕННЫЙ ТРЕСТ
СТРОИТЕЛЬНОЙ ПРОМЫШЛЕННОСТИ

„ВСЕВТОРСТРОЙ“

АДРЕС: Москва, Ильинка, Ветошный пер., д. 17, помещение 35-36,
Телеграфн. адрес: Москва, „ВСЕВТОРСТРОЙ“

ПРОЕКТИРОВАНИЕ И ПОСТРОЙКА ПРОМЫШЛЕННЫХ ЗДАНИЙ И СООРУЖЕНИЙ

ТЕЛЕФОНЫ:

Управляющий трестом	91-37
Зам. управл. трестом	5-33-79
Зам. управл. трестом	2-51-32
Административно-орг. управление	45-82
Техн.-производ. управление	5-33-79
Проектный отдел	2-86-29
Договорно-сметный отдел	35-64
Отдел механизации	35-64
Санит.-технич. отдел	3-06-04
Производственный отдел	91-35
Отдел рационализации и изобретательства	1-30-16
План.-контрольн. отдел	1-30-16
Финан.-счетн. отдел (гл. бухгалтерия)	2-51-32
Отдел кадров и труда	1-24-29
Учраспред рабсилы	51-77
Отдел снабжения	35-64
Транспортно-складск. отдел	92-22
Юрбюро	1-30-16
1-я Московск. райконтора	3-58-30
2-я Московск. райконтора	93-77
3-я Моск. райконтора ... Лосиноостр. завод 8 доб.	1-22

ВСНХ—РСФСР

РОССТРОЙ

Государственная техническая контора по проектированию новых фабрик и заводов

„ГОСПРОЕКТ“

Москва, Центр, Никольская, д. 27. Адрес для телеграмм: МОСКВА—„ГОСПРОЕКТ (промышленный)“. Телефоны: Управляющ. и упр. делами 75-35. Техн.-Планов. отдел 3-50-95. Бухгалтерия 75-35. К/корр. счет: Моск. обл. к-ра Госбанка № 3236

1. Составление эскизных и окончательных проектов новых фабрик и заводов, а также расширения и реконструкции существующих.
2. Составление смет и калькуляций на строительство.
3. Составление проектов по отоплению, вентиляции, водоснабжению, канализации и теплосиловому хозяйству
4. Консультации и экспертизы во всех областях инженерно-строительной практики.

ВСНХ—СССР

Государственное Всесоюзное Об'единение Промышленности

ИСКУССТВЕННОГО ВОЛОКНА

„ВОИВ“

Москва, Площадь Ногина, ВСНХ СССР,
Телефон № 5-33-23;
Телеграфный адрес: Москва „ВОИВ“

ВЕДЕТ: предварительные изыскания, экономическое обоснование, проэктирование, сооружение, переустройство и переоборудование ф-к искусственного волокна (шелка и шерсти) по вискозному, ацетатному и медно-аммиачному методам со всеми вспомогательными устройствами и сооружениями. Консультация, инструктирование и техническая помощь по всем вопросам производства, оборудования и строительства.

Ведет работу под руководством видных иностранных специалистов; может производить все операции на территории всего союза ССР.

Государственный трест по гидротехническим сооружениям при ВСНХ СССР

„ГИДРОТЕХСТРОЙ“

УПРАВЛЕНИЕ ТРЕСТА:

МОСКВА, 12, Третьяковский проезд, 19/21, телефоны: 4-41-72, 1-93-16.

ЛЕНИНГРАДСКОЕ ОТДЕЛЕНИЕ:

улица Нариманова, 5, телефон 15-41.

„ГИДРОТЕХСТРОЙ“ производит работы на территории Союза ССР по всякого рода гидротехническим сооружениям, как-то: устройство плотин для целей энергетики, водоснабжения и лесосплава, прудов, гаваней, портов, каналов, работы по регулированию рек, укреплению берегов, устройство подпорных стенок, защитных сооружений от льда и т. п.

„ГИДРОТЕХСТРОЙ“ производит всякого рода изыскания, связанные с постройкой гидротехнических сооружений, экспертизы по вопросам эксплоатации, проектирования и возведения таковых и составляет проекты и сметы на эти сооружения.

ВСНХ—СССР

ЭНЕРГОЦЕНТР

Государственный трест по строительству гидроэлектрических станций и гидротехнических сооружений, связанных с гидроэлектрическими установками.

МОСКВА, Тверская ул., № 26.

ТЕЛЕФОНЫ: Правление 2-99-79
Бухгалтерия. 4-63-25

Для телеграмм: МОСГИДЭС

ГИДРОЭЛЕКТРОСТРОЙ

Выполняет работу: по составлению схем использования водной энергии, по проектированию, техническому надзору и строительству гидроэлектрических станций в пределах всего союза ССР, а также по производству всех изысканий, связанных с названными задачами.

ВСНХ СССР

„РЕЧСОЮЗВЕРФЬ“

ГОСУДАРСТВЕН. ИНСТИТУТ ПО ПРОЕКТИРОВАНИЮ ВЕРФЕЙ РЕЧНОГО СУДОСТРОЕНИЯ

„ГИПРОВЕРФЬ“

Москва, Ильинка, ул. Блюхера 5/1, тел. 3-96 00.

ИНСТИТУТ ИМЕЕТ ЦЕЛЬЮ ПРОЕКТИРОВАНИЕ ВЕРФЕЙ и ЗАВОДОВ РЕЧНОГО СУДОСТРОЕНИЯ, а ТАКЖЕ СОСТАВЛЕНИЕ ПРОЕКТОВ РАСШИРЕНИЯ и РЕКОНСТРУКЦИИ СУЩЕСТВУЮЩИХ СООРУЖЕНИЙ

ИНСТИТУТ ПРОИЗВОДИТ СЛЕДУЮЩИЕ РАБОТЫ:

1. СОСТАВЛЕНИЕ ЭСКИЗНЫХ и ОКОНЧАТЕЛЬНЫХ ПРОЕКТОВ
2. ЭКОНОМИЧЕСКОЕ ОБОСНОВАНИЕ ПРОЕКТОВ
3. СОСТАВЛЕНИЕ СМЕТ и ЭКСПЕРТНЫХ ЗАКЛЮЧЕНИЙ
4. ГЕО - ГИДРОЛОГИЧЕСКИЕ ИЗЫСКАНИЯ в РАБОТАХ ПО ПОСТРОЙКЕ ВЕРФЕЙ
5. ЗАЩИТЫ ПРОЕКТОВ в ВЫСШИХ ОРГАНАХ

ПРИ ИНСТИТУТЕ РАБОТАЕТ СОВЕТ

ВСНХ—СССР

ГОСУДАРСТВЕННЫЙ ИНСТИТУТ
ПО ПРОЕКТИРОВАНИЮ
МЕТАЛЛУРГИЧЕСКИХ ЗАВОДОВ

„Гипромез"

(Основан в 1926 г.)

Экономическое обоснование, проектирование новых и реконструкция существующих металлургических заводов; научно-исследовательские работы в области металлургии.

Ленинград, Фонтанка 76|78.

Телефоны:

Директор 2-12-52
Секретариат 5-41-00
Коммутатор 81-80, 4-48-47, 5-15-11, 5-15-20.

ГОСУДАРСТВЕННЫЙ ИНСТИТУТ
ПО ПРОЭКТИРОВАНИЮ СПЕЦИАЛЬНЫХ
МЕТАЛЛИЧЕСКИХ ПРОИЗВОДСТВ

ГИПРОСПЕЦМЕТ

▼ ▼ ▼

ЛЕНИНГРАД, 28, ул. Чайковского, 28|30.

Телефон Дирекции:

2-61-32, 6-65-42, 6-63-95.

▼ ▼ ▼

Отделение Института:

МОСКВА, Пятницкая ул. Черниговский п., 17.

НКЗ СССР

Государственный Институт по проектированию сельскохозяйственных сооружений

„ГИПРОСЕЛЬХОЗ“

Москва, Тверской бульвар, 12,
Тел.: Директор 2-29-81, Общий отд. 5-83-41,

Адрес для телеграмм: МОСКВА, ГИПРОСЕЛЬХОЗ.

Выполнение типовых проектов, производственных (непромышленного характера), коммунальных и жилых строений для обобществленного сектора сельского хозяйства; составление л этим проектам смет и исполнение рабочих чертежей; изготовление проектов по специальным заказам хозорганизаций; составление генеральных планов усадеб совхозов, производство опытного строительства с применением новых и местных материалов.

ВСНХ — РСФСР

„СТРОЙОБ'ЕДИНЕНИЕ"

КОНТОРА

Государственного Промышленного Строительства

„ГОСПРОМСТРОЙ"

Москва, Ильинка, проезд им. Владимирова, 6

Контокорр.нтный счет № 3119 в Московском отделении Госбанка

ГОСПРОМСТРОЙ производит промышленные сооружения: фабрики, заводы, электростанции и другие промышленные здания, а также здания общественного характера.

ТЕЛЕФОНЫ:

Управляющий конторой		3-93-35
Зам. управляющ. по технич. части		1-31-83
Зам. управляющ. по адм.-хоз. части		2-56-87
Пом. управляющего по труду		1-38-77
Секретарь управления		1-31-83
Управляющий делами		1-31-83
Хозчасть		2-48-66
Для справок и телефонограмм		2-48-66
Стол личного состава		5-94-10
Отдел кадров		5-94-10
Юрбюро		4-28-52
Оргбюро		4-28-52
Технико-производ. отдел	Зав. отделом	5-05-13
	Общий	75-85
	Бюро рационализации	5-02-58
	Бюро механизации	4-59-23
	Бюро конструкторское	4-96-23
Планово-экономич. отдел	Зав. отделом	60-60
	Общий	5-19-51
	Статотдел	4-19-78
Отдел экономики труда	Заведующий	1-31-84
	Зам. заведующего	5-35-12
Отдел снаб. и трансп.	Заведующий	5-91-73
	Транспортн. сектор	2-86-09
Бухалтерия		3-85-18, 4-58-11
Финсектор и касса		4-19-79
Учраспред по рабсиле		5-43-65
Местком № 9		2-86-04
Ячейка ВКП (б)		5-02-58
Ячейка ВЛКСМ		1-38-77
Подсобные предприятия	Гараж	1-90-46
	Деревообдел. зав. замосев.	8-15
	Соломитный зав. Барыб.	3
	Конбаза Петровск. парк	1-43
	Парк мех. оборуд. Замоск.	56-63

РОССТРОЙ ВСНХ — РСФСР

Госуд. санитарно-техническая строительная контора

„ГОССАНТЕХСТРОЙ"

Москва, 12, Б. Черкасский пер, 2/10

Телефоны:

Правление № 3-57-14
Управ. делами № 1-94-26
Канцелярия № 2-93-27
Бухгалтерия № 2-93-26
Главный инженер № 2-93-25

Производств. отдел № 2-97-52
Проектный отдел № 1-41-39
Контр.-плановый отд. №1-56-54
Механич. мастерские № 55-82
Инструм. мастерск. № 32-49

Принимает по своим и заказчика проектам

УСТРОЙСТВО в промышленных предприятиях всевозможного рода систем центрального отопления, горячего и холодного (внутри здания) водоснабжения, внутренней канализации и вентиляции

ОБОРУДОВАНИЕ больниц, бань, прачечных, кухонь и сушилок

ИСПОЛЬЗОВАНИЕ всех видов тепловых отбросов

ИЗГОТОВЛЯЕТ:

КАЛОРИФЕРЫ ТИПА „ЮНКЕРС" и АГРЕГАТЫ ИЗ ТАКОВЫХ

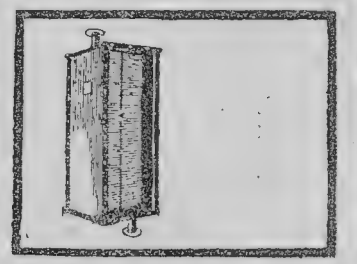

ТЕПЛОУЛОВИТЕЛЬ ДЛЯ ИСПОЛЬЗОВАНИЯ ТЕПЛОВЫХ ОТБРОСОВ.



Государственный проектно-строительный трест

„ИНСТИТУТ В ПРОИЗВОДСТВЕ“

„ГИПРОСТРОЙ“

МОСКВА, Третьяковский проезд, д. № 2.

ТЕЛЕФОНЫ:

Управляющий трестом	87-04
Зам. управтреста	75-55
Гл. инженер проектного отдела	79-80
Строительный отдел	82-59
Учебная часть	83-77
Бухгалтерия	1-55-59
Зав. адм.-хоз. отделом	5-98-98
Проектный отдел	3-75-75
Общая часть	85-25

Изготовление и разработка строительных проектов промышленных, гражданских и общественных зданий и сооружений.

Разработка строительных проектов комбинатов, фабрик и заводов.

Проекты и расчеты сложных инженерных железобетонных и металлических сооружений.

Техническое наблюдение за строительными работами, выполняемыми по проектам Треста.

Производство строительных работ по проектам Треста в Москве.

ВСНХ СССР

ГОСУДАРСТВЕННЫЙ ИНСТИТУТ

по проектированию строительства высших и средних учебных заведений

„ГИПРОВТУЗ“

Москва, Столешников пер., дом 7.

Телефон начальника № 2-45-48, для справок телефон № 3-26-45

ПРИНИМАЕТ на себя для строительства комбинатов, ВТУЗ'ов, институтов, техникумов, школ ФЗУ, ШУМП и общежитий:

а) составление программных заданий для проектирования;

б) составление архитектурных проектов;

в) разработку типовых проектов;

г) консультацию и экспертизу по вопросам, связанным с составлением заданий и архитектурных проектов.

ВСНХ—РСФСР

СТРОЙОБ'ЕДИНЕНИЕ

Государственная геолого-разведочная контора

ГЕОЛОГОСТРОМ

ВЕДЕТ РАБОТЫ ЧЕРЕЗ СВОИ ОТДЕЛЫ:

ТОПОГРАФИЧЕСКИЕ—

производство топографо-геодезических работ по разведкам.

ГЕОЛОГИЧЕСКИЕ—

изыскание и исследование минеральн. сырья для промышлен. стройматериалов, пром. разведки на цемент, известку, трепел, глину, пески, алебастр и др.

Гидротехническое и глубокое бурение на воду.

Москва, Гум, помещ. №№ 195—201, телефон 3-86-97.

ВСНХ—РОФСР

ГОСУДАРСТВЕННАЯ ЭЛЕКТРОМОНТАЖНАЯ КОНТОРА

„ГОСЭЛЕКТРОСТРОЙ"

НА КОНТОРУ ВОЗЛОЖЕНЫ:

ПРОЕКТИРОВАНИЕ и МОНТАЖ

ЭЛЕКТРО- СИЛОВЫХ
ОСВЕТИТЕЛЬНЫХ

УСТАНОВОК

СТАНЦИЙ и СЕТЕЙ

ВЫСОКОГО И НИЗКОГО НАПРЯЖЕНИЯ

МОСКВА, Солянка, 1, помещ. 41. Тел. 4-94-03, 4-98-60 и 4-64-67.
Телегр. адрес: МОСКВА—ГОСЭЛЕКТРОСТРОЙ.

„Жиркостьстрой“

Строительно-проектная отраслевая контора государственного всероссийского республиканского об'единения жировой, парфюмерной и костеобрабатывающей промышленности.

Основными задачами „**ЖИРКОСТЬСТРОЯ**“ являются:

а) техно-экономические обоснования строительства новых и реконструкции существующих заводов об'единения;

б) проектирование, строительство, заказ оборудования, монтаж и пуск.

„**ЖИРКОСТЬСТРОЙ**“ производит свои операции по всей территории СССР

Управление "ЖИРКОСТЬСТРОЯ“ находится в Москве, ул. 1 Мая (б. Мясницкая) дом 8, тел. 4-89-71, 1-30-35.

Телеграфный адрес: Москва, Жиркостьстрой.

Контокоррентный счет в Московской областной конторе Госбанка № 3278.

„МОСОБЛСТРОЙСОЮЗ“

ПРОМ. КООП. Т-ВО

„Жилпромстрой“

Москва, Каланчевская ул., д 11.

Тел. Правления 1-43-56. Отд. снабж. 4-84-28.

И М Е Е Т:

Деревообделочный завод С. Ростокино, 24.

Слесарно-кузнечную мастерскую Старый Монетный пер , д. 2.

ВЫПОЛНЯЕТ:

Всевозможные общестроительные работы по общественно-промышленному и жилищному строительству.

ПРОИЗВОДИТ:

железо-бетонные сооружения.

ВСНХ = СССР

1-й Государств. Трест Строительной Промышленности

„ЗАВОДОСТРОЙ“

МОСКВА, Спасо-Глинищевский, 8.

ТЕЛЕФОНЫ:

Управляющий трестом тов. КАТТЕЛЬ	1-31-71	
I зам. » » » ЛИНОВСКИЙ	4-88-10	
II » » » » ГОРЮНОВ	5-77-11	
III » » гл. инженер БАРАНОВСКИЙ	3-39-74	
Управляющий делами т. ЮНГ	1-08-80	доб.—25
Планово-экономический отдел	»	» — 1
Отдел проектировки капит. сооружений	»	» — 7
» рационализации	»	» —28
» машин и стр. предпр.	»	» —43
» калькуляции	»	» —63
» кадров	»	» —19
» экономики труда	»	» —14
Главная бухгалтерия	»	» —60
Бюро рабочей силы	1-35-50	
Бюро по наблюд. за снабж. и транспортиров.	1-08-80	доб.—53
Для телефонограмм	3-42-04	

ТРЕСТ ПРОИЗВОДИТ:

Основные строительные (преимущественно железо-бетонные) работы по сооружению крупнейших заводов, фабрик и промышленных комбинатов, а также проектирование их. Программа 1931 г.—150 м. р.

ВСНХ СССР
„СОЮЗСТАНКОИНСТРУМЕНТ“

ГОСУДАРСТВЕННОЕ УПРАВЛЕНИЕ ПО СООРУЖЕНИЮ И ПУСКУ В ХОД ИНСТРУМЕНТАЛЬНЫХ ЗАВОДОВ

◂ИНСТРУМЕНТАЛЬСТРОЙ▸

ОСНОВНЫМИ ЗАДАЧАМИ «ИНСТРУМЕНТАЛЬСТРОЯ» ЯВЛЯЮТСЯ:

а) Сооружение и оборудование инструментальных заводов.
б) Организация производства означенных заводов.
в) Временная эксплоатация сооруженных заводов до передачи их „Союзстанкоинструменту“.

«ИНСТРУМЕНТАЛЬСТРОЙ» В НАСТОЯЩЕЕ ВРЕМЯ СООРУЖАЕТ:

1) Завод режущих инструментов в Москве.
2) Завод контрольно-измерительных инструментов в Москве.
3) Инструментальный завод-комбинат в Свердловске.

УПРАВЛЕНИЕ „ИНСТРУМЕНТАЛЬСТРОЯ“ НАХОДИТСЯ В МОСКВЕ.

Адрес: Москва, Мясницкая, дом 20, во дворе.
Телеграфный адрес: Москва—„ИНСТР УМЕНТАЛЬСТРОЙ“.
Телефоны: 38-61—кабинет начальника.
1-18-82—канцелярия.
Контокоррентный счет в Московской областной конторе Госбанка № 16075.

ВСНХ РСФСР

„РОССТРОЙМАТЕРИАЛ“

ПРОЕКТНО-МОНТАЖНАЯ КОНТОРА

„КИРПИЧСТРОЙ“

МОСКВА, Софийская набережная, 34.
Для телеграмм: МОСКВА—КИРПИЧСТРОЙ

Телефоны: Управляющего — В. 1-72-01
Управ. делами — В. 1-72-21
Для телефоногр.— В. 1-72-29

„КИРПИЧСТРОЙ“ разрабатывает для силикатной промышленности проекты кирпичных, силикатных, черепичных, известковых, алебастровых, меловых, роман-цементных, клинкерных и трепельных заводов, а также заводов пористого кирпича.

ПРОЕКТИРОВАНИЕ производится как в индивидуальном порядке, так и путем привязки к месту имеющихся в кирпичстрое, им разработанных типовых проектов.

„КИРПИЧСТРОЙ“ производит работы по установке оборудования (монтаж) на перечисленных выше заводах силикатной промышленности.

„КИРПИЧСТРОЙ“ выполняет работы по рационализации производства, расширению и реконструкции действующих заводов силикатной промышленности в связи с чем 1) производить обследование их, 2) разрабатывает проекты реконструкции и 3) проводит эти проекты в жизнь.

„КИРПИЧСТРОЙ“ дает консультации по всем вопросам строительства заводов силикатной промышленности и оказывает техническую помощь при осуществлении означенного строительства.

НКСНАБ **„КРАХМАЛСТРОЙ“** РСФСР

Москва, Б. Златоустинский пер., 7,

Телефоны: Нач. управления 5-33-40, справ. и телефоногр. 1-39-06.

СОСТАВЛЕНИЕ и РАЗРАБОТКА планов, проектов, эскизов, чертежей и расчетов для фабрик и заводов кукурузной, картофелекрахмальной и паточно-сахарной промышленности;

ПРОИЗВОДСТВО предварительных изысканий технического характ.;

ОРГАНИЗАЦИЯ строительных работ на местах, технического надзора за работами по монтажу, оборудованию новых заводов;

КОНСУЛЬТАЦИЯ и ЭКСПЕРТИЗА по всем вопросам техники, по организации производства и строительства в кукурузной, картофеле-крахмальной и паточно-сахарной промышленностях;

СОСТАВЛЕНИЕ ТИПОВЫХ ПРОЭКТОВ и СМЕТ.

Телеграфный адрес: Москва—КРАХМАЛСТРОЙ.

Промыслово-Кооперат. Т-во

„Коопдорстрой“

Член Мособлстройсоюза

Москва, Баррикадная, д. 6. Телефон 5-58-25

ПРОИЗВОДИТ:

все дорожно-мостовые и асфальтовые работы по г. Москве и Московской области

ВСНХ—СССР

СОЮЗЛЕСПРОМ

Государственная контора
по проектированию и строительству
предприятий
лесной и деревообрабатывающей
промышленности

„Леспромстрой"

ЗАДАЧИ: **Проектирование и строительство заводов, фабрик, предприятий и комбинатов лесной и деревообрабатывающей промышленности. Производство изысканий, связанных с перечисленными работами.**

АДРЕС: почтовый—г. Москва, площ. Революции д. 1/3
телеграфн.—Москва, Леспромстрой.

ТЕЛЕФОНЫ: Управл. коп-рой Ничков Н. И. тел. 5-95-25
Зам. управл. Фердман Г. М. „ 2-85-94
Главн. инженер Седлецкий В. В. „ 2-85-94
Управ. делами . . . . . „ 2-72-01
Бухгалтерия . . . . . „ 3-70-54

НКЗ — СССР

ГЛАВЛЕНКОМ

Всесоюзный Государственный Трест по проектированию, строительству и монтажу заводов по первичной обработке льна и конопли

ЛЬНОКОНОПЛЕВОДСТРОЙ

МОСКВА, Чистопрудн. бул., д. 1-а.

Телеф. адрес: МОСКВА—ЛЬНОКОНОПЛЕВОДСТРОЙ

ЗАДАЧИ: проектирование, строительство, снабжение материалами и оборудованием, монтаж заводов по первичной обработке льна и конопли.

ТЕЛЕФОНЫ:

Предправления—**Ходош, А. А.**	5-86-92
Зам. предправл. **Иванов, Г. М.**	4-54-78
Член правления **Эйдельнант, П. Э.** . .	46-95
Член правления **Черепанов, Г. П.** . . .	2-49-47
Производственный отдел	2-46-95
Отдел кадров	4-54-78
Отдел снабжения	2-49-47
Управление делами	5-89-08

МОСКОВСКАЯ ОБЛАСТНАЯ
СТРОИТЕЛЬНАЯ КОНТОРА
М О С П О

МОСОБЛТОРГСТРОЙ

Москва, Ильинка, Юшков пер. д. № 1/12. Управл. Смирнов, П. В.; Тел. 4-67-24,
Главн. инж. Соловьев, Р. Н.; Тел.4-71-14

Строительство, капитальный и текущий ремонт

хлебозаводов, фабрик-кухонь, столовых, универсальных магазинов, продовольственных магазинов, овощных хранилищ, молочных и свиноводческ. хозяйств, гаражей и складов.

КОНТОРА ОБСЛУЖИВАЕТ ВСЕ КООПЕРАТИВНОЕ
СТРОИТЕЛЬСТВО М О С К О В С К О Й О Б Л А С Т И

Вновь строящийся хлебозавод № 5 МОСПО в Москве

СОБСТВЕННЫЕ ПОДСОБНЫЕ ПРЕДПРИЯТИЯ:

ДЕРЕВООБДЕЛОЧНАЯ ФАБРИКА
в Сокольническом районе тел. 5-70-80

СЛЕСАРНО-МЕХАНИЧЕСКАЯ Ф-КА
в Сокольническом районе тел. 1-57-90

МОНТАЖНАЯ ЭЛЕКТРОМАСТЕРСКАЯ
в Пролетарском районе

НКЗ—СССР

8-й ГОСУДАРСТВЕННЫЙ ТРЕСТ
по стр-ву в обобществленном секторе сельского хозяйства по Московской области.

„МОССЕЛЬСТРОЙ“

МОСКВА, Тверской бул. 10.

ТЕЛЕФОНЫ:

Управл. трестом . .5-95-08.
Зам. управл. . . . . 5-65-23.
Общий отдел . . . . . 1-51-29.

Техническая консультация по всем видам сельскохозяйственного строительства с выездом на места, а также в устной и письменной форме.

МОССЕЛЬСТРОЙ

производит работы по строительству в совхозах и колхозах, проектирует, составляет сметы и строит по готовым проектам все виды сельскохозяйств. строительства, как-то: скотные дворы, конюшни, свинарники, силосные башни и ямы, молочные предприятия, сельскохозяйствен. склады, ремонтные мастерские и проч.

МОПК Раб. и Кр. деп.

ОБЛАСТНОЙ ГОСУДАРСТВЕННЫЙ ТРЕСТ ПО СНАБЖЕНИЮ СТРОИТЕЛЬСТВА МОСКОВСКОЙ ОБЛАСТИ

„МОССТРОЙСНАБ"

МОСКВА, Неглинная улица, 3. Телегр. адрес: **Москва „Мосстройснаб".**

Телефоны: Дирекция: 1-29-70, 3-80-25. Гл. бухгалтерия 3-33-87. Бухгалтерия 2-56-00. Общий отдел 3-94-20. Цементно-вяжущий сектор 5-62-44. Лесной сектор 4-81-75. Сектор черных металлов 4-68-55. Сектор скобяных товаров 4-68-55. Технический сектор 1-29-73. Нерудоископаемый сектор 4-20-09. Кирпичный сектор 5-62-44 Сектор разных материалов 4-20-09. Производственный отдел 4-98-28, 3-62-21. Юрисконсульт коммутат. 19-50, доб. 71 Складский отдел 4-19-28. Планово-экономическое бюро коммут. 19-50, доб. 95 и 1-18-78. Бюро капитального строительства 1-28-02. Телефон для справок 1-89-08. Местком 1-43-35.

ПРОИЗВОДИТ КОМПЛЕКТНОЕ СНАБЖЕНИЕ СТРОИТЕЛЬНЫХ ОРГАНИЗАЦИЙ ГОРОДА МОСКВЫ И МОСКОВСКОЙ ОБЛАСТИ МАТЕРИАЛАМИ, НЕОБХОДИМЫМИ ДЛЯ СТРОИТЕЛЬСТВА. ПОКУПАЕТ ВСЕ СТРОИТЕЛЬНЫЕ МАТЕРИАЛЫ

СКЛАДЫ:

Склад № 301—СИЛИКАТНЫХ ТОВАРОВ. Пресненский Камер-Коллежский вал, д. № 5, телефоны: 40-32 и 2-99-51.

Склад № 302—ЛЕСНЫХ И ЖЕЛЕЗНЫХ МАТЕРИАЛОВ. Трифоновская ул. Обще-жел. дор-проезд, аренд. уч. 73-79. Тел. 5-92-27. Склад обслуживает следующие станции: Сев. товарн. Москва, Балтийская, ст. Белокаменная Курской ж. д. ст. Черкизово, ст. Бутырки Сев. ж. д., ст. Митьково Каз. ж. д. Никольский завод.

Склад № 303—СИЛИКАТНЫХ ТОВАРОВ, Веткина ул. 2-й Марьинский пр. Телеф. 5-56-97.

Склад № 304—ЛЕСНЫХ ТОВАРОВ. Краснохолмский, Пупышевская наб., 49. Телефон 2-64-70.

Склад № 305—МЕТАЛЛИЧЕСКИХ ТОВАРОВ. 4-ая, Вятская ул.

Склад № 307—СИЛИКАТНЫХ, ЛЕСНЫХ И ЖЕЛЕЗНЫХ ТОВАРОВ. Н. Рогожская ул., д. № 28, 9-й путь Нижегородской ж. д. тел. 2-79-33 и 5-37.16. Склад обслуживает ст. 2-ая Курская, Сортировочная и Бойня Казанской ж. д. Кожухово-Угрешская, Курской ж. д. Ряз., Уральской ж. д. Котловский и Черемушский заводы.

Склад № 309—СИЛИКАТНЫХ, ЛЕСНЫХ И ЖЕЛЕЗНЫХ ТОВАРОВ. Товарная Рязанская (Красный Луг) Тел. 3-44-61. Склад обслужив. ст. Белорусс. тов., Воробьевы Горы, Курской и село Воронцово.

Склад № 310—ЛЕСНЫХ ТОВАРОВ. Лефортово, площадь Кр. Курсантов, д. № 11. Телефон 5-23-60.

Склад № 311—СИЛИКАТНЫХ ТОВАРОВ Ст. Андроновка, Кур. ж. д.

Склад № 312—ЛЕСНЫХ ТОВАРОВ. 1-я ул. Ямского поля т. 12.

Склад № 313—ХИМИЧЕСКИХ ТОВАРОВ. М.-Б.-Б. ж. д. ст. Фили.

РАСПРЕДЕЛИТЕЛИ И МАГАЗИНЫ:

Центральн. распред.	Манежная ул., д. 26/5.	Тел. 2-95-32, 51-89
Распредел. № 352	Коровий вал, д. № 23/1.	„ 5-55-68
„ „ 353	1-я Гражданская, д. № 3.	„ 4-13-55
„ „ 354	1-я Тверская, д. № 10.	„ 3-99-77
Розничн. магазин № 355	Смоленский рынок, д. № 2/54.	„ 3-91-36
„ „ „ 356	Спартаковск. площадь д. № 10.	„ 4-51-99
„ „ „ 357	Ново-Радищев д., № 5.	„ 5-37-21
„ „ „ 358	Преображен. пл., д. № 19.	„ 1-11-52

ЧЛЕН МОСОБЛСТРОЙСОЮЗА

СТРОИТЕЛЬНО-ПРОМЫСЛОВОЕ КООПЕРАТИВНОЕ Т-ВО

„МОССТРОЙПРОМ"

(быв. СПА)

ПРАВЛЕНИЕ и ТЕХНИЧЕСКАЯ ЧАСТЬ:
Москва, Арбат, 40; телеф. 3-48-98, 5-70-51

ТОВАРИЩЕСТВО ВЫПОЛНЯЕТ
НЕЗАВИСИМО ОТ ОБЪЕМА:

ВСЕ ВИДЫ СТРОИТЕЛЬНЫХ РАБОТ
И ВСЕВОЗМОЖНЫЕ
РАБОТЫ ПО САНИ-
ТАРНОЙ ТЕХНИКЕ.

ГОСУДАРСТВЕННОЕ УПРАВЛЕНИЕ ПО ПОСТРОЙКЕ
ПОДМОСКОВНОГО ЭНЕРГОХИМИЧЕСКОГО КОМБИНАТА

МОСХИМЭНЕРГОСТРОЙ

УПРАВЛЕНИЕ
СТ. МАКЛЕЦ МОСК.-КУРСКОЙ Ж. Д.

ГЕНЕРАЛЬНОЕ ПРЕДСТАВИТЕЛЬСТВО
МОСКВА, угол Маросейки и Лубянского проезда, дом 2.
ТЕЛЕФОНЫ: 5-31-53, 4-25-54, 5-33-78, 2-88-79, 1-79-46, 66-99.

ОСУЩЕСТВЛЯЕТ

СТРОИТЕЛЬСТВО И СООРУЖЕНИЕ НА ТЕРРИТОРИИ БОБРИКОВ. ГОСУДАРСТВЕННОЙ ЭЛЕКТРИЧЕСКОЙ РАЙОННОЙ СТАНЦИИ ИМЕНИ СТАЛИНА, ХИМИЧЕСКОГО КОМБИНАТА, КЕРАМИЧЕСКОГО КОМБИНАТА, ГАЗОВОГО ЗАВОДА С ГАЗОПРОВОДОМ НА МОСКВУ, РАБОЧЕГО ГОРОДА, НОВЫХ ШАХТ, ЛИНИЮ ЭЛЕКТРОПЕРЕДАЧИ БОБРИК — МОСКВА, ШОССЕ ТУЛА—БОБРИК.

ТЕЛЕГРАФНЫЕ АДРЕСА:
ГРИЦОВО—МХЭСТРОЙ
МОСКВА—МХЭСТРОЙ

РСФСР—МОСНХ
„МОССТРОЙОБЪЕДИНЕНИЕ"

Московск. областн. государств. строительн. контора
ПО САНИТАРНО-ТЕХНИЧЕСКИМ РАБОТАМ
„МОССАНТЕХСТРОЙ"

МОСКВА, улица 1-го мая, дом № 15.
Телефоны: 2-84-56; 93-71; 2-84-76; 2-73-23 и 2-84-64.
для телеграмм: Москва, МОССАНТЕХСТРОЙ

УСТРОЙСТВО:

1. ЦЕНТРАЛЬНЫХ и ЦЕНТРАЛИЗОВАННЫХ ОТОПЛЕНИЙ и вентиляция жилых и общественных зданий, фабрик и заводов, с очисткой, увлажнением и обестуманиванием воздуха.
2. ТЕПЛОФИКАЦИЯ ГОРОДОВ.
3. ВОДОПРОВОДОВ и КАНАЛИЗАЦИЙ городов, рабочих поселков, фабрик и заводов.
4. ОЧИСТНЫХ СООРУЖЕНИЙ для сточных вод, производственных, фекальных и мыльных.
5. ОБОРУДОВАНИЕ НАУЧНЫХ ИНСТИТУТОВ, водолечебниц, прачечных и кухонь.
6. УСТАНОВКА и РЕМОНТ паровых котлов, перегревателей и экономайзеров.
7. ОБМУРОВКА КОТЛОВ, топок для всех видов топлива с гарантией экономии топлива.
8. ИЗОЛЯЦИЯ ТРУБОПРОВОДОВ.
9. ИЗЫСКАНИЯ, ОБСЛЕДОВАНИЯ, ПРОЕКТЫ, СМЕТЫ, КОНСУЛЬТАЦИЯ.

МОСНХ — МОСОБЛСТРОЙ

МОСКОВСКАЯ ОБЛАСТНАЯ ГОСУД. СТРОИТЕЛЬНАЯ КОНТОРА ПО СПЕЦИАЛЬНЫМ РАБОТАМ

МОССПЕЦСТРОЙ

ВЫПОЛНЯЕТ ОТДЕЛОЧНЫЕ РАБОТЫ

НАСТИЛКА ПОЛОВ ксилолитовых, плиточных, мозаичных, паркетных, асфальтовых и пр.

ОБЛИЦОВКА СТЕН глазированными плитками.

ИЗГОТОВЛЕНИЕ МОЗАИЧНЫХ И БЕТОННЫХ СТУПЕНЕЙ и подоконников и их установка на место.

ПОКРЫТИЕ КРЫШ руберойдом, гольцементом, толем и пр. изоляционные работы.

ВЫПОЛНЕНИЕ РАБОТ ПО БЛАГОУСТРОЙСТВУ

ЗАСТРОЕННЫХ УЧАСТКОВ, устройство тротуаров, щебенистых дорожек, замощение проездов и планировка участков.

Адрес: Москва, Ладожская ул., 19.

Телефон автоматический: Е 1-21-21; Е 1-21-30 Е 1-21-10.

Московский Областной промыслово-кооперативный союз по производству строительных работ

„МОСОБЛСТРОЙСОЮЗ"

Москва, Сухаревская площ., Сухаревский рынок, здание бывш. рыночного комитета.

ТЕЛЕФОНЫ:

Пред. правления Аскенази С. Б. тел. 4-33-21.

Члены правл.: Александров П. А., зав. отд. снабжения. тел. 2-31-04.
Василевский Е. С. технический директор тел. 41-25.

Управление делами . . . . . 5-98-70.
Личный состав и экспедиция. . . . 32-10.

Адрес для телеграмм: МОСКВА, МОСОБЛСТРОЙСОЮЗ

ВЫПОЛНЯЕТ: всевозможные строительные работы новейшей конструкции, железобетонные сооружения, шлакобетонные постройки, специальные работы (отопление, водопровод, канализация, вентиляция, электро-монтаж), обработка мрамора и гранита, производство проектных работ и смет.

РСФСР **МОССТРОЙОБ'ЕДИНЕНИЕ** ВСНХ

Московская областная госуд. проектная контора

„МОСПРОЕКТ"

Москва, Ленинградское шоссе, 9-б.
Телефоны: управление конторой 5-79-28; управл. делами и стол заказов и договоров 3-39-80, для телефонограмм 3-10-06.

1. Составляет эскизные проекты и рабочие чертежи новых фабрик и заводов, а также расширение и реконструкцию существующих.
2. Составление эскизных проектов и рабочих чертежей всех видов гражданских сооружений.
3. Составление проектов по отоплению, вентиляции, водоснабжению, канализации промышленных зданий и гражданских сооружений.
4. Имеет в своем составе земельно-изыскательную секцию.

НКПС СССР

ГОСУДАРСТВЕННЫЙ ТРЕСТ ПО СООРУЖЕНИЮ МОСТОВ

„МОСТОТРЕСТ“

ПРИНИМАЕТ ЗАКАЗЫ И КОНСУЛЬТАЦИЮ:

1. Производство работ по постройке (опоры и пролетные строения) железных и массивных мостов (железобетонных, бетонных, каменных и сложных деревянных мостов).

2. Производство работ по усилению пролетных строений существующих мостов и сборке металлических конструкций.

3. Производство работ по устройству сложных оснований и фундаментов с применением кессонов, опускных колодцев, свай и пр. для гидротехнических, гражданских и др. сооружений с составлением проектов, рабочих чертежей и смет.

4. Консультация в отношении выбора системы оснований и типа фундамент..

5. Консультация по вопросам производства работ при составлении проектов мостов, сложных оснований и фундаментов и сложных железных конструкций.

6. Обследование и консультация существующих сооружений.

Адрес: „МОСТОТРЕСТ“ Москва, Б. Черкасский, д. 4, пом. 28.
Телеф. 5-85-55, 2-08-33, 4-36-14, 5-81-44, 2-83-10.

МОСКОВСКИЙ ГОСУДАРСТВЕННЫЙ СТРОИТЕЛЬНЫЙ ТРЕСТ

„МОССТРОЙ“

входящий в Мосстройобъединение МОСНХ

Производит ОБЩЕСТРОИТЕЛЬНЫЕ и все СПЕЦИАЛЬНЫЕ РАБОТЫ по возведению зданий ЖИЛИЩНОГО ШКОЛЬНОГО, УЧЕБНОГО и АДМИНИСТРАТИВНОГО назначения.

Адрес: МОСКВА, площадь Революции дом № 4.

Телеграфный адрес: МОСКВА, МОССТРОЙ

ТЕЛЕФОНЫ:

Управляющего трестом 4-12-66
Зам. управляющего трестом 4-77-92
Для телеграмм: 4-12-65
Производственный отдел 2-35-67

Московский областной трест строительных материалов „МОССТРОМТРЕСТ“

Адрес: Москва, Балчуг, дом № 22/24

Телефон автом. В. 1-72-54.

ВЫРАБАТЫВАЕТ:

обыкновенный, пористый, силикатный кирпич; алебастр; цемент; известь. Бетонные изделия, изразец метлавский, плиты «Дифферент», частично соломит.

За справками обращаться:

а) по организационным вопросам — тел. В. 1-72-54
б) » снабжению и сбыту » В. 1 71-81 и В. 1-40-42
в) » производственным вопросам » В. 1-40-44
г) » финансовым » » В. 1-40-44
д) » новым материалам » В. 1-40-46

Адрес для телеграмм: МОСКВА ОБЛСТРОМ.

Государственный завод железобетонных изделий „Мосстромтреста“

Москва, 68, Тюфелева роща, тел. 46-05 и автом. К. 0-46-05.

Выполняет заказы:

на следующие железобетонные изделия:

пустотелые ступени, канализационные кольца, железобетонные плиты для наката, подоконники, камни бортовые, крышки водопроводные, шлакобетонные камни, шлакобетонные и шлакоалебастровые плиты для перегородок и другие железобетонные изделия.

Всесоюзное Об'един. мясной промышл. „СОЮЗМЯСО"

Строительное управление мясной промышленности

„МЯСПРОМСРТОЙ"

Москва, Рождественка, 21, 6-ой этаж.

Управляющий Мяспромстроем

чл. Правления „Союзмясо" т. Н. К. Чайка тел. 5-46-22.

Секретариат . . . . . }
Финансовый сектор . . . . . }
Сектор снабжения . . . . . } т. 1-29-17.
Проектный сектор . . . . . }
Сектор капитальных ремонтов . . . . }
Сектор строительно-монтажный . . . . . 5-46-22.
Сектор скотопромышленных сооружений . 1-29-17.

Мяспромстрой выполняет строительство, монтаж и проектирование мясной промышленности Союза ССР.

„Мяспромстрой", находясь в ведении об'единения „Союзмясо", выделен на самостоятельный хозяйственный расчет на основании постановл. СНК от 26/XII 1929г.

МОСКОВСКОЕ КООПЕРАТИВНО - ПРОМЫСЛОВОЕ ТОВАРИЩЕСТВО

„МОСКОПРОМСТРОЙ"

Правление: Москва, Покровка, 28 пом. 6. Телефон 94-31.

МАСТЕРСКИЕ: { 11. Сокольническая 4.
Средне-Кисловский 9/2.

Контокорр. счет № 65 МОСОБЛСТРОЙСОЮЗА В МОСОБЛКОМБАНКЕ.

МОСКОПРОМСТРОЙ ПРОИЗВОДИТ: общестроительные, специальные работы и под'емные сооружения

ПРИЕМ ЗАКАЗОВ: НА РАЗЛИЧНЫЕ СТОЛЯРНЫЕ ИЗДЕЛИЯ.

ВСНХ **СОЮЗНЕФТЬ** СССР

Государственный трест по проектированию и сооружению предприятий нефтяной и газовой промышленности Союза ССР

„НЕФТЕСТРОЙ"

Москва, ул. 1-го Мая, № 20

Управляющий трестом — **С. Н. Батулин**	тел. 4-14-14
Зам. управляющего—технический директор — **П. В. Стражевский**	тел. 4-53-35
Управление делами	тел. 5-55-25
Гл. бухгалтерия	тел. 2-65-95

Задачи „НЕФТЕСТРОЯ"

1) на основе утвержденных установленным порядком заданий разработка проектов, составление смет и рабочих чертежей всякого рода сооружений, предназначенных для добычи, переработки, хранения и транспорта нефти, газа и битумов и их продуктов, а также проектирование подсобных к ним сооружений и составление технико-экономических записок, обосновывающих указанные проекты;

2) разработка типовых проектов, схем и стандартов нефтепромысловых и заводских зданий и сооружений и наиболее рациональной и дешевой конструкции их;

3) консультация по вопросам практического применения разработанных «Нефтестроем» проектов, а также по вопросам приема и пуска в ход сооружений, воздвигнутых по проектам «Нефтестроя» или по другим проектам;

4) изучение последних достижений в области проектирования и строительства предприятий нефтяной и газовой промышленности, в целях использования накопленного опыта;

5) осуществление капитального строительства нефтяных сооружений и вспомогательных к ним построек и зданий для предприятий, входящих в состав «Союзнефти»;

6) рационализация строительства на основе механизации производственных процессов и экономичного использования материалов;

7) производство экспертиз по строительным работам по вопросам пуска в ход воздвигнутых сооружений в нефтяной промышленности.

СТРОЙОБ'ЕДИНЕНИЕ ВСНХ РСФСР

УПРАВЛЕНИЕ

„НЕРУДСТРОМ"

Добыча бута, гравия, песка, трепела и др. нерудно-ископаемых строительных материалов.

Проектирование горных разработок

Адрес: Москва, Петровка, 16, пом. 6. Тел. 5-67-85.
Для телеграмм: МОСКВА — НЕРУДСТРОМ

Конторы на периферии: Венев, Плавск, Касимов, Пески, Волоколамск, Добрятино, Дмитров, пл. Ленинская Моск.-Кур. ж. д., Плесс на Волге и др.

Промыслово-Кооперативное Товарищество

„НОРД"

Член Мособлстройсоюза

Новейшая организация разборных домов

Москва, Таганская площ., Б. Каменщики, д. 1. Тел. 5-68-77

Контокоррентный счет Мособлстройсоюза № 65 в Правлении Мособлкомбанка.

НОРД производит МАССОВОЕ ИЗГОТОВЛЕНИЕ ЩИТОВЫХ СБОРНО-РАЗБОРНЫХ ДОМОВ и БАРАКОВ СВОЕЙ КОНСТРУКЦИИ — заводским способом из материалов заказчиков.

ВСНХ—СССР

ГОСУДАРСТВЕННЫЙ ТРЕСТ НОВЫХ СТРОИТЕЛЬНЫХ МАТЕРИАЛОВ

„НОВСТРОМТРЕСТ"

производит в 1930-31 году:

ТРЕПЕЛЬНЫЕ ИЗДЕЛИЯ

трепел в порошке, трепельно-известков. цемент, трепельный кирпич, асбозурит.

Дабужский комбинат в Дабуже Западн. области, Сухинич. округ.
Кореневский завод около г. Жиздры.

ТОРФОИЗОЛЯЦИОННЫЕ ИЗДЕЛИЯ

(торфозасыпка, торфофанера).

Завод № 1 при ст. Торфяное, Окт. ж. д.

ОРГАНИЧЕСКИЕ ИЗОЛЯЦИИ

(шевелин и морозин).

Термозавод № 1 при ст. Семибратово, Северн. ж. д.

ФИБРОЛИТОВЫЕ ИЗДЕЛИЯ.

Завод № 1 в Москве—Шоссе Энтузиастов, при ст. Сортировочная.
Завод № 2 в Ленинграде, Старая Деревня 48.

КРОВЕЛЬНЫЕ СЛАНЦЫ.

Кровельно-сланцевой рудник в Кривом Роге УССР.
Кровельно-сланцевой рудник в Ларсе Ингушетии, Владикавказ.

ДЕРЕВЯННЫЕ ТРУБЫ, СИЛОСЫ, ДИФУЗОРЫ.

Завод № 1 в Ленинграде — Тараканова ул., д. 10.
Завод № 2 Свердловск, Шарташ.

искусственные камни из бесцементного камня, шлако-бетонные изделия

Завод № 1 в Москве—Дорогомилово, Камер. Кол. вал. д. 26/20.

АДРЕС ТРЕСТА: Б. Комсомольский пер., 2/8. (Б. Златоустинский).
Телеграфн. адрес Треста: „Москва, Новстромтрест".

ТЕЛЕФОНЫ: Коммутатор 4-85, по 4-88. Управляющий трестом—42-66. Общий отдел—40-57.

ВСНХ РОССТРОЙМАТЕРИАЛ РСФСР

„НОВСТРОМКОНТОРА“

Адрес к-ры: Москва, Мясницкая, 11.

Управляющий конторой . . . . . тел. 1-84-82
Главный инженер . . . . . тел. 1-84-82
Управление делами . . . . . тел. 5-52-22

Основными задачами „Новстромконторы“ являются:

1. Составление типовых и индивидуальных проектов предприятий по производству новых строительных материалов, руководство областными и краевыми организациями по применению их.
2. Техническое руководство, инструктирование и оказание содействия предприятиям „Росстройматериал“ по всем вопросам, связанным с организацией производства и применения новых стройматериалов.
3. Организация опытно-показательного производства и строительства по новым строительным материалам.

ВСНХ СССР

„СОЮЗСТРОЙМАТЕРИАЛ“

ГОСУДАРСТВЕННАЯ СТРОИТЕЛЬНАЯ КОНТОРА

„ОГНЕУПОРЦЕМСТРОЙ“

Адрес: Москва, ГСП 9, Балчуг, 6.

Для телеграмм: **МОСКВА—ОГНЕУПОРЦЕМСТРОЙ.**

ТЕЛЕФОНЫ:

Управл. конторой..... В. 1-71-58
Зам. упр. конторой ..... В. 1-78-68
Управ. делами ..... В. 1-78-88
Для телефонограмм ..... В. 1-72-57
Отдел снабжения..... В. 1-79-69
Техно-произв. отдел ..... В. 1-78-66

„ОГНЕУПОРЦЕМСТРОЙ“ производит строительные работы по постройке и реконструкции заводов огнеупорной, шиферной (шамотной динасовой) и цементной промышленности.

ГОСУДАРСТВЕННАЯ СПЕЦИАЛЬНАЯ КОНТОРА

ПО РАЦИОНАЛИЗАЦИИ И ОРГАНИЗАЦИИ РАБОТ, СВЯЗАННЫХ С ОСВОЕНИЕМ И ЭКСПЛОАТАЦИЕЙ ЛЕСНЫХ МАССИВОВ

„ОРГЛЕС"

состоящая в ведении Государств. Всесоюзного об'единения лесной промышленности „СОЮЗЛЕСПРОМ"

Телеграфный адрес: Москва—Орглес.

берет на себя производство на договорных началах нижеследующих работ:

а) **производство** по заданиям отдельных хозорганов **работ по составлению планов** эксплоатации лесных массивов;

б) **производство в** целях рационализации и механизации заготовок, вывозки и сплава леса, разного рода **изысканий** экономического и технического характера, связанных с сооружением лесозаготовительных установок и транспортных устройств и использованием разных транспортных средств, мелиорацией сплавных путей, осушкой заболоченных лесных площадей и различными формами и видами использования отдельных лесных массивов;

в) **разработку и составление планов и проектов,** смет и расчетов, схем, чертежей и проч. по рационализаци существующих и вновь организуемых лесозаготовительных установок, лесовозных путей, железнодорожных, деревянных, канатных, электрических, ледяных, грунтовых, шоссейных и других, сплава и сплавных путей и связанных с этим мелиорацией простой и сложной, возведением гидротехнических сооружений и производством дноуглубительных работ, а также по рационализации сплоточных, под'емных и выгрузочных механизмов и устройств и проч. сооружений и средств, связанных с лесозаготовительными и лесоустроительными операциями, в том числе сооружений рабочих поселков, казарм, бараков, тракторных баз и проч.;

г) **проведение мероприятий по инструктированию и обучению** административно-технического персонала и рабочих рациональным методам работы, правильному подбору инструментов, а также полному и рациональному использованию оборудования;

д) **консультацию и экспертизу** по всем вопросам организации лесозаготовительного производства и лесотранспорта и по разным видам эксплоатации лесных массивов;

е) **содействие** лесной промышленности **в обмене опытом** и достижениями непосредственно, а также путем организации и устройства показательных предприятий и демонстрационных зал, складов и проч.

СССР ГОСУДАРСТВЕННЫЙ ТРЕСТ ВСНХ

Промышленного санитарно-технического строительства

ПРОМСАНТЕХСТРОЙ

Москва, Ильинка, Юшков пер., 4.

ТЕЛЕФ: Управляющий трестом 4-64-66. Произв. отд. 36-24. Общ. отд. 1-51-98 и 1-75-66.

ПРИНИМАЕТ К ИСПОЛНЕНИЮ:

ПРОЕКТИРОВАНИЕ И ПРОИЗВОДСТВО В ПРОМЫШЛЕННОМ СТРОИТЕЛЬСТВЕ ЦЕНТРАЛЬНЫХ ОТОПИТЕЛЬНЫХ СИСТЕМ, ВЕНТИЛЯЦИИ, ВОДОПРОВОДОВ, КАНАЛИЗАЦИИ И ГОРЯЧЕГО ВОДОСНАБЖЕНИЯ.

Телеграфный адрес: Москва, ПРОМСАНТЕХСТРОЙ.

ВСНХ СССР

„СОЮЗСТРОЙ"

Государственный трест по устройству промышленной вентиляции, отоплению и теплофикации

„ПРОМВЕНТИЛЯЦИЯ"

Ленинград ул Герцена 38.

Трест „ПРОМВЕНТИЛЯЦИЯ" выполняет работу по оборудованию фабрично-заводских зданий вентиляционными и отопительными установками и по сооружению теплофикационных систем.

ОТДЕЛЕНИЯ ТРЕСТА:

1. **Отделение Центр.-Промышл. района**—Москва, Богоявленский п., 5/1, тел. 3-52-00
2. **Северо-Западное отд.**— Ленинград, Тележная ул., 32, тел. 6-38-27, 1-47-88, 12-93.
3. **Всеукраинское отделение**—Харьков, Кооперативная, 22, 4-й этаж, тел. 24-58.
4. **Юго-Восточное отд.**— Ростов на Дону, ул. Энгельса, 126, тел. 2-26-16.
5. **Урал-Сибирское отд.** Свердловск, Ново-Гостинный двор, тел. 12-63.
6. **Белорусское отд.**— г. Минск, ул. Энгельса, д. 8.

КОНТОРЫ ТРЕСТА:

1. **Киевская к-ра** — г. Киев, Бул. Шевченко, д. 3. Гостиница „Марсель".
2. **Одесская** „ — г. Одесса, ул. Р. Люксембург, д. 34.
3. **Тифлиская к-ра** — г. Тифлис, ул. Жореса.
4. **Бакинская** „ — г. Баку.
5. **Днепропетровская к-ра** — г. Днепропетровск, Проспект К. Маркса, д. 16.

„РОССТРОЙСНАБ“

Росстроя ВСНХ РСФСР

Москва, Петровка, 14

Телефоны: 1-39-13, 35-44, 3-88-63 и 70-85

Телеграфный адрес: Москва, Снаб.

Отделение в Ленинграде.

Контора по снабжению предметами материально-технического снабжения строительств, осуществляемых стройконторами, входящими в состав Росстроя ВСНХ РСФСР.

„СТРОЙСНАБ“

СОЮЗСТРОЯ ВСНХ СССР

Управление по комплектному снабжению стройматериалами строительства, осуществляемого стройтрестами, входящими в состав Союзстроя ВСНХ СССР

ПРАВЛЕНИЕ

МОСКВА, Покровский бульвар, д. 14.

Телефоны: Правления 3-67-87; операц. отд. 5-28-40 и 5-28-41; для телефонограмм 79-34.

ОТДЕЛЕНИЯ

В Москве, Ленинграде, Харькове, Свердловске, Нижн. Новгороде и Новосибирске.

Телегр. адрес: «СТРОЙСНАБ»

ВСНХ—СССР

ГОСУДАРСТВЕННЫЙ ТРЕСТ
по производству работ
САНИТАРНО-ТЕХНИЧЕСКОГО
СТРОИТЕЛЬСТВА

„САНТЕХСТРОЙ"

УПРАВЛЕНИЕ ТРЕСТА:
МОСКВА, Центр, Никольская, 4;

Телеграфный адрес:
МОСКВА, САНТЕХСТРОЙ

Телефоны:

Управл. трестом	4-26-60
Производст. отд.	3-17-33
Проектн. отд.	3-88-74
Отд. снабжен.	5-73-77
Управл. делами	4-93-50
О. Э. Т.	96-58
Отд. кадров.	96-58

ИСПОЛНЯЕТ

проектирование и производство в гражданском строительстве центральных отопительных систем, вентиляций, водопроводов, канализаций, горячего водоснабжения и газопровода.

ВСНХ—СССР

7-й Гострест Строительной Промышленности

СОЮЗСТРОЙ

ПРАВЛЕНИЕ:

Харьков, дом Госпромышленности, IV под. 8-й этаж.
Управляющий трестом ЛАКОМЫЙ, И. И. Тел. 5-38, ком. д. Г. П.
Зам. управ. трестом КОЖЕВНИКОВ, М. И. Тел. 35-06 город.
Пом. управ. трестом ЛИХОДЕЙ, А. А. Телеф. 35-06 город.
Пом. управ. по технчасти гл. инж. ЛЫСКОВ И. С. Тел. 8-11 ком. д. Г. П.

ОТДЕЛЫ:

Произв.-техн., тел. 8-11 д. Г. П. Эконом. труда тел. 5-63 д. Г. П.
Проект.-сметн. „ 5-94 „ „ Рационализации „ 4-30 „
Финанс.-бюдж. „ 4-30 „ „ Снабжения „ 5-93 „
Управделами „ 7-79 д. Г. П. Глав. бухгал. тел. 5-41 д. Г. П.

РАЙКОНТОРЫ:

1. Харьковская,—г. Харьков, Плехановская, 126. 2. Луганская,—г. Луганск. 3. Таганрогская,—г. Таганрог. 4. Дружковская—ст. Дружковка. 5. Ростовская,—г. Ростов н/Д, Буденовский п., 43. 6. Николаевская—г. Николаев.

ПОДСОБНЫЕ ПРЕДПРИЯТИЯ: Деревообделочные мастерские: Харьков, Луганск, Дружковка, Николаев.

КИРПИЧНЫЕ ЗАВОДЫ: Харьков, Дружковка.

МОНТАЖНО-СТРОИТЕЛЬНЫЕ МАСТЕРСКИЕ: Харьков, Луганск, Николаев, Ростов.

УСТАВНЫЙ КАПИТАЛ ТРЕСТА — 3.200.000 РУБ.

Трест составляет проекты и выполняет работы по сооружению фабрично-заводских крупных общественных и жилых зданий, безопасных хранилищ для легковоспламеняющихся жидкостей, специальных железобетонных и металлических конструкций.

Основной работой треста является: производство работ по реконструкции завод. Машиноо'единения, Союзверфи, Об'единения стали, Укремето, постройка новых заводов и проч.

Главнейшие об'екты работы в текущем 29—30 стр. сезоне:

Комбайнстрой . . . . г. Ростов н/Д. Балтийский завод . . . г. Таганрог.
Станкострой . . . . . ст. Лосево. Металлургический зав. г. Таганрог.
Луганстрой. . . . . г. Луганск. Котельный завод . . . г. Таганрог.
Паровозо-строит. завод г. Харьков. Велозавод . . . . . г. Харьков.

ВСНХ „СТРОЙОБЪЕДИНЕНИЕ“ РСФСР

ГОСУДАРСТВЕННАЯ КОНТОРА
ПО ПРОИЗВОДСТВУ СПЕЦИАЛЬНЫХ СТРОИТЕЛЬНЫХ РАБОТ

„СПЕЦСТРОЙ“

ТЕЛ. { Управление Трестом.. 3-41-17 / Управл. техн. частью. 4-92-34 ТЕК. СЧЕТ { Правл. Госбанка 86-38 / Ц К Банка..... 435

ТЕЛ. { Коммерч. часть..... 2-86-46 / Главн. бухгалтерия.... 4-86-78 / Управление делами 3-41-17

МОСКВА, Театральный проезд, 7, Лубянский пассаж, помещение 30, II этаж

ВЫПОЛНЯЕТ РАБОТЫ:

1. АСФАЛЬТОВЫЕ
полы, покрытие дворов, мостовых и тротуаров

2. ИЗОЛЯЦИОННЫЕ
изоляция паро- и трубопроводов и др.

3. КРОВЕЛЬНЫЕ
устройство гольцементных, рубероидных, толевых и шиферных покрыт. крыш

4. МАГНОЛИТОВЫЕ
устройство магнолитовых полов, лестниц, подокон. и облицовок стен и клонн

5. ПАРКЕТНЫЕ
покрытие полов паркетом на асфальте и на рейке

6 МОЗАИЧНЫЕ
устройство и укладка мозаичных подоконников, лестничных спиралей

7. ПЛИТОЧНЫЕ
покрытие полов и облицовка стен метлакскими плитками.

8. ПЕРЕГОРОДКИ
алебастровые и из других новых материалов

9. И другие виды специальных строительн. работ

Адрес для телеграмм: Москва, „СПЕЦСТРОЙ“

НАРКОМТОРГ — РСФСР

„СЕЛЬПРОМСТРОЙ“

Москва, Крестовоздвиженский пер., д. 3.
Телефоны: Управл. 84-76; Нач. Сельпромстроя 4-16-08; Зам. нач. 4-16-08.

СОСТАВЛЕНИЕ и РАЗРАБОТКА планов, проектов, эскизов, чертежей и расчетов для фабрик и заводов пищевкусовой и сельскохозяйственной промышленности;

ПРОИЗВОДСТВО предварительных изысканий экономического и технического характера;

ОРГАНИЗАЦИЯ строительных работ на местах, технического надзора за работами по монтажу, оборудованию, по расширению, реконструкции существующих фабрик и заводов;

КОНСУЛЬТАЦИЯ и ЭКСПЕРТИЗА по всем вопросам техники, по организации производства и строительства в сельскохозяйственной и пищевкусовой промышленностях;

ТИПОВЫЕ ПРОЕКТЫ и СМЕТЫ для фабрик и заводов в рыбной, крахмало-паточной, пивоваренной, винокуренной, дрожжевой, кондитерской, макаронной, табачной, махорочной, фруктово-минеральных вод и проч. отраслях сел.-хозяйствен. и пищевкусовой промышленности.

Телеграфный адрес: Москва, Сельпромстрой.

ВСНХ СССР

„СОЮЗСТАНКОИНСТРУМЕНТ“

Государственное управление по сооружению и пуску в ход станкостроительных заводов

„СТАНКОСТРОЙ“

Нач. „Станкостроя“—Ю. Ю. Эрлих. Зам. нач. Б. Б. Ратнер. Главн. инж. строитель—С. С. Шапиро. Гл. инж. технолог—Б. Л. Богуславский. Технич. директ. — инж. Дрейгаупт.

Основными задачами „Станкостроя“ ЯВЛЯЮТСЯ:

а) сооружение и оборудование станкостроительных заводов;
б) пуск означенных заводов в ход;
в) техническое руководство сооруженными заводами до передачи их „Союзстанкоинструменту“;
г) временная эксплоатация сооруженных заводов до передачи их „Станкоинструменту“.

„Станкострой“ производит свои операции по всей территории СССР

Управление „Станкостроя“ находится в Москве.

Адрес: Москва, Ильинка, 4, пом. 14, (Старо-гост. Двор).
Телеграфный адрес: Москва—„Станкострой“.

Телефоны: Каб. начальника 4-14-28
„ Гл. инжен. строит. 2-68-81
„ Гл. инжен. технол. 5-60-92
„ Упр. Делами 4-73-60
Планов. отдел 4-13-63

Контокоррентный счет в Московской областной конторе Госбанка № 16201.

ВСНХ СССР

„СОЮЗСТРОЙ“

Всесоюзный Государственный Трест по строительству санитарной техники в заводах черной металлургии

„Стальсантехстрой“

Управление Треста: Москва, Афанасьевский пер., дом 3.

Для телеграмм: Москва — **„Стальсантехстрой“.**

Управляющий трестом
т. Литвинов, П. В. 5-18-71.

Зам. управл. трестом
т. Комков, К. И. 5-18 71.

Главный инженер
т. Гриншпун. М. О. 2-05 95.

Зав. произв.-техн. отд.
т. Богданов. 2-05-95.

„СТАЛЬСАНТЕХСТРОЙ“

производит работы по устройству водопровода, канализации, отопления и вентиляции, а также ПРОЕКТИРОВАНИЕ по вышеуказанным работам.

ВСНХ СССР

СОЮЗСТРОЙ

ГОСУДАРСТВЕННЫЙ ТРЕСТ ПО СТРОИТЕЛЬСТВУ И ЭКСПЛОАТАЦИИ

ЗАВОДОВ ЖЕЛЕЗОБЕТОННЫХ КОНСТРУКЦИЙ И ИЗДЕЛИЙ, МЕХАНИЗИРОВАННЫХ СТРОИТЕЛЬНЫХ СКЛАДОВ-ДВОРОВ И КАРЬЕРОВ ПО МЕХАНИЗИРОВАННОЙ ДОБЫЧЕ ИНЕРТНЫХ КАМЕННЫХ МАТЕРИАЛОВ.

СТАНДАРТ—БЕТОН

МОСКВА, УЛ. РАЗИНА, Д/20, (б. ВАРВАРКА).

ТЕЛЕФОНЫ:

Управляющий трестом, Сухачев А. Ф. 1-39-92
1-й Заместитель управляющего, Титов В. И. . . 2-88-40
Главный инж. по проектиров., Чериковер А. З. . 2-88-49
Главная бухгалтерия, Нелипа Г. Э. 2-88-41
Сектор снабжения и сбыта, Иври Д. Г. 2-88-40
Сектор капитального строительства, Страхов . . . 2-88-41
Проектное бюро, Николаев 2-88-49

ПРОИЗВОДСТВО ЖЕЛЕЗОБЕТОННЫХ КОНСТРУКЦИЙ И БЕТОННЫХ И ЖЕЛЕЗОБЕТОННЫХ ДЕТАЛЕЙ

МОНТАЖ СБОРНЫХ ЖЕЛЕЗОБЕТОННЫХ КОНСТРУКЦИЙ НА ПОСТРОЙКАХ.

СТРОИТЕЛЬСТВО КАРЬЕРОВ ПО МЕХАНИЗИРОВАННОЙ ДОБЫЧЕ ИНЕРТНЫХ ДЛЯ БЕТОНА МАТЕРИАЛОВ.

МОСНХ

ГОСУДАРСТВ. ТРЕСТ ПРОМЫШЛЕННОГО СТРОИТЕЛЬСТВА

СТРОИТЕЛЬ

МОСКВА, Площадь Революции, д. № 4.

Район действия — Московская область

Производ. программа на 1931 год — 75 000 000 руб.

УПРАВЛЕНИЕ:

Управляющий трестом	2-18-96
Зам. управляющего трестом	3-85-02
Пом. упр. трестом по техн. части	3-23-64
Управляющий делами	4-70-13
Плановый отд.	4-70-13
Техн.-экономический отдел	3-08-60
Главный бухгалтер	4-96-04
Отдел экономики труда	3-24-48
Учраспред	2-13-07
Производ. отдел	3-88-58
Ячейка снабжения	3-41-70
Договорно-сметный отдел.	3-08-66

СПЕЦИАЛЬНЫЕ КОНТОРЫ

К-ра санитарно-технических работ	1-58-11 4-14-45
К-ра земляных работ и транспорта	5-81-09
К-ра отделочных работ (Корик)	5-85-59
К-ра механизации	1-97-08

СТРОИТЕЛЬНЫЕ ДВОРЫ

Зыковский стройдвор № 2

Пролетарский стройдвор № 1, тел. 5-19-73

Строймаштранс НКПС.

Адрес: Москва, Никольская ул., д. 12/1 (вход с Новой площади).
Телефоны: Управляющий „Строймаштрансом" 5-88-63.
Зам. упр. и планово-операт. отдела 5-87-73.
Общий отдел 3-89-48.

„Строймаштранс" являясь производственным предприятием, входит в общую систему НКПС и действует в составе Стройоб'единения НКПСстроя, на началах коммерческого расчета, с самостоятельным балансом, и преследует цели способствования и развития механизации строительства на транспорте.

„Строймаштранс" предоставляет транспортным строительствам для осуществления этой цели механизации в арендное пользование механические снаряды и механическое оборудование строительства, а равно снабжает их запасными частями и инвентарем.

„Строймаштранс" принимает на себя помимо этого работы, связанные с механизацией строительства на транспорте, как-то: анализ и корректирование составленных проектов и смет и дачу по ним заключений; непосредственное составление соответствующих проектов и смет; консультации и экспертизы по вопросам механизации; поверку исполнительных смет; организацию механизации строительных работ и т. п.

„Строймаштранс" в целях достижения наибольшей продукционной эффективности от работы, сданными „СТРОЙМАШТРАНС'ом" в арендное пользование механическими снарядами, подготавливает через специальные курсы и распределяет имеющиеся в своем распоряжении достаточное количество специальных бригад для обслуживания этих снарядов и непосредственной на них работе.

„Строймаштранс" предоставляет на договорных началах в арендное пользование по ценам, утвержденным НКПСстроем, имеющееся в его распоряжении оборудование механического строительства.

„Строймаштранс" имеет два ремонтно-механических завода в г.г. Ленинграде и Коврове, производящие: а) ремонт механического оборудования „Строймаштранса" и главн. дирекции жел. дор., б) изготовление запасных частей для всех снарядов парка „Строймаштранса" и в) конструирование и производство механического оборудования по заданиям „Строймаштранса".

В 1931 году механический парк „СТРОЙМАШТРАНС'а" будет в значительной мере расширен и пополнен снарядами и приспособлениями для механического строительства на транспорте, являющимися предметами централизованного по НКПСстрою учета.

ВСНХ—СССР

ГОСУДАРСТВЕННЫЙ ПРОМЫШЛЕННЫЙ ТРЕСТ

„СТРОЙМЕХАНИЗАЦИЯ“

ПРАВЛЕНИЕ: Москва 9, Леонтьевский пер., 14.
ТЕЛЕФОНЫ: 63-32, 4-06-93, 3-40-96, 1-59-62, 1-55-03.

ОТДЕЛЕНИЯ:

1. Ленинград, Проспект 25 Октября, д. 12.
2. Новосибирск, Рабочая, д. 66.
3. Харьков, Уральская, 48/50.
4. Свердловск, Васнецовская, 173.
5. Саратов, Радищевская, д. 26.
6. Тифлис, Абастуманский тупик, д. 4.
7. Ташкент, Иджарская, 49.
8. Ростов н/Дону, Береговая, д. 81.

ПРОДАЕТ и СДАЕТ В ПРОКАТ

всевозможные широкого потребл. строительные машины.

Выписаны последние заграничные новинки в строительном деле.

ПРОЕКТИРУЕТ

новые машины и механизмы по механизации строительных работ на основе отбора и испытания последних достижений заграничной техники.

КОНСУЛЬТИРУЕТ

по вопросам механизации строительных работ.

СОСТАВЛЯЕТ

проекты механизации построек.

ИМЕЕТ

инструкторский и обслуживающий машины персонал, высылаемый стройорганизациям по требованию.

РЕМОНТИРУЕТ

в собственных мастерских всякого рода строительные машины и механизмы.

РСФСР

МОСКОВСКИЙ ОБЛАСТНОЙ ПРОМЫСЛОВО-КООПЕРАТИВНЫЙ СОЮЗ ПО ПРОИЗВОДСТВУ И ДОБЫЧЕ СТРОИТЕЛЬНЫХ МАТЕРИАЛОВ

СТРОМСОЮЗ

МОСКВА, Новая площадь, д. 8, корп. Д, пом. 68.

Адрес для телеграмм
МОСКВА—СТРОМСОЮЗ

Текущий счет
В МОСОБЛКОМБАНКЕ № 66

ТЕЛЕФОНЫ:

Пред. правления т. **СТАРОСТИН** . . 1-42-07
Член правления т. **ГОВОРУХИН** . . 99-36
„ т. **ДОРОШЕНКО**(вр.) 1-45-42
Адм., хоз. сектор т. **ЦВЕНТУХ** . . . 35-20
Сектор снабсбыта 1-42-88
» планово-экономич. 90-15
» кредитно-финансовый . . . 2-92-25
» механический 2-92-25
» строительный 90-15
» учета и отчетности 35-43
» орг. кассовый 1-45-42

ПРОИЗВОДИТ:

КИРПИЧ, СТРОИТЕЛЬНЫЙ ВОЙЛОК, РОГОЖИ, ШЛАКОБЕТОННЫЕ и БЕТОНИТОВЫЕ КАМНИ и др. СТРОИТЕЛЬНЫЕ МАТЕРИАЛЫ.

ДОБЫВАЕТ:

БУТОВЫЙ КАМЕНЬ, ПЕСОК, ИЗВЕСТЬ, ГРАВИЙ, МОЗАИЧНЫЕ и др. СТУПЕНИ, ПОДОКОННИКИ и ПРОЧ.

Наркомснаб—СССР

Всесоюзный Государственный Проектно-Строительный Монтажный Трест

„СОЮЗМАСЛОСТРОЙ“

Москва, проезд им. Владимирова (быв. Юшков пер.) 6.

Адрес для телеграмм: Москва—«Союзмаслострой»
телеф. № 5-38-27.

Предметом своей деятельности имеет:

а) Производство предварительных изысканий, составление и разработку проектов, смет и расчетов, со включением технологических процессов производства и системы его оборудования, для новых реконструируемых предприятий, маслобойной, маслоэкстракционной, маргариновой, гидрогенизационно-мыловаренной, рафинационной и маслобельно-сыроваренной промышленности.

б) Производство всякого рода строительных, монтажных, механических и прочих работ по сооружению и перестройке комбинатов, заводов и отдельных цехов указанных предприятий.

в) Усовершенствование техники строительного и монтажного дела.

г) Разработку вопросов по организации производства специальных строительных материалов и строймашин.

д) Изучение вопросов по организации отечественного производства не сложных деталей, необходимых для оборудования строящихся заводов.

е) Обеспечение строительства стройматериалами, машинами и предметами оборудования.

ж) Изучение результатов строительства, обобщение и использование опыта по строительству.

НАРКОМСНАБ СССР

ГОСУДАРСТВЕННЫЙ ТРЕСТ

по проектированию и сооружению плодоовощных перерабатывающих предприятий и хранилищ

„СОЮЗПЛОДООВОЩСТРОЙ“

Адрес: Москва, ул. 1-го Мая, д. № 47,
телефон: 44-12; 42-00 добавочн. 2-21.

Доводит до сведения всех государственных и кооперативных организаций о том, что им в сезоне 1931 года будут приниматься к проектировке и производству работы по сооружению плодоовощных предприятий.

Круг деятельности треста охватывает:

1. **Проектирование** сушильных, капусто-заквасочных, огуречно-засолочных, томато-варочных, варенных, соковых, повидловых, орехообрабатывающих, сорго-сахарных, по производству пульпы и других предприятий плодоовощного хозяйства, комбинированных предприятий и перерабатывающих баз, хранилищ и упаковочных пунктов.

2. **Производство работ** по всем вышеперечисленным видам предприятий, включая и монтаж оборудования, подготовительные и изыскательские работы.

ВСНХ

„ВОСТОКОСТАЛЬ“

ВСЕСОЮЗНАЯ КОНТОРА ПО ПРОЕКТИРОВАНИЮ ЗАВОДОВ ЧЕРНОЙ МЕТАЛЛУРГИИ

„СТАЛЬПРОЕКТ“

„СТАЛЬПРОЕКТ“ разрабатывает рабочие чертежи по проектированию заводов черной металлургии.

В СВОЕМ СОСТАВЕ ИМЕЕТ ОТДЕЛЫ:

доменный, мартеновский, тепловой, транспортно-механический, архитектурно-строительный, металл. конструкции и т. д.

Имеет отделение: в Ленинграде на Банковской, дом 3.

АДРЕС ЦЕНТРАЛЬНОЙ К-РЫ:

Москва, Гоголевский бульвар, дом № 8, тел. 5-80-08.

ВСНХ „СОЮЗСТРОЙМАТЕРИАЛОВ“ СССР

„Строммашина“

Государственная проектно-монтажная контора «Строммашина» имеет своей задачей:

1) ПРОЕКТИРОВАНИЕ МАШИН цементной и огнеупорной промышленности,

2) МОНТАЖ оборудования новых и реконструируемых заводов цементной, огнеупорной и шиферной промышленности и новых стройматериалов,

3) ПУСК В ЭКСПЛОАТАЦИЮ тех же заводов,

4) СНАБЖЕНИЕ механическим и электросиловым оборудованием цементной, огнеупорной и шиферной союзной промышленности.

„Строммашина“ помещается: Москва, Черкасский пер., дом 7, пом. 42.

Телефоны: 91-98, 2-42-19, 44-24, 95-78, 4-85-69, 61-05, доб. 7, 10, 18, 19.

СССР — ВСНХ

Третий Государственный трест строительной промышленности

(б. „МЕТАЛЛОСТРОЙ“)

Правление: Москва, Блюхерский пер., 6. Телегр. адрес: Москва—Металлострой.

ТЕЛЕФОНЫ:

Председатель правления—3-48-50; Общ. канц. и для телефонограмм—1-35-30; Производственный отдел—4-57-76, 4-47-00.

Металлострой выполняет для трестов металлопромышленности:

Проектирование и постройку новых заводов и расширение существующих.

Всевозможные строительные работы по жилищному строительству.

Железобетонные сооружения, деревянные и металлические конструкции.

Специальные мастерские по заготовке и сборке железных конструкций по производству термооблицовочной изоляции (гераклит, камышит).

ВСНХ СОЮЗСТРОЙ СССР

Государственный трест транспортных устройств, сооружений и под'ездных путей

„ТРАНСТРОЙ"

УПРАВЛЕНИЕ ТРЕСТА: Москва Г. С. П. Рождественка, д. № 25/27.
Справочное бюро и экспедиция, т. 3-53-85.
Телеграфный адрес: Москва-ТРАНСТРОЙ.

Телефоны: Управление 5-05-54. — Отделы управления: Производственный 2-78-48. Аквиз.-договорн. 3-41-25. Проектный 3-94-99. Отдел мех. трансп. 1-33-61. Планово-экономич. 1-57-67. План. снабжения 1-57-67. Отдел кадров 3-69-01. Отдел проверки исполнения 5-68-39, Отдел финанс. и Гл. бухгалтер 3-32-65. Отдел рационализации 5-05-54. Бюро реализ. изобр. 3-32-65. Спецбюро 3-69-01. Отдел экономики труда 5-05-54. Юрид. бюро 3-41-25, Адм.-хоз. отд. 5-68-39.

ПРЕДПРИЯТИЯ: Механический завод № 1, Ленинград, Вас. Остров, 2-я линия, дом № 3.

Уполномоченные треста: В Сибири—Новосибирск, улица Ленина, д. 28. В УССР—Харьков, Суздальские ряды, № 1 г/5.

Районные начальники работ: Москва, Рождественка, № 8. Ленинград,—Районный начальник работ и Ленинградская Проектная контора—ул. 3 Июля, д. № 50 б. Свердловск, Харьков, Пермь, Сталинград, Ростов н/Д. Н.-Новгород, Днепропетровск, Воронеж, Могилев, Макеевка, Бобринская, Магнитогорск, Ганджа, Артемовск.

СТРОИТ: ПОД'ЕЗДНЫЕ ПУТИ: широкой и узкой колеи, шоссейные, асфальтовые и пр.
ПОДВЕСНЫЕ ДОРОГИ: канатные, однорельсовые.

ВЫПОЛНЯЕТ: Разные ТРАНСПОРТНЫЕ УСТРОЙСТВА И СООРУЖЕНИЯ.

ПРОИЗВОДИТ: ИЗЫСКАНИЯ технические, экономические и проектировку.

ИЗГОТОВЛЯЕТ: ВАГОНЕТКИ РАЗНЫХ СИСТЕМ, стрелочные переводы для шир. и узкой колеи, поворотные круги, полускаты, буксы.



ВСНХ РСФСР

Государств. Строительная Теплотехническая к итора

„Теплострой“

МОСКВА, Стретенка, 1, пом. 10.
Тел. 70-30, 2-62-83, 2-80-82.

„Теплострой“ принимает на себя:

1. Проектирование и постройку всевозможных промышленных печей металлической, химической промышленности и строительных материалов, обмуровку паровых котлов и химических аппаратов.
2. Проектирование генераторно-газового хозяйства заводов и постройку газогенераторов и газопроводов.
3. Проектирование и постройку устройств для тяги (дымовые трубы и дымососы прямого и не прямого действия).
4. проектирование и постройку сушильных устройств с огненными и паровыми калориферами.

„ТЕПЛОСТРОЙ“ консультирует и экспертирует по всем вопросам заводско-печного хозяйства

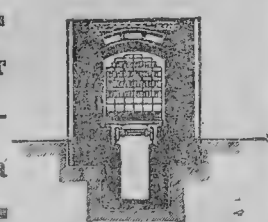

ВСНХ ГОСУДАРСТВЕННОЕ РЕСПУБЛИКАНСКОЕ УСРР
ОБ'ЕДИНЕНИЕ СТРОИТЕЛЬНОЙ
ПРОМЫШЛЕННОСТИ

„УКРСТРОЙОБ'ЕДИНЕНИЕ"

Харьков, ул. Артема, № 2.
Телегр. адрес: Харьков—Укрстройоб'единение.

ПРАВЛЕНИЕ:

Гаврилов И. А., Шаляхин Л. Н., Неровецкий А. И., Вронский А. А., Мильштейн Л. Я., Миргородский М. И., Кириченко С. Д., Марьянов, Воронов Г. П.

ТЕЛЕФОНЫ:

1. Председатель правления Гаврилов И. А. 57-23, 9-22 (коммут. ДГП).
2. Заместитель председателя правления — Шаляхин Л. Н. 8-68 (коммут. ДГП).
3. Руководитель инспекции Вронский А. А. 54-29, 9-25 (коммут. ДГП).
4. Руководит. администрат.-хоз. сектора — Остроухов И. П. 34-09, 9-23 (коммут. ДГП).
5. Руководитель сектора рационализ. и технич. реконструкции — Неровецкий А. И. 9-98 (коммут. ДГП).
6. Руковод. планово-эконом. сектора—Мильштейн Л. 36-69, 9-24 (коммут. ДГП).
7. Руковод. сектора труда и бытового обслужив. — Миргородский М. И. 72-09.
8. Руководитель сектора кадров—Кругляк И. М. 73-24.

УКРСТРОЙОБ'ЕДИНЕНИЕ

Об'единяет всю работу строительных организаций УСРР республиканского и местного значения и имеет целью: планирование и регулирование деятельностью строительной промышленности УСРР, руководство технической и финансовой деятельностью подведомственных ВСНХ УСРР строительных организаций, а также их работой в области вопросов труда, подготовки и распределения кадров, ведает снабжением входящих в нее организаций стройматериалами и представительствует их интересам.

В СОСТАВ УКРСТРОЙОБ'ЕДИНЕНИЯ ВХОДЯТ:

а) **Госуд. Республиканские Тресты:** „Индустрой", „Укрпайстрой", „Укрпромстрой", „Укрводострой", „Укрметаллострой", „Укрсантехстрой", „Трубострой", „Укрторгстрой".

б) **Районные строительные конторы:** Первая в Одессе, вторая в Днепропетровске, третья в Харькове, четвертая в Киеве, пятая в Луганске, шестая в Константиновке, седьмая в Виннице, восьмая в Запорожьи, девятая в Сталино, десятая в Кременчуге.

в) **„Укрстройснаб"** — „Всеукраинская" контора по снабжению стройорганизаций материалами".

г) **„Укрмеханизация"**—Всеукраинская к-ра механизации строит. работ.

д) **Проектные конторы: Главпроект** с филиалами в Киеве, Одессе и Днепропетровске и **Стромпроект.**

ВСНХ УССР

УКРАИНСКИЙ ГОСУДАРСТВЕННЫЙ ТРЕСТ ГРАЖДАНСКОГО СТРОИТЕЛЬСТВА

УКРЦИВИЛЬБУД

(бывш. „Укрпайстрой")

Управление треста—Харьков, Старый пассаж, Купеческий спуск, 2. Тел. №№ 48-60, 56-51, 49-07, 24-07.

СОСТАВ УПРАВЛЕНИЯ ТРЕСТА

Управляющий трестом **А. С. Марьянов**, т. 49-07.

Заместитель управляющего и технический директор **Я. М. Войдеславер.**

Заместитель управляющего **М. С. Литвинов**, т. 56-51.

Зав. планово-экономич. отд. **Р. М. Мительман.**

Зав. отд. экономики труда **Н. И. Ильяшевич.**

Гл. инж. отд. сан.-техн. работ **Тилин.**

Зав. фин. счетным отделом **Пшебышевский.**

Зав. юрчастью **Ю. И. Курдин.**

Зав. административн. отдел. **А. Г. Красенко**, т. 48-60.

Трест входит в состав Всеукраинского Стройоб'единения и производит на территории Украины проектирование и выполнение крупных работ по больничному, школьному коммунальному, жилищному и административно-общественному строительству и санитарно-техническому оборудованию. В строительстве применяются новейшие методы, механизация с использованием опыта заграничной техники.

СОБСТВЕННЫЕ ВСПОМОГАТЕЛЬНЫЕ ПРЕДПРИЯТИЯ:

Деревообделочная фабрика по изготовлению стандартных деталей строительства, механические и монтажные мастерские, карьеры по разработке камня и т. п., транспортная контора.

НКЗ — УССР

УКРАИНСКИЙ ГОСУДАРСТВЕННЫЙ ТРЕСТ СЕЛЬСКОХОЗЯЙСТВЕННОГО СТРОИТЕЛЬСТВА

„УКРСЕЛЬХОЗСТРОЙ"

Укрсельхозстрой создан по постановлению Правительства Народным Комиссариатом Земледелия УССР и зарегистрирован в Наркомторге УССР за № 352 в Торгов. реестре СССР.

Трест производит строительные работы в советских и коллективных хозяйствах Украины, консультирует и оказывает техническую помощь в деле совхозного и колхозного строительства.

Главная контора треста помещается в Харькове, пл. Тевелева, № 4, телефоны №№ 22-64, 22-66, 63-47.

Текущий счет в Союзколхозбанке № 262.

РАЙОННЫЕ СТРОИТЕЛЬНЫЕ КОНТОРЫ НАХОДЯТСЯ:

ХАРЬКОВСКАЯ К-РА Кооперативная, № 3, тел. 50-62	ОБ'ЕДИНЯЕТ:	Харьковский район Сумский „ Купянский „ Изюмский „
ЛУГАНСКАЯ К-РА Луганск, Красноармейская, 30	„	Луганский „ Старобельский „
СТАЛИНСКАЯ К-РА г. Артемовск, в. Профинтерна, 19	„	Артемовский „ Сталинский „ Мариупольский „
ЗАПОРОЖСКАЯ К-РА гор. Запорожск, Энгельса, № 7	„	Запорожский „ Мелитопольский „
ДНЕПРОПЕТРОВСКАЯ К-РА г. Днепропетровск, ул. Ленина гостиница Красная	„	Днепропетровский „ Криворожский „
НИКОЛАЕВСКАЯ К-РА г. Херсон, ул. Старостина, 17	„	Николаевский „ Зиновьевский „ Херсонский „
ОДЕССКАЯ К-РА Одесса, Жуковская, 19	„	Одесский „ Первомайский „ А. М. ССР „
ЖМЕРИНСКАЯ К-РА г. Жмеринка, ул. Литвиненко, 4	„	Винницкий „ Шепетовский „ Проскуровский „ Каменецкий „ Могилевский „ Тульчинский „ Бердичевский „
КИЕВСКАЯ К-РА Киев, ул. Энгельса, № 6	„	Киевский „ Белоцерковский „ Шевченковский „ Уманский „ Коростенский „ Волынский „
БАХМАЧСКАЯ К-РА г. Ромны, Коржевская, 30	„	Глуховский „ Черниговский „ Неженский „ Прилукский „ Роменский „ Конотопский „
ПОЛТАВСКАЯ К-РА г. Полтава, Гоголевская, 13	„	Полтавский „ Кременчугский „ Лубенский „

ВСНХ УССР
„УКРСТРОЙОБ'ЕДИНЕНИЕ"
Государственная техническая контора по проектированию промышленного и гражданского строительства
„ГЛАВПРОЕКТ"
Город Харьков, площадь имени Дзержинского, Дом проектных организаций.
К/корр. текущего счета во Всеукр. К-ре Госбанка № 146304.
ИНДУСТРИАЛЬНЫЙ СЕКТОР: Заводы, фабрики, электро-станции.
ГРАЖДАНСКИЙ СЕКТОР: 1. Большие строительства, 2. Культурные: ВТУЗ'ы, ВУЗ'ы, ФЗУ, Дворцы труда, Дворцы культуры, клубы, театры, школы, жилищное строительство и прочие, 3. Торгово-промышленное строительство, фабрики-кухни, столовые и прочие.
ТЕПЛОТЕХНИЧЕСКИЙ СЕКТОР: Теплофикация заводско-фабричных предприятий, городов, поселков и проч. Отопление и вентиляция.
САНТЕХНИЧЕСКИЙ СЕКТОР: Водоснабжение, канализация, газофикация.
ВОДО-ГИДРО-ТЕХНИЧЕСКИЙ СЕКТОР: Гидротехническое проектирование. изыскания гидрологическое, топографическое и гидрогеологическое.
Составление смет и калькуляций на строительства.
Составление проектов на технологические процессы и механизацию строительства.
ТЕХНИЧЕСКИЙ НАДЗОР. Консультация и экспертиза по всем областям инженерно-строительной практики.

„УЗСТРОЙОБЪЕДИНЕНИЕ"
Узбекское государственное объединение строительной промышл. и промышл. стройматериалов
Ташкент, ул. 1-го Мая, 85

ПРИНИМАЕТ:
проектировку промпредприятий, фабрик, заводов, гражданские сооружения и их строительство

ПРОИЗВОДИТ
стройматериалы: цемент, известь, алебастр, кирпич, черепицу и др.

ВСНХ—СССР

ГОСУДАРСТВЕННЫЙ ТРЕСТ

ПО СООРУЖЕНИЮ ИСКУССТВЕННЫХ ОСНОВАНИЙ И СЛОЖНЫХ ФУНДАМЕНТОВ

„ФУНДАМЕНТСТРОЙ"

ПРИНИМАЕТ ЗАКАЗЫ И ПОРУЧЕНИЯ:

1. Производство работ ПО ПОСТРОЙКЕ ИСКУССТВЕННЫХ ОСНОВАНИЙ И СЛОЖНЫХ ФУНДАМЕНТОВ под здания, аггрегаты, а равно промышленные и инженерные сооружения с применением кессонов, колодцев, всех видов специальных свай, водоотлива, цементирования грунтов, понижения уровня грунтовых вод и пр.; укрепление существующих фундаментов; сооружение тоннелей.
2. Составление проектов и смет на работы ПО СООРУЖЕНИЮ И УКРЕПЛЕНИЮ ИСКУССТВЕННЫХ ОСНОВАНИЙ И СЛОЖНЫХ ФУНДАМЕНТОВ.
3. Производство необходимых для определения типа фундамента ГЕОЛОГИЧЕСКИХ И ГИДРОГЕОЛОГИЧЕСКИХ ИССЛЕДОВАНИЙ ГРУНТА, как-то: буровые и шурфовочные работы; консультация по вопросам ВЫБОРА УЧАСТКОВ ПОД СТРОИТЕЛЬСТВО в отношении системы основания и типа фундамента.
4. Испытание грунтов на месте постройки и лабораторные исследования грунтов.
5. Экспертиза значительных повреждений в капитальных сооружениях жилищного, промышленного и инженерного строительства.

Адрес „ФУНДАМЕНТСТРОЯ"— Москва, Солянка, д. 1.
Телефоны: 5-61-89, 1-20-74, 5-62-21, 3-52-27, 5-60-82, 3-45-17.

Всесоюзный Государственный
Трест
„ХЛЕБОСТРОЙ“
ПО ПРОЕКТИРОВАНИЮ,
СТРОИТЕЛЬСТВУ и
МОНТАЖУ МЕЛЬНИЦ,
ЭЛЕВАТОРОВ,
ХЛЕБОЗАВОДОВ,
КОМБИКОРМОЗАВОДОВ и ПР.

Москва, Каланчевская площадь, 1

ТЕЛЕФОНЫ:

Управляющий трестом т. Аврамов Р. П. . . 4-53-90
Зам. управляющего трестом т. Баранов Ф. Н. 2-07-12
Зам. управляющего трестом т. Штиллер А. Я. 2-07-14
Общий и для справок 3-47-91

На периферии трест „ХЛЕБОСТРОЙ“
имеет свои представительства
в главнейших районах Союза
„ХЛЕБОСТРОЙ“
находится в ведении Наркомснаба
СССР

ЧЕЛЯБИНСКИЙ ТРАКТОРНЫЙ ЗАВОД.

Постройка Челябинского тракторного завода является одним из важнейших участков пятилетнего плана индустриализации страны. Завод призван сыграть исключительную роль в создании и укреплении материально-технической базы для социалистической реконструкции сельского хозяйства Союза.

Производительность завода составит в год 40 000 тракторов типа „КАТЕРПИЛЛАР" 50—60 лошадиных сил.

Примерная стоимость завода составит 262 мил. руб., в том числе промстроительство с обслуживающими зданиями—137 мил. руб. жилстроительство—50 м. р., культурно-бытовое строительство—18 м. р. Рабочий городок завода рассчитывается на население в 50 000 человек.

Грандиозность завода видна из того, что площадь одних заводских цехов составит около 22 га, при чем механосборочный будет иметь площадь в 84,2 тыс. квадр. метров (8,4 га), литейный—56,7 тыс. кв. метр. (5,7 га), кузница—25,8 тыс. кв. метров.

Завод будет давать в год на 284 мил. руб. продукции. Выпуск завода будет ежегодно давать по 2 000 000 тяговых лошадиных сил.

Каждые 6 минут с конвейера будет получаться новый гусеничный трактор, весом 9436 килограмм.

Для полного производства заводу потребуется в год: 123,7 тыс. тонн чугуна литейного, 333 тыс. тонн сталей, 2,3 тыс. тонн цветных металлов, 11 тыс. тонн готовых изделий, а всего 470 тыс. тонн, т.е. по 65 вагонов металла и изделий в день.

Кроме того, завод будет ежегодно потреблять 360 тыс. тонн угля, 28 тыс. тонн кокса, 100 тыс. тонн мазута, 221 тыс. тонн формовочного материала. Таким образом, завод будет поглощать ежедневно по 164 вагона одних только основных и важнейших вспомогательных материалов. Всего же материалов будет потреблять свыше 1 мил 200 тыс. тонн в год.

Таковы масштабы Челябинского тракторного завода, который по величине и производительности не имеет себе равного ни в Европе, ни в Америке.

Для сравнения скажем, что например — на Сталинградском тракторном заводе основные цеха имеют площадь в 2—3 раза меньшую, а годовой выпуск в лошадиных силах—почти втрое меньше, чем на Челябинском заводе.

Выпуск 40 000 мощных тракторов должного качества и стоимости выполним лишь на соответствующем оборудовании. Поэтому завод проектируется для работы по методам американского массового производства, с расчетом на максимальную производительность конвейеров, станков большой продуктивности и специальных типов.

Технологический проект завода разработан в Америке при участии высококвалифицированных специалистов. В основу проекта положены последние достижения американской техники и практического опыта.

В 1930 г. на строительстве произведены подготовительные работы, (бараки для рабочих, подсобные предприятия и мастерские, ж.-д. пути, временные склады и т. п.), изготовлены фундаменты основных заводских цехов и построено 125 000 куб. метров жилья в рабочем городке. Кроме того, выстроен и пущен в ход опытный завод для изучения производственного процесса, с целью избежать ошибок при наладке и развертывании производства основного завода, а также для подготовки кадров квалифицированной рабочей силы и технического персонала для основного завода.

В 1931 г. производится сборка и монтаж железных конструкций основных цехов (весом ок. 15 000 тонн), а в 1932 г. монтируется оборудование и 1 ноября 32 г. должен состояться пуск завода.

ВСНХ — СССР

4-й ГОСУДАРСТВЕННЫЙ

ТРЕСТ СТРОИТЕЛЬНОЙ ПРОМЫШЛЕННОСТИ

ЛЕНИНГРАД, Проспект 25 Октября, 1.

ТЕЛЕФОНЫ:

Председатель правлен. 412-50.	Комм. директор.... 195-62.
Заместитель председ.. 266-06.	Произв.-техн. часть. 124-61.
Адм.-хоз. отд..... 478-03.	Проектн.-расч. отд.. 666-17.
Гл. инженер ..... 60-66.	Отд. снабжения. ... 609 84.

СТРОИТЕЛЬСТВО ЭЛЕКТРОСТАНЦИЙ, ФАБРИЧНО-ЗАВОДСКОЕ СТОИТЕЛЬСТВО, КРУПНОЕ ОБЩЕСТВЕННОЕ СТРОИТЕЛЬСТВО, УСТРОЙСТВО ДЕРЕВЯННЫХ ПЕРЕКРЫТИЙ БОЛЬШИХ ПРОЛЕТОВ, ЗАБИВКА СВАЙ ШТРАУСА, ЖЕЛЕЗО-БЕТОННЫЕ, КАМЕННЫЕ, СМЕШАННЫЕ РАБОТЫ, УСТРОЙСТВО АСБОЛИТОВЫХ ПОЛОВ, ПРОКЛАДКА ЭЛЕКТРОКАБЕЛЕЙ И ПР. РАБОТЫ. ДЕРЕВООБДЕЛОЧНЫЙ ЗАВОД. ЗАГОТОВКИ: КАМНЯ, ПЛИТЫ, ПЕСКА И ГРАВИЯ.

В СЕЗОНЕ 1929/30 г. ИСПОЛНЕНО СТРОИТЕЛЬНЫХ РАБОТ НА 22—23 МИЛ. РУБЛЕЙ.

ВСНХ—СССР

ВСЕСОЮЗНОЕ ОБ'ЕДИНЕНИЕ КАМЕННОУГОЛЬНОЙ ПРОМЫШЛЕННОСТИ ЗАПАДНОЙ ЧАСТИ СССР „УГОЛЬ"

ГОСУДАРСТВЕННЫЙ ТРЕСТ ПО ПРОЕКТИРОВАНИЮ И ПРОИЗВОДСТВУ ШАХТНОГО СТРОИТЕЛЬСТВА В КАМЕННОУГОЛЬНОЙ ПРОМЫШЛЕННОСТИ СССР

„ШАХТОСТРОЙ"

ХАРЬКОВ, Кацарская № 9.

ТЕЛЕФОНЫ: Управ. трестом—54-81, Заместителя-67-62, Помощн. упр. трестом—14-79, 37-03; Проектн. упр.—14-79, Строит. упр.—37-03, Коммерческое управл.—14-28.

ФИЛИАЛЫ: Днепропетровский—Днепропетровск, Харьковская ул. 3. Сталинский—Рутченково, Сталинский район.

„ШАХТОСТРОЙ" учрежден путем слияния бывш. к-ры Донугля „Шахтострой" и Государственного инс-та „Гипрошахт"

УСТАВНОЙ КАПИТАЛ „ШАХТОСТРОЯ" 5 400 000 рублей

В ФУНКЦИИ „ШАХТОСТРОЯ" ВХОДИТ:

Проектирование нового шатного строительства и составление проектов расширения и реконструкции существующих шахт (штолен), а также для производства шахтного строительства в каменноугольной промышленности СССР, для чего „ШАХТОСТРОЙ":

а) **РАЗРАБАТЫВАЕТ** типовые стандарты шахтных сооружений, подбирает и систематизирует всю советскую и иностранную литературу по проектированию шахтного строительства и подсобных сооружений;

б) **КОНСУЛЬТИРУЕТ** и производит экспертизу по вопросам оперативного выполнения сооружений каменноугольных предприятий и отдельных процессов производства;

в) **ПРОИЗВОДИТ** техническую экспертизу проектов шахтного строительства, составленных другими предприятиями;

г) **СООРУЖАЕТ** постоянные и временные технические, хозяйственные и вспомогательные сооружения и здания при шахтах, как-то: надшахтных копров, мастерских, складов и пр.;

д) **ПРОИЗВОДИТ ПРОХОДКУ** капитальных горных выработок, как-то: шахт, штолен, квершлагов, гезенков, рудничных дворов и пр., а также их крепление и оборудование, установку и монтаж шахтного оборудования.

е) **СТРОИТ** под'ездные пути и др. транспортные сооружения рудничного значения, как-то: подвесные дороги, жел. дор. пути и пр.

ж) **ОРГАНИЗУЕТ ОПЫТЫ** в связи с проектированием новых способов производства и сооружений шахт.

КООПЕРАТИВНОЕ ТОВАРИЩЕСТВО

„ВОДОТОПЗЕМСТРОЙ“

входит в систему Киевского Промкопсоюза

КИЕВ, улица Воровского, 25-43, телефон 56-23.

Принимает устройство: водопроводов, канализаций, центрального отопления, установку котлов, буровые работы, механические оборудования и установки всякого рода монтажных работ.

СОСТАВЛЕНИЕ проектов, смет и исполнение работ под исключительным руководством технических специалистов.

ТРЕСТ ВСНХ СССР

„ТЕПЛОБЕТОН“

ставит своей задачей производство строительных работ по сооружению фабрично-заводских зданий, рабочих и других жилищ и строений с использованием методов механизации строительных процессов, главным образом, из теплых и легких бетонов.

Управление треста находится в Москве, Мошков переулок, д. 17/19.

ТЕЛЕФОН 46-02.

УПРАВЛЕНИЕ ТРЕСТОМ:

Управляющий трестом	тел. служ.	46-02
Заместит. управл. трестом	„ „	5-97-21
Пом. управляющего трестом	„ „	5-17-48
Управляющий делами	„ „	5-97-21
Для справок и телефонограмм	„ „	2-95-88

ВСНХ ТАДЖ ССР

Таджикский Государственный Строительный Трест

„ТАДЖИКГОССТРОЙ“

Правление: г. Сталинабад, улица Путовского, 16.

Филиалы: Ходжент, Курган-Тюбе, Куляб, Гарм.

Производит: общестроительные работы по возведению зданий промышленного, жилищного, школьного, ведомственного и торгового назначения

Телеграфный адрес: Сталинабад ТАДЖИКГОССТРОЙ

Телефоны: 13, 136, 167, 171

КОНТОКОРРЕНТ № 7 В КОММУНАЛЬНОМ БАНКЕ.

ТЕКСТИЛЬНАЯ И ШВЕЙНАЯ ПРОМЫШЛЕННОСТИ

ПРОМ. КООПЕРАТИВНОЕ Т-ВО

МОСТЕКСТИЛЬШВЕЙСОЮЗ

ПРОЛЕТАРСКОЕ ОБЪЕДИНЕНИЕ

ПРАВЛЕНИЕ:

Москва, Покровка 53, тел. 95-00, 2-17-18, Е. 4-60-15, Е. 1-21-33

Имеет пошивочно-ремонтное производство. Принимает заказы на ремонт и пошивку разной спецодежды, ремонт мешков и т. д. Покупает разные утилизационные материалы и браки.

МОСТЕКСТИЛЬШВЕЙСОЮЗ ПРОМЫСЛОВО-КООП. Т-ВО.

МОСКОВСКАЯ ЦЕНТРАЛЬНАЯ

КРАСИЛЬНО-ОТДЕЛОЧНАЯ ФАБРИКА

ИМ. 1-го МАЯ

ПРИНИМАЕТ В ОКРАСКУ: ПРЯЖУ БУМАЖНУЮ И ШЕРСТЯНУЮ, ШЕЛК, ЧУЛКИ И ТРИКОТИН

ПРИНИМАЕТ В ОТДЕЛКУ ЧУЛКИ. ПРИНИМАЕТ РАБОТУ ПО МЕРСЕРИЗАЦИИ ПРЯЖИ.

Москва 14, Русаковское шоссе, д. 23.
Тел.: производство — Е. 3-53-88, к-ра — Е. 3-53-92.

Государственное всесоюзное объединение текстильной промышленности

„ВТО"

ПРАВЛЕНИЕ: Москва, улица Разина (быв. Варварка), д. № 9.
Телеграфный адрес: Москва — ВТО

ВТО объединяет производственные предприятия текстильной промышленности Союза ССР, как непосредственно, так и через тресты союзного, республиканского и местного значения и объединения республиканского значения.

ВТО планирует, управляет и осуществляет техническое руководство производственными предприятиями союзного значения, планирование, руководство, наблюдение, а вподлежащих случаях и производство капитального строительства.

ВТО руководит финансовой и коммерческой деятельностью, вопросами труда, подготовкой и распределением кадров предприятий союзного значения.

ВТО в отношении предприятий республиканской и местной промышленности осуществляет планирование производства и капитального строительства, общее техническое руководство в области реконструкции и рационализации, общее руководство в деле подготовки кадров.

ВТО снабжает основными видами сырья, топливом и предметами материального и технического снабжения все объединяемые предприятия.

ВТО разрабатывает стандарты на сырье, продукцию, оборудование.

ВТО производит сбыт продукции всей государственной текстильной промышленности Союза ССР.

ВТО устанавливает цены на текстильные изделия объединяемых предприятий.

ВТО имеет отделения и конторы в Москве, Ленинграде, Архангельске, Иваново-Вознесенске, Воронеже, Смоленске, Харькове, Семферополе, Ростове, Тифлисе, Саратове, Самаре, Н-Новгороде, Свердловске, Новосибирске, Иркутске, Хабаровске, Ташкенте, Минске, Алма-Ате.

Телефоны ВТО:

Пред. правления 3-51-34

Зам. пред. прав. 2-11-11.

Секретариат 1-71-27.

Общее управление 54-18.

Сбытовое управление 4-82-38.

Управ. снабжения 3-33-99.

Финасов. управлен. 1-13-96.

План.-эконом. упр. 2-55-21.

Упр. капит. строит. 3-56-39.

Упр. труда и кадров 2-17-41.

Хлоп.-бум. управ. 2-50-35.

Шерст. управление 2 02-91.

Шелковое управ. 3-96-16.

Инспекция 3-52-01.

Для телефонограмм 4-90-63.

Коммутатор 12-40.

ВСНХ—СССР

Государственное Всесоюзное Об'единение Промышленности

ИСКУССТВЕННОГО ВОЛОКНА

ВОИВ

ПЛОЩАДЬ НОГИНА, ВСНХ СССР, I-ый ПОД'ЕЗД КОМН. № 137 И 7-й ПОД'ЕЗД III-й ЭТАЖ.

Телеграфный адрес. Москва—ВОИВ.

Телефоны: Правление — 5-33-23, коммут. ВСНХ СССР — 1-02-00, доб. 15-23. Предс. правл. Кошкаров А. И. — 1-02-00, доб. 16-30. Зам. пред. правл. Ефимов И. А. Управление делами—5-33-23; 1-02-00, доб. 12-47. Управделами Копыркин П. Н.

ОБ'ЕДИНЯЕТ ВСЕ ФАБРИКИ и СТРОИТЕЛЬСТВА НОВЫХ ПРЕДПРИЯТИЙ ПРОМЫШЛЕННОСТИ ИСКУССТВЕННОГО ВОЛОКНА НА ТЕРРИТОРИИ СОЮЗА ССР

В СОСТАВ ВОИВА ВХОДЯТ СЛЕДУЮЩИЕ ФАБРИКИ ИСКУССТВЕННОГО ВОЛОКНА:

ЛЕНИНГРАДСКАЯ—Ленинград, 30, Пороховые, аллея им. Володарского

КЛИНСКАЯ—ст. Клин, Октябрьской жел. дор.

МОГИЛЕВСКАЯ—г. Могилев (на Днепре), Ленинская ул., д. № 35

МЫТИЩИНСКАЯ—ст. Мытищи, Северной жел. дор.

В проекте постройки: Угрешская, Коломенская.

РСФСР **Управление Государственного Московского** МСНХ

ВИГОНЕВОГО ТРЕСТА

„ВИГОНЬ-ТРЕСТ“

Москва, Б. Черкасский пер., д. № 7. Прием телефонограмм 1-88-26
Телеграфный адрес: Москва-Вигоньтрест.

ПРАВЛЕНИЕ ТЕЛЕФОНЫ:

Упр. Тр. Ключарев Б. С. 1-57-02
Зам. упр. Конатьев И. А. 2-01-35
Юрисконсульт 2-89-18
Сект. упр. делами . . 1-88-26

Произв.-техн. отдел:

Секц. прядильная . . 2-89-54
„ снабж. ф-ки сырьем 2-89-54
„ ватная 2-89-54
„ ткацкая 2-89-54
„ строительная . . . 5-12-95
Пл.-экон. отдел 1-88-30, 2-90-12
Отдел экономики труда 2-89-55
Гл. бухгалтерия 5-85-16, 3-40-02
Отдел кадров 2-89-18
Гараж 4-03-73

ОБ'ЕДИНЯЕТ ФАБРИКИ:

1. Ф-ка имени Маркова (Москва, Почтовая, 34) т. Е. 1-33-34, 2-80.
2. „ Красное веретено (Москва, Кожевническая, 5) т. авт. В. 3-20-56, В. 3-20-49.
3. „ Москворецкая (Москва, Коробейников п., 1) т. 2-29-64
4. „ ФЗУ (Семеновский вал, 7) тел. авт. Е. 2-40-83.
5. „ Новинская, раз'езд Руново, М.-Каз. ж. д. тел. станц. Куровская, Новинск. ф-ка.
6. „ Куровская, ст. Куровская, М.-Каз. ж. д. тел. ст. Куровская, Куровская, ф-ка
7. „ Дороховская, ст. Авсюнино М.-Каз. ж. д. тел. ст. Куровская, Дороховск. ф-ка.
9. „ Палиховская ст. Серпухов, М.-Кур. ж. д. тел. Серпухов 1-40.
10. „ Котонинная ст. Серпухов, М.-Курск. ж.д. тел. Серпухов, Котонинная ф-ка.
11. „ Волжская, ст. Волга, Сев. ж.д. Рыбинск, Волжск. ф-ка им. Розы Люксембург.
12. „ Городковск. Павл.-п., Ниж. кр., тел. 43.
13. „ Ермолинская, д. Ермолино, Боровск. район.
14. „ „Труд“ Бел.-уг.-зав. р. М.О, ст. Оболенская.
15. Гр. Упр. (Сп.-Клепики, с. Екшур) а) Ватн. ф-ка им. **Ленина** (С.-Клепики, д. Егорово) б) Ватн. и пряд. „Смычка“ (Сп.-Кл., с. Задне-Пилево) в) „**Кр. Октябрь**“ (Сп.-Кл. с. Екшур) г) ф-ка им. Дзерж. (д. Ершовск выс.)

Всесоюзный Главный Льнопеньковый Комитет при Наркомземе СССР

„ГЛАВЛЕНКОМ“

Москва, Кузнецкий мост, д. 12, V-й этаж.
Для справок и приема телефонограмм тел. 5-19-19

Председатель комитета **ОДИНЦОВ, Александр Васильевич**, т. 3-64-26
Зам. председателя **ОШМАРИН, Михаил Тихонович**, тел. 5-41-82
Зам. председателя **МАРТЫНОВ Иван Денисович**, тел. 5-06-65
Член комитета **САНКОВ, Иван Иванович**, тел. 2-66-66
„ „ **КУЗНЕЦОВ, Василий Николаевич**, тел. 3-64-18
„ „ **Мер, Натан Ариевич**, тел. 4-73-98
„ „ **КОВАРСКИЙ, Михаил Ефимович**, т. 5-52-93
Ответств. Секретарь. **ХОДАКОВ, Владимир Иванович**, тел 3-64-18
Планово-финансовый сектор тел. 2-66-66
Сектор первичной обработки и реализации продукции т. 4-72-32
Сектор сельскохозяйственного производства, тел. 4-92-07
Сектор снабженческий, тел. 4-92-07
Сектор кадров, тел. 4-28-06
Научно-экспертное бюро по вопросам культуры. Председ. Мартынов, И. Д. тел. 5-06-65
Научно-экспертное бюро по вопросу первичной обработки. Предс. Ошмарин, М. Т., т. 5-41-82
Местком, тел. 4-28-06
Ячейка, тел. 87-91

Главный льнопеньковый комитет СССР

а) составляет и проводит в жизнь общесоюзные планы развития и реконструкции льноводства и коноплеводства, первичной обработки льна и конопли, реализации их урожая и контролирует выполнение этих планов,

б) организует и проводит кампании посева к уборке льна и конопли по планам, утверждаемым в установленном порядке,

в) производит контрактацию льна и конопли через сельскохозяйственную кооперацию,

г) совместно с Народным Комиссариатом Внешней и Внутренней Торговли Союза ССР и Высшим Советом Народного Хозяйства Союза ССР устанавливает планы заготовки льна и конопли и разрабатывает заготовительные и реализационные цены на лен и пеньку, проводит в жизнь планы заготовки льна и конопли,

д) организует льноводные и коноплеводные совхозы,

е) разрабатывает и проводит в жизнь мероприятия, содействующие коллективизации льноводных и коноплеводных хозяйств,

ж) организует строительство и эксплоатацию заводов по первичной обработке льна и конопли, находящихся в непосредственном ведении „Главленкома“,

з) контролирует и наблюдает за производством действующих и строительством новых, находящихся в ведении других организаций, заводов по переработке льна и конопли

и) организует научно-исследовательскую работу по льну и конопле,

к) руководит подготовкой кадров для льноконоплеводного хозяйства.

ВСЕСОЮЗНОЕ ОБЪЕДИНЕНИЕ ПО ХЛОПКОВОДСТВУ

Главный Хлопковый Комитет НКЗ СССР

„ГЛАВХЛОПКОМ"

г. Ташкент, ул. Ирджарская, дом Об'единения.

Главхлопком имеет своей целью всемерное развитие хлопководства, перестройку его на основе крупного обобществленного механизированного хозяйства в соответствии с общими задачами социалистической реконструкции сельского хозяйства, создание прочной сырьевой базы для текстильной промышленности, а также руководство хлопковой промышленностью и ирригационным строительством, связанным с хлопководством.

В ведении Главхлопкома имеются тресты общесоюзного значения: Совхозхлопок, Хлопкотрест, Рассадхлопок, Хлопстрой, Хлопснабжение, Средазводстрой, Средазводпроиз, Научно-исследовательский институт по хлопководству (НИХИ), Институт водного хозяйства и ряд учебных заведений высших и средних, в том числе и Средне-Азиатский хлопково-ирригационный политехнический институт (САХИПИ).

Главхлопком состоит также акционером смешанного Акционерного о-ва «Персхлопок» и ведет заготовки хлопка на территории западного Китая с центром в г. Кашгаре.

ВСНХ—РСФСР

Государственное Всероссийское Республиканское объединение швейной промышленности

„ГОСШВЕЙПРОМ"

ПРАВЛЕНИЕ: Москва, Ильинка, пр: Владимирова (б. Юшков п.) № 9.
Телефон для справок 1-95-80.
Телеграфный адрес: МОСКВА—ГОСШВЕЙПРОМ

ОБЪЕДИНЯЕТ:

снабженческо-сбытовую деятельность, а также выполняет функции планирования, регулирования и техруководства трестов и автономных предприятий.

1. Москвошвей, г. Москва
2. Ленинградодежда, г. Ленинград
3. Нижшвейпром, г. Н. Новгород
4. Севкавшвейпром, г. Ростов н/Дону
5. Тулпромкомбинат, г. Тула
6. Сталтекстильтрест, г. Сталинград
7. Крымшвейпром, г. Симферополь
8. Средне-Волжский швейн. трест, г. Самара
9. Запшвейпром, г. Смоленск
10. Ившвейпром, г. Ив.-Вознесенск
11. Волшвейпром, г. Вологда
12. Ново-сибирская ф-ка „Автомат", г. Новосибирск
13. Уральский шв. трест г. Свердловск
14. Саратовская шв. ф-ка, г. Саратов
15. Хабаровская швейная ф-ка, г. Хабаровск
16. Таттекстильконбинат, г. Казань
17. Егорьевский райкомб., г. Егорьевск
18. Башкирск. шв. ф-ка, г. Уфа
19. Иркутская шв. ф-ка, г. Иркутск
20. Калужский швейпром, г. Калуга

Телефоны:

Председатель правления т. Решетко, П. В. 5-47-26

Зам. председателя и зав. отделом экономики труда и кадров Силина А. Я. 4-68-52

Зам. председателя и зав. планово-экономич. отделом Соколинский Г. М. 4-58-59

Член правления и зав. отделом снабжения и производства Никулин А. Д. 4-58-65

Член правления и зав. коммерческо-финан. отделом Домбровский В. А.

Гл. бухгал. Дроздов П. С. 4-58-59

Зав. администр. хоз. отд. Светлов Н. М. 1-95-80

РЕАЛИЗУЕТ: продукцию швейной промышленн. через кооперацию, торги и собственную торговую сеть

ГОСУДАРСТВЕННЫЙ ТРЕСТ „КАРДО-ЛЕНТА“

Государственный трест «Кардо-Лента» производит выработку технических изделий для государственной текстильной промышленности, из коих значительная часть служила предметом импорта.

Трест организован в 1925 году и к 27/28 году работал в составе 5 предприятий.

В 1927/28 г. в состав треста были исключены ф-ки Иваново-Вознесенского треста и полностью Катушечно-челночный трест (исключая Ржевской ф-ки).

В I-ом квартале 1928/29 г. произведена концентрация деревообделочного производства на Костеревской и Петушинской фабриках и кожевенного производства, сконцентрированного на Кожзаводе № 1.

В 1929/30 г. организована ф-ка „Автомат“ для выработки металло-изделий. В состав треста входят в настоящее время 11 предприятий, расположенных в Московской, Ив.-Вознесенской и Ленинградской областях.

ГЛАВНЫЕ ВИДЫ ВЫРАБАТЫВАЕМЫХ ИЗДЕЛИЙ:

1. Кардная лента (шерсть хл.-бум., крестьянская и техническая колковая). 2) Шпули бумажные и деревянные всех систем. 3) Катушки бумажные и деревянные всех систем. 4) Челноки деревянные и фибровые разных систем. 5) Погонялки грабовые. 6) Берда и ремизы бумажные и металлические. 7) Кожев. и технич. изделия. 8) Иглы технические и трикотажные. 9) Бегунки прядильные и крутильные. 10) Планки кардные, вальянные, щипальные и волчковые и др. изделия для текстильной промышленности.

Количество производственных рабочих и служащих на 1/X—30 г.—5108 ч. количество служащих 103 ч.

Основной капитал треста составляет 15 милл. руб. Выпуск продукции по ф.-зав. себестоимости на 30/31 г. запроектирован в сумме 22000 т. руб., а по оптово-отпускным ценам—24800 т. руб.

Реализация продукции треста производится преимущественно через „Текстильснабжение“ В. Т. О.

Прибыль за 27/28 г. составила 2415 т. р., за 28/29 г. выразилась в размере 170 т. р. в связи с значительным снижением отпускных цен и предложением правления ВТО вести работу с минимальной прибылью.

В 1929/30 г. трест организует ряд новых производств в том числе игл для трикотажной промышленности, фибровых челноков взамен деревянных, кардных шляпок и др.

Адрес Треста:—Москва, Таганская ул. 28.

Телеграфный адрес: Москва, Кардо-лента.

ВСНХ — РСФСР

ГОСУДАРСТВЕННОЕ ВСЕРОССИЙСКОЕ

Об'единение Льнопеньковой Промышленности

ЛЬНОПЕНЬКОПРОМ

ПРАВЛЕНИЕ: МОСКВА, НИКОЛЬСКАЯ, № 10/2.

ТЕЛЕФОНЫ:

Председатель правл. ХРОНИН В. Н.	2-85-01
Зам. пред. правлен. ЧЕРЕТАЕВ П. В...	3-70-73
Члены правления ДЕРИН, Г. С.	2-19-69
ШУМИЛОВ, И. А .	3-83-16
СТЕПАНЕНКО, Н. П.	3-70-73
АСТАШЕВ, Г. А. .	2-36-15
СЕРГЕЕВ, А. А. . .	1-50-76
Секр. правления	2-85-01
Администр.-хозяйственн. управление .	5-58-74
Фин.-коммерческое управление	2-36-05
Планово-коммерч. управление	1-50-52
Главная бухгалтерия	4-93-48
Производств.-техническое управление	4-62-90
Управл. кап. строит. рац. и реконстр.	3-81-76
Упр. кадров и эконом. труда	1-50-76

ОБ'ЕДИНЯЕТ ВСЕ ЛЬНОПЕНЬКОВЫЕ ПРЕДПРИЯТИЯ НА ТЕРРИТОРИИ РСФСР:

ЗАВОДЫ ПЕРВИЧНОЙ ОБРАБОТКИ ЛЬНА И ПЕНЬКИ. ЛЬНО- И ПЕНЬКОЧЕСАЛЬНЫЕ ФАБРИКИ. ЛЬНОПРЯДИЛЬНО ТКАЦКИЕ ФАБРИКИ. ВЕРЕВОЧНО-КАНАТНЫЕ ФАБРИКИ. СЕТЕ-ВЯЗАЛЬНЫЕ Ф-КИ. ПЕНЬКОДЖУТОВЫЕ Ф-КИ, ТЕРМО-ИЗОЛЯЦИОННЫЕ ЗАВОДЫ.

ПРОИЗВОДИТ ЗАГОТОВКУ ЛЬНА И ПЕНЬКИ.

ТЕЛЕГРАФНЫЙ АДРЕС: МОСКВА, ЛЬНОПЕНЬКОПРОМ.

МСНХ РСФСР

МОСКОВСКИЙ ОБЛАСТНОЙ ГОСУДАРСТВЕННЫЙ ТРЕСТ

„МОСШЕРСТСУКНО“

Москва, ул. Первого мая, 3.

Телефоны: 2-69-65, 2-69-66, 3-15-37, 3-16-61, 2-89-56, 3-97-13, 2-72-08.

ТРЕСТ ОБ'ЕДИНЯЕТ ФАБРИКИ:

1. „ШЕРСТЬ-СУКНО“—Москва, Малая Семеновская, дом № 10, тел. 2-96, авт. Е 2-41-82
2. Им. ПЕТРА АЛЕКСЕЕВА—Петровско-Разумовское, 4-00
3. Им. ВОЛОДАРСКОГО—Москва, 2-й Кожевниковский пер., дом № 13/14, тел. 2-91-24
4. ХЛЕБНИКОВСКАЯ—ст. Хлебниково, Север. жел. дор. Телефон № 27, загородная
5. ИМЕНИ 1-го МАЯ—Гор. Дмитров, Московской Области, загородная
6. ДЕДЕНЕВСКАЯ—ст. Влахернская, Савеловской ж. д., поселок Деденево, загородная
7. СЕРГИЕВСКАЯ ГРУППА—город Сергиев, загородная
8. Им. КРАСНОЙ АРМИИ—село Мурмино, Рязанского округа загородная
9. Ф-ка „КРАСНЫЙ ОКТЯБРЬ“—гор. Боровск, загородная
10. СПАРТАК—ст. Быково, Казанск. ж. д., загородная
11. ИЗМАЙЛОВСКАЯ—„ВОЗРОЖДЕНИЕ“, Измайловский вал, телеф. Е 2-40-31.

ТРЕСТ ВЫРАБАТЫВАЕТ:

сукно, трико, драп и одеяла.

1-е Ленто-Ткацкое и Плетильное Об'единение

Мостекстильшвейсоюза

Правление: Москва, Ветошный ряд, д. 9, пом. 4, 5, 6 и 7, тел. 2-61-36.
Фабрика № 1. Москва, Мещанская ул., Больничный пер., дом 9, тел. 70-94 и 2-19-85.
Фабрика № 2. Москва, Б. Тульская, Духовской пер. д. 9, т. В. 5-32-36.
„ **№ 3.** „ Старо-Кирочный пер., д. 4, тел. Е. 1-21-95.
„ **№ 4.** „ Благуша, Кирпичная ул., д. 6, тел. Благуша 42.
Базисный склад и гараж. Москва, Посланников пер., дом 8, телеф. Е. 1-21-23 Черкизово 38.
Школы Ф. З. У. и Вр. Ш. на 120 чел. Москва, Посланников п., д. 8.

Предправления т. Малышев, С. Г.
Зам. предправл.—завед. фин. ком. частью т. Григорьев, И. А.
Член правления зав. снабжением т. Слицан, А. Я.
Главный технорук-инженер и зав. произв. отд. т. Сахаров, А. М.
Чл. пр. зав. орг. отд т. Завьялов, Н. А.
Юрисконсульт т. Смирнов, В. В.

Директор фабрики № 1 т. Текотин И. П.
Технорук „ № 1 т. Сергеев, И. М.
Директор „ № 2 т. Соколова, Е. Т.
Технорук „ № 2 т. Сахаров, А. М.
Директор „ № 3 т. Волков, А. П.
Технорук „ № 3 т. Лаврухин, М. Я.
Директор „ № 4 т. Першин.

ВЫРАБАТЫВАЕТ:

Ленту всевозможных назначений, цветов и размеров—техническая, обувная, киперная, изоляционная, погонялочная, завязочная и др.

Шнур технический, бельевой, обувной, спортивный, пломбирный, поясной, флачной, хлопчато-бум., льняной, мишурный, комбинированный и др.

Фитиль всех видов.

Золото-канительные изделия: мишура технич. и для вышивки, канитель, бахрома, кисти, галуны, кавказские, татарские, азиатские и др.

Галантерейные сутажи, плетежки, городки, альпака, подвязки, подтяжки, резиновые вздержки.

Кружева разных артикулов. **Резино-ткацкие** изделия.

Экспорт: Персия, Монголия, Китай.

НКЗем СССР

Всесоюзный Государственный трест новых лубяных волокон

„НОВЛУБТРЕСТ“

для справок телефон В 5-39-15

ЗАДАЧАМИ ТРЕСТА ЯВЛЯЮТСЯ:

1) разведение кендыря, кенафа, рами и других новых лубяных прядильных культур, 2) их первичная обработка и 3) использование волокна этих растений и отходов, получаемых в результате их обработки.

ПРАВЛЕНИЕ (МОСКВА) состоит из следующих лиц:

1) Председатель — *Краснощеков Александр Михайлович* (Варшавское шоссе, 9. Тел. В 5-39-00).

2) Зам. председателя—*Шамшин Петр Иванович* (Москва, Варшавское шоссе, 9. Тел. В 5-39-00).

3) Члены правления: *Шурыгин Иван Егорович* (Москва, Варшавское шоссе, 9. Тел. В 5-39-00.

Урываев Алексей Семенович (Москва, Варшавское шоссе, 9. Тел. В 5-39-00).

УПОЛНОМОЧЕННЫЕ ПРАВЛЕНИЯ НАХОДЯТСЯ:

1) **В Ташкенте**
2) **В Алма-Ате**
3) **В Краснодаре**
4) **В Баку**
5) **В Махач-Кале**
6) **В Одессе**
7) **В Тифлисе**
8) **В Астрахани**

СОВХОЗЫ ТРЕСТА:

В Узбекистане — Чирчикский.

В Туркменистане — Чарджуйский

ККАО: Шабаз с хутор.: Бий-Базар. Ак-Бет-АтауиШейх-Абаз-Али

В Казакстане: Кара-Узяк, Караул-Тюбе, Талды-Арал, Основа, Чиликский, Муюмкумский

В Киргизии — Чуйский.

Сев.-Кавказский край: Стрелка, Кубань, Адамиевский, Чехракский, Ульский

Закавказский район: Колхидский, Цнорис-Цхали, Зугдидский, Самурский, Наримановский, Хачмасск. пункт, Ленкоранский, Старо-Карановский, Ланчхутский, Чагринский

Дагестанск. район: Красн. Дагестан, Присулакский, Таловский, Бороздинский

„СОЮЗХЛОПТРЕСТ"

ТРЕСТ ХЛОПКООЧИСТИТЕЛЬНОЙ ПРОМЫШЛЕННОСТИ СССР

ПРАВЛЕНИЕ: г. Самарканд, Коммунистическая ул. № 7

ФИЛИАЛЫ: Таджикская райконтора—г. Сталинабад; Хорезмская райконтора —г. Ново-Ургенч.

ПРОИЗВОДСТВО: переработка, очистка хлопко-сырца на хлопкоочистительных заводах: выпуск хлопкового волокна и линтера для текстильных фабрик, умока и ахлата для ватных фабрик, маслосемян для маслобойных заводов.

В сезон 1929/30 г. переработано 850000 тонн хлопко-сырца.
выпущено 272000 „ хлопко-волок.
получено 563000 „ семян.

Производственная программа на сезон 1930/31 г. 432000 „ тонн-волокна.

Перечень предприятий (хлопзаводов):

УзССР.

№ 1, 2, 3, 4—гор. Андижан
№ 5 —сел. Курган-Тюбе
№ 6 — „ Кокан-Кишлак
№ 7 — „ Хакул-Абад
№ 9 — „ Уч. Курган
№ 16 —гор. Ассаке
№ 20 —сел. Федченко
№ 21 — „ Шаарихан
№ 25 — „ Ташлак
№ 26 —гор. Фергана
№ 27 —сел. Яр.-Мазар
№ 28 —гор. Фергана
№ 30, 31, 32— „ Наманган.
№ 41, 42, 43 — „ Коканд
№ 49, 51 — „ Ташкент
№ 53 —сел. Алимкент
№ 54 — „ Пскент
№ 55 — „ Кауфманская
№ 56 — „ Чиназ
№ 58 —гор. Мирзачуль
№ 66 — „ Самарканд
№ 68 — „ К.-Курган
№ 75 —сел. Каракуль
№ 76 — „ Кермине
№ 77 —гор. Термез
№ 73 и 78 — „ Н.-Бухара
№ 79 — „ Китаб
№ 80 —сел. Зирабулак
№ 81 — „ Дейнау
№ 84 —гор. Н.-Ургенч
№ 85 — „ Гурлян
№ 86 —сел. Ханки
№ 90 — „ Мангит
№ 91 — „ Хазараси

ИТОГО по УзССР 43.

ТАДЖССР.

№ 95 —сел. Файзаб. Кала
№ 96 — „ Джиликуль
№ 97 —гор. Кург-Тюбе
№ 98 — „ Сталинабад
№ 99 —сел. Куляб
№ 100 — „ Регар
№ 101 — „ Пархар
№ 102 — „ Шаартуз
№ 44 —гор. Ходжент

ИТОГО по ТаджССР 9.

ТССР.

№ 104 —гор. Мерв
№ 105 —сел. Иолотань
№ 106 —гор. Ашхабад
№ 107, 108 — „ Чарджуй
№ 109 — „ Керкичи
№ 110 —гор. Ташауз
№ 111 — „ Чикишляр
сел. Байрам-Али (Комбинат с масловод).

ИТОГО по ТССР 9

КирАССР.

№ 8 —сел. Кара-Су.
№ 63 —гор. Фрунзе
№ 103 —сел. Кетмень-Тюбе

ИТОГО по КАССР 3

Кар. Кал. АССР.

№ 88 —сел. Ходжейли
№ 89 —гор. Туркуль
№ 93 —сел Чимбай

ИТОГО по ККАССР 3

КазССР.

№ 52 —сел. Келес
№ 57 —ст. В.-Алексеевская
№ 60 —гор. Туркестан
№ 61 — „ Чимкент
№ 62 — „ Джаркент

ИТОГО по КазССР 5

ИТОГО по Ср. Азии 72

Закавказская СФСР.

№ 201 — ст. Норбащен
№ 202 —гор. Эривань
№ 203 — ст. Сардарабад
№ 204 — „ Шулавери
№ 205 — „ Акстафа
№ 206 —гор. Ганджа
№ 208 — ст. Евлах
№ 211 — „ Уджары
№ 213 — „ Софир-Абад
№ 215 — „ Мирза-Давудлы
№ 216 и 217 — гор. Сальяны

ИТОГО по Закав. СФСР 12

Новые хлопковые районы.

Украинская ССР.

№ 301 —гор. Херсон

Крымская АССР.

№ 302 —гор. Керчь

Дагестанская АССР.

№ 308 —гор. Хасав-Юрт

РСФСР Сев.-Кавказ.

№ 303 — ст. Славянская
№ 304 —гор. Анапа
№ 305 — „ Темрюк хут. Сенной
№ 306 — „ Прикумск
№ 306 — ст. Алпатово
№ 309 —гор. Астрахань

ИТОГО 9

ВСЕГО 93 завода

ЛЕНИНГРАДСКИЙ ГОСУДАРСТВЕННЫЙ ТЕКСТИЛЬНЫЙ ТРЕСТ

„ЛЕНИНГРАДТЕКСТИЛЬ“

ПРАВЛЕНИЕ: Ленинград, Проспект 25 Октября № 12. Тел. 150-13, 536-96, 428-62, 28-85, 21-61, 452-13, и 140-20.

Об'единяет 20 текстильных фабрик.

1) Ниточная фабрика им. **Халтурина.**
2) Ниточная фабрика „**Советская Звезда**“
3) Ниточная фабрика „**Красная Нить**“
4) Прядильно-ткацкая фабрика „**Красный Маяк**“
5) Прядильно-ткацкая фабрика „**Рабочий**“
6) Прядильно-ткацкая фабрика им. **Ногина**
7) Прядильно-ткацкая фабрика им. **Анисимова**
8) Прядильно-гардинная фабрика „**1-е Мая**“
9) Прядильная фабрика „**Равенство**“
10) Прядильная фабрика „**Веретено**“
11) Прядильно-ткацкая фабрика „**Октябрьская**“
12) Ткацкая и красильная фабрика им. **Желябова**
13) Ткацкая фабрика им. **Дзержинского**
14) Ситценабивная фабрика им. **Веры Слуцкой**
15) Ситценабивная фабрика им. **Петра Алексеева** в Шлиссельбурге
16) Трикотажно-чулочная фабрика „**Красное Знамя**“
17) Фабрика шерстяных изделий и технических сукон „**Красный Ткач**“
18) Фабрика шерстяных изделий им. **Бела-Кун**
19) Угарно-прядильная фабрика им. **Лебедева**
20) Ремизная фабрика „**Борьба**“

БРЕЗЕНТО-ПОШИВОЧНАЯ
И КРАСИЛЬНО-АППРЕТУРНО-ОТДЕЛОЧНЫЕ Ф-КИ
артели ИНКООПТРУД Мособлкоопинсоюза

(быв. 182, 241 арт.)

ПРАВЛЕНИЕ: Зарядье, Кривой пер., 11. **Тел. 4-10-75, 39-40.**
ФАБРИКИ: № 1—ул. Карла Маркса, 9. **Тел. 4-91-09.**
№ 2—Кривой пер., 11. **Тел. 39-40.**
№ 3—Дербеневская наб., 24. **Тел. В-3-22-37.**

ФАБРИКИ ПРОИЗВОДЯТ:

крашение, отбелку, отделку, начес, стрижку разных бумажных, льняных, пеньковых и шерстяных тканей; отпарку, тиснение плюша и бархата; плиссировку, химическую чистку и механическую выколотку ковров; химическую пропитку брезентов, тканей; пошивку: брезентов, палаток датского, шведского, гессенского и др. типов; производство всевозможных пошивочных изделий по чертежам; производство дерматина и переплетного гранитоля.

МОСТЕКСТИЛЬШВЕЙСОЮЗ

Первое Московское Производственно-Кооперативное Товарищество

„БЕРДО-РЕМИЗ“

МЕХАНИЧЕСКОЕ ПРОИЗВОДСТВО БЕРД ВАРНЫХ И ПАЯНЫХ ДЛЯ ВСЕХ ТКАНЕЙ, РЕМИЗ, ЗУБА БЕРДОЧНОГО, ШНУРА СЕЛЬФАКТОРНОГО, ТЕХНИЧЕСКОГО, ШПУЛЬ БУМАЖНЫХ И ДР.

ПРАВЛЕНИЕ: Ульяновская, 15. Телефон 1-25-32.

ФАБРИКА: Бердо-Ремизная и Шнуровочная Ульяновская, 15.

Шпульная—Б. Почтовая, 20. Тел. 4-13-80.

Текущий счет: Таганское а-во Госбанка № 34.

ТЕКСТИЛЬНЫЙ СПЕЦИАЛЬНЫЙ ЦЕНТР ВСЕКОПРОМСОЮЗА

„ТЕКСТИЛЬЦЕНТР ВСПК“

Адрес: Москва, Петровка, д. № 10, тел. 5-99-37 и 1-90-65

Телеграфный адрес: Москва—Текстильцентр

Пред. правления тов. Фролов.

„**Текстильцентр**“ **содействует развитию промыслов:** текстильного, трикотажного, швейного, кружевного, строчно-вышивального, пеньково-веревочного, сете-вязального, ремонта платья и трикотажа.

„**Текстильцентр**“ планирует производственную и оперативную деятельность текстильной промысловой кооперации.

„**Текстильцентр**“ содействует развитию кооперативных организаций и осуществляет задачи производственного кооперирования и коллективизации промыслов, технической конструкции и технически-производственного инструктирования промыслов.

„**Текстильцентр**“ ведет оперативную работу по снабжению и сбыту изделий текстильной кооперации.

„**Текстильцентр**“ составляет планы капитального строительства, составляет кон'юнктурные обзоры, улучшает качество и снижает себестоимость продукции текстильной кооперации.

ТРАНСПОРТНЫЕ УЧРЕЖДЕНИЯ И ОРГАНИЗАЦИИ

УПРАВЛЕНИЕ МОСКОВСКО-ОКСКОГО РЕЧНОГО ТРАНСПОРТА

(ГОСПАРОХОДСТВО)

Москва, Мясницкая, 3

Производит перевозки грузов и пассажиров по всей реке Оке и ее притокам (Москва—Н.-Новгород—Вязники—Калуга). Госпароходство имеет 5 районных Управлений: в Москве, Н. Новгороде, Вязниках, Серпухове и Касимове, которые самостоятельно выполняют местные перевозки.

Госпароходство имеет хорошо оборудованные пароходы. Поездка на пароходе дает лучший отдых.

Имеется отдельная транзитная пассажирская линия Москва—Н. Новгород. Срочная грузовая линия железных крытых барказов Москва—Н. Новгород, приспособленных для перевозки ценных грузов.

Госпароходство имеет буксирный флот для перевозки массовых грузов (стройматериалов, древесины, нефтепродукта и пр.). В смешанном ж.-д.-водном сообщении грузы принимаются к перевозке через Москву, Рязань, Шилово, Муром и Дзержинск.

Перевозки по воде—самый дешевый способ передвижения грузов.

ВСЕСОЮЗНОЕ ОБ'ЕДИНЕНИЕ ГРАЖДАНСКОГО ВОЗДУШНОГО ФЛОТА при СТО

„ВОГВФ"

Москва, центр, Никольская 5. Телеграфн. адрес:
МОСКВА — „ГРАЖДВОЗДУХОФЛОТ"
для справок и телефонограмм телефон 5-58-69.

1. Московское управление.

Ленинградское шоссе, аэропорт.

а) существующие линии

1) Москва—Харьков (исключит.) — 700 км.
2) Москва—Оренбург (включ.) — 1300 км.
3) Москва—Свердловск (включ.)—1485 км.
4) Свердловск — Магнитогорск — 485 км.

б) открываемые в 1931 году

1) Москва—Смоленск—Минск—(исключит.)
2) Москва—Воронеж—Сталинград
3) Москва—Бобрик-Донской

2. Ленинградское управление.

б) открываемые в 1931 году

1) Ленинград — Петрозаводск

3. Северные линии.

а) существующие линии

1) Архангельск — Сыктывкар — 930 км.

б) открываемые в 1931 г.

1) Архангельск — Онега

4. Средне-Азиатское управление.

1) Оренбург (исключит.)—Ташкент 1700 км.
2) Ташкент—Сталинабад ..... 963 „
3) Ташкент—Кабул ..... 1140 „
4) Сталинабад—Куляб ..... 180 „
5) Сталинабад—Хорог ..... 500 „
6) Сталинабад—Гарм ..... 170 км.
7) Чарджуй—Ташауз ..... 469 „
8) Ташкент—Чарджуй ..... 630 „
9) Ташкент—Андижан—Ош ..... 305 „
10) Ташкент—Фрунзе (исключ.) ... 545 „

5. Казакское управление.

а) существующие линии

1) Фрунзе (включ.)—Алма-Ата... 210 км.
2) Алма-Ата—Семипалатинск .... 1100 „
3) Сергиополь—Кустанай (включ.) 1400 „
4) Сергиополь—Бахмы ..... 254 км.
5) Семипалатинск—Риддер..... 240 „

б) открываемые в 1931 году

1) Караганда—Кеунград—Талды Курган.

6. Сибирское управление.

а) существующие линии

1) Свердловск (исключит.)—Красноярск (включит.) ..... 2220 км.
2) Новосибирск—Кузнецк ..... 451 км.

7. Восточно-Сибирское управление.

а) существующие линии

1) Красноярск (искл.)—Иркутск . 995 км.
2) Иркутск—Якутск ..... 2705 „
3) Иркутск—Бадайбо ..... 1778 км.
4) Верхнеудинск—Улан-Батор.... 540 „

б) открываемые в 1931 году

1) Иркутск—Рухлово (включит.)

8. Дальне-Восточное управление.

а) существующие линии

1) Хабаровск—Оха н/с. ..... 1180 км.
2) Хабаровск—Александровск н/с.... 930 „
3) Николаевский—Петропавловск. — „

б) открываемые в 1931 году

1) Рухлово—(исключит.)—Хабаровск—Владивосток

9. Украинское управление.

а) существующие линии

1) Харьков (включит.)—Ростов—Минводы (исключит.)..... 900 км.
2) Харьков (включит.) — Ростов — Сочи (исключит.).....855 км.

б) открываемые в 1931 году

1) Харьков (включ.)—Одесса
2) Харьков (вллюч.)—Симферополь
3) Шахты — Артемовск
4) Харьков (включ.) — Сталино — Мариуполь—Бердинск

10. Закавказское управление.

а) существующие линии

1) Минводы (включ.)—Баку..... 900 км.
2) Баку—Тифлис ..... 525 „
3) Баку—Пехлеви..... 390 км.

б) открываемые в 1931 году

1) Сочи (включ.)—Сухум—Тифлис

ПОМИМО ЭКСПЛОАТАЦИИ ВОЗДУШНЫХ ЛИНИЙ, САМОЛЕТЫ „ВОГВФ“ ПРОВОДЯТ РАБОТЫ ПО АЭРОСЪЕМКЕ, БОРЬБЕ С ВРЕДИТЕЛЯМИ СЕЛЬСКОГО ХОЗЯЙСТВА, ОБСЛУЖИВАНИЮ ЗВЕРОБОЙНЫХ ПРОМЫСЛОВ И ПО ДРУГИМ ВИДАМ ПРИМЕНЕНИЯ АВИАЦИИ В НАРОДНОМ ХОЗЯЙСТВЕ И ОРГАНИЗУЕТ ПОЛЕТЫ В АРКТИКУ.

ВСЕСОЮЗНОЕ ОБ'ЕДИНЕНИЕ СКЛАДОЧНОГО И ТРАНСПОРТНО-ЭКСПЕДИЦИОННОГО ДЕЛА

„СОЮЗТРАНС"

НКПС

ТРАНСПОРТИРОВАНИЕ ГРУЗОВ ПО ВСЕМ ПУТЯМ СООБЩЕНИЯ

ХРАНЕНИЕ ГРУЗОВ НА СОБСТВЕННЫХ ОБОРУДОВАННЫХ СКЛАДАХ

АВТО - ГУЖЕВЫЕ ПЕРЕВОЗКИ В ГОРОДАХ И НА ДАЛЬНИХ ТРАКТАХ

ВЫПОЛНЕНИЕ ТРАНСПОРТНО - ЭКСПЕДИЦИОННЫХ ОПЕРАЦИЙ ПО ИМПОРТНО-ЭКСПОРТНЫМ ГРУЗАМ. ПРОДАЖА ПАССАЖИРСКИХ БИЛЕТОВ. УПАКОВОЧНЫЕ МАСТЕРСКИЕ

ПРАВЛЕНИЕ: Москва, Ильинка, 4, пом. 615 тел. 2-50-52 и 3-16-78.

ОБЛАСТНЫЕ КОНТОРЫ: Московская, Харьковская, Киевская, Западная (Смоленск), Иваново-Вознесенская, Белорусская (Минск), Зап. Сибирская (Новосибирск), В. - Сибирская (Иркутск), Урало-Башкирская (Свердловск), Д. - Восточная (Хабаровск), Закавказская (Тифлис), Сев. - Кавказская (Ростов/Дон), Центрально - Черноземная (Воронеж), Казакская (Алма-Ата), Таджикская (Сталинабад), Туркменская, (Ашхабад), Узбекская (Ташкент), Н.-Волжская (Саратов), Ср.-Волжская (Самара), В.-Волжская (Н. Новгород), Татарская (Казань), Сев.-Зап. (Ленинград), Киргизская (Фрунзе).

Около 500 филиалов по СССР во всех пунктах значительного грузооборота.

Телеграфный адрес повсеместно „СОЮЗТРАНС"

Советский Торговый флот

„СОВТОРГФЛОТ“

Адрес: Москва, Н. Басманная, 2, Тел. общий коммут. 1-06-00 доб. 4-07, 6-41.

В задачи Совторгфлота входит:

1) Производство товаро-пассажирских перевозок по всем морям СССР и со всеми заграничными портами.

2) Производство погрузочно-разгрузочных работ, связанных с этими перевозками и транспортно-экспедиторские операции.

3) Осуществление мероприятий по развитию и поддержанию торговых портов СССР.

Для осуществления этих мероприятий Софторгфлот имеет на местах морских бассейнов—бассейновые управления.

1) Управление Балтийского бассейна

Ленинград, Межевой канал, 5. тел. Морского агенства 567-12 и 552-15.

Коммерческий отдел № 80-13.

Транспортный отдел 216-02 и 58-98.

Управление Балтийского бассейна поддерживает **срочные линии:** 1) Ленинград — Лондон Гамбург — Штеттинг. 2) Ленинград—Гамбург—Бельгия—Голландия—Стокгольм. 3) Прибалтика—Лондон — Гамбург (в зимнее время).

Регулярные линии: Прибалтика—Бельгия (в зимнее время) Гамбург—Мурманск—Континент.

Грузовая линия: Черноморско-Балтийское направление.

2) Управление Черноморского бассейна

Одесса; ул. Лассаля 2, тел. 85-25-03 и 23-30
Срочное товаро-пассажир. сообщение;

1) По Крымско-Кавказской линии между Одессой и Батумом.
2) По Николаевской линии между Одессой и Николаевым.
3) По Херсонской линии между Одессой и Херсоном.
4) Ближне-Восточной линии между Одессой и Александриеи.
5) Анатолийская линия между Батумом и Стамбулом.
6) Курортная линия, Ялтинская между Ялтой, Симеизом, Алупкой и Гурзуфом и Алуштой.
7) Новороссийская линия между Новороссийском, Анапой и Геленджиком. Грузовые перевозки—в разных направлениях в большом и малом каботаже и за границу.

3) Управление Азовского бассейна, Ростов н/Д. Порт.

Товаро-пассажирское сообщение между:

1) Ростовом портами Азовского моря до Ялты.
2) 2-ая линия Ростов—порты Азовского моря—Батум.

4) Управление Северного бассейна

1) Архангельск, улица Энгельса дом № 1.

Товаро-пассажирское сообщение:

1) Архангельск—Мурманск
2) Архангельск—Печора.

5) Управление Дальне-Восточного бассейна

Владивосток Нижне-Портовая ул. дом № 3.
Товаро-пассажирское движение—производится между портами побережья Тихого океана, Камчатки, Сахалина и ежегодно совершает рейсы по Сев. Ледовитому океану к устью реки Колыйма (Сев. Якутия). Помимо этого совершает регулярные рейсы в Японию.

6) Управление Каспийского бассейна

Адрес: Баку, ул. Джанаридзе дом № 5. Тел. 36-63.
Товаро-пассажирское сообщение по линиям.

1) Астрахань—Махач-Кала, Баку—Красноводск.
2) Астрахань—Форт Александровск—Махач-Кала.
3) Баку—Ленкорань—П. Ильич и Аз. Астара.
4) Баку—Ленкорань—П. Ильич—Ленкарань.
5) Красноводск—Челекен—Гассан-Кули.
6) Баку—Пехлеви заграничные линии и обратно.
7) Баку—П. Астара—Пехлеви—Чемхала—Шахсувар—Мешедеесер—Бендер-Гязь и обратно.

По вопросам перевозок эмигрантов и иммигрантов существует пассажирская контора Совторгфлота.

Москва центр, Кузнецкий Мост, № 20.

ГОСУДАРСТВЕННОЕ ПРЕДПРИЯТИЕ
под наименованием
„Экспедиция подводных работ на морях и реках Союза ССР“
„ЭПРОН“

Главное управление: Москва, Рождественка, 6. Адрес для телеграмм: Москва — „ЭПРОН“.

Управление северной базы „ЭПРОНА“: Ленинград, Набережная Кр. флота, № 34. Адрес для телеграмм: Ленинград, „ЭПРОН“.

Управление южной базы „ЭПРОНа“: Севастополь, Таможенная ул., № 5. Адрес для телеграмм: Севастополь—„ЭПРОН“.

„ЭПРОН“ является Всесоюзным предприятием действующим на началах хозяйственного расчета в ведении
Народного Комиссариата Водного Транспорта СССР.

В задачи „ЭПРОНА“ входит:

а) Под'ем затонувших судов и другого имущества.
б) Производство всякого рода подводно-строительных водолазных и подрывных работ.
в) Производство аварийно-спасательных работ.

Народный Комиссариат Водного Транспорта

Всесоюзное Об'единение Речного Транспорта

„ВОРТ"

Москва, Красные ворота, Н. Басманная, 2

Адрес для телеграмм: „Москва — ВОРТ"

Тел.: коммут. 1-06-00, доб. 78; гор. 2-99-24.

Всесоюзное об'единение речного транспорта является государственным транспортным предприятием, действующим на началах хозяйственного расчета и организованным с целью эксплоатации речного транспорта СССР.

В задачи ВОРТ'а входит: 1) составление планов перевозок по внутренним водным путям и выполнение этих перевозок, 2) производство погрузочно-разгрузочных работ, связанных с этими перевозками, 3) управление землями, предоставленными внутреннему водному транспорту, 4) усиление и развитие речного флота путем приобретения, заказа и постройки судов, 5) организация предприятий речного транспорта на местах, 6) производство эксплоатационного развития внутренних водных путей, 7) содержание внутренних водных путей и улучшение условий судоходства и сплава, 8) организация применения новейших достижений техники и обмена опытом между транспортными предприятиями, 9) разработка тарифов на перевозку пассажиров, багажа и грузов на судах государственного речного флота и представления их на утверждение Тарифного комитета.

Перечень местных Управлений речным транспортом (Госречпароходства) с указанием границ:

НАИМЕНОВАНИЕ	МЕСТОПРЕБЫВАНИЕ	ГРАНИЦЫ РАБОТЫ
1. **Волжское**	г. Н.-Новгород	р. Волга от Рыбинска (искл.) до устья со всеми притоками, кроме р. Оки и Камы с их притоками
2. **Моск.-Окское**	г. Москва	р. Ока от истоков и до устья со всеми притоками
3. **Камское**	г. Пермь	р. Кама от истоков и до устья со всеми притоками
4. **Днепровское**	г. Киев	р. Днепр от Херсона до Лоева (искл.) с притоками и р. Южн. Буг.
5. **Днепро-Двинское**	г. Могилев	р. Зап. Двина до границы, Березинская система с р. Березиной и р. Днепр от истоков до Лоева (включ.) и р. Сож.
6. **Сев.-Западное**	г. Ленинград	Магистраль Ленинград-Рыбинск (включ.) (Нева, Свирь, Вытегра, Ковжа, Шексна) с притоками и озерами: Тихвинская система Волхов, Луга, оз. Ильмень и Вышневолоцкая система
7. **Северное**	г. Архангельск	рр. Сев. Двина, Мезень, Онега, Печора все с притоками и Вюртембергская система

8. **Доно-Кубанское**	г. Ростов н/Д	рр. Дон и Кубань от истоков до устья с притоками.
9. **Закавказское**	г. Тифлис	рр. Кура, Рион и оз. Севан.
10. **Ср.-Азиатское**	г. Ташкент	рр. Аму-Дарья, Сыр-Дарья, Или, Аральское море и озера Балхаш и Иссык-Куль.
11. **Иртышское**	г. Тобольск	р. Иртыш со всеми притоками.
12. **Зап.-Сибирское**	г. Н. Сибирск	р. Обь со всеми притоками, кроме Иртыша.
13. **Енисейское**	г. Красноярск	р. Енисей от истоков и до устья со всеми притоками.
14. **Вост.-Сибирское**	г. Иркутск	рр. Ангара, Селенга и озеро Байкал.
15. **Ленское**	г. Якутск	р. Лена от истоков и до устья со всеми притоками.
16. **Амурское**	г. Хабаровск	р. Амур от истоков и до устья со всеми притоками.
17. **Уральское Районное Управление**	г. Уральск	Река Урал.

УПРАВЛЕНИЕ

Северо-Западного Государственного Речного Транспорта

Ленинград, ул. Герцена, д. № 37. Тел. 563-12, 156-79
582-25, 75-82

Управление С З Г Р Т производит перевозку грузов и пассажиров по Мариинской системе от Рыбинска до Ленинграда и озерам Ладожскому и Онежскому; по реке Волхову с озером Ильмень и по рекам, впадающим в Ильменское озеро; по Верхней Волге от Ржева до Рыбинска и по Мологе; по р. Великой с озерами Чудским и Псковским; по р. Луге, по Финскому заливу от Ленинграда до Кронштадта, Ораниенбаума и Петергофа.

Прибытие и отправление паротеплоходов в пунктах, примыкающих к железным дорогам, согласовано с расписанием поездов.

Кроме работ по перевозкам пассажиров и транспортирования грузов Управление С З Г Р Т выполняет погрузочно-разгрузочные работы и различные коммерческие поручения грузовладельцев (по договоренности).

Управление С З Г Р Т, участвуя в прямом, смешанном железнодорожно-водном сообщении со всеми станциями ж. д. СССР и в специально водном конвенционном сообщении с Волжским и Северным Управлениями Речного Транспорта принимает грузы к отправке во все пункты жел. дор. и водной сети СССР.

Телеграфный адрес Управления—Ленинград—РЕКА.

Агентства и пристаней: название пункта пристани с добавлением слова „РЕКА".

ЗАПАДНЫЕ ЖЕЛЕЗНЫЕ ДОРОГИ.

Эксплоатационная длина Западных железных дорог равняется 4406 *км* или 5,8% всей сети СССР. Своими основными линиями Москва—Брянск—Конотоп—Киев, Минск—Жлобин—Бахмач, Киев—Курск, Житковичи—Брянск—Орел, Смоленск—Волово, Вязьма—Тула, Западные железные дороги охватывают три республики (РСФСР, УССР, БССР, связывают центрально-промышленный и северо-западный потребляющие районы с южным и юго-западным производящими районами, имея большое значение в экономической и политической жизни страны.

Район тяготения.

	Общая площадь.		Протяжение.		Колич. населения.	Плотность насел.	Обслуженность жел. дор.	
	В тыс. кв. км.	В %	Уч. в км.	%	В тыс. душ.	На 1 кв. км.	На 10000 жит.	На 100 кв. км.
УССР	37151	18,5	872	19,8	2299	61,9	3,80	2,35
БССР	76207	38,1	1354	30,7	2955	33,8	4,58	1,77
РСФСР.	86894	43,4	2180	49,5	4585	53,3	4,75	2,51
В т. ч. Западн.	57587	28,7	1461	33,2	2802	48,7	4,83	2,35
ЦЧО.	14823	7,4	195	4,4	998	54,5	3,23	2,05
Московск. обл.	14479	7,3	524	11,9	785	71,2	6,09	3,62
Всего	200252	100,0	4405	100,0	9840	49,2	4,47	2,20

Естественно—географические условия района тяготения обеспечивают культурное и экономическое развитие.

Климатические и почвенные условия района вполне благоприятны для ведения сельского хозяйства, по всему району залегают многие ископаемые: торф, руда, известники, доломиты, глины огнеупорные, суконовальные, красочные, гончарные, мел, мергел, мрамор, горючие сланцы, каменный уголь и др., район обладает огромными лесными массивами; наличие судоходных и значительного количества сплавных рек (Днепровская система и Ока) увеличивают транспортное обслуживание района.

В экономике района преобладающее значение имеет сельское хозяйство. 48,2% (7904 т. гектар без Московск. обл.) всей площади находится под посевами, 14,8% под сенокосом, 5,4% прочими угодьями, при чем в отдельных частях района, например, УССР площадь под посевами повышается до 56,2%, а ЦЧО до 70,5%. Посевы зерновых культур сильно преобладают над другими, в УССР они занимают 72,5% всей площади, в Западной области 68,4%, в ЦЧО—67,9%. Рожь—основная зерновая культура, ее посевы занимают от 19% (БССР) до 38,7% (Западн. обл.). Второе место среди зерновых посевов занимает овес (ЦЧО 16%). Посевы трав занимают видное место; так в БССР они составляют 51,2% всей площади, т. е. больше чем зерновые культуры. В других районах посевы трав охватывают до 9% (Западн. 8,8%).

Из корнеплодных культур лишь картофель имеет значительное распространение—10% всей посевной площади; в Западн. обл. он занимает—15,3%. Свекла сахарная имеет не более 1% площади в ЦЧО, лен занимает в Западн. обл. 6,8%, конопля в ЦЧО — 4,5%. Значительному развитию скотоводства благоприятствуют большие площади под лугами, посевами трав и корнеплодов. По данным 1929 г. в районе Западн. дор. имелось 15357 тыс. голов всего скота, в том числе 2259 тыс. лошадей, 3475 тыс. всего рогатого скота, из них 2010 тыс коров, 6670 тыс. овец и 2798 тыс. свиней. Обеспеченность скотом на 100 гектар посева такова: в ЦЧО—211,2 голов, УССР—250,4 и Западной обл.—243,1, БССР—137,6, при чем в УССР наибольшая обеспеченность коневодства (43,6 голов), крупным рогатым скотом (57,42), свиноводством (43,0); в ЦЧО овцеводством (154,0); в Западной обл. рогатым молочным скотом—31,5 голов.

Лесная площадь занимает 23,5% всей площади (4679,7 т. г.), в отдельных областях ее удельный вес еще больше: в Моск.—29,9%, Западн.—28,5%, БССР—25,3%, но незначителен в УССР—15,1% и ЦЧО-8,9%. В районе преобладают хвойные породы и значительно менее мягколиственных и твердолиственных.

Промышленность района Западных дорог разбросана повсеместно, концентрируясь лишь в немногих пунктах. Из общего числа 645 предприятий — 33% (214) расположены в БССР.—29,6% (191) в Западной обл., 24% (155) в УССР, 7% (45) в Московской и 6,8% (39) в ЦЧО. Концентрируется промышленность лишь в четырех округах: Брянском (73 пред-

принятия), Клинцовском (60), Гомельском (75) Бобруйском (73), составляя вместе 46,7% всей промышленности района. На первом месте по количеству предприятий стоит пищевая промышленность—223 предп., или 35% всех предприятий. Это преимущественно винокуренные заводы (114), затем мукомольно-круп. (37) свеллосахарные заводы и проч. по производству пищевой продукции. Пищевая промышленность больше распространена в БССР (87) и УССР (60). В большинстве эти предприятия мелкие с небольшим числом рабочих.

Второе место занимает деревообделочная промышленность—136 предп., или 21% всех предпр. Заводы расположены преимущественно в Западной области и БССР — районах, обладающих большими лесными запасами.

Третье место принадлежит силикатной промышленности, 79% заводов или 10,7%. Большею частью это кирпичные заводы (36 зав.), затем предприятия по разработке ископаемых (22—извести, удобрений, мрамора и др.), стеклозаводы (9). Значительно развито пенько-обрабатывающее производство, бумажное (12 заводов, из них 6 в Зап. и 5 в БССР) и спичечное производство (в 5 заводов, из коих 4 в БССР). В районе имеется 25 чугунно-литейных и механических заводов, при чем некоторые из них как „Красный Профинтерн" (машиностроительный завод), Людиновский машиностроительный и вагоно-строительный им. Урицкого имеют всесоюзное значение.

Грузооборот. Работа Западных жел. дор. в 1928/29 г. определилась в 4.469 млн. тонно-км. Перевезено грузов 18833 тыс. тонн, из коих 7703 тыс. тонн или 40% составляют свою погрузку.

Экономика района находит яркое отражение в грузообороте дороги, погрузка лесной продукции вслед за прочими грузами занимает первое место, лесоматериалов погружено 1970,6 тыс. тонн или 25%, дров 1724,9 тыс. тонн—22,4%. Незначительная же отправка хлебных грузов 369,4 тыс. тонн, 4,7% всей погрузки, говорит о потребляющем характере района. Значительная товарная продукция картофеля и прочих технических культур (свекла) и продукция силикатного производства дает большую погрузку „прочих" грузов 3572 тыс. тонн или 46,4%.

Обслуживая, как уже выше упоминалось, Центр. Пром. обл. и Северо-Западн. обл. продуктами юга и юго-запада (хлеб, каменный уголь, руда) и в обратном направлении промышленными изделиями, Западные жел. дор. имеют значительные транзитные перевозки (34,6% за 1 полугодие 1929/30 г.)

ТРАНСПОРТНЫЙ СПЕЦИАЛЬНЫЙ ЦЕНТР
ВСЕКОПРОМСОЮЗА
„ТРАНСПОРТЦЕНТР ВСПК"

Адрес: МОСКВА, Петровка, дом № 10.
Телеграфный адрес: МОСКВА — ТРАНСПОРТЦЕНТР

„ТРАНСПОРТЦЕНТР"
СОДЕЙСТВУЕТ РАЗВИТИЮ ГУЖЕВОГО, АВТОМОБИЛЬНОГО, ВОДНОГО И ДРУГ. ТРАНСПОРТНЫХ ПРОМЫСЛОВ.

„ТРАНСПОРТЦЕНТР"
ПЛАНИРУЕТ ОПЕРАТИВНУЮ И ПРОИЗВОДСТВЕННУЮ ДЕЯТЕЛЬНОСТЬ ТРАНСПОРТНОЙ КООПЕРАЦИИ, УСТАНАВЛИВАЕТ ОБ'ЕМ ИХ ОПЕРАТИВНОЙ РАБОТЫ, ЗАКЛЮЧАЕТ ГЕНЕРАЛЬНЫЕ ДОГОВОРА И СОСТАВЛЯЕТ КОН'ЮНКТУРНЫЕ ОБЗОРЫ.

БЫВШАЯ ОКТЯБРЬСКАЯ И СЕВЕРО-ЗАПАДНЫЕ ЖЕЛ. ДОРОГИ С 1/IX 1929 Г. ОБЪЕДИНИЛИСЬ ПОД ОБЩИМ НАИМЕНОВАНИЕМ

ОКТЯБРЬСКИЕ ЖЕЛ. ДОРОГИ

ЛЕНИНГРАД.

КОММЕРЧЕСКО-ВСПОМОГАТЕЛЬНЫЕ ПРЕДПРИЯТИЯ

1) Ленинградская Центральная Городская Станция (производство грузовых и пассажирских операций), г. Ленинград, Проспект 25 Октября, 33, с отделениями: а) Первое отделение,—г. Ленинград, Апраксинский двор (производство грузовых операций). б) Второе отделение при складах ЛСПО имени БАДАЕВА, гор. Ленинград, Киевская ул., 1 (производство грузовых операций). в) Третье отделение при заводе «Красный Путиловец», гор. Ленинград, ул. Стачек, 67 (производство грузовых операций). г) Четвертое отделение, гор. Ленинград, Васильевский Остров, 9-я линия, 16 (производство грузовых и пассажирских операций). д) Пятое отделение, гор. Ленинград, улица 3-го Июля, 33 (производство грузовых и пассажирских операций). е) Отделение при станции Сортировочная, гор. Ленинград, Проспект Села Смоленского, 65 (производство грузовых и пассажирских операций). ж) Шестое отделение, гор. Ленинград, Охта, Зубов пер., 1 (производство грузовых и пассажирских операций). з) Седьмое отделение, гор. Ленинград, Петроградская сторона, Проспект К. Либкнехта, 72 (производство грузовых и пассажирских операций).

2) Тверская Городская Станция (производство грузовых и пассажирских операций), гор. Тверь, Советская ул., 23.

3) Вышневолоцкая Городская Станция (производство грузовых и пассажирских операций), гор. В.-Волочек, Проспект Советов, 6.

4) Боровичская Городская Станция (производство грузовых и пассажирских операций), гор. Боровичи.

5) Клинская Городская Станция (производство грузовых и пассажирских операций), гор. Клин.

6) Псковская Городская Станция (производство грузовых и пассажирских операций), гор. Псков, Советская пл., 5.

7) Новгородская Городская Станция (производство грузов и пассажирских операций, гор. Новгород, улица Урицкого, 20

8) Рыбинская Городская Станция (производство грузовых операций, город Рыбинск.

9) Бежецкая Городская Станция (производство грузовых операций), г. Бежецк.

10) Таможенные Агентства в Пскове, Кингисеппе и Белоострове.

Мурманская ж. д. и Мурманский порт.

В состав Мурманской ж. д., имеющей общее протяжение 1795 км, входят следующие участки: Обухово—Званка—111 км; Званка—Петрозаводск—Кемь—Мурманск—1352 км; Званка—Тихвин—78 км; Званка—Чудово—107 км; Мга—Будогощь—98 км.

В Ленинграде дорога имеет товарную станцию „Ленинград—тов. Мурманской".

Проходя в значительной своей части по малонаселенному и недостаточно развитому экономически Карело-Мурманскому краю, дорога активно участвует в колонизации последнего.

Соединяя Мурманский порт с сельско-хозяйственными и промышленными районами СССР, дорога имеет большое значение во внешней торговле Союза.

Вследствие незамерзаемости Мурманского порта работа в нем продолжается круглый год. Порт доступен для самых больших, глубокосидящих океанских судов.

Для ряда грузов, ввозимых и вывозимых через Мурманский порт, установлен пониженный железнодорожный тариф.

На многие грузы таможенная пошлина отменена, на другие значительно снижена (см. № 4 Собрания законов и распоряжений Рабоче-Крестьянского Правительства СССР, от 30 января 1930 г.).

Для приема судов, порт оборудован глубоководными причалами. Имеются приспособления для хранения грузов, склады, навесы и площадки.

Ежедневно из Ленинграда в Мурманск и обратно следует почтовый поезд. На Тихвин и обратно ежедневно 2 пассаж. поезда.

Из Ленинграда до Будогощи и обратно и из Званки до Чудова и обратно следует ежедневно товаро-пассажирский поезд.

ДИРЕКЦИЯ
Средне-Азиатских жел. дорог

Правление в г. Ташкенте, по ул. К. Маркса, № 2.

Организационно Средне-Азиатские жел. дор. разделяются на 6 эксплоатационных районов и 1 строительно-эксплоатационный район, территориально расположенных:

УПРАВЛЕНИЕ ЭКСПЛОАТАЦИОННОГО РАЙОНА
на ст. Полторацк, с границами—от Красноводска до Фараба включительно 1153,5 км, с ветвями — Красноводск I, Красноводск II, Джебел—Молла—Кара, Нефтедаг—Вытка, Мерв—Кушка, Уч-Аджи—Чамчаклы, а всего с общим протяжением 1536 км.

УПРАВЛЕНИЕ ЭКСПЛОАТАЦИОННОГО РАЙОНА
на ст. Самарканд, с границами—от 1153,6 км до ст. Урсатьевская исключительно (1711 км включительно), с веткой Каган—Бухара и Каган до 5 км исключительно, по ст. Эмир—Абад включ. и Каршинской ветки, а всего с общим протяжением 577 км.

УПРАВЛЕНИЕ ЭКСПЛОАТАЦИОННОГО РАЙОНА
на ст. Карши, с границами—от Эмир-Абада исключительно (с 6 км включ.) до ст. Сурхан включ. 550 км с веткой Карши—Китаб, Термез—Пристань, а всего с общим протяжением 677 км.

УПРАВЛЕНИЕ ЭКСПЛОАТАЦИОННОГО РАЙОНА
на ст. Коканд, с границами—от Урсатьевской искл., Багиш включительно, с ветвями Коканд—Наманган—Андижан, Горчаково — Кизил-Кия, Ассаке — Шарихан, Андижан — Тентяксай, с общим протяж. 689 км.

УПРАВЛЕНИЕ ЭКСПЛОАТАЦИОННОГО РАЙОНА
на ст. Ташкент, с границами—Урсатьевская включительно, 1712 км вкл., до ст. Арысь вкл. (2020 км вкл.), с общим протяжением 305 км.

УПРАВЛЕНИЕ ЭКСПЛОАТАЦИОННОГО РАЙОНА
на ст. Кзыл—Орда, с границами—от ст. Арысь исключит. до ст. Казалинск исключ. с общим протяж. 715 км.

УПРАВЛЕНИЕ СТРОИТЕЛЬНО-ЭКСПЛОАТАЦИОННОГО РАЙОНА
на ст. Сталинабад, занимает строящийся участок Сурхан—Янги—Базар, данный район соорганизован для правильной эксплоатации строющийся линии и уточнения расчетов между постройкой и эксплоатацией.

Средне-Азиатские жел. дороги пролегают по территории четырех республик: Туркменской, Узбекской, Таджикской и Казакской.

Общая численность работающих на дороге 37.396 чел., из них: Туркмен 1252 чел., Узбеков 2025 чел., Таджиков — чел. и Казаков 2397 чел.

ВСЕСОЮЗНОЕ ОБ'ЕДИНЕНИЕ СКЛАДОЧНОГО И ТРАНСПОРТНО-ЭКСПЕДИЦИОННОГО ХОЗЯЙСТВА

„СОЮЗТРАНС"

НКПС

МОСКОВСКАЯ ОБЛАСТНАЯ КОНТОРА

Москва, Фуркасовский пер., д. 5|12 (угол Мясницкой Ул.).

Управл. к-рой Гавшин И. О. т. 4-97-62	Отдел снабжения 2-29-11
Зам. у кон. Соколов А. Р. „ 1-58-65	Автогужевое упр. 4-49-12
Пом. „ Маркин 4-95-33	Складочное упр. 2-19-49
Упр. делами . . . . . „ 2-19-42	Учетно-фин. „ 4-95-30

МОСКОВСКАЯ ОБЛАСТНАЯ КОНТОРА „СОЮЗТРАНСА" И ЕЕ ОТДЕЛЕНИЯ ПО МОСКВЕ И МОСКОВСКОЙ ОБЛАСТИ ПРОИЗВОДЯТ СЛЕДУЮЩИЕ ОПЕРАЦИИ:

ТРАНСПОРТИРОВАНИЕ ГРУЗОВ ПО ВСЕМ ПУТЯМ СООБЩЕНИЯ. ◘ ХРАНЕНИЕ ГРУЗОВ НА СОБСТВЕННЫХ ОБОРУДОВАННЫХ СКЛАДАХ, ПРИЕМ ГРУЗОВ НА ДОЛГОСРОЧНОЕ ХРАНЕНИЕ В ПРИРЕЛЬСОВЫХ СКЛАДАХ ВСЕХ ДОРОГ МОСКОВСКОГО УЗЛА. ◘ ПРИЕМ ГРУЗОВ К ОТПРАВЛЕНИЮ. ◘ ВЫДАЧА ПРИБЫВШИХ ГРУЗОВ. ◘ АВТОГУЖЕВЫЕ ПЕРЕВОЗКИ. ◘ ВЫПОЛНЕНИЕ ТРАНСПОРТНО-ЭКСПЕДИЦИОННЫХ ОПЕРАЦИЙ ПО ИМПОРТНО-ЭКСПОРТНЫМ ГРУЗАМ.

МОСКОВСКИЕ ОТДЕЛЕНИЯ:

1) Москва—ИЛЬИНСКАЯ РАЙК-РА Ильинка, Старый Гостин. двор, пом. 58; т. 3-90-59, 3-83-70, 4-98-55, 5-73-16.
2) „ Госиздат, Богоявленский пер., т. 5-74-09.
3) „ Госмедторгпром, Кривоколенный пер., 12; т. 5-05-30, 2-20-48.
4) „ Госшвейпром, Серебрян. набер., 27; т. 4-22-94.
5) „ Калитников, Ст. Бойня, М. Курской ж. д.; т. 5-46-23.
6) „ ЗАМОСКВОР. РАЙК-РА Дубининская, 17; т. В-3-19-08; В-3-20-06, В-3-22-41
7) „ Лизино, ст. Лизино, М.-Курской ж. д.; т. 5-98-21, 1-20-09.
8) „ Каучук, Усачева ул., 11; т. 5-10 доб. 12.
9) „ КРАСНОПРЕСН. РАЙК-РА, уг. Мясницкой и Фуркасов. пер.; т. 5-23-30, 2-23-39, 4-95-35.
10) „ ОМПК, Вятская ул., 47; т. 4-12-54.
11) „ Шерсть база ВТС, 3-я Мещанская, 58/60; т. 3-75-22.
12) „ МОСПО. Мясницкая, 47; т. 1-70-52.
13) „ СПАРТАКОВСКАЯ РАЙК-РА, Спартаковский пер., 21; т. Е-1-12-33, Е-1-12-23.
14) „ Красн. Богатырь, Село Богородское при з—де; т. 1-01-03 доб. 62.
15) Экспор.-Импорт. к-ра, Мясницкая, 47; т. 4-01-52, 5-71-42.

ОТДЕЛЕНИЯ В ГОРОДАХ МОСКОВСКОЙ ОБЛАСТИ:

Бежецке, Волоколамске, Вышнем-Волочке, Калуге, Касимове, Кимрах, Малоярославце, Подольске, Рязани, Серпухове, Твери, Туле, Калязине, Шилове, Белоомуте, Загорске. Ногинске, Кунцеве, П. Посаде, Сасове, Туме, Истре.

СКЛАДЫ:

№ 1 Ленин, Сл. Восточн. ул. 5-90-23.	№ 13 Рабочая ул. II Курск. . 3-09-31
№ 2 Б. Красносельская, 8 . 4-35-29.	№ 14 Трифоновск. ул., 39 . . 1-62-09
№ 3 Варшавское шоссе . . .B5-36-83.	№ 15 Бутырская ул. 86 . . . 5-94-34
№ 5 Дубининская, 35/41. . B3-19-13.	№ 17 18-й Путь МКВ ж. д. . 5-68-45
№ 6 Фроловский тупик. . . B3-20-14	№ 18 Сыромятники, д. 1. . . 1-35-57
№ 7 Митьковск., 14 . . 3-53-73.	№ 19 Софийск. наб., 34а . . B1-72-12
№ 8 Восточная ул., 1 . .. 1-20 09.	№ 20 Филарет., 8 1-84-13
№ 10 Ст. Черкизово. . . . E4-65-32.	№ 23 Спасская застава . . . 5-46-23
№ 11 Ст. Андроновка. . . . 2-68-32.	доб. 34-14-10
№ 12 Уг. Спасск. и Грох. пер. 4-30-81.	

АВТОБАЗЫ:

АВТО-БАЗА № 1. Хомутовский туп., 5; тел. 3-19-01, 4-38-21.
„ № 2. Столярный пер., т. 3-64-07, 5-91-11, 5-85-49
„ № 3. Крестовоздвиж. пер., 7; тел. 3-92-25, 1-06-00, доб. 4-54
„ № 4 Ольховская, 28; тел. Е-1-10-13.
КОНПАРК № 1. Спартаковская пл., 16; тел. Е1-11-52.
„ № 1. Каланчевская ул., 7/3; тел. 4-75-62
„ № 3. Грохольский 29; тел. 5-45-61.
„ № 4. Сивцев-Вражек, 26; тел. 5-22-63.
„ № 5. Таганская 10; тел. 5-30-15.
„ № 6. Гороховский пер., 22; тел. Е1-27-07.
„ № 7. Уланский пер., 2; тел. 4-54-54.

Ленкомтранс

Ленинградский Коммунальный Транспортный Трест

Ленинград, Конюшенная пл., № 2.

Правление телефон № 58-06. || Канцелярия телефон № 405-79.

Производит следующие операции:

Авто-транспорт. Машины тяжелого и легкого тоннажа. Для перевозки грузов всякого рода. Специальное оборудование для перевозки нефтепродуктов. Очистка учреждений и жактов от мусора специально оборудованными авто-машинами. Тел. № 242-87, 575-71.

Гуж-транспорт. Перевозка строительных материалов и других грузов. Тел. № 575-71. Ассенизационные работы. Тел. № 666-57.

Экспедиции грузов на всех станциях жел. дорог Ленинградского узла. Тел. 242-87, 575-71.

Пассажирские перевозки: Автобусные—по утвержденным маршрутам и тарифам в городе. Автопрокат—машины „Форд" типа „такси" последнего выпуска. Стоянки машин: Пл. 25 Октября у здания б. Думы; Вас. остров, уг. 9 линии и пр. Прол. победы, Вас. остров, уг. 10 линии и Среднего пр., Петрогр. сторона, уг. Рыбацкой ул. и Пр. К. Либкнехта, Петрогр. сторона, уг, ул. Рентгена и ул. Кр. Зорь, Выборгская сторона, у зд. Финляндск. вокзала, Октябрьский, Детскосельский и Балтийский вокзалы. Тел. 212-08, 525-02, 550-07. Обслуживание учрежд. легковыми машинами по договорам. Тел. № 242-87, 550-07.

Экскурсии—на автобусах и на легковых машинах (такси) по городу и в окрестностях. Тел. 242-87, 550-07.

Текущие счета в банках: За операции по ассенизационным работам в правление Коммунального банка, пр. 25 Октября; № счета—2889. За пользование такси в правл. Коммунального банка, 25 Октября; № счета—6279. За авто-гужевые перевозки и др. операции в агентстве Коммунальн. банка при Откомхозе; № тек. счета—53. Тел. бухгалтерии № 476-45.

УПРАВЛЕНИЕ СОВТОРГФЛОТА
ЧЕРНОГО МОРЯ

ОДЕССА, улица Лассаля, 2, телефон 1-84, 1-85 и 85.

Срочное товаро-пассажирское движение по линиям:

1. **Крымско Кавказская линия — между Одессой и Батумом**; зимой 3 скорых, 2 пассажирских 1 регулярный срочно-грузовой; летом—6 экспрессов, 2 скорых, 1 пассажирский и 1 срочно-грузовой.

2. **Николаевская линия — между Одессой и Николаевым**; зимой—3 пассажирских, летом—ежедневно.

3. **Херсонская линия—между Одессой и Херсоном**; зимой—3 пассаж., летом—ежедн.

4. **Ближне-Восточная — между Одессой и Александрией**; в течение круглого года отходят через каждые 2 нед. по понедельн.

5. **Анатолийская линия—между Батумом и Стамбулом**; отход через каждые 10 дней.

6. **Ялтинская курортная линия—между Ялтой, Симеизом и Алуштой**, а также Ялтой, Гурзуфом и Алуштой с мая по ноябрь мес.

7. **Новороссийская линия—между Новороссийском и Геленджиком**, а также между Анапой, Новороссийском и Геленджиком—ежедневно.

Линии обслуживаются новейшими теплоходами: КРЫМ, ГРУЗИЯ, АДЖАРИСТАН, АБХАЗИЯ, АРМЕНИЯ и УКРАИНА

ГРУЗОВЫЕ ПЕРЕВОЗКИ в разных направлениях в малом и большом каботаже и за границу.

Мостранспромсоюз

ЖЕЛДОРТРАНС

УПРАВЛЕНИЕ: Москва, Сретенка, Панкратьевский пер. д. 3.
Тел. 3-35-87, 87-08, 1-13-44, 1-91-39, 60-19.

Перевозка грузов.

Доставка грузов на все станции жел. дор. Московского узла и пристани с соблюдением всех жел.-дор. формальностей.

Упаковка, обшивка, пломбировка товаров, почтов. посылок и отправка их.

Быстрота и аккуратное исполнение.

„АРТГРУЗ"

московская разгрузочно-погруз. труд. артель грузчиков
ЧЛЕН МОСТРАНСПРОМСОЮЗА

МОСКВА, Ильинка, Старый Гостиный двор, 2-й этаж, ном. №№ 80-81. Телефоны: Правление 1-57-40. Оперативная часть 3-17-46. Бухгалтерия 4-59-51.

КОНТОКОР. СЧЕТ в Моск. обл. Госбанке № 6474
Мостранспромсоюз

АРТЕЛЬ ПРИНИМАЕТ ПРОИЗВОДСТВО
погрузочно-разгрузочных и складочных работ
на железнодорожных станциях, складах и проч. местах грузооборота, а также все подсобные работы, имеющие отношение к погрузочно-разгрузочным работам

Укладка и сортировка лесоматериалов
СПЕЦИАЛЬНЫЕ РАБОТЫ по выгрузке и погрузке машин и машинных частей и расколка чугуна.

Хозяйственно-политические и культурные кампании, проводимые государственными учреждениями и общественными организациями, достигают наибольшего успеха лишь тогда, когда они красочно иллюстрируются плакатами

538.000.000

пассажиров перевезено транспортом СССР за 1930 год.

Плакат — наиболее наглядный и понятный широким массам язык, язык линий и красок.

ЛУЧШЕЕ МЕСТО ДЛЯ РАЗВЕСКИ ПЛАКАТОВ — ТРАНСПОРТ

Заказы на развеску плакатов на транспорте монопольно принимаются Гос. к-рой „Трансинформация“ НКПС, Москва, пл. Свердлова, 2-й дом ЦИК СССР, пом. 12. Телеф. 80-39.

ХИМИЧЕСКАЯ ПРОМЫШЛЕННОСТЬ

МОСХИМПРОМСОЮЗ

Московское Объединенное Производственное

Кооперативное Товарищество

„ХИМГРАФЭМАЛЬ“

ПРОИЗВОДИТ:

клей канцелярский и химико-канцелярские товары.

Адрес правления: Трубная ул., дом № 25, тел. 4-58-17

ПАРФЮМЕРИЯ

ВИКТОРИЯ-РЕГИЯ

Член Мосхимпромсоюза

Телеграфный адрес: Москва—Конго

Правление: Москва 10, 3-я Мещанская ул., д. 49.

Телефоны: Правление..... 5-08-83.
Бухгалтерия..... 5-12-39.

Контокорр. счет Мосхимпромсоюза № 6479 в Московской обл. К-ре Госбанка.

ЗАВОДЫ

1. Виктория-Регия, Выползов пер., д. 15. т. 5-12-39.
2. Рафиноль. м. Грузинская, 12. т. 4-52-29.
3. Искусственной олифы, Николаевская ул., д. 11.

ПРОИЗВОДСТВО

Туалетные мыла, жидкие мыла, мыльная жидкость, мыльная паста, косметика, парфюмерия, грим, жировые кислоты и искусственная олифа.

ВСНХ ГОСУДАРСТВЕННОЕ ВСЕСОЮЗНОЕ СССР
ОБ'ЕДИНЕНИЕ ХИМИЧЕСКОЙ ПРОМЫШЛЕННОСТИ

„ВСЕХИМПРОМ"

ПРАВЛЕНИЕ В МОСКВЕ

Дьяковский пер., д. № 4.

ТЕЛЕГРАММЫ: Москва Всехимпром
ТЕЛЕФОНОГРАММЫ; 1-56-32, 88-70
КОММУТАТОР 19-80

ТЕЛЕФОНЫ:

Правление	4-03-97	Управл. реконстр. и рацион.	3-74-35
Секретариат	1-24-45	Иностран. отдел	49-83
Управ. делами	47-42	Бюро Гелия	87-73
Планово-Экономич. управл.	92-75	Центр. Бухгалтерия	2-85-22
Произв. упр.	2-87-32	Химснаб	4-85-01
Управл. кадров	3-75-99	Химсбыт	5-21-78
Строит. управл.	3-42-79	Химмашснаб	1-88-88
Спецуправление	1-31-29	Химутиль	доб. 51

ВСЕХИМПРОМ

образовался путем слияния Главхима ВСНХ СССР, Химсиндиката и Химстроя, и непосредственно объединяет все тресты и предприятия химической промышленности общесоюзного значения.

ВСЕХИМПРОМ

производит реализацию продукции как непосредственно объединяемых трестов и предприятий химпромышленности, так и трестов и предприятий республиканского и местного значения.

ВСЕХИМПРОМ

производит заготовку основных видов сырья и предметов технического снабжения для предприятий химической промышленности.

ВСНХ СССР

ГОСУДАРСТВЕННЫЙ
ТРЕСТ ПО ПРОИЗВОДСТВУ И СБЫТУ ПРЕДМЕТОВ
ЛАБОРАТОРНОГО И МЕДИЦИНСК. ОБОРУДОВАНИЯ

„ГОСЛАБОРСНАБЖЕНИЕ"

Адрес правления: Москва, Ветошный ряд 2, тел. 3-26-93 и 1-98-46.

ОБ'ЕДИНЯЕТ ПРЕДПРИЯТИЯ:

1. Завод „Лабормедиз" им. т. Рухимовича в Москве — изделия из металла: автоклавы, бани, горелки, кубы, термометры, шкафы сушильные, центрофуги и др. и медицинская мебель: операционные столы, кресла и др.
Москва, Кудринский пер., 10, тел. 3-85-16.
2. Завод „Лабориэмеритель" в Москве — ареометры, бутирометры, измерительные стеклянные приборы, стеклянная аппаратура (Сокслета, Орса Фишер, Лунге и т. д), термометры медицинские, ветеринарные, технические, химические, инкубаторные, шприцы Моера, и др.
Москва, Нижн. Сыромятники, 11, тел. 1-67-43.
3. Завод „ЛАМО" в Москве—электромедицинские аппараты, (Д'арсенваля, кварцевые горелки, трансформаторы, лампы диатермия), водолечебные, зубоврачебные, лабораторные) мотовила, круткамеры и Бормашины и др.
Москва, Николо-Воробинский пер., д. 9, тел. 4-60-64.
4. „Механконтрольприбор" в Москве — изделия из алюминия, платины, серебра электро-печи, лаборат. и медиц. изделия — спиртовки, рефлекторы, тигли, бани, чашки и проч.
Москва, Интернациональная, д. 12, тел. 4-94-80.
5. Мастерская индивидуальных заказов в Москве—специальные термометры и производство сложной стеклянной аппаратуры по специальным заказам.
Москва, Мясницкая 30/32, тел. 3-81-17.
6. „Экспериментальные мастерские Г. Р. И. З. в Москва—разработка изобретений.
Москва, ул. Воровского, 16, тел. 5-09-76.
7. Сходненский стекольно-трубочный завод—ст. Сходня, Окт. ж. д.—капилляры, и трубки, химическое стекло.
8. Стеклодувная школа в г. Клину, лабораторная аппаратура, приборы, пробирки, трубки, воронки, стаканы, термометры комнатные, наружные, ванные, химические, технические.
Гор. Клин, тел. 11.
9. Завод „Дружная Горка" — под Ленинградом — стеклянная лабораторная аппаратура, аппарат Киппа, Тищенко, Гейслера, Винклера и др., ванны, воронки, колбы, мензурки, сосуды, стаканы, пикнометры, цилиндры, чашки и высокосортное химическое стекло.
п. о. Дружная Горка, Ленинград, стеклозавод „Дружная Горка".
10. Завод „Термоэлектроприбор" в Ленинграде — гальванометры, газоанализаторы, печи электрические, платиновые и нихромовые, термопары, реостаты, распределительные доски, сушильные шкафы, термометры сопротивления
Ленинград, ул. Красной Связи, д. 17, тел. 6-69-60.
11. Теплотехнические мастерские в Ленинграде, аппаратура, аппараты Гольвана, Гофмана, Виборга, Вольфлюгеля, пипетки Гемпеля, Саде. Лабораторные стеклянные изделия: бюретки, пипетки, холодильники, пикнометры и проч, зубоврачебн.—инструментальные: наконечники, столики, иглы, фрезы и пр. теплотехнические: газоанализаторы, тягомеры, аспираторы, термометры химические.
Ленинград, проспект Возодарского, 56.
12. Мастерская по производству точных аналитических весов, в гор. Харькове.

ВСНХ СССР

ГОСУДАРСТВЕННЫЙ
ТРЕСТ ПО ПРОИЗВОДСТВУ И СБЫТУ ПРЕДМЕТОВ
ЛАБОРАТОРНОГО И МЕДИЦИНСК. ОБОРУДОВАНИЯ

„ГОСЛАБОРСНАБЖЕНИЕ"

Адрес правления: Москва, Ветошный ряд 2, тел. 3-26-93 и 1-98-46.

КОНТОКОРРЕНТНЫЕ СЧЕТА ПРЕДПРИЯТИЙ ТРЕСТА „ГОСЛАБОРСНАБЖЕНИЕ"

Наименование предприятий	№№ конток. по эксплоат.	№№ контой. по строит.	В каком Банке
Правление треста ГЛС	3274	16221	Моск обл. Контора
Ц.Б.С.	3293	—	Т о ж е
1-й з-д им. Рухимовича „Лабормедиз".	39	7	Красно-Пресненское Ар-во Госбанка
2-й з-д лабор. измерит. приборов	300	390	Гавриковск. отд. Баум. района Госбанка
3-й з-д лабор.аппар.и мед.обор.„Ламо"	299	301	Т о ж е
4-й з-д механ. контр. аппарат	71	—	Замоскв. А-во Гос-ка
Мастерская индивид. заказа	199	—	Гавриков. А-во Гос-ка
Клинская школа	62	—	Клинск. А-во Гос-ка
Сходненский завод	2	1	Сходнен. А-во Гос-ка
Северо-Зап. отд. ГЛС	3103	—	Ленин. обл. к-ра Гос-ка
Завод „Дружная Горка"	316	15013	Ленин. обл. к-ра Гос-ка
Завод „Термоэлектроприбор"	320	15014	Т о ж е
Упр. Ленинград. мастерскими	284	15085	Ленин. цен. аг. Гос-ка
Украинское отд. ГЛС	144403	—	Украинск. к-ра Гос-ка
„Механлаборстрой"	—	16509	Мок. гр № 11
Клинский стеклокомбинат	—	16508	Т о ж е
Комм. бюро при „Мосмехконтрольпр."	689	—	Замоск. Госб.
Эксперимент. маст. ГРИЗА	349	350	Арб. аг. Гос-ка

ГОСУДАРСТВЕННОЕ ВСЕСОЮЗНОЕ ОБЪЕДИНЕНИЕ КОКСОХИМИЧЕСКОЙ ПРОМЫШЛЕННОСТИ „СОЮЗКОКС“

История коксохимической промышленности.

Начало коксования в России относится к 1872 г., когда в Донецком каменноугольном бассейне был выстроен первый металлургический завод, приспособленный к ведению доменной плавки чугуна на коксе.

Вначале коксовые печи строились в России без отъема газов и побочных продуктов коксования.

Первая попытка устройства коксовых печей с улавливанием побочных продуктов коксования относится к 1889 году. Строительство печей с рекуперацией получает свое развитие лишь с 1905 года.

После Октябрьской революции коксовые печи и находившиеся при них коксобензольные заводы были распылены между ЦПКЛ, Югосталью и Химуглем.

Начиная с 1922 г. коксобензольные заводы вместе с переделанными заводами перешли в ведение Акц. О-ва Коксобензол, при чем коксовые печи были оставлены за металлургической и каменноугольной промышленностью в зависимости от того, находились ли они при металлургических заводах или при рудниках.

Добыча и потребление продуктов коксохимической промышленности.

Производство кокса достигло довоенных размеров начиная с 1928/29 года.

Бурный рост металлургической промышленности, являющейся главнейшим потребителем кокса, налагает на коксохимическую промышленность обязанность соответствующего строительства новых коксовых установок, обеспечивающих металлургию потребным ей коксом.

Производство коксобензольных продуктов крайне разнообразно и находит сбыт во многих других отраслях промышленности. К числу продуктов коксобензольной промышленности относятся: смола каменноугольная, аммиачная вода, сульфат-аммоний, пек, пропиточное масло для древесины, нафталин кристаллический, сублимированный и в шариках, нашатырный спирт медицинский, углекислый амоний, креолин, черная карболка и друг.

Коксохимическая промышленность в настоящее время.

Распоряжением Правительства в сентябре месяце 1929 г. создано Государственное Всесоюзное Об'единение коксохимической промышленности „**Союзкокс**“, который об'единил всопроизводственные, строительные и проектирующие организации коксовой и коксобензольной промышленности.

Структура аппарата Союзкокса.

Аппарат правления, находящийся в гор. Харькове состоит из следующих управлений: административно-организационного, строительного, финансово-коммерческого, иностранного, планово-экономического, научно-исследовательского, труда и кадров, происводственно-технического и секретариата правления.

В системе **Союзкокса** организованы следующие конторы на полном хозяйственном расчете:

1) По проектированию коксохимических установок „**Гипрококс**“ в г. Харькове.

2) По рационализации производства, строительства и организации управлений предприятий **Оргкокс**—в г. Харькове.

3) По снабжению действующих предприятий и строительств „**Коксоснаб**“ в г. Харькове.

Помимо этого в настоящее время созданы: отделения правления в Москве, Свердловске, Новосибирске, отделения **Гипрококса** в Днепропетровске в составе отделов **Гипрококса, Коксоснаба** и сбыта.

Предприятия, об'единенные Союзкоксом.

В состав **Союзкокса** вошли: а) все коксовые печи и коксобензольные заводы б. треста „**Коксобензол**", об'единения „**Сталь**" (за исключением коксовых печей при Сталинском, Енакиевском и Константиновском металлургических заводах) и треста **Сибуголь**, б) все проектирующие и построечные управления б. Гос. института „**Коксострой**" и в) следующие исследовательские институты и учебные заведения:

а) Втузы:

1) Днепропетровский химический.
2) Сталинский.

б) Техникумы дневные:

1) Харьковский коксобензольный.
2) Днепропетровский коксобензольный.
3) Рутченковский „
4) Щегловский „

в) Техникумы вечерние:

1) Днепропетровский коксобензольный.
2) Щегловский „

г) Рабфаки дневные:

1) Днепропетровский при Химинституте.
2) Сталинский.

д) Рабфаки вечерние.

1) Днепропетровский при Химинституте.
2) Сталинский.
3) Амурнижнеднепровский.
4) Горловский, при Горловском коксохимическом заводе.
5) Рутченковский, при Рутченковском коксохимическом заводе.
6) Кадиевский при Кадиевском коксохимическом заводе.

План производства кокса на 1931 г. и ближайшее пятилетие.

На 1931 г. **Союзкоксом** принят план производства кокса в размере обеспечивающем потребление промышленности СССР.

Пятилетний план валового выжига кокса ориентировочно намечен соответственно планам металлургической промышленности, с учетом потребления кокса и по другим отраслям.

Наименование районов	1930—31 г.	1931—32 г.	1932—33 г.
Донбасс	7747	11874	16269
Урал и Сибирь	496	3106	6361
Итого	8093	14980	22630

Намечается также расширение производств коксобензольных продуктов и постановка производств на газе коксовых печей.

ВСНХ — СССР

ВСЕСОЮЗНОЕ ОБ'ЕДИНЕНИЕ ХИМИЧЕСКОЙ ПРОМЫШЛЕННОСТИ

Центральная Монтажная Контора

„ХИММОНТАЖ“

АДРЕС: МОСКВА 19, АРБАТ ДОМ № 19.

ТЕЛЕФОНЫ:

Начальник ЦМК „ХИММОНТАЖ“ № 2-44-40
Производственный отдел № 88-24
Бухгалтерия, управл. делами, телефонограммы № 88-02

ПРОИЗВОДИТ:

Монтаж заводов основной химии — сернокислотных всех систем, туковых, хлорных, азотных.
Кладку андезитовых башень Гловера, Гей-Люссака и др.
Свинцово-паяльные работы.
Котельно-сборочные работы: площадки, лестницы, каркасы, газгольдеры, резервуары и т. п.
Опытные работы по кладке башень из андезито-бетонитовых камней.
Изготовление кислотоупорных замазок.

Обслуживание Химкомбинатов на территории УССР производит Украинское отделение „ХИММОНТАЖ“— гор. Харьков 12, дом Госпрома, 3-й корпус.

Контокоррентные счета во Фрунзенском отделении Госбанка (Москва 19, Арбат):
по материалам и оборудованию к/к № 89
по разным расчетам к/к № 317.

ГОСУДАРСТВЕННОЕ ВСЕСОЮЗНОЕ РЕСПУБЛИКАНСКОЕ ОБЪЕДИНЕНИЕ

ЖИРОВОЙ, ПАРФЮМЕРНОЙ и КОСТЕОБРАБАТЫВАЮЩЕЙ ПРОМЫШЛЕННОСТИ

„О. М. П. К"

ПРАВЛЕНИЕ: Москва, Лубянский проезд 9.

Адрес для телеграмм. МОСКВА-ВСЕЖИРПРОМ

ТЕЛЕФОНЫ:

5-86-55	Пред. правл. объед.	Матрозов. И. И.
1-10-46	Зам. пред. прав. »	Подвидз, Г. Л.
	Зам. пред. прав. »	Савицкий, И. Н.
	Член правления »	Саенко, Н. Е.
2-26-50	Член правления »	Жорнта, М. Д.
1-28-42	Секретарь прав. »	Качалов. В. И.
5-49-59 / 91-41	Управление снабжение и сырья	
2-69-11	Планово-экономическое управление	
91-69	Технико-производственное управл.	
5-97-22	Проектно-строительное управление	
4-35-59	Управление экспорта и импорта	
5-63-47	Сбытовое управление.	
2-84-40	Сект. хозхим. товаров	
1-54-47	Моск. розница	
2-26-50	Управление кадрами	
91-69	Главная бухгалтерия	
1-28-42	Секретариат и для телефонограмм.	

ОБ'ЕДИНЯЕТ ТРЕСТЫ:

МОСХИМ, ЛЕНЖЕТ, КИНЖИРХИМТРЕСТ, ХАРГОСХИМКОМБИНАТ, ВОРОНЕЖСКИЙ ЖИРТРЕСТ

Мыловаренные заводы
а) Казанский им. Вахитова
б) Сталинградский
в) Ц. Ч. О.
г) Севкавжирмасло

Костеобрабатывающие заводы
а) Волга, Ив.-Возн. обл.
б) Покровск. Нем. Поволожья
в) Тельма, Ирк. окр.
г) Черная речка, Прим. обл.
и ряд других мыловаренных и костеобрабатывающих заводов.

1) Ленинградский научно-исследов. ин-тут в Ленинграде.
2) Жировой техникум ОМПК
3) Опытный завод ОМПК № 1 } в Москве
4) Совхозы ОМПК: Сухум, Гульрипш.

Объединение открыло свои отделения и конторы в городах: Баку, Воронеж, Днепропетровск, Киев, Ленинград, Нижний Нов-, город, Новосибирск, Одесса, Омск, Ростов-на-Дону, Самара, Саратов, Свердловск, Симферополь, Сталинград, Ташкент, Тифлис Харьков, Смоленск, Хабаровск, Восточно-Сибирская, Иркутск.

УССР—ВСНХ

СОЮЗЛЕСПРОМ

Государственный пробочный, пробочно-изоляционный и линолеумный завод

„БОЛЬШЕВИК“

„ГОСТРЕСТ ПРОБИЗОЛИНОЛЕУМ“

г. ОДЕССА, Балтская дорога, № 36, телеф. 4-81, 34-95 и 34-96.

Контокоррентный счет—Госбанк № 32.

Трест вырабатывает:

ПРОБКИ разных сортов и размеров.

ЛИНОЛЕУМ коричневый, красный, черный, узорчатый, мрамор и гранит; дорожки с бордюрами, коврики, шахматные линолеумные доски и рельефные обои (Линкруста).

ИЗОЛЯЦИЮ пробковую, пыльную, а также гудронированную «Лузгит» из отечественного сырья.

КАНАЛИЗАЦИОННЫЕ трубы под названием «Каналит» разных размеров.

ЗАВОД оборудован новейшими машинами заводов Круппа, построен в 1913 г. На заводе работает 1300 рабочих.

ЗАВОД значительно расширен новейшим заграничным оборудованием. Выпуск продукции—13000000 р.

ЗАВОД снабжает своей изотермической изоляцией тяжелую индустрию, вагоностроительные заводы, судостроительные, холодильники и жел. дороги.

Снабжает высококачественным линолеумом жел. дороги, судостроительство, больницы, санатории и т. п.

ПРОБКОЙ—спиртоводочные заводы, пивную промышленность, виноделие, органы Наркомздрава, парфюмерные фабрики, заводы минеральных вод и промысловую кооперацию.

ПРОБКОВОЙ КРУПОЙ—виноградарство и садоводство.

Вся продукция реализуется государственными промышленными предприятиями.

Трест завязал реальные торговые сношения по экспорту линолеума во все страны Запада, Персию, Турцию и другие страны Ближнего Востока.

ВСНХ СССР

ВСЕСОЮЗНОЕ ГОСУДАРСТВЕННОЕ

об'единение резиновой и асбестообрабатывающей промышленности

„РЕЗИНООБЪЕДИНЕНИЕ"

учреждено на основании постановления СТО от 20/XII-1929 г.

ПРАВЛЕНИЕ:
Москва, Маросейка, 12.

Телеграфный адрес:
Москва—РАО

„РЕЗИНООБЪЕДИНЕНИЕ" планирует, управляет и осуществляет техническое руководство производственными предприятиями резиновой и асбестообрабатывающей промышленности, руководит и наблюдает за производством капитального строительства.

„РЕЗИНООБЪЕДИНЕНИЕ" производит изделия резиновой и асбестообрабатывающей промышленности, а также необходимые для их изготовления материалы и полуфабрикаты.

„РЕЗИНООБЪЕДИНЕНИЕ" обеспечивает резиновую и асбестообрабатывающую промышленность предметами материального и технического снабжения.

„РЕЗИНООБЪЕДИНЕНИЕ" производит сбыт всей резиновой и асбестообрабатывающей промышленности.

„РЕЗИНООБЪЕДИНЕНИЕ" руководит финансовой и коммерческой деятельностью об'единения, вопросами труда, технонормирования, тарификации и охраны труда, подготовкой и распределением кадров.

„РЕЗИНООБЪЕДИНЕНИЕ" ведет научно-исследовательскую работу в отношении химии и технологии резинового и асбестового производства и в отношении изыскания источников сырья и материалов.

„РЕЗИНООБЪЕДИНЕНИЕ" имеет уполномоченные представительства и агентства 1) Харьков, по району УССР и Крыма, 2) Ростов н/Д, по району Сев. Кавказа, 3) Ташкент, по району Ср. Азии, 4) Самара, по району Поволжье, 5) Новосибирск, по району Сибири, 6) Иркутск, по району Вост. Сибири, 7) Свердловск, по району Урала, 8) Минск, по району Белоруссии, 9) Тифлис, ЗСФСР, 10) Владивосток—Д.-В. край.

Телефоны правления „Резинообъединения"

Предправления и секретариат	2-50-17	Отд. капит. строит.	3-11-46
Управделами	2-80-16	Произв.-техн. отд.	2-51-02
Торговый отдел	5-38-24	Отд. снабжения	1-11-68
Резиноэкспорт	4-41-35	Отд. кадров	2-32-71
Резиноимпорт	5-38-00	Инспекция	2-32-71
План. эконом. отд.	2-32-71	Для телефонограмм	2-15-23

ВСНХ—СССР

ВСЕСОЮЗНЫЙ ГОСУДАРСТВЕННЫЙ ТРЕСТ „КАУЧУКОНОС“

ГОСУДАРСТВЕННЫЙ ТРЕСТ ПО РАЗВЕДКЕ, РАЗВЕДЕНИЮ, СБОРУ И ПЕРВИЧНОЙ ОБРАБОТКЕ КАУЧУКОНОСНЫХ и ГУТТАПЕРЧЕНОСНЫХ РАСТЕНИЙ

Задачами треста являются:

Разведка, разведение, сбор и первичная обработка каучуконосных и гуттаперченосных растений (хондрилла, гвайюла, тау-сагыз, ваточники, эйкомия и другие), могущих дать промышленно используемые сорта каучука, гуттаперчи и их суррогата.

УПРАВЛЕНИЕ г. Москва, Охотный ряд, 2—состоит из следующих лиц:

1. Управляющий трестом **МАКОГОН, Василий Николаевич**, телефон № 4-10-58.
2. Заместители управл. **ЛЕШИНСКИЙ, Зигмунд Михайлович**, телеф. № 4-10-58.
3. „ „ **ФАРМАН, Густав Иосифович**, телеф. № 3-22-39.

Уполномоченные управления:

1. По Казакской АССР. Район деятельности—Казакская АССР, г. Алма-Ата.
2. По Средней Азии. Район деятельности — Узбекистан, Туркменистан, Таджикистан и Киргизская АССР—г. Ташкент.
3. При правительстве Закавказской СФСР. Район деятельности—Закавказские Федеративные Республики.—с. Маргушеван, Тертерского района, Азербайджанской ССР.
4. По Украинской ССР—г. Киев.

Каучукпромхозы треста:

А) По тау-сыгазу.

1. Карнакский Каучукпромхоз № 1—г. Туркестан, Казакской АССР.
2. Бурненский Каучукпромхоз № 2 — ст. Бурное, с. Бурно-Октябрьское, Казакской АССР.

Б) По хондрилле.

3. Челкарский Каучукпромхоз № 3—ст. Челкар, Казакской АССР.

В) По гвайюле.

4. Магрушеванский Каучукпромхоз № 4—с. Маргушеван, Азербайджанск. ССР.
5. Кара-Калинский Каучукпромхоз № 5—г. Кара-Кала, Туркменской ССР.

Г) По ваточникам.

6. Павлоградский Каучукпромхоз № 6—гор. Павлоград, УССР.

Научно-исследовательские и опытные организации:

1. Всесоюзный научно-исследовательск. институт каучука и гуттаперчи (ВИКГ)—г. Москва, Маросейка, 12.
2. Экспериментальный завод № 1—Москва, Черкизово, ул. Пугачева, 17.
3. Украинский научно-исследовательский институт каучука и каучуконосов—гор. Киев, Вышгородская ул., д. № 87.
4. Кара-Таусская научно-исследовательская станция I разряда по тау-сагызу г. Туркестан, ст. Карнак, Казакской АССР.
5. Бурневская научно-исследовательская станция II разряда по тау-сагызу ст. Бурное, с. Бурно-Октябрьское, Казакской АССР.
6. Кара-Чокатская научно-исследовательская станция I разряда по хондрилле—ст. Кара-Чокат, Сам.-Златоустовск. ж. д.
7. Куртинская научно-исследовательская станция II разряда по хондрилле—г. Иллийск, Казакской АССР, урочище Курты,
8. Сухумская научно-исследовательская станция I разряда по эйкомии—г. Сухум, Абхазской ССР.

9. Азербайджанская научно-исследовательская станция по гвайюле—с. Маргушеван, Тертерского района, Азербайджанской ССР.
10. Кара-Калинская научно-исследовательская станция по гвайюле—г. Кара-Кала. Туркменской ССР.
11. Ташкентская научно-исследовательская станция по кендырю—г. Ташкент.

Промпредприятия треста:

1-й завод по производству каучука в горах Кара-Тау—гор. Туркестан, с. Ачи-Сай, Казакской АССР.

Кроме того, Трест состоит в договорных отношениях с целым рядом научно-исследовательских организаций, проводящих научно-исследовательскую работу с каучуконосами по заданиям треста.

Трест намечает следующие агри-культурные мероприятия на 1931 год.

По тау-сагызу:

Разведение питомников и плантаций—14 000 гектар.

Сбор сырья и наблюдение за дикорастущими зарослями—100 000 гект.

По хондрилле:

Разведение питомников и плантаций—5 000 гектар.

По гвайюле:

Разведение питомников, плантаций и опытных полей—1 500 гект.

По ваточникам:

Разведение питомников и плантаций—200 тектар.

ВСНХ СССР

„ВСЕХИМПРОМ“

КОНТОРА ПО СНАБЖЕНИЮ ОБОРУДОВАНИЕМ ПРЕДПРИЯТИЙ ВСЕСОЮЗНОГО ОБЪЕДИНЕНИЯ ХИМИЧЕСКОЙ ПРОМЫШЛЕННОСТИ.

„ХИММАШСНАБ“

„Химмашснаб“ организован на основании постановления правления „ВСЕХИМПРОМА“ в ноябре 1930 года.

Директор к-ры тов. Глобус Б. Б., Зам. дир. тов. Стахович Ю. М.

Адрес конторы — Москва, Дьяковский переулок, дом № 4, телефон № 1-88-88.

„ХИММАШСНАБ“ берет на себя заказ и доставку оборудования строящимся и действующим предприятиям химической промышленности.

РАЗРАБАТЫВАЕТ вопросы нового химического машиностроения и ставит перед соответствующими инстанциями вопросы организации производства предметов оборудования химической промышленности.

„ХИММАШСНАБ“ УЧАСТВУЕТ в разработке вопросов стандартизации и типизации оборудования, а также специализации заводов химического машиностроения.

Завод № 1 ГОСУД. РЕЗИНОВОЙ ПРОМЫШЛЕННОСТИ
„КРАСНЫЙ ТРЕУГОЛЬНИК"

Завод вырабатывает галоши, шины технические и асбестовые изделия. По сравнению с 1913 годом объем продукции значительно увеличился. Завод изготовляет в настоящее время почти полностью весь ассортимент изделий резиновой промышленности.

Стоимость продукции в т. р. 1928/29 г. в сопоставления с 27/28 г. и планом на 1929/30 г такова:

	28/29 г.	29/30 г. (по промфинпл.)	В %% к 28/29 г.
Галоши	93.840	119.110	126,9
Пневматика . .	19.850	53.104	267,5
Техника . . .	35.764	51.647	144,4
Асбест	3.815	5.469	143.3
Всего . . .	—	229.330	—

Удельный вес производства по стоимости выпущенной продукции таков:

	27/28 г.	28/29 г.	29/30 г. (по плану)
Галоши	58,2%	2,0%	51,9%
Пневматика . .	12,6%	13,0%	23,2%
Техника	25,9%	23,3%	22,5%
Асбест	3,3%	2,5%	2,4%
Всего . . .	100%	100%	100%

Число всех трудящихся на заводе на 1 октября 1929 года составляло 21 002 человека. Из них производственных рабочих было 15 388 человек, служащих 1.758 чел., из них инженерно-технического персонала—420 чел. Количество всех трудящихся по сравнению с количеством их в 27/28 году возросло на 20%.

В течение 1928/29 года завод снизил себестоимость по всему основному производству на 11,83%, что составляет 11 927 тыс. руб.

По пятилетнему плану развития завода намечено увеличить выработку в 32/33 г. на 287 млн. руб. Увеличение предусмотрено на 168%.

В соответствии с намеченным ростом производительности труда и проектируемыми мероприятиями по реконструкции и рационализации производства снижение заводской себестоимости на последний год пятилетнего плана запроектировано в следующих размерах (в %% к 27/28 г.):

Галоши для внутреннего рынка . .	34,61%	Техника	37,11%
„ „ „ экспорта	40,76%	Асбест	26,74%
Пневматика	42,93%	По всему основн. пр-ству в целом	37,74%

Капитальные вложения предусмотрены на пятилетие в сумме 27 043 тыс. руб., не считая капитального ремонта. По отдельным производствам эта сумма распределяется следующим образом (в тыс. руб.):

Галоши	9 214	34,1%	Мехстро	5 376	19,9%
Пневматика	2 802	10,4%	Проч. расходы	3 235	11,9%
Техника	6 418	23,7%		27 043	100%

Реконструкция производста завода имеет целью машинизировать труд, так как до настоящего времени преобладает на заводе еще труд ручной.

В галошном производстве введено разделение труда на клейке галош. Далее—отдельные процессы работы механизированы (прокаточно-подошвенная машина, машина д/двухсторонней замазки деталей галоши) и введена система работы непрерывным потоком.

Основной технологической процесс резинового производства—вулканизация резиновых изделий—также подвергается изменению и улучшению. В галошном производстве режим вулканизации изменен с большой экономией как пара, так и электроэнергии.

По пневматическому производству рационализаторские мероприятия имели целью изменить рецептуру резиновых смесей и конструкцию авто-покрышек, что значительно улучшило качество авто-шин и увеличило километраж их пробега.

По техническому производству, имеющему чрезвычайно обширную номенклатуру изделий, мероприятия по рационализации многочисленны. Из осуществленных наиболее важных мероприятий следует указать на изменение способов дублировки и прорезинки тканей, изменение и удешевление многих резиновых смесей, разделение труда при клейке различных изделий, изменение конструкций ряда изделий, дающее значительный эффект как в экономии материалов, так и в других расходах и т. д.

Эти и ряд других мероприятий по рационализации производства позволяют с уверенностью надеяться, что все задания высших правительственных органов как по части объема производства, так и по части снижения заводской себестоимости будут „Красным Треугольником" выполнены полностью.

Всероссийский

Кооперативный Центр Химических Промыслов

„Химцентр“

входящий в систему Всекопромсоюза.

Москва, Кузнецкий, 5, тел, 4-87-67, 4-59-78, 4-15-87

Телеграф. адрес: Москва 1, Кузнецкий 5, „ХИМЦЕНТР“.

Химцентр об'единяет химические и лесохимические промысла системы промысловой кооперации

СИСТЕМА ХИМЦЕНТРА вырабатывает следующие химические продукты:

По Химической группе:

Лаки и краски	Сажа химич. чистая
Краски анилиновые	Реактивы химич. чистые
Иод	Никотин
Синькаль	Мыло хозяйственное
Поташ	Мыло туалетное

и проч. химич. товары.

По Лесохимической группе:

Скипидар сырец	Вар березовый
Скипидар очищенный	Деготь
Спирт сырец	Канифоль
Спирт укрепленный	Терпентинное масло
Смола березовая	Пихтовое масло
Смола сосновая	Мыло канифольное

и проч. лесохимические товары.

Московское Государственное Областное Об'единение Химической и Жировой Промышленности

„МОСХИМ"

Адрес для телеграмм: Петровка, 22.
Телеф. для справок: 63-05. Телеф. Управл. 5-94-18
Зам. упр. 4-76-10 и 4-80-90.

Об'единение организовано путем слияния предприятий трех трестов: б. ТЭЖЭ, МОСХИМТРЕСТ и МОСКВОТОЛЬ в июне 1930 года.

В состав Об'единения в настоящее время входят следующие предприятия:

1. Жиро-парфюмерная группа:

З-д „Красный мыловар" „Новый мыловаренный", „Свобода", „Новая заря", „Стеол".

2. Костеобрабатывающая:

З-д „Клейтук", желатиновый.

3. Группа проч. химических пр-в:

Карандашная ф-ка им. Красина и карандашная им. Сакко и Ванцетти, завод галолитовый, ф-ка им. Либкнехта, ф-ка „Красный художник", з-д Жидкой углекислоты.

4. Группа строительных материалов:

З-д Толево-рубероидный.

5. Спичечное производство:

„Спичстрой"—(будущая спичечная фабрика).

6. Синтетическая группа:

З-д Сложных эфиров, Экспериментальный з-д., Терпинеоловый завод, з-д Сложных эфиров в Нижнемальцеве.

Выпуск продукции Об'единения в неизменных оптово-отпускных ценах 26–27 г. составляет в 1929—30 г. 157,1 млн. руб.

На 1931 г. выпуск продукции по тем же ценам намечен на сумму 276 млн. руб.

ВСНХ СССР

ГОСУДАРСТВЕННЫЙ ТРЕСТ

„ЛАКОКРАСКА“

АДРЕС: г. Москва, 1, Звенигородская ул., д. № 11. ТЕЛЕФОНЫ: для справок—33-01.
Управляющий трестом—2 89-46.
Уставный капитал треста на 1/X—29/30 г. в т/руб. 3640.

В ведении треста находятся следующие заводы:

1. Гос. Пресненский завод лаков и красок (быв. бр. Мамонтовых), г. Москва, 1-я Звенигородская ул., 11, телеф 2-04-91.
2. Гос. Ярославский завод № 1 „Свободный Труд“ (быв. Волкушинский), гор. Ярославль, дер. Волкуши, телеф. № 38
3. Гос. Ярославский завод № 2 „Победа рабочих“, г. Ярославль, Химическая ул., д. № 6, телеф. № 9-48
4. Гос. Журавский охровый завод „Червонец“ ст. Журавка Юго-Вост. ж. д.

Главнейшие вырабатываемые изделия:

1. Государствен. Пресненский завод в Москве: краски тертые, краски эмалевые, лаки масляные, лаки спиртовые. Сургучи и смолка, олифа малярная и лак „Новоль“. Ацетил. целлулоидные лаки.
2. Государственный Ярославский завод № 1 „Свободный Труд“: белила свинцовые сухие. Сурик свинцовый сухой. Глет свинцовый сухой. Медянка и краски тертые. Земляные сухие краски, лак „Новоль“.
3. Госуд. Ярославский завод № 2 „Победа рабочих“: белила цинковые сухие. Краски сухие химические. Краски тертые. Фиксоли. Лаки масляные, целлулоидные и авто-лаки.

Изделия этих заводов еще в довоенное время славились отличными качествами как у нас, так и за границей; Мамонтовские краски и лаки; Волкушинские белила, зелень и т. д.

4. Гос. Журавский охровый завод „Червонец“—добыча охры на Журавских месторождениях и обработка ее в сухую земляную краску.

Трест „Лакокраска“ расширяя и совершенствуя свои предприятия, занимает первое место по об'ему выработке и по качеству лакокрасочной продукции в советском союзе.

Кроме того, трест организовал при Центральной научно-исследовательской лаборатории испытательную станцию, которая благодаря ее современному оборудованию позволяет производить испытание образцов лакрасок на научных обоснованиях.

Трест имеет при этой же лаборатории образцово-покрасочные мастерские по изучению новых совершенных методов малярной техники для проведения достигнутых результатов в малярных цехах государственных заводов и предприятий, являющихся потребителем нашей продукции.

Результаты истекших лет сами говорят о значении проведенных задач и о работоспособности этих мастерских.

В будущем 1931 году трест „Лакокраска“ сможет предоставить возможность прохождения технической практики малярам-техникам, мастерам для наших покупателей, на особых договорных началах.

Трест также принимает на себя на договорных началах рационализацию малярной техники для любого госпотребителя наших изделий.

Рост продукции заводов треста, исходя из 5-летки, определяется в след. цифрах:

	1927/28 г.	1928/29 г.	1929/30 ..	1930/31 г.	1931/32 ..	1932/33 г.
Валовая в (тоннах).....	31497,6	38893	53969	120300	139398	220700
Товарная (по опт. отпускн. ценам в т. руб.).....	23504,9	26950	33218	54590	68242	106658

Генеральный представитель треста „ВСЕХИМПРОМ“, г. Москва, Дьяконов пер., д. № 4.

„ЛЕКТЕХСЫРЬЕ“

ВСЕСОЮЗНОЕ ОБ'ЕДИНЕНИЕ „ЛЕКТЕХСЫРЬЕ“ ПРОИЗВОДИТ В ПРЕДЕЛАХ СОЮЗА ССР ЗАГОТОВКУ, КУЛЬТИВИРОВАНИЕ, ПЕРЕРАБОТКУ И ОБРАБОТКУ ВСЕХ ВИДОВ ДИКОРАСТУЩЕГО И КУЛЬТИВИРУЕМОГО ЛЕКАРСТВЕННО-ТЕХНИЧЕСКОГО СЫРЬЯ.

ИМЕЕТ СВОИ КОНТОРЫ, ОТДЕЛЕНИЯ, СКЛАДЫ, БАЗЫ И УПОЛНОМОЧЕННЫХ В РАЗЛИЧНЫХ МЕСТАХ СОЮЗА ССР.

ЭКСПОРТИРУЕТ ЛЕКАРСТВЕННО-ТЕХНИЧЕСКОЕ СЫРЬЕ И ЕГО ПЕРВИЧНЫЕ ПРОИЗВОДНЫЕ.

СНАБЖАЕТ ЛЕКАРСТВЕННО-ТЕХНИЧЕСКИМ СЫРЬЕМ ХИМИКО-ФАРМАЦЕВТИЧЕСКУЮ, ЭФИРНО-МАСЛЯНУЮ И ПИЩЕВКУСОВУЮ ПРОМЫШЛЕННОСТЬ СОЮЗА.

„ПРАВЛЕНИЕ ЛЕКТЕХСЫРЬЕ“
МОСКВА, КУЗНЕЦКИЙ МОСТ, 22.

Лесохимическая промышленность и деятельность Гострести „Лесохим"

В условиях современного темпа социалистической стройки и потребностей развивающейся промышленности Союза, **Лесохимическая промышленность** занимает одно из первостепенных мест вспомогательного сектора индустриализации страны.

Государственный трест **„ЛЕСОХИМ"** имеет по всему Союзу, кроме заводов, еще и терпентинные промысла.

Заводы делятся на заводы **сухой перегонки** по переработке продуктов из лиственных пород, **канифольно-экстракционные, канифольно-мыльные и канифольно-терпентинные,—всего 21 единица.**

Кроме этих заводов, в 1931 году предполагается постройка и пуск еще трех канифольно-терпентинных заводов, мощностью 5400 тонн живицы для переработки, один завод сухой перегонки лиственных пород, мощностью 120 тыс. кубо-метров древесины в год и один смолоперегонный, мощностью 6000 тонн смолы в год. Кроме того, запроектирована постройка уксусно-кислотного завода из винного спирта и завода по осахариванию древесины.

Общая площадь подсочного хозяйства в 1931 году определяется в 300000 гектаров с предположенным выходом живицы 60844 тонны, которая даст 40000 тонн живичной канифоли. Количество районов по освоению этой площади определилось в 10 районов по всему Союзу.

Трест **„ЛЕСОХИМ"**, в силу задания Правительства об изыскании способов замены животных и растительных жиров по переработке мыла другими видами продукции, установил у себя на Плесецком заводе **мыловарение из канифоли** путем ощелачивания. **На 1931 год предполагается переработка 1560 тонн.**

Выработка главнейших продуктов Государственного треста **„ЛЕСОХИМ“** видна из следующей таблицы:

№№ по/пор.	Наименование продукции.	1931 г.
1	Укс. эссенция 100%	4 000 т.
2	Формалин	6 160 „
3	Ацетон 100%	825 „
4	Канифоль экстр.	2 310 „
5	„ живич.	41 200 „
6	Живица	60 844 „

Заводская себестоимость вырабатываемой продукции определилась в 32 158 000 рублей—при снижении себестоимости на 11,87%.

Капитальные затраты в 1931 году представляются в следующем виде:

А. Новое строительство, в т. ч. и постройка заводов и освоение терпентинн. промысл.	19098,5
Б. Расширение и реконструкция	3538,5
В. Капитальный ремонт	400,1
Г. Научно-исследовательск. работы, в т. ч. опытн. установки по получ. камфары из терпентинного масла	350,0
Д. Проектирование, изыскание и обследовательские работы	500,0
Итого	23887,1

Динамика зарплаты и производительности труда в 1931 году на постоянных работах в основных предприятиях треста дает среднюю годовую зарплату на 1 рабочего по росту 4,2%, при росте годовой выработки на 1 рабочего в 55,4%.

Организационное построение Гостреста „Лесохим“ представляется в следующем виде: Правление треста, входящее в систему Всехимпрома, с отделами: **производственным, планово-экономическим, строительным, бухгалтерией, ОЭТ, снабжения и управл. делами**. Постановлением Всехимпрома из Химпроекта Всехимпрома тресту „Лесохим“ передана Лесохимическая секция, которая постановл. правления треста реорганизована в отдел „Лесохимстрой“

Заводы и районы подсочного хозяйства находятся на самостоятельном балансе и хозрасчете.

Председателем правления состоит: **Каневский Я. Ф.**, тел. 2-08-10; зам. председателя **Баран С. М.**, тел. 2-90-20 и членом правления **Рождественский К. А.**

Ленинградский Химический Трест и перспективы его развития

В настоящее время трест об'единяет 11 заводов, специализировавшихся по выпус у следующих продуктов:

А. Заводы основной химической промышленности

1) „Красный Химик" — кислоты и соли,
2) „Охтенский Химический" — кислоты, целлулоид, нитролаки, искусств. смолы.
3) „Нефтегаз" — блаугаз.
4) „Углекислотный" (б. Диагаз—Углекислота, нашатырь, углекислый аммоний, триацетин.

Б. Заводы лако-красочной промышленности.

1) „Республика"—ультрамарин и синька.
2) им. Воровского—литопон,
3) им. Менделеева—цинк, белила, сурик, глет и жидкое стекло.
4) „Строитель"—тертые краски, олифа,
5) „Краситель"—типографские краски,
6) „Красный маляр"—масляные и спиртовые лаки, специальные краски.

Общий размер производственной программы на 1931 год 95 000 тыс. руб. по ценам 26-27 г., что превышает выработку предыдущего года на 70%.

Перспективный план развития треста составлен с учетом максимального использования богатейших сырьевых ресурсов области (аппатиты, бокситы, доломиты, глина и т. д.) на основе энергетической базы торфа, древесного топлива, шунгита и огромных запасов белого угля. В соответствии с материальной базой основные линии развития „Ленхимтреста" намечаются в расширении основной химии в пределах потребности как области, так и экономически тяготеющих к ней районов и специализации на производстве изделий тонкой синтетической химии, в частности электрохимии.

Ленинградхимтрестом поставлена особо ударная задача по выпуску продукции, заменяющей импорт соответствующих товаров, что дает государству возможность с'экономить значительную сумму инвалюты. Так в 28/29 г. выпущено товаров, заменяющих импорт на 4.293 т. р., в 1929/30 г. на 11,5 млн. руб , а на 1931 г. намечено к выпуску таких товаров на 30 млн. руб. К концу пятилетки из общей суммы 234 млн. руб. будет выпущено продукции, заменяющей импорт, на 60—70 млн. р.

Главнейшие виды продукции, выпускаемые и намеченные к выпуску заводами Ленхимтреста взамен импорта: 1) суперфосфат, 2) пластические массы (целлулоид, кинопленка, бакелит), искусственные смолы (заменяющие шеллаки) и копалы, 3) камфора, 4) покрывные красители для кожи, 5) специальные нитролаки, 6) фосфор, 7) окись алюминия, для последующего получения алюминия 8) химически чистые кислоты, 9) магнезиальные соединения, 10) специальный изоляционный материал (ньювель) для паропроводов, 11) ароматические вещества, 12) литопон сухой и литопонные белила тертые (последние взамен вредных и изготовляемых к тому из импортного сырья—свинцовых белил, 13) специальные сорта ультрамарина, 14) специальные лаки, масляные (кристал-лак, аккумуляторный), спиртовые (для резиновых нитей), эмали и другие.

Свое отражение эта установка нашла в пятилетнем плане, предусматривающем об'единение заводов в 5 крупнейших комбинатов, с производством минеральных кислот, крегингбензина, хлора, целлулоида, суперфосфата, карбид-кальция, окиси алюминия, абразивных материалов, литопона сухого и тертого, ультрамарина и тертых красок и лаков и т. д.

Общий размер капитальных вложений за последние три года пятилетки около 300 миллионов руб. (вместе с гидростанциями), что позволит уже в 1932/33 г. увеличить выпуск продукции основной химии против 1927/28 г. в 22 раза, хотя полная эффективность затрат выявится за пределами пятилетки.

Таким образом, уже в конце пятилетки химическая промышленность, об'единенная Ленхимтрестом, явится мощным фактором под'ема производительности сельского хозяйства области и одной из ведущих отраслей Ленинградской индустрии.

ВСНХ—СССР

ВСЕСОЮЗНОЕ
ОБ'ЕДИНЕНИЕ СПИЧЕЧНОЙ ПРОМЫШЛЕННОСТИ

„ВСЕСПИЧПРОМ"

ПРАВЛЕНИЕ ОБ'ЕДИНЕНИЯ: Ленинград, ул. Герцена 8.

Телефоны:

Пр. правл. 6-48-80, Управл. делами 6-48-81. Главн. бухгалтерия 6-48-82.
Чл. правл. 6-48-85. Экспортн. отдел 6-48-80. Отд. сбыта снаб. П. Э. О. 6-48-86

Всеспичпром об'единяет тресты:

1) Ленинградский областной трест—Ленинград
2) Западный областной трест — Смоленск.
3) Вятский трест—Вятка.
4) Средне-Волжский трест — Нижний Ломов
5) Белорусское об'единение спичпромышленности.

Автономные фабрики:

1) „Сибирь"—Томск.
2) „Пламя"—Тюмень.
3) „Байкал"—Усолье.
4) „Маяк"—Рыбинск.
5) „Искра"—Благовещенск.
6) „Червона Зирка"—Каменка

ОДЕССКИЙ ПРОМ-КООПЕРАТИВНЫЙ ХИМИЧЕСКИЙ КОМБИНАТ

„ХИМКОМБИНАТ"

Входит в состав Вукопромкредитсоюза

Правление и контора: Одесса, Александровская ул., № 23, тел. 22-34.

ЗАВОДЫ:
1) лакокрасочный и химических красок. Застава, ул. Бирюкова № 35, тел. 2-33.
2) ультрамариновый б. „Аллофан". Пересыпь, дор. Котовского № 219, тел. 8-84.
3) поташно-квасцовый б. „Химикаль". Пересыпь, дор. Котовского № 195, тел. 8-84
4) маловаренный б. „Мылартлит". Разумовская ул. № 38, тел. 9-39
5) парфюмерно-косметическая ф-ка, ул. Либкнехта № 3, тел. 18-95
6) минеральных красок, Головковская № 54, тел. 34-87

Химкомбинат производит:

Химические, минеральные, густотертые на масле и эмалевые краски всех оттенков и номеров; лаки масляные и спиртовые; полиуры спиртовые; лаколин (искусствен. олифа), сургуч разных цветов; парфюмерию и косметику; мыло туалетное и хозяйственное, крем для обуви „Сатурн"; ультрамарин; поташ, алюминиевые квасцы; чернила, гуммиарабикум и штемпельные краски, сапожно-фурнитурные изделия и краски для материи.

УССР ВСНХ — Х. О. О. М. П.

Харьковское Окружное Об'единение Предприятий Химической Промышленности

„ХАРГОСХИМКОМБИНАТ"

Харьков, Дмитриевская ул., 19/1

Управляющий трестом **Волков Б. Г.**

Зам. управляющего **Тительман М. Л.**

В состав треста входят следующие предприятия:

I-й Госмылзавод имени Урицкого, выпускающий хозяйственное (мраморное и ядровое) мыло.

2-й Госмылзавод имени Артема, производящий туалетные мыла, парфюмерию и косметику.

Ф-ка галеновых препаратов „Здоровье — трудящимся", вырабатывающая химико-фармацевтические препараты и предметы санитарии и гигиены.

Ф-ка красок „Красный химик", производящая краски эмалевые, масляные, сухие (минеральные и химические), олифу и лаки.

Ф-ка антифрикционных набивок и прокладок „Красная победа", производящая сухие и самосмазывающие набивки и адиантовые прокладки.

I-я украинская техно-химическая ф-на „Трудовой химик", выпускающая стирально-мыльный порошок и крем для обуви.

Фабрика зеркал, производящая зеркала туалетные, мебельные из хрустального и бемского стекла.

Промыслово-Кооперат. Т-во „КООПХИМЖИР“

Москва, Цветной бульв. 1/31; тел. 5-03-03.

ПРОИЗВОДИТ: деготь жировой, ворвань, олифу искусственную, осветительное масло, оконную замазку, пасту для рук, колесную мазь.

ПОКУПАЕТ: жировые, нефтяные зачистки и разные отходы масляных красок, лаков и других химических отбросов.

АРТЕЛЬ **„МОСКРАСЛАК“** АРТЕЛЬ

МОСОБЛКООПИНСОЮЗА

ПРАВЛЕНИЕ — Москворецкая ул., д. 12, тел. 3-43-49.

1. КРАСКОТЕРОЧНЫЙ, ЛАКОВЫЙ И ЭМАЛЕВЫЙ ЗАВОД

в Москве, Ярославское шоссе, дом № 18, тел. 4-43-56.

по выработке тертых на масле красок всех сортов и оттенков. Эмалевых лаковых красок для наружных и внутренних работ. Специальных эмалевых красок, а также лаков масляных и сикативов.

2. ТЕХНО-ХИМИЧЕСКИЙ ЗАВОД

Благуша, Щербаковская, д. 5; тел. Е. 2-35-87.

ВЫРАБАТЫВАЕТ: тавот, технические вазелины, флюрит, мастика для полов, паста для ремней, чистоль и проч.

3. ЗАВОД КОЛЕСНОЙ МАЗИ,

Арбатецкий пер., д 7/11; тел. 3-24-90.

Київська виробнича кооп. артіль хемичн. промислу

„ДНІПРОХЕМ“

Київ, вул. Леніна 3. Тел. № 51-30

ПРОИЗВОДСТВО:

КРАСОК МАСЛЯНЫХ, АКВАРЕЛЬНЫХ, ШТЕМПЕЛЬНОЙ, СПИРТОВЫХ ЛАКОВ, СИНЬКИ ВСЕХ СОРТОВ, БЕРЛИНСКОЙ ЛАЗУРИ, ЧЕРНИЛ, ГУММИ-АРАБИКА.

ФАСОВКА АНИЛИНОВЫХ КРАСОК

ПЕРВАЯ МОСКОВСКАЯ КООПЕРАТИВНАЯ ФАБРИКА ХУДОЖЕСТВЕННЫХ И МАЛЯРНЫХ КИСТЕЙ

„ПРОМКИСТЬ“

(быв. Щеточник) чл. Моспромкоопсоюза сущ. с 1919 г.

МОСКВА, Фабрика—Бахметьевский пер., д. 3. Тел. 5-34-66.
ПРАВЛЕНИЕ — Александровская ул., 25, тел. 4-16-42.

ФАБРИКА ВЫРАБАТЫВАЕТ:

художественные и малярные кисти для акварели и масла и специальные кисти для топографических, агрономических работ, для работ по фарфору и прочих специальных работ, а также кисти для технических и промышленных целей.

ЧЛ. „МОСХИМПРОМСОЮЗА“

„ЦЫГХИМПРОМ“

1-Е ЦЫГАНСКОЕ КООПЕРАТИВНОЕ ТОВАРИЩЕСТВО

Москва, Новослободская, № 38. Телефон 4-65-23.

ХИМИЧЕСКОЕ ПРОИЗВОДСТВО

ВЫРАБАТЫВАЕТ: декстрин, синьку строительную, фасовку разного рода химикатов, кислоту щавельную, купоросы, крокус.

ЭЛЕКТРОТЕХНИЧЕСКАЯ ПРОМЫШЛЕННОСТЬ И ЭНЕРГЕТИКА

ЭЛЕКТРОМОНТАЖНОЕ
КООПЕРАТИВНО-ПРОИЗВОД. ТВ-О
„НОВАЯ ЭЛЭКТРОЭНЕРГИЯ“
СОСТОИТ
ЧЛЕНОМ МОСОБЛСТРОЙСРЮЗА
ныне Телефонстрой

ВЫПОЛНЯЕТ:

монтаж и техническое наблюдение внутренних телефонных станций всех систем, установку электромоторов, оборудование электро-освещения, пожарных, тревожных и др. сигнализаций.
ПРОИЗВОДИТ сборку телефонных и пожарно-сигнализационных коммутаторов, изготовляет телефонные аппараты, автоматические номеровыбиратели

Тел. 1-38-22 Москва, Б. Черкасск. п. 8, пом. 11. Тек. сч. в Мос. Ком. Облбанке № 9074.

РСФСР
ГОСУДАРСТВЕННЫЙ
РАДИОЗАВОД
им. Л. Б. КРАСИНА
ПРИ МОСКОВСКОМ ОБЛАСТНОМ СОВЕТЕ О-ВА „ДРУГ ДЕТЕЙ“
Москва, Электрозаводская ул., д 7, тел. Е. 2-35-35

ПРОИЗВОДСТВО: мощных усилителей, коротковолновых передатчиков разной мощности и разная радиоаппаратура!

ВСНХ ВЭО СССР

Всесоюзное Электротехническое Об'единение

Адрес Правления ВЭО: Москва, Маросейка, коммут. 19-00 по 19-07 вкл.
Телеграфный адрес: Москва ВЭО.

Пред. правления — **Жуков И. П.** тел. 5-16-39,
Зам. председателя—**Чернов И. М.** тел. 5-16-06.
Зам. председателя—**Романовский В.И.** тел. 77-11
Секретарь правл. **Гуров.** тел. 5-16-39.
Нач. адм. хоз. Управления—**Кочкарников С. М.** тел. 4-41-29.
Справочный стол 40-25 и 53-14.
Директор управления эконом. труда—**Герасимов Н. И.** тел. 57-82.
Зам. дирек. ГЭТ—**Макаров** тел. 5-15-32.
Директ. планово-экономического упр.—**Каплан И. Ю.** тел. 4-45-66.

Коммерческое упр. Директор—**Голомбек Н. Ф.** тел. 3-03-75.
Техн.-производственное упр. Директ.—**Чернов И. М.** 5-16-06.
Управление капитальн. строительства, директ.—**Руман А. К.** тел. 5-16-03.
Специальное управ. директ.—**Зонов**
Монтажно-технич. управ. директор—**Соболев**, тел. 3-03-77.
Электростроительное управление дир.—**Джейбо** тел. 1-68-42.
Центр. бухгалтерия—гл. бухгалтер—**Жебрак** тел. 5-16-15.
Бюро печати ВЭО—**Ипатьевский** 2, зав. **Воеводин**, тел. 72-43.
Местком, тел. 1-45-45.
Ячейка ВКП(б) тел. 2-65-84.

ПРИНИМАЕТ ЗАКАЗЫ:

на изготовление, поставку, ремонт и монтаж динамомашин, моторов, трансформаторов, турбогенераторов, комплектное оборудование центральных станций, подстанций—распределительных устройств и высоковольтных электропередач, электрификацию фабрик, заводов и мастерских, электрическое оборудование рудников и металлургических заводов, трамвайные установки, освещение поездов ж. д., электрификацию сел и деревень, военно-морские электротехнические оборудования, изготовление и поставку электрических ламп; оборудование радиотелефонных и телеграфных станций, телефонных станций центральной и местной батарей и автоматических, пожарной и служебной сигнализации, железнодорожной блокировки и централизации; аккумуляторы станционные, переносные, для радио и друг. целей; рентгеномедицинские аппараты.

ЗАВОДЫ ВЭО

1. **Машино-аппаратостроение:** в Москве—Электрозавод, Динамо; в Ленинграде: Электросила, Электроаппарат и Электрик; в Харькове: Электромеханический завод; в Тамбове—Ревтруд; на Урале—Вольта—ст. Баранчинская
2. **Аппаратура связи:** в Москве: Электросвет, Мосэлектрик; в Ленинграде: Красная Заря, им. Казицкого, им. Кулакова, им. Коминтерна, Электроприбор; в Н.-Новгороде им. Ленина.
3. **Кабельное производство:** в Москве: Электропровод; в Ленинграде—Севкабель.
4. **Аккумуляторное производство:** в Ленинграде—Ленинская Искра, им. лейт. Шмидта; в Саратове—Саратовский аккумуляторный.
5. **Элементное производство:** в Москве—Мосэлемент, Электроуглі—ст. Новогиреево.
6. **Аппаратура медицинская:** в Москве—Рентгеновский № 1; В Ленинграде—Буревестник.
7. **Изоляционное производство:** в Москве: Изолит; в Ленинграде—Пролетарий; в Орехове-Зуеве—Карболит; в Славянске—им. Артема.
8. **Стекольное производство:** в Москве—им. Уханова; ст. Вербилки—Сев. ж. д.—Запрудненский; в Борисове—Борисовский стекольный.
9. **Ламповое производство:** в Ленинграде—Светлана.
10. **Лаборатории:** в Москве—ВЭИ Всесоюзный электротехнический институт; в Ленинграде: лаб. пр. связи—ЦЛПС; Центральная радио-лаборатория им Коминтерна ЦРЛЗ. Центральная аккумуляторная лаборатория ЦАЛ и отдельная лаборатория измерительных приборов ОЛИЗ; в Н.-Новгороде—центральная Военно-Индустриальная Радиолаборатория ЦВИРЛ.

ВСНХ ВЭО СССР

Всесоюзное Электротехническое Об'единение

Адрес Правления ВЭО: Москва, Маросейка, коммут. 19-00 по 19-07 вкл.
Телеграфный адрес: Москва ВЭО.

ПРОЕКТНО-МОНТАЖНЫЕ ОТДЕЛЕНИЯ и ИНЖЕНЕРНЫЕ БЮРО:

Монтажно-торговые отделения:

1) **Московское**—Москва, ул. Мархлевского 10; 2) **Ленинградское**—Ленинград, Мойка, 38; 3) **Харьковское**—Харьков, ул. 1 Мая, 7; 4) **Свердловское**—Свердловск, ул. Малышева, 64; 5) **Ростов н/Д**—ул. Энгельса, 59; 6) **Саратовское**—Саратов, Ленинская, 62; 7) **Самарское**—Самара, Ленинградская, 40/92; 8) **Новосибирское**—Новосибирск, ул. М. Горького, 70; 9) **Киевское**—Киев, ул. Энгельса 2; 10) **Днепропетровское**—Днепропетровск, пр. К. Маркса, 2; 11) **Тифлисское**—Тифлис, Просп. Руставели, 19; 12) **Минское**—Минск, Советская ул., д. 68/29; 13) **Бакинское**—Баку, ул. Малыгина, д. 9/12; 14) **Одесское**—Одесса, ул. Ленина, 14; 15) **Ташкентское**—Ташкент, ул. К. Маркса, 45; 16) **Крымское**—Севастополь, ул. Ленина, 5; 17) **Нижегородское**—Н. Новгород, Кооперативная ул., 28; **Электростройи Электротягстрой**—Москва, Армянский пер., 6; **Электросвязьстрой**—Ленинград, ул. Гоголя, 14.

И н ж б ю р о:

1) **Ив.-Вознесенское**—Ив.-Вознесенск, Пески; 2) **Тульское**—Тула, ул. Коммунаров, д. 3; 3) **Ярославское**—Ярославль, линия Социализма, новый корпус, 5; 4) **Брянское**—Брянск, ул. III Интернационала, 81; 5) **Тверское**—Тверь, ул. Урицкого, 23; 6) **Архангельское**—Архангельск, ул. Виноградова, 31; 7) **Пермское**—Пермь, ул. К. Маркса, 10; 8) **Сталинградское**—Сталинград, площадь Павших Борцов; 9) **Иркутское**—Иркутск, ул. К. Маркса, 53; 10) **Владивостокское**—Владивосток, ул. Ленина, 44; 11) **Омское**—Омск, ул. К. Либкнехта, 4; 12) **Смоленское**—Смоленск, Ленинская, 3; 13) **Грозненское**—Грозный, Проспект Революции, д. 27.

Хозяйство МОГЭСа в настоящее время и перспективы его развития на ближайшие два года.

В ведении Московского районного управления государственных электрических станций (МОГЭС) на 1 января 1931 года находились следующие электрические станции: 1-я Московская станция им. тов. Смидовича, 2-я Московская станция (бывш. Трамвайная), ГЭС им. инж. Р. Э. Классона, Шатурская ГЭС им. В. И. Ленина, Каширская ГЭС, 1-я Московская Теплоцентраль, Красно-Пресненская ТЭЦ, Орехово-Зуевская ТЭЦ и Тверская ТЭЦ.

Все перечисленные станции (кроме Тверской) работают параллельно на общую высоковольтную сеть, обнимающую собой большую часть Московской области (главным образом центр и районы к югу, к юго-востоку и востоку от Москвы) и захватывающую частично Ивановскую Промышленную область. В числе охваченных сетью пунктов можно назвать: Пушкино, Щелково, Глухово, Орехово-Зуево, Ундол, Гусь-Хрустальный, Егорьевск, Коломна, Зарайск, Рязань, Тула, Серпухов, Подольск и др., Тверская ТЭЦ в настоящее время обслуживает фабрику „Пролетарка" в Твери.

Кроме снабжения промышленных установок и населения электрической энергией МОГЭСом начато централизованное снабжение потребителей так же и тепловой энергией. В ближайшие годы теплофикационная деятельность станций МОГЭС получит значительное развитие.

I. Мощность электрических станций.

Суммарная мощность электростанций МОГЭСа, существующая в настоящее время и предполагаемая по плану к концу 1931 и 1932 гг., показана в следующей таблице. Мощности станций показаны по наличию на декабрь месяц ввиду того, что в декабре имеет место годовой максимум нагрузки станций.

Мощность в тыс. квт.

	Декабрь 1928 г.	Декабрь 1930 г.	Декабрь 1931 г.	Декабрь 1932 г.
1-я МГЭС	75,5	102,5	107,5	119,5
2-я »	38,5	38,5	38,5	38,5
ГЭС им. Классона	36,0	46	46	46
Шатурская ГЭС . .	80,0	136	136	180
Каширская » . .	12,0	78	130	174

	Декабрь 1928 г.	Декабрь 1930 г.	Декабрь 1931 г.	Декабрь 1932 г.
1-я ТЭЦ	—	4	4	16
Красно-Преси. ТЭЦ.	—	—	8	8
Орехово-Зуев. ТЭЦ.	—	6	12	12
ТЭЦ Теплотехнич. Инстит.	—	—	3	48
Бобрик. ГЭС им. Сталина	—	—	—	150
Теплоэлектроцентрали в Москве (Хамовническ., Лефортовская и др.) . .	—	—	—	100
Мелкие станции . .	4,5	—	—	—
Итого . . .	247,0	411	485	892
Тверская ТЭЦ . .	—	4	10	17,5

Развитие суммарной мощности МОГЭСа, как видно из таблицы, идет, с одной стороны, путем расширения существующих станций, с другой стороны, путем создания новых районных электростанций и теплоэлектроцентралей. Расширение существующих станций за 1931 и 1932 гг. происходит за счет следующих установок:

1-я МГЭС—устанавливается новый турбогенератор (теплофикационный) 12.000 квт.

Шатурская ГЭС—устанавливается турбогенератор 44.000 квт.

Каширская ГЭС—устанавливается 2 турбогенератора по 44.000 квт. каждый с питающими их котлами.

1-я ТЭЦ—устанавливается турбогенератор 12.000 квт. с питающими его котлами.

Из вновь сооружаемых станций входят в работу к концу 1932 года:

1) Бобриковская ГЭС им. тов. Сталина, в Подмосковном угольном бассейне; станция будет питать энергией близ расположенный Бобриковский химкомбинат, копи подмосковного каменноугольного бассейна и будет связана с общей высоковольтной сетью МОГЭСа.

2) Теплоэлектроцентрали: Хамовническая, Лефортовская и Теплотехнического института сооружаются в Москве и предназначены для снабжения теплом промышленности и населения прилегающих к ним районов. Станции будут работать на общую электросеть МОГЭСа.

II. Электрические сети.

Общее протяжение электрических сетей МОГЭС с подразделением их на воздушные сети (куда входят линии 115.000 вольт, 30.000 вольт и 6.600 вольт) и подземные (кабели 30.000 в., 6.600 в. и низкого напряжения) показано в следующей таблице (в км).

	на 1/I—28 г.	1/I—31 г.	1/I—32 г.	1/I—33 г.
Воздушные сети . .	2414,8	3350	5700	7250
Подземные „ . .	2762,4	3580	4100	4450
Итого:	5177,2	6930	9800	11700

III. Теплофикационные сети.

МОГЭСом начат отпуск тепловой энергии для нужд промышленности и населения. В связи с этим в 1930 г. МОГЭСом начаты работы по сооружению теплофикационных сетей. При вхождении в состав МОГЭСа новых крупных теплоэлектроцентралей (см. выше) теплофикационные сети займут крупное положение в составе общего хозяйства МОГЭС.

На 1 января 1932 года общее протяжение теплофикационных сетей в гор. Москве может быть оценено цифрой 15—17 км.

IV. Мощность присоединенных потребителей электроэнергии и максимум электрической нагрузки.

В районе, охватываемом сетями МОГЭСа, почти все без исключения промышленные предприятия снабжаются электрической энергией от станций МОГЭСа. Охват сетями МОГЭСа городов, поселков и сельских местностей для снабжения населения электроэнергией для бытовых целей получает также с каждым годом все большее развитие. Мощность присоединений к сетям МОГЭС характеризуется следующими цифрами в тыс. киловатт:

	1/X—28 г.	1/I—31 г.	1/I—32 г. [1]
1) Промышленность (моторы и другие технические цели)	256,5	423,9	725
2) Электрическая тяга (трамвай и электрич. ж. д.)	25,5	35,9	52
3) Освещение	122,8	146,0	177
Всего:	404,8	605,8	826

Следует отметить, что с каждым годом удельный вес промышленности среди абонентов МОГЭСа делается все больше и больше.

Величина годового максимума нагрузки электрических станций, имеющего место в декабре месяце, на ближайшие годы предположена в следующем размере:

	Декабрь 1928 г.	Декабрь 1930 г.	Декабрь 1931 г.	Декабрь 1932 г.
Максимум нагрузки в тыс. квт. . . .	219,1	302	465	700—760

Величины максимальных нагрузок показаны в предположении оставления имеющего место в настоящее время перевода часовой стрелки на час. вперед. При отсутствии этого перевода величина максимума повысится примерно на 25—30.000 квт. Для декабря 1930 г. показан фактический размер максимума.

V. Отпуск электрической и тепловой энергии.

а) Электрическая энергия:

Отпуск электрической энергии с подразделением его на основные группы потребителей представляется в следующем виде. Для 1930 года показаны величины по предварительным отчетным данным:

[1]) Цифры на 1/I—32 г. показаны по заявкам абонентов.

	1928/29 г.	1930 г.	1931 г.	1932 г.
1) Промышленность (техническ. цели) .	527,9	727	1065	1735 [1])
2) Электрическая тяга (трамв. и эл. ж. д.)	122,5	156	165	185
3) Освещение . . .	180,9	257	285	330
Итого полезный отпуск потребит. .	831,3	1140	1515	2250
Потери в сетях . .	128,6	177,3	235	350
Итого отпуск в сеть.	959,9	1317,3	1750	2600

Как видно из таблицы, потребление энергии промышленностью занимает с каждым годом все больше места в общем отпуске энергии МОГЭСом.

б) Тепловая энергия.

Отпуск тепловой энергии станциями МОГЭС только еще начинает развиваться, но уже в 1931 г. тепловая энергия будет отпускаться с 5 станций МОГЭСа: 1-й МГЭС, 2-й МГЭС, 1-й ТЭЦ, Красно-Пресненской ТЭЦ и Орехово-Зуевской ТЭЦ.

В дальнейшем же, после вступления в работу крупных Московских теплоцентралей: Хамовнической, Лефортовской и других (т. е., начиная с конца 1932 г.) отпуск тепла получит еще большее значение.

	1930 г.	1931 г.
Отпуск тепла потребителям (тыс. т пара) . .	61	1.000

[1]) Цифры на 1932 г. даны ориентировочно.

VI. Себестоимость и отпускные цены электрической энергии.

Себестоимость электрической энергии, вырабатываемой станциями МОГЭС, благодаря ведущейся рационализаторской работе по улучшению теплового и электрического хозяйства, а также вследствие вступления в работу новых более крупных и экономических машин, с каждым годом получает значительное снижение. Можно отметить, что за последние 3 года снижение себестоимости достигло 18% (1930 г. по сравнению с 1927 г.). В будущие годы намечается дальнейшее снижение себестоимости, так, на 1931 год намечено снижение себестоимости в 8% по сравнению с предыдущим 1930 годом.

Электрическая энергия отпускается потребителям по ставкам тарифа, утверждаемого высшими правительственными органами.

В среднем по МОГЭСу продажные цены на электрическую энергию имеют следующее выражение:

	1928/29	1930	1931	1932
Средняя продажная цена 1 квчаса эл. энергии (коп.)				
а) по промышленности	4,83	4,75	4,57	4,40 [1])
б) в среднем по всем группам потребителей	7,75	7,41	6,71	6,15 [1])

VII. Капитальное строительство.

МОГЭСом ведутся крупнейшие строительные работы по расширению существующих и сооружению новых электростанций и теплоцентралей и по постройке электрических и тепловых сетей. Значительные работы также производятся по жилищному, коммунальному и социально-культурному строительству в рабочих поселках при районных станциях и подстанциях. Кроме того, МОГЭСом ведутся работы по постройке сетевых устройств (по электрическим и тепловым сетям) для присоединения к сетям МОГЭСа новых абонентов за счет этих последних по особым договорам. Размер этого строительства по годам можно видеть из следующей таблицы, показывающей об'ем строительной программы в млн. руб. Затраты 1930 г. показаны по предварительным отчетным данным (в млн. руб.).

[1]) Цифры даны ориентировочно.

	1928/29 г.	1930 г.	1931 г.
Станции и теплоцентрали	24,2	28,1	52,5
Электрические сети	19,9 [1]	26,1 [1]	34,5 [1]
Теплофикационные сети	—	1,2	5,5 [1]
Прочие работы	3,3	0,8	2,0
Общий об'ем работ:	47,4	56,2	94,5

VIII. Труд.

	1928/29 г.	1930 г.	1931 г.
Рабсила.			
1. Средне-суточное списочное число рабочих на эксплоатационных работах по станциям и сетям	4.416	5.515	5.730
2. То же на капитальных работах, производимых хозяйственным путем	4.794	5.350	4.709
Зарплата.			
1. Средняя годовая зарплата рабочего по станциям и сетям на эксплоатационных работах (в руб.)	1.392,5	1.456	1.501
2. То же по строительству . . .	1.015	1.145	1.200

[1]) Включая работы за счет абонентов.

ВСНХ ВЭО СССР

ЛЕНИНГРАДСКИЙ ЭЛЕКТРОМАШИНОСТРОИТЕЛЬНЫЙ ЗАВОД

„ЭЛЕКТРОСИЛА“.

Московское шоссе, № 4. — Телеф. 1-29-58, 5-71-13.

Завод «Электросила» является одним из крупнейших предприятий электропромышленности Союза ССР.

Годовой выпуск завода в 1929-30 г. составил 36,5 м. р. и превысил в 6 раз довоенный уровень выпуска.

В новый хозяйственный год «Электросила» вступает с основным капиталом в $14^1/_2$ м. рублей.

Вновь выстроенный в 1929-30 г. турбинный корпус дает возможность перехода на новую серию четырехполюсных турбогенераторов, которая будет состоять из машин мощностью в 44, 66, и 88 тыс. квт.

Изготовленные заводом ртутные выпрямители собственной конструкции, установленные на ряде подстанций, обнаружили полную надежность эксплоатации и показали высокий коэффициент полезного действия.

В настоящее время завод изготовляет металлические ртутные выпрямители в 600, 1200 и 1800 ампер для напряжения до 1650 вольт.

Массовое п-во малых моторов облегченного типа организовано по методу непрерывного потока с выпуском в день до 500 штук. моторов.

Завод изготовляет:

турбогенераторы,

гидрогенераторы,

крыжные машины

и генераторы,

специальные машины

(Бушеро, коллекторные и т.д.),

ртутные выпрямители,

малые моторы 3-х фазного тока

(для всех отраслей промышленности).

ЭЛЕКТРО-МЕХАНИЧЕСКИЙ ЗАВОД

„ЭЛЕКТРИК“

(ИМЕНИ ТОВ. СКОРОХОДОВА)

Ленинград, Лопухинская, 3. Телеф. коммут.: 1-71-85, 5-71-60, 6-06-62. Кабинет управл. 1-39-87.

ЗАВОД ИЗГОТОВЛЯЕТ:

1. **ЭЛЕКТРОТЕХНИЧЕСКИЙ УСТАНОВОЧНЫЙ МАТЕРИАЛ:** а) патроны для электрических ламп, предохранители, штепсельные розетки, выключатели и проч.; б) переносные понижающие трансформаторы для ручных ламп в) судовую и горнозаводскую (герметич.) осветительную арматуру.

2. **ЭЛЕКТРИЧЕСКИЕ СВАРОЧНЫЕ МАШИНЫ, ТРАНСФОРМАТОРЫ и АППАРАТЫ** различных назначений и мощностей (сварка вольтовой дугой и теплом Джоуля—точеная, в стык и в нахлестку).

3. **ЭЛЕКТРИЧЕСКИЕ НАГРЕВАТЕЛЬНЫЕ ПРИБОРЫ** разных назначений и мощностей: а) для домашнего обихода: утюги, кастрюли, чайники, кофейники, плитки, духовые шкафы, сковородки, отражательные печи; б) для промышленных целей: клееварки, сургучетаялки, паяльники, паяльные и лудильные ванны, котелки для линотипных машин, утюги для портняжных и прачечных, приборы для выжигания клейм и фабричных марок (на пробке, дереве и коже).

Ленинградское Об'единение Государ. Электрических станций "ЭЛЕКТРОТОК"

Уставный капитал на 1/I—30 г. 132.073 тыс. руб.

К концу истекшего операционного года (1 окт. 1930 г.) в Об'ед. было занято:

Рабочих-эксплоатац. и строит. — 6.786 чел.
Служащ. „ „ — 3.481 „
ИТОГО 10.267 чел.

Основная задача об'единения — снабжение Ленинградского р-на электрической энергией. В состав об'единения на 1/X—30 г. входят пять паровых станций с общей установленной мощностью в 217,6 тыс. квт. и Волховская гидроэлектрическая станция с установленной мощностью в 58 тыс. квт., а всего 275,6 тыс. квт.

Для удовлетворения все растущей потребности в электрической энергии в настоящее время находятся в постройке: Нижне-Свирская гидроэлектрическая станция с предполагаемой установленной мощностью в 96 тыс. квт., и крупная торфо-централь—Дубровка—мощностью в 200 тыс. квт., а также производится расширение 2-й ГЭС до 87 тыс. квт. В 1931 году намечается начало работ по сооружению Московско-Нарвской и нескольких других теплоцентралей. Выработка электрической энергии за последние годы, а также по сравнению с 1913 г. характеризуется следуц. цифрами:

	Мил. квт. ч.	В %/%	
		к 1913 г.	К пред. г.
1913 г.	158	—	—
1923/24 г.	157	99,6	152,0
1924/25 г.	211	134,4	133,9
1925/26 г.	284	179,8	134,6
1926/27 г.	361	228,0	127,0
1927/28 г.	499,9	316,3	138,6
1928/29 г.	649	415,8	130,0
1929/30 г.	861	544,9	132,6
Кварт. X-XII-30 г. (ож. в) 1930 г.	288	—	—
(ожидаемое выполнен.) 1931 г.	945	598,1	137,8
(по контрольн. цифрам.)	1235	782,3	130,8

ОДЕССКИЙ ЭНЕРГОКОМБИНАТ

Одесса, Комсомольская, 18.

Директор комбината Беленький, Я. И.
Зам. директ. по учебн. части Бейгельман, Е. М.
Зам. директ. по производств. обучению Тененбаум, М. Л.
Управделами, Зон, В. М.

В СОСТАВ КОМБИНАТА ВХОДИТ:

ЭНЕРГЕТИЧЕСКИЙ ИНСТИТУТ с четырьмя факультетами: теплотехническим, промэнергетическим, гидросиловым (механическим) и хладофаком.

ДВА ТЕХНИКУМА: холодильный и сильноточный.

Один дневной и два вечерних рабфака в Одессе и один вечерний рабфак в Херсоне.

Также имеются подготовительные курсы по подготовке на дневной рабфак при Одесских заводах Октябрьской революции и Январьского восстания.

В 1930—31 г. обучаются в комбинате 2000 человек.

Энергокомбинат имеет ряд оборудованных лабораторий и мастерских, а также будет специально приспособлен для нужд холодильного факультета, завод бывш. Одесского Политехнического института.

ЛЕНРАЗНОПРОМСОЮЗ

ПРОМЫСЛОВО-КООПЕРАТИВНАЯ АРТЕЛЬ

ГАЛАНТЕРЕЙНЫЙ КОМБИНАТ

ПРАВЛЕНИЕ:

Ленинград, внутри Апраксина Двора, корпус № 31, тел.: правление 2-13-10; торговый отдел 2-01-04; бухгалтерия 1-84-52.

ПРОИЗВОДСТВО:

Целлулоидных изделий:
дамские гребни, частые гребни, расчески, пряжки, пинг-понг, дамские украшения д/шляп, мыльницы и портсигары, разная фурнитура, музыкальные украшения и детские игрушки.

Костяных изделий:
зубные щетки, щетки д/рук, бельевые пуговицы, бритвенные кисти, гармонные и баянные кнопки, кольца д/сосок и пр.

Эбонитов. и бакелитов. изделий:
авточасти, выключатели рычажные, штепселя, распределительные щитки, трамблеры, крышки, ротари, радио-изделия, мундштуки, ручки и проч.

Галолитовых изделий:
расчески, брошки и другие украшения.

Искусственного жемчуга:
бусы, ожерелья, серьги, пуговицы и проч.

Перламутровое производство:
пуговицы, запонки и т. п.

ОБ'ЕДИНЕННАЯ

ПРОИЗВ.-ПРОМЫСЛОВАЯ, ЭЛЕКТРО-МЕХАНИЧЕСКИХ И ИЗМЕРИТ. ПРИБОРОВ

АРТЕЛЬ

„ЭМИИЗ"

при МЕТКООПРОМСОЮЗЕ

ПРАВЛЕНИЕ: Москва, 10, Тургеневская пл., 3, тел. 2-84-41
Тек. счет: Моск. обл. отд. Госбанка № 173

Завод № 1—Москва, Мал. Переяславская, 45
Завод № 2—Москва, 1-я Мещанская, 49, тел. 4-39-01
Телефонный адрес: МОСКВА, 10, ЭМИИЗ

ПРОИЗВОДСТВО ЭЛЕКТРОАППАРАТУРЫ:

Выключаемых предохранителей типа „SPO"
Рубильников всех амперажей
Предохранительных плавких пластин типа „S" и „SPO" всех амперажей (серебряных и медно-серебряных)
Шинодержателей
Плавких патронов типа „G" и „E"
Распределительных щитов

ПРОИЗВОДСТВО И РЕСТАВРАЦИЯ ЭЛЕКТРОДВИГАТЕЛЕЙ, РЕМОНТ И УСТАНОВКА ПОД'ЕМНЫХ МАШИН:

Электро-моторов переменного тока
Трансформаторов
Реостатов и пр.
Ремонт и перемотка динамо-машин, электро-моторов, трансформаторов, реостатов и под'емных машин

ПРОИЗВОДСТВО ИЗМЕРИТЕЛЬН. ПРИБОРОВ:

Тягомеров „Крелля"
Аппаратов „Энглера"
Солемеров
Нефтемеров (для измерения расхода топлива)
Аппаратов Сабанина
Водомеров марки „ВОСЕ" типа Вольтмана от 60 мм до 200 мм и др.

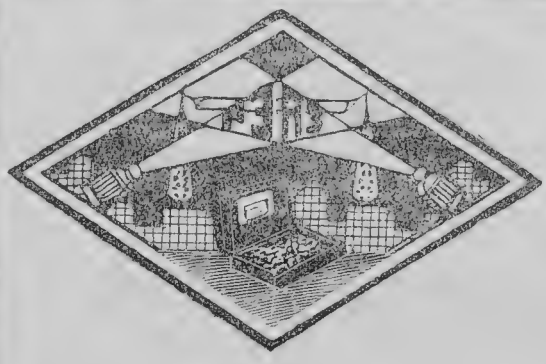

РАДИО-ЭЛЕКТРО-АККУМУЛЯТОРНЫЙ ЗАВОД

„РЭАЗ“

Входит в об'единен. МЕТКОПРОМСОЮЗА

Правление—Москва 23, Суворовская ул., д. 29. Тел. Е. 4-60-95.

Завод вырабатывет: аккумуляторы для радио, гальван. батарей анода и накала, карманные батарейки, конденсаторы переменной емкости, электро-карманные фонари и другие радио детали.

Имеется собственная зарядная и ремонтная станция для аккумуляторов всех систем.

Адрес зарядной станции: Садово-Каретная, д. 31., т. 2-70-03.

ЗАВОД

„ХИМРАДИО“

МОСПРОМКООПСОЮЗА.

Правление: Москва, 18, Александровка 32.

Телеф. 50-01, 2-07-75, 5-70-01.

Контокоррентн. счет Госбанка № 100095.

ИЗГОТОВЛЯЕТ:

радио-приемники с полным питанием от сети и другие детали из мастичной массы и металла:

верньерные ручки, реостаты, потенциометры, ручки с белой шкалой, панели, ползунки разные, детекторы постоян., клеммы и др. трансляционные ограничители, конденсаторы высокоемкостные, трансформаторы, дросселя, серебр. монтажной проволоки аккумуляторов.

ЭКСПОРТНЫЕ И ИМПОРТНЫЕ ОРГАНИЗАЦИИ И УЧРЕЖДЕНИЯ

Таджикская ССР

Акционерное Общество Экспортно-Импортной Торговли

„ТАДЖИКГОСТОРГ".

ПРАВЛЕНИЕ: гор. СТАЛИНАБАД, Комсомольская, 14

ФИЛИАЛЫ: гор. ХОДЖЕНТ—Кустовое об'единение для б/Запад. округов
гор. ХОРОГ— „ „ „ Памира

АГЕНТСТВА: Сталинабад, Конташ, Чкатура, Оби-Гарм, Янги-Базар, Гарм, Куляб, Мумин-Абад, Шаартуз, Арал, Джилвкуль, Сарай-Камар, Ховалинг, Кунгурт, Курган-Тюбе.

ПРОИЗВОДИТ ЗАГОТОВКУ: Кожсырья, кишсырья, пушнины, мехсырья, горно-фруктов, сухофруктов, шерсти, лектехсырья, табака, дубителей, кунжута и утиля.

ЭКСПОРТ-ирует—вышеуказанное сырье из Тадж. ССР

ИМПОРТ-ирует—продукты иностранной промышленности: химической, машиностроительной, металлообрабатывающей, пищевой, текстильной и проч.

ТЕЛЕГРАФНЫЙ АДРЕС: СТАЛИНАБАД ТАДЖИКГОСТОРГ

Телефон № 95

КОНТОКОРРЕНТНЫЕ СЧЕТА В ГОСБАНКЕ:

№ 8—По расчетам общим и кожсырью.
№ 104—По расчетам за шерсть и мехсырью.
№ 106—По расчетам за утиль.
№ 122—По расчетам за горнофрукты.
№ 144—По расчетам по строительству.

ПРЕДСТАВИТЕЛЬСТВА: МОСКВА при Посредстве Тадж. ССР.
ТАШКЕНТ при Уполнаркомторга СССР.

ВСЕСОЮЗНОЕ ОБ'ЕДИНЕНИЕ

„КОВЕРКУСТЭКСПОРТ"

Москва, Тверская, 1/21

Телеграфный адрес: „КОВЕРКУСТЭКСПОРТ" Москва

Представительства: Торгпредства СССР за границей— А/О Аркос в Лондоне, Амторг в Нью-Йорке

ЭКСПОРТИРУЕТ:

КОВРЫ (старинные и новые) **КУСТАРНО-ХУДОЖЕСТВЕННЫЕ ИЗДЕЛИЯ** (деревянные, текстильные, металлические, майолика и керамика) **и прочие изделия системы промысловой кооперации** (Всекопромсоюза, Вукопромкредитсоюза, Белкустпромсоюза, Узпромсоюза, Туркменхаалыбирлиги, Ассенетбирлиги, Айтнаркоопа), драгоценные и полудрагоценные камни и изделия из них; ювелирные изделия. Изумруды, уральские, сибирские, драгоценные цветные камни, поделочные камни и камнерезные изделия.

СССР

Всесоюзное Лесоэкспортное Акционерное Общество

„ЭКСПОРТЛЕС“

МОСКВА, Тверская, 54.

Адрес для телеграмм: Москва—Лесоэкспорт.

Телефоны-коммутатор 5-05, 5-06.
Пред. правления Данишевский, К. Х. 2-47-33
Зам. пред. правления Сырцов, С. И. 2-47-33
Зам. пред. правления Пор, Э. Я. . . 3-25-70
Член правления Хлыстов, М. А. . . .
Член правления Щербаков, М. Я. .
Нач. адм.-орг. управления Покровский, П. С. . . . . } 57-78
Зам. нач. адм.-орг. управления Спиридонов, С. А. . . . . } 57-78
Капит. строительство . . . . . } 57-78
Сектор кадров . . . . . .
Канцелярия и телефон для справок . 71-66
Личный состав.

„Экспортлес“ экспортирует:

1) Пиломатериалы
2) Фанеру
3) Твердые и ценные породы
4) Круглый лес: балансы, пропсы, рацидвуды и проч. ассортименты
5) Двери, ящичные комплекты и проч. лесоматериалы

Всесоюзное Кооперативное Об'единение

„СОЮЗПРОДЭКСПОРТ“

по экспорту продуктов питания.

Москва, Лубянский проезд № 3/13.
ТЕЛЕФОНЫ: 5-88-95, 5-63-43 и 4-63-90.
Адрес для телеграмм: Москва ПРОД.

ПРЕДСТАВИТЕЛЬСТВА заграницей:

В ГЕРМАНИИ—Берлин „Сельскосоюз“

Почтовый адрес: „SELSKOSOJUS“ G. m. b. H. Berlin SW 48, Friedrichstrasse 236.

Телеграфный адрес: „SELSKOSOJUS“ Berlin.

В АНГЛИИ—Лондон Селосоюз Лимитед.

Почтовый адрес: „SELOSOYUS“ Limited —Hazlitt, Hause Southampton Buildings Holborn London W. C. 2

Телеграфный адрес: „SELOSOYUS“ London.

АГЕНТСТВА Ленинград, Новый Порт.

Экспортирует в Западную Европу и Америку.

Яйца, битую и живую домашнюю птицу, дичь, масло коровье, сыры разные, казеин, бэкон, мясные отходы, солености, мороженую свинину и говядину, консервы рыбные, фруктовые, овощные и мясные.

СССР

ВСЕСОЮЗНОЕ
ГОСУДАРСТВЕННОЕ ОБЪЕДИНЕНИЕ
ПО ЭКСПОРТУ ПРОМЫШЛ. ТОВАРОВ

СОЮЗПРОМЭКСПОРТ

ПРАВЛЕНИЕ:

Москва, угол Тверской и Манежной ул., д. № 1/21.

ТЕЛЕГРАФНЫЙ АДРЕС:

Москва, „ЭКСПОРТПРОМ"

ТЕЛЕФОНЫ:

Правление 1-87-33, 4-32-10, 2-13-63, 45-95 и 45-99.

ТЕЛЕФОНЫ ОПЕРАТИВНЫХ КОНТОР:

Пищевкусовая и жировая 45-96
Горная 2-43-42
Химическая 4-60-06
Текстильная 5-21-45
Разн. товаров ..... 19-15, доб. 79
Металло-техническая 45-98
Транспортная 2-57-77
Бухгалтерия 1-52-18
Управ. делами 2-06-51
Для телефонограмм ..... 19-15, доб. 67

НАРКОМНЕВШТОРГ СССР

Всесоюзное об'единение

„СТАНКОИМПОРТ"

Правление—Москва, Кузнецкий мост, д. 22.
Телеграфный адрес: Москва, «Станкоимпорт».
Телефоны: 4-28-31; канцелярия 66-72; 69-44.

ИМПОРТИРУЕТ:

Станки для обработки металлов—токарные общего назначения и специальные, многорезцовые токарные, лобовые и карусельные, револьверные токарные, автоматы, полуавтоматы, болторезные; **сверлильные** вертикальные радиальные, горизонтальные (расточные, фрезерные горизонтальные простые и универсальные, вертикальные, продольно-фрезерные, специальные фрезерные; **строгательные** продольно-строгательные, шепинги, долбежные, шпоночные, протяжные; **зуборезные, шлифовальные**—круглошлифовальные, внутри и плоскошлифовальные, специальные шлифовальные, полировальные, **точильные** для наточки токарных и строгательных резцов, универсальные точильные для наточки фрез, разверток и т. п. инструментов, для наточки спиральных сверл, дисовых, ленточных и рамных пил.

Инструменты для обработки металлов—режущие и измерительные, электроинструменты.

Шлифовальные материалы—круги наждачные, карборундовые и корундовые, материалы для полировки, наждак и наждачная бумага, оселки для точки инструментов.

ОТДЕЛЫ СТАНКОИМПОРТА

1) в Торгпредстве в Германии,
2) в Торгпредстве во Франции,
3) в Аркосе—в Англии,
4) в Амторге—в САСШ.

НАРКОМВНЕШТОРГ СССР

ВСЕСОЮЗНОЕ ОБ'ЕДИНЕНИЕ
„МЕТАЛЛОИМПОРТ"

Правление — Москва, Каланчевская, 15а.

Телеграфный адрес: Москва, Металлоимпорт.

Телефоны городские: 5-93-59 и 3-23-88.

Коммутатор 17-80 до 17-85.

ИМПОРТИРУЕТ:

Металлургические печи, нагревательные печи, газогенераторы, разливные машины, литейное оборудование, воздуходувки для доменных печей, автогенная сварка, прокатные установки, пресса гидравлические, паровые молота и клепальные машины, машины и пресса для холодной обработки металла, полуфабрикаты черных металлов, двигатели внутреннего сгорания, паровые машины, локомобили, паровозы, тепловозы, вспомогательное оборудование силового хозяйства, насосы, вентиляторы, компрессоры, воздуходувки, холодильное оборудование, железные конструкции, краны, подъемные приспособления, внутризаводской транспорт, транспортные устройства ж.-д. типа, оборудование для нефтепромышленности (бурение, эксплоатация, переработка), оборудование горно-разведочного бурения, горно-рудное оборудование (эксплоатация), оборудование обогатительных установок, оборудование коксоустановок.

При Металлоимпорте имеется автономная контора „судоимпорт", импортирующая: суда морские и речные, судовое палубное оборудование и судовые части, судовые и навигационные приборы, судовые котельные установки, судовые и вспомогательные механизмы.

НАРКОМТОРГ — СССР

ВСЕСОЮЗНОЕ ГОСУДАРСТВЕННОЕ ОБЪЕДИНЕНИЕ
„ТЕХНОПРОМИМПОРТ"

МОСКВА, ГСПЗ, Мясницкая, 47. Телег. адр.: Москва - ТЕХНОПРОМИМПОРТ

Пред. правления Парре, И. Ф. тел. 4-97-86. Зампредправления Кагарлицкий, Гр. М. 5-76-51. Управ. делами 2-53-63. Бюро телефонограмм тел. 5-23-67, 5-90-61. Коммутатор везде 12-00.

КОНТОРЫ: Стройимпорт —74-47; Лабораторного оборудования—3-99-59; Контора по оборудованию пищевой промышленности—4-76-92; Разного оборудования—4-76-92; Бумажно-полиграфич. оборудования—5-76-56.

ИМПОРТИРУЕТ

ОБОРУДОВАНИЯ ПРОМЫШЛЕННОСТИ: строительной, полиграфической, бумажной, пищевой (консервной, сельхоз-продуктов) и проч.

ЛАБОРАТОРИИ научно-технических и промышленных разного оборудования.

АВТОМОБИЛИ, грузовики, мотоциклеты, велосипеды и запасные части.

ВСНХ УССР

ГОСУДАРСТВЕННЫЙ УКРАИНСКИЙ ТРЕСТ

КИНО-ПРОМЫШЛЕННОСТИ

„УКРАИНФИЛЬМ“

г. Киев, Бр. Литовское шоссе № 86.

ПРОИЗВОДСТВО КИНО-ФИЛЬМ, ПЛЕНОЧНЫХ ДИАПОЗИТИВОВ, ПРОКАТ ФИЛЬМ И ТОРГОВЛЯ ФОТО-КИНО-МАТЕРИАЛАМИ И ФОТО-КИНО ПРОЕКЦИОННОЮ АППАРАТУРОЙ.

Правление Украинфильма—Бр. Литовское шоссе, 86.

Адм. хоз. группа через коммутатор			54
Группа управл. театрами и сетью	через	коммутатор	54
Группа кадров	»	»	54
Группа эксплоатации фильм	»	»	98
Группа плановая и экономики труда	»	»	98
Группа техн. строительства	»	»	98
Группа бухгалтерии	»	»	54
Фото-сектор	»	»	54
Группа снабжения и быта	»	»	54
Бюро рационализации	»	»	46
Прокатный склад	»	»	46
Группа художествен. реффентуры	»	»	46

ОТДЕЛЕНИЯ:

Киевский	обл. отдел	г. Киев	тел. 28-40
Харьковский	»	г. Харьков	» 15-85
Одесский	»	г. Одесса	» 9-76
Артемовский	»	г. Артемовск	» 2-99
Днепропетровский	»	г. Днепропетровск	» 2-71
Винницкий	»	г. Винница	
Проскуровск.	»	г. Проскуров	
Конотопский	»	г. Конотоп	
Шевченковск.	»	г. Черкассы	» 1-59
Сталинский	»	г. Сталино	
Зиновьевский	»	г. Зиновьевск	» 1-57
Полтавский	»	г. Полтава	

МОСПРОМКООПСОЮЗ

Московская пром.-произв. фотограф. артель.

„ФОТО-СНИМОК".

Правление: Москва, Покровка, д. 17, тел. 3-24-47.

Артель об'единяет 38 отделений по Москве и производит все виды фото-работ; выезды по требованию организаций как для групповых с'емок, так и для с'емок всевозможных фабрик и заводов, конференций, с'ездов и пр. Прием заказов на художественное увеличение портретов. Работы выполняются срочно и аккуратно по таксе.

АДРЕСА ОТДЕЛЕНИЙ:

1. Тверская, 69.
2. Кр. Пресня, 13.
3. Арбат, 7.
4. Сретенка, 14/1.
5. Тургеневская площ., 27, тел. 2-53-20.
6. 1-я Мещанская ул., 6.
7. Домниковская, 24.
8. Усачевка, 4.
9. Покровка, 10/12.
10. Суворовская ул., 53/57, тел. 2-15-61.
11. Коммунистическая ул. 3.
12. Преображенск. пл., д. 9/а.
13. Ул. Воровского, д. 6/7.
14. Пятницкая, 11.
15. Арбат, 31.
16. Арбат, 23.
17. Маросейка д. 4/2. Портретная мастерская.
18. Петровка, 28/2.
19. Краснопрудная, 11.
20. Ул. Баумана, д. 6.
21. Нижне-Радищевс. ул., д. 2.
22. Проезд Покровского бульвара, д. 2/14.
23. Кузнецкий переул., д. 4, т. 5-48-09.
24. Тверская, 71.
25. Тверская, 70.
26. Тверская, 40.
27. Ул. Герцена, дом 23, тел. 1-28-25.
28. Каляевская ул., д. 11.
29. Добрынинская площадь.
30. Домниковская ул., д. 40.
31. Серпуховская ул., д. 48.
32. Калужская площ. д. 36.

Базовые мастерские.

1. Сивцев-Вражек д. 18/36.
2. В. Радищевская ул. д.

ВСНХ *УССР*

ГОСУДАРСТВЕННЫЙ

Музыкальный Трест

Фабрика им. X-летия Октября

КИЕВ, ул. Жадановского №№ 23 и 26, телефон 10-86
» » Воровского № 41 » 24-40
» Советская пл., 3 » 32-37

Контокоррентный счет в Горбанке № 9

ТРЕСТ ВЫРАБАТЫВАЕТ

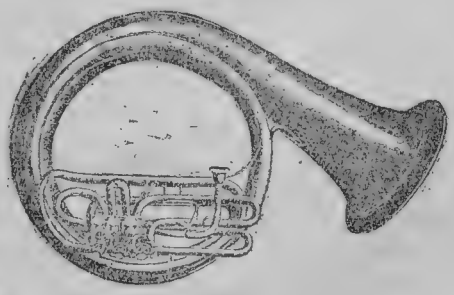

МУЗЫКАЛЬНЫЕ ИНСТРУМЕНТЫ:

1) ДУХОВЫЕ
2) СТРУННЫЕ
3) КЛАВИШНЫЕ
4) ГАРМОНИКИ
5) СКРИПИЧНЫЕ
6) КОРНЕТЫ.

IV

ОТДЕЛ
МАРШРУТОВ ПО СССР

МАРШРУТЫ ПО СОЮЗУ ССР.

Этот отдел построен так, чтобы лица, пользующиеся этим путеводителем, могли выбрать, куда следует поехать и, выбрав, использовать эту книгу в пути. Принцип построения отдела — маршрутный, так как он облегчает выбор предлагаемой поездки, давая более ясное знакомство с районом, который для путешествия выбрал себе турист. Маршруты даны и для знакомства с большими городами, при чем в крупнейших из них (Москва, Ленинград, Киев) маршруты построены тематически, выявляя те или иные грани этих крупных городских центров; в других городах маршруты по городу дают лишь общее представление о нем, облегчая знакомство с ним.

Маршруты — даже при значительно большем об'еме книги, — конечно не могут исчерпать тех возможностей, которые дает природа, быт и социалистическое строительство $^1/_6$ части света. Они носят естественно выборочный характер и захватывают: а) основные системы больших рек Европейской и Азиатской частей союза (Волга, С. Двина, Днепр, Обь, Енисей, Амур); б) наиболее посещаемые туристами районы СССР (Крым, Кавказ, Алтай и др.; в) областные территории Союза, выявляя их строительство, основные хозяйственные возможности и знакомя с их крупными центрами и привлекательными для туриста ландшафтами; г) национальные государственные об'единения, созданные советской властью, характеризуя черты их быта и хозяйственного и культурного роста последних лет.

С точки зрения утомляемости маршруты даны трех типов. Одни можно назвать маршрутами отдыха — таковы все речные путешествия. Другие чередуют моменты физического напряжения с моментами отдыха разного рода: пароходный переезд на хорошо оборудованных советских речных и морских пароходах, отдых в красивом и тихом месте и т. п. Таково, например, большинство маршрутов Крыма и Кавказа. Степень утомляемости в них можно варьировать в зависимости от способов передвижения (авто, лошади, пешком). И, наконец, третьи маршруты рассчитаны преимущественно на нашу молодежь, умеющую и любящую ходить пешком или ездить верхом.

Большинство маршрутов рассчитаны на срок не свыше 12—14 дней, чтобы их могли использовать имеющие 2-недельный отпуск.

Для лиц, которые хотят летом лишь отдыхать, а не путешествовать, дан ряд мест, где можно легко найти комнату и стол, пользоваться купаньем и чистым воздухом. Таковы небольшие б. уездные городки средней полосы РСФСР или такие же городки и большие села Украины.

Лица, пользующиеся этой книгой в пути, прежде чем следить за материалом, указанным в этом отделе, должны прочитать соответствующие главы экономического отдела.

Практические указания.

1. Остановки в городах и курортах в номерах гостиниц — дороги и доступны людям с хорошими средствами. При некоторых гостиницах есть «общежития» с платой в середнем 1 р. в сутки за койку. Общежития существуют и при Домах крестьянина, цена за койку 50—75 к., и некоторых профсоюзов. Особенно удобны остановки на экскурсбазах как организованных местными организациями, обычно политпросветом, так и Всесоюзным обществом пролетарского туризма и экскурсии (ОПТЭ). Экскурсии без труда получают помещение в школах. Желательно заранее списаться.

2. Передвижение. Основное правило — как можно меньше багажа. Для пешеходных и верховых экскурсий — только заплечные мешки. Наличие чайников и кружек, покупка провизии на станциях и пристанях сильно удешевляют расходы на питание. При пеших передвижениях особенно важна обувь: обязательно на низких калбуках, хорошо разношенная.

3. Справки и методические советы. Широко развернуло консультационную работу Всесоюзное общество пролетарского туризма и экскурсии (ОПТЭ) Москва, Ветошный, 9 и десятки его отделений по СССР. На местах экскурсанты могут также получить сведения от местных краеведных организаций и экскурсбюро политпросвета. В Москве и Ленинграде — методические указания в организациях ОПТЭ, по детскому и юношескому туризму, на Опытной экскурсионной базе Соцвоса НКП (Москва, Кудринская Садовая, 18) и в Центральной экскурсионной станции при ЦБ юных пионеров (там же).

Число жителей в городах дано по переписи 1926 г.

Отдел маршрутов составлен Н. А. Гейнике при ближайшем участии Н. П. Анцыферова, В. К. Арсеньева (†) В. М. Базилевича, З. П. Базилевой, О. П. Булич, Э. К. Быковской, Ф. А. Васильева, З. В. Васильевой, А. Ф. Власовой, Л. Ф. Власова, Н. С. Вольштейна, С. А. Гарелиной, О. П. Григоровой, С. С. Деева, Н. С. Елагина, А. Б. Закс, С. Б. Закс, П. С. Иванова, С. В. Кисловского, Ф. П. Коровкина, И. Е. Мысовского, В. И. Невского, М. А. Павленко, М. Н. Попова, Н. Г. Розанова, Н. И. Соколова, И. М. Соколовой, И. П. Спасского, П. Г. Скосырева, Л. Е. Случевской, С. М. Тасьбы, Н. А. Тирютиной, Е. П. Таберно, Н. П. Федоровой, А. М. Хордикайнен, П. Н. Черменского, Д. М. Щиголева.

I. ПО СЕВЕРНОМУ КРАЮ И КОМИ ОБЛАСТИ

МАРШРУТ 1. ВОЛОГДА — СУХОНА — ВЕЛИКИЙ УСТЮГ — СОЛЬ-ВЫЧЕГОДСК — СЕВЕРНАЯ ДВИНА — АРХАНГЕЛЬСК.

Маршрут дает отдых, яркие картины природы, экономики и искусства Севера. Маршрут пароходный 6—8 дней. До 20 июня (примерно) из Вологды ходят прямым рейсом превосходные, американского типа пароходы со спальными местами I, II и III кл. Во вторую половину лета по Сухоне идут небольшие и чистые однодечные пароходы. В В. Устюге или Котласе пересадка на большие пароходы (места заказать по телеграфу по адресу: Вологда—Река).

§ 1. Вологда. Советская гостиница, Дом крестьянина близ Каменного моста, Экскурсбюро. Вологда (58 000 ж.) — крупная пристань водной системы рек Вологда, Сухона, С. Двина, узел двух дорог большого транзитного значения (Москва—Архангельск и Ленинград—Сибирь). Большие ж.-д. мастерские, завод земледельческих орудий «Красный пахарь». Административный центр района с развитым молочным хозяйством. Город красиво расположен по обоим берегам р. Вологды, стройка, главным образом, деревянная, было много историко-худож. памятников. Уже в XII в. на месте Вологды существовали поселения. В XVI в. город приобретает большое торговое значение как складочное место товаров, идущих через Белое море в Зап. Европу. Грозный построил собор и кремль. С 1796 г. Вологда—губернский город. С 1930 г. — районный.

Маршрут. От Каменного моста вдоль бывших в XVII в. стен города по улицам и бульварам Советской, Октябрьской, Ленинградской до Соборной горки. Монументальный собор XVI в. С вышки колокольни (XIX в.) превосходный вид на город и окрестности. В кремль, где в старинных зданиях музей краеведный и художественный (исключительное собрание древней русской живописи); на базар «толкучку»—быт и кустарные изделия края (кружева, берестяные дорожные вещи).

Окрестности. Маршрут 1. В пригородный — 3 км. — Прилуцкий м-рь, обнесенный кирпичными каменными стенами, — форт Вологды: через кладбище, лугом и через мост ж.-д. От моста красивая панорама города. Маршрут 2. 1 день. По ж. д. до платформы Молочная 15 км., пешком 4 км. в Вологодский молочно-хозяйственный ин-т — старейший в СССР научный центр в области молочного хозяйства—и совхоз «Марфино», где опытная с.-х. станция.

§ 2. Пароход через два часа хода по р. Вологде идет 1½ суток р. **Сухоной.** Сухона быстрая, порожистая река, до 200 м ширины. Сначала идут низкие безлюдные берега с заливными лугами, и лишь роким горизонтом. В разлив водное пространство имеет в ширину десятки километров. Затем (через 10—12 час. хода) берега начинают

становиться выше, покрыты смешанным и хвойным лесом. Вдоль реки многочисленные селения с двухэтажными северными избами и деревянными шатровыми церквами. Пароход идет близко к берегу, и поэтому можно наблюдать и бытовые сцены: «бученье» перед покосом одежды в деревянных кадках, вода в которых согревается раскаленными камнями (старый быт), жизнь пионерского лагеря (новый быт). В 252 км от Вологды, на холмах верхнего берега Сухоны, живописно раскинулся старинный (XVI в.) городок Тотьма (4 500 ж.). Ниже Тотьмы берега становятся выше (до 80 м) и часто обрывисты, поросли лесом. Славится «перебор» (порог) Опока у селения того же имени. К В. Устюгу и река и пейзаж становятся шире, и открывается исключительная по красоте панорама средневекового города В. Устюга.

В. Устюг (17 500 ж.). Есть небольшая щетинная фабрика, спиртоводочный завод. Энергично работает Центр. раб. кооператив.

Под городом Михайловские мастерские — ремонт судов и постройка деревянных барок, баркасов, лодок (на сумму ок. 260 тыс. руб.). Против мастерских в узком проливе между островом и высоким правым берегом М. Двины находится затон «Кузино», где зимуют суда этого района.

Начало В. Устюга положили жители древнего города «Гледень» (основанного новгородскими выходцами на высоком холме при слиянии р. Сухоны и Юга—в 4 км от Устюга. Город растет в XVI в. в связи с развитием торгового пути в З. Европу по Двине, XVII в.— расцвет богатства и строительства города.

Маршрут. Идя с пристани, мы обходим высокий берег, древнейшую часть Устюга — «Городище» — и рядом видим исключительный по архитектурному оформлению храм XVII в. — Вознесения.

Музей местного края — с интересными материалами по древней истории, быту, по древнему и современному искусству. Нужно отметить своеобразное художественное ремесло, которым когда-то широко славился В. Устюг — «чернь» по серебру. Специальная комната посвящена революционной истории города.

Окрестности. 1. Бывш. Гледенский монастырь, в 4-х км от города. Монастырь живописно расположен на горе с прекрасным видом на весь Устюг. Изумителен по качеству резной работы иконостас конца XVIII в. в Троицком соборе (XVII в.) монастыря. Переезд лодкой или паромом через Сухону, дальше пешком по ее правому берегу, среди лугов и селений. 2. Михайловские мастерские, с переездом оттуда (на лодке или на пароходике) в затон «Кузино».

С. Двина от устья р. Юга до с. Котласа 70 км течет в невысоких, часто в безлесных населенных берегах. С. Котлас (2 000 ж.) крупный складочный пункт, пристань и ж.-д. станция дороги Котлас—Вятка.

Из Котласа ежедневно отходит небольшой пароходик в г. Сольвычегодск на р. Вычегде.

§ 3. Сольвычегодск. Небольшой городок сейчас оживляет курорт - санаторий в бывшем Введенском монастыре (соляные источники).

В XIV в. жители древнего Чернигова (3 км выше по Вычегде) стали устраивать соляные варницы по берегу Соленого озера, так создался посад Соль-Вычегодская, который стал сильно расти в XVI в., в связи с торговлей сибирскими товарами через Архангельск. Выдвигаются купцы Строгановы, колонизирующие край, забирающие в свои руки торговлю, солеварение. В XVII в. Сольвычегодск, столица

громадного феодального владения Строгановых. С начала XVIII в. Строгановы уезжают ко двору, изменяются торговые пути, значение города падает.

Маршрут. Осмотр начать с Благовещенского собора (построен в конце XVI в. Аникой Строгановым, переделан в нач. XIX в., тогда же выстроена колокольня). В соборе исключительной работы иконостас с царскими вратами конца XVI века, ряд прекрасных памятников древней живописи, резьбы, серебряной финифти и т. д. В его древнехранилище собраны богатые памятники шитья, резьбы, финифти XVI и XVII вв.

Громадный музей расположен в трехэтажном левом крыле Дворца труда. Древне-русское искусство, этнография, комната Строгановых, художественный отдел от XVIII в. до современности; исторический, археологический, сельскохозяйственный. Интересна комната истории революции, дающая материал по политической ссылке тов. Сталина.

§ 4. В Сев. Двину тотчас за Котласом впадает р. Вычегда, и С. Двина становится могучей и полноводной рекой, красота которой, прежде всего, в ее водной мощи. Горизонт широк, берега невысоки и покрыты лесом. Многочисленные селения с красивой северной стройкой: бревенчатые избы со старинной резьбой и примыкающими к избе крытыми двухэтажными дворами, деревянные церкви или ша-

тровые или в стиле барокко. Особенно живописен алебастровый берег с пихтовым лесом ниже устья р. Ваги. По реке многочисленные плоты, идущие к Архангельску.

Архангельск (72 000 ж.) узкой лентой в несколько километров вытянулся по правому берегу Сев. Двины, перебросив свои пригороды и на берег левый (привокзальный поселок) и на острова дельты реки. За городом тундра. Архангельск — крупный экспортный (лес) порт, значительнейший каботажный порт Белого моря (рыба), речная пристань С. Двины и ее притоков. Промышленность Архангельска в основном — лесопильные заводы. В промышленности и торговле крупную роль играет кооперация. Значительный культурный центр: О-во краеведения, Ин-т промышленных изысканий и др. научные организации, техникумы, многочисленные школы, газета, театр, трамвай.

Архангельск основан в 1654 г. как торговый пункт сношений с Зап. Европой, развивался, главным образом, как порт, а со второй половины XIX в. и как промышленный город.

В 1918—20 гг. Архангельск был опорным пунктом английской интервенции. Главнокомандующий десантом был фактическим правителем края. Он совершенно не считался с «Верховным управлением северной области», состоявшим из правых социалистов. В ответ на террор интервентов и белогвардейцев растет революционное движение трудящихся. Красная армия, после двухгодичных боев, 19 февраля 1920 г. вступает в Архангельск, и на всем севере прочно укрепляется советская власть.

Маршрут. От пароходной пристани по набережной, базаром (быт), мимо «Гостиного двора» (XVIII в.), таможни и губсуда к Братским могилам жертв интервенции, в Петровский домик, где Петр жил в 1702 г., на главную улицу П. Виноградова; памятник Ломоносову, краевой музей. Катером через рукав С. Двины и по Соломбале с ее бытом приморского поселка. Катером по С. Двине к базару: с реки прекрасная панорама города.

МАРШРУТ 2. ВОЛОГДА—КИРИЛЛОВ.

§ 5. 7—9 дней. Удобное пароходное путешествие по красивым рекам и озерам Севера. Знакомство с архитектурой и живописью XV—XVIII вв. исключительной художественной ценности. Пароходы небольшие, чистые. Пароход из Вологды идет р. Вологдой и Сухоной до громадного Кубенского озера, пересекает все озеро, входит в р. Порозовицу, откуда начинается система А. Виртембергского, соединяющая оз. Кубенское с Шексной. Этот путь—очаровательная смена озер, речек, каналов, маленьких шлюзов, с разнообразными селениями по холмистым берегам. За селом Благовещенским (центром гармонного промысла) холмы превращаются в небольшие горы, окаймляющие путь до Кириллова.

Кириллов (4251 ж.) маленький городок, оживающий с приходом пароходов из Вологды, Череповца, с началом базара. Население живет службой, хозяйством, отчасти рыбной ловлей и охотой. В центре города базарная пл., а вокруг нее — Дворец труда, Дом крестьянина, почта, аптека, типография, кооперативные магазины. Город возник из слободы древнего Кирилло-Белозерского монастыря, основанного в XIV в. московским монахом Кириллом. В XV в. монастырь сильно растет, благодаря выгодному положению при торговом пути с богатого Севера в бассейн Волги и Озерный край. В XVI и XVII вв.—

это крупнейший монастырь с громадными землями, обширной торговлей и массой работающего на него населения. После Революции— монастырь — музей древнего искусства.

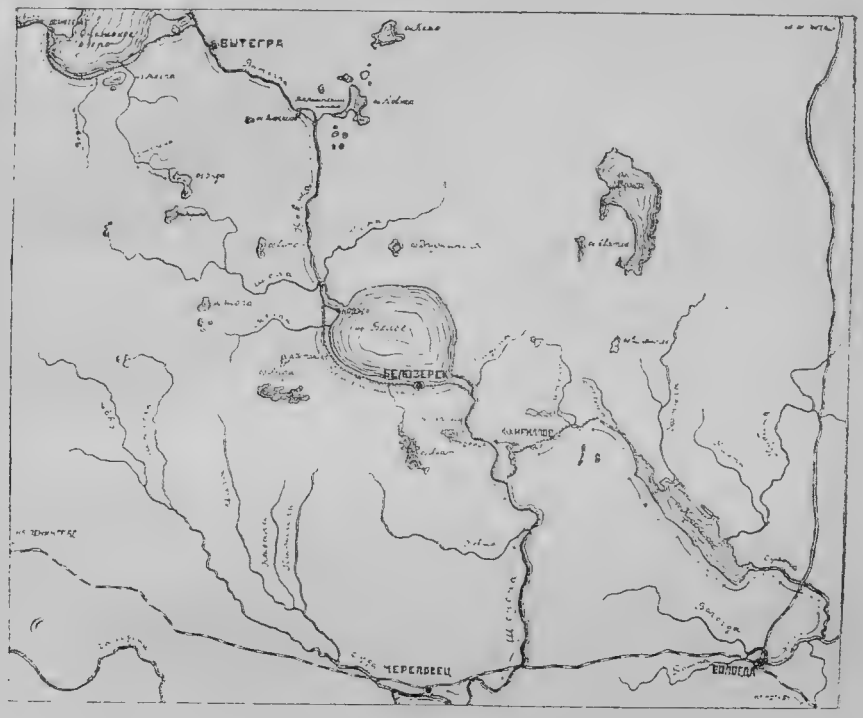

Маршрут. В Кириллове—3 дня. Первый—ориентировка в плане с колокольни. Осмотр древнейшей части (Ивановский монастырь с часовней Кирилла здание XVI в.). Затем большой монастырь, конца XV в., ц. Успения, XVI в. — надвратный храм Иоанна Лествичника, ц. Преображения и др. Наконец, здания XVII в. (ц. Евфимия) и стены монастыря. Прогулка по стенам от главного входа оз. Сиверского. Вечером прогулка по озеру. Второй день — осмотр живописи: фрески в пристройке Успенского собора и приделе Владимира. В Успенском же соборе интересны: живописи икон Успения (приписываемая знаменитому художнику Рублеву кон. XIV и нач. XV в. и портрет Кирилла, писанный Дионисием Глушицким; шитье XVI и XVII вв., масса историко-бытовых вещей.

К вечеру следует пойти на гору Мауру (6 км). Живописная дорога и исключительный по красоте вид на окрестности. Ночевать в Горицком совхозе (бывшем монастыре), расположенном на склоне горы Мауры. (Можно получить молоко, чай). Утром осмотр Воскресенского собора (XVI в.) с прекрасными памятниками живописи.

На четвертый день пароходом из Кириллова до 4 шлюза, откуда 6 км до Ферапантова м-ря—очень хорошей и живописной дорогой.

Монастырь, основанный в конце XIV в. другом Кирилла Белозерского — Ферапонтом никогда не был богат, но славился своими книжниками и переписчиками. В конце XVIII в. монастырь закрывается и возобновляется только в начале XX в. Фресками храма Рождества богородицы заинтересовывается известный специалист древнего искусства Георгиевский, издает книгу «Фрески Ферапонтова монастыря». С этого времени и начинается все растущее паломничество работников искусств, стремящихся полюбоваться и изучить изумительную живопись Дионисия, знаменитого художника конца XV в.

Осмотр группы зданий в исторической последовательности: ц. Рождества конца XV в., Благовещения, колокольня, сущило—XVI в., наконец, XVII в. ц. Мартниана и надвратная Богоявления (единственный остаток каменной ограды).

Затем осмотр фресок ц. Рождества богородицы. Они прекрасно сохранились и имеют мировое художественное значение.

Хороши в Ферапонтове и краски закатов, поэтому особенно приятны прогулки к вечеру по озеру.

Интересно пройти на Ципину гору (3½ км), откуда открывается красивый вид на окрестности.

Возвращаться из монастыря нужно ранним утром (пешком или на лошади), чтобы поспеть на 4 шлюз к пароходу на Вологду.

МАРШРУТ 4. НОВАЯ ЗЕМЛЯ.

§ 8. Для поездки на Новую Землю нужно получить разрешение Комитета Севера малых народностей при архангельском ОИК'е. Адресовать просьбу уполн. по упр. остр. СЛО при арх. ОИК,е за 1—2 мес. до от'езда. Ледокол, зафрактованный Госторгом, делает за лето 2—3 рейса. В 1-й рейс, с которым только и возможно ехать, ледокол идет в начале или средине июля. Условия поездки очень тяжелые. Места отводят в твин-дэке (второй палубе), в общем помещении на 100 чел. О питании нужно отдельно сговориться с судовой командой. Проезд — бесплатный.

Новая Земля лежит в Северном Ледовитом океане между 70,5° и 77° сев. шир. Длина ее—1 000 км, ширина—130 км. Разделена она на две части—северную и южную проливом «Маточкин шар»; ширина его колеблется от 600 м—7 км.

Европейцы узнали о Новой Земле в XVI в. Первый исследователь берегов Новой Земли был голландец Баренц; в последнюю из 3 поездок в 1656 г. он погиб. Первый русский путешественник был Размыслов в 1768 г. После этого был предпринят ряд экспедиций. В последние годы геологу Русанову, в результате нескольких экспедиций удалось об'ехать сев. берег Новой Земли. В одну из поездок он погиб.

Население Новой Земли составляет несколько сот человек. Живет оно в 6 становищах—поселках с деревянными избами, из них 5 на южном острове—Русаново, Красино, Белужья губа, М. Кармакулы и Маточкин шар, и 1 становище на сев. острове — Крестовая губа. Питается продуктами своих промыслов и продуктами, доставляемыми Госторгом и отпускаемыми в кредит в счет будущих промысловых

продуктов. Северный остров на $^3/_4$ представляет собою ледяное плато. Южный остров свободен от льда. Сложена Новая Земля из горных пород двух типов: 1) осадочных пород — серый песчаник, черный глинистый сланец и темные известняки; 2) изверженных пород — главным образом зеленых диабазов.

Метеорологические условия очень суровые. Частые туманы и ветры, причиняющие, как, напр., восточный ветер «сток», значительные бедствия населению; 3 месяца в году (ноябрь—январь) — полярная ночь, летом до 3 августа — незаходящее солнце. T° воздуха летом— 3—11° в тени и 18—22° на солнце.

Экономическое значение Новой Земли очень велико, благодаря богатым промысловым возможностям в виде пушнины — белый и голубой песец, лиса, белый медведь, дикий олень; шкур морского зверя, как-то: тюленя, моржа и белухи; наконец, тюленьего жира и гагачьего пуха. Мех песца почти целиком идет за границу, где ценится очень высоко. Полезными ископаемыми Новая Земля тоже, повидимому, очень богата (геолог. исследования показали присутствие меди, железа), но в этом отношении она недостаточно исследована.

Путь от г. Архангельска до Новой Земли занимает 3 суток. Прежде чем выйти в Белое море, пароход идет 40 км. рукавом Сев. Двины, путь очень живописен, благодаря ряду островов, большею частью лесистых, разбросанных в дельте Двины. С выходом в море картина быстро меняется. Цвет воды из желтого делается серебристым. Путь идет все время в виду берегов, несколько возвышенных, с пятнами снега.

К концу первых суток пароход пересекает Полярный круг. Еще через полсуток, и вы в Ледовитом океане, что можно заметить по цвету воды, которая приобретает зелено-голубой или темно-синий оттенок. Кругом водный простор, спокойствие, которое нарушают касатки, которые ныряют около парохода, выставляя свои серые спины, или проплывают одинокие тюлени, то пряча, то высовывая свою маленькую головку. На 3 сутки показывается на горизонте черная полоска земли. Через несколько часов пароход входит в бухту, минуя слева о. Подрезков, справа о. Междушарский. Перед вами ст. Белужья губа. С берега доносятся выстрелы, это самоеды встречают приход парохода.

С парохода Новая Земля имеет пустынный вид. На самом берегу разбросано несколько деревянных домиков; среди них губисполком, председатель которого самоед—художник Илья Вылко, и школа с интернатом, обслуживающая все население Новой Земли. На горизонте— горы с белыми пятнами снега.

Растительность очень бедна. Из деревьев чаще встречается ива со стелющимся по земле корявым стволом, в 1—2 пальца толщины, от которого кверху торчат веточки с цветами, да одинокие полярные березки. Только на болотах встречается травяной покров с мягкой подстилкой из торфяного мха. На каменистых местах — яркий цветочный покров, едва поднимающийся над землей. Здесь вы увидите ярко-розовую смолевку, желто-белый мак, незабудки, лютик, белую ромашку и т. д.

Новая Земля —царство птиц. Здесь можно увидеть лебедя, гуся, полярную сову, гагарку, гагу, пуночку, кулика, которые живут на речках, на озерках, в низинах между холмами. Здесь же вы можете встретить молодых песцов, играющих на солнце. Чтобы познакомиться с местностью, хорошо сделать экскурсию к заливу Рогачева (3½ ч. ходьбы от ст.).

До следующего ст. М. Кармакулы 10 ч. езды. В'езжая в бухту, поражаетесь обилием птиц, летающих над водой и плавающих стаями. Пароход проезжает мимо т. н. «Птичьего базара» на о. Кувшине, при входе в бухту. Тысячи гагарок покрывают сплошь все уступы глинистого сланца, из которого состоит остров; и при приближении парохода тучи их поднимаются кверху, кружась и крича, напоминая мошек в лучах заходящего солнца. Они служат кормом для собак, а яйца их служат продуктом питания населения и приманкой для песцов. Рекомендуется сделать экскурсию на «Птичий базар», так как он оставляет неизгладимое впечатление.

Ст. М. Кармакулы расположено на возвышенном берегу, в глубине бухты. Здесь имеется метеорологическая станция и фельдшерский пункт, единственный на Новой Земле.

Следующее ст.—Маточкин шар—в 10 ч. езды, расположено в Поморской бухте у подножья Пилы горы. Широкий вид открывается с горы на океан, на пролив Маточкин шар, с уходящими вдаль цепями гор, с пятнами фирновых полей и ледников, скрывающихся в дымке далекого горизонта. Отсюда до самого сев. ст.—Крестовой губы, лежащего на 74° сев. шир., не более 12 ч. Это наиболее живописное место. Уже за несколько часов до входа в бухту появляется с правой стороны Новая Земля, сначала в виде полоски, а затем постепенно вырисовываются возвышенные берега с пятнами снега. Перед самым входом в бухту слева открываются берега соседней Юж. Сульменевой губы, со спускающимися к океану глетчерами в виде обширных ледяных плато, из которых образуются айсберги.

Зеленая водная гладь с ее пятью островами замыкается громоздящимися горными громадами с белоснежными глетчерами, некоторые из которых имеют характер висячих.

Ледники здесь очень доступны. Пройдя вглубь по р. Крестовой км 2, можно дойти до глетчера альпийского типа — с трещинами и ледяными гротами.

На обратном пути с Новой Земли пароход заходит на о. **Колгуев**. От ст. Крестовой губы до острова двое суток. Остров лежит в Ледовитом океане между 68½° и 69½° сев. шир. Берега низкие; во время отлива обнаруживаются мели—«кошки».

Растительность обычных тундр.

Экономическое значение острова, как места для развития оленеводческого хозяйства, очень велико. Госторг имеет там оленье стадо в 4 000 голов, которое приносит очень хороший доход.

Население исключительно самоедское кочевое; занимается оленеводством. Чтобы познакомиться с бытом населения, интересно сделать экскурсию внутрь острова и покататься на оленях.

II. ПО ЛЕНИНГРАДСКОЙ ОБЛАСТИ И КАРЕЛИИ.

МАРШРУТ I. ЛЕНИНГРАД И ОКРЕСТНОСТИ.

§ 1. Ленинград (1 767 300 ж.) — главный город Ленинградской области, столица бывшей империи, главнейший морской порт Союза и важный речной (экономическое устье Волжского бассейна), железнодорожный узел 7 дорог. Крупнейший в СССР промышленный центр с преобладанием тяжелой индустрии.

Ленинград как центр области сосредоточил в себе областные учреждения политических, административных и хозяйственных органов.

В культурно-просветительном отношении Ленинград в жизни страны соперничает с Москвою. В нем: Всесоюзная академия наук, Академия художеств, многочисленные вузы и комвузы (44). Общее число библиотек 1 329. Из них научных — 158. Гос. публичная библиотека — 4-я в мире по количеству книг (4½ млн.) и замечательная библиотека Академии наук (3½ млн. книг).

Ленинград — город музеев (102), среди них некоторые имеют мировое значение: Эрмитаж, Русский музей, Горный и Зоологический музеи, Ботанический сад и музеи, и т. д. Вместе с тем, сам город, благодаря скоплению выдающихся памятников зодчества, является своего рода музеем. Театры и музыкальная жизнь стоят весьма высоко.

Места гулянья и спорта: Летний и Таврический сады, острова у взморья: Каменный, Елагин, Ленинский стадион на Петровском острове и т. д. Рукава дельты и каналы весной и летом представляют место лодочных прогулок и спорта.

§ 2. Санкт-Петербург основан в эпоху торгового капитала Петром I, после взятия 1 мая 1703 г. шведской крепости Ниеншанц («Невское укрепление»), на месте современной Малой Охты. 16 мая заложена Петропавловская крепость на Заячьем острове для того, чтобы «ногою твердой стать у моря» (Пушкин, «Медный всадник»).

Петербург возник в результате многовековой борьбы со шведами за Невские берега, как торговое и культурное «окно в Европу». Через него должны были направиться товары по водным путям русских рек из Европы в Азию. Ввиду исключительно благоприятного экономического положения и в связи с рядом правительственных мер, С.-Петербург вырос в незначительный срок в самый большой в стране город, ставший столицей. Расселение шло по берегам рукавов Невы. Первоначально, главным образом, заселилась Петроградская сторона. Васильевский остров, как наиболее приморский, предполагалось сделать центром города. Однако, население стихийно тяготело к левому берегу, связанному торговыми путями со всей страной. (Невский — путь к Новгородской дороге). Разбросанные усадьбы и слободы срослись в сплошь заселенные кварталы. Центром Петербурга ока-

залось Адмиралтейство, стянувшее к себе главные проспекты: Невский (ныне 25 Октября), Гороховую (ул. Дзержинского), Вознесенский пр. (пр. Майорова). План отличается геометрической правильностью своих линий (характерны районы типа шахматной доски и веера). Город должен был строится каменный, ради чего были изданы стеснительные законы для других городов, но все же в Петербурге было много деревянных домов. В XVIII веке долгое время порт находился у стрелки Вас. острова, торг внутригородской был сосредоточен на Садовой улице: рынок — «Сенная». Промышленные предприятия располагались преимущественно по берегам набережных тех районов, которые не были заняты вельможными усадьбами. Уже в XVIII веке наметились: Шлиссельбургский тракт, Московское шоссе, Петергофский проспект и Выборгская сторона, как главные центры производства. На Адмиралтейском острове (между Невой и Фонтанкой), вблизи Зимнего дворца — царской резиденции, — разместились органы управления страной (министерства, генеральный штаб, сенат и синод). В этих же (и прилегающем к ним районе Фонтанки) сосредоточились казармы гвардейских полков — оплота трона. На огромных площадях происходили парады. Район между центром и окраиной был заселен, главным образом, мелким и средним чиновничеством. Васильевский остров стал центром культурной жизни страны (Академия наук, Университет, Академия художеств, Горный институт и т. д.). В таких очертаниях сложился город к середине XIX века.

Развитие промышленного капитализма вызвало к жизни на окраинах новую мощную силу — рабочий класс. Скученное население скопилось в больших доходных домах, совершенно изменивших внешнюю физиономию города, утерявшего до некоторой степени свою былую стройность и строгость.

Петербург называли городом военных и чиновников, но он вырастал в город пролетариата. Историю революционного движения можно проследить как по вехам, отмечая те события, которые имели место на улицах и площадях северной столицы: 14 декабря 1825 г., центр города, Сенатская площ., здесь артиллерией расправляется самодержавие с первым сознательно-организованным революционным движением «декабристов», именем которых и называется теперь эта площадь. «Узок круг этих революционеров, страшно далеки они от народа, — говорит В. И. Ленин, — но... выстрелы на Сенатской площади разбудили Герцена...». Революционная мысль не замерла, она только ушла в подполье, и нужны были десятилетия, пока она выльется в революционное дело. Собрание у Петрашевского, революционное слово Чернышевского, нечаевская организация и народнические кружки «чайковцев» — вот нарастающие формы революционного движения в северной столице. Массы еще не затронуты, есть только попытки к ним подойти. Но репрессии правительства и глубокие изменения социально-экономических основ русской жизни выдвигают новую форму революционной борьбы, — террор. 1 марта 1881 г., после ряда неудавшихся покушений, был убит членами партии «Народной воли» Александр II на набережной Екатерининского канала. Казнь первомартовцев на Семеновском плацу и дальнейшие преследования правительством народовольцев в корне подрывают партию «Народной воли». Но рядом росла уже новая сила: развивающийся к концу XIX в. русский капитализм готовил своего могильщика, а зарождавшиеся повсюду с.-д. кружки подготовляли будущего

руководителя этих пролетарских масс — РСДРП. 9 января 1905 г. было моментом перелома: царские пули на Дворцовой площ., у Нарвских ворот, на Васильевском острове, у Троицкого моста расстреляли народную веру в царя и самодержавный строй. Под'ем революционной волны 1905—06 гг. не прошел даром: «репетиция революции» (Ленин) научила массы, и в 1917 г. они в два приема — 27 февраля и 25 октября — расправляются со своими врагами: самодержавием и капиталом.

Гражданская война, несмотря на то, что окраины города ни разу не были заняты белыми, сильно отразилась на нем. С колоссальным напряжением сил, мобилизовав все живые и материальные ресурсы, поднялся питерский пролетариат против контрреволюционных армий. «Не отдадим Петрограда» — вот лозунг, с которым шли в 1919 г. рабочие отряды против ген. Юденича — и выполнили его, хотя и много жертв взял бой под Красной горкой близ города. И на другие фронты — против Колчака, Деникина, белополяков — заводы Ленинграда посылали стальные полки, которые с честью защищали республику. Блокада на время убила жизнь порта. Перенос столицы в Москву не мог не отразиться на городе. Число его жителей сократилось с 1917 г. от 2 400 тыс. к 1920 г. до 722 тыс. ч. Погибло много домов, улицы и площади заростали травой. Но упадок сменился быстрым ростом. Город, получивший новое имя, возрождается к новой жизни. Производятся большие работы в порту. Рабочее строительство преображает окраины. Волховстрой, созданный для электрификации Ленинграда, вливает в него новую энергию. Великие культурные ценности, скопленные в прошлом, становятся достоянием всех трудящихся.

§ 3. Маршрут 1, вводный, Тр. 4, 5, 8, 12, 24, авт. 1, Адмиралтейство — узел, стягивающий веер улиц: Халтурина (б. Миллионная), 25 Октября (б. Невский), Дзержинского (б. Гороховая), Майорова (б. Вознесенский), Красную (б. Галерная). На проспекте 25 Октября — Октябрьский вокзал — путь в центр страны, близ ул. Дзержинского — Детскосельский вокзал — путь на юг (Киев, Одесса), пр. Майорова ведет к Варшавскому вокзалу — путь на Запад. Адмиралтейство (в дл., ок. 435 м, в высоту ок. 80 м) — стройное, несмотря на свои размеры, легкое здание, увенчанное золотой иглой с корабликом. Перестроено Захаровым в 1806—23 гг. в стиле ампир. Теперь здесь Управление военно-морскими учебными заведениями, Гидрографическое управление и Морской музей. Кругом площади: Пл. Декабристов — правильный четырехугольник, обрамленный классическими зданиями. Против Адмиралтейства — Синод и Сенат, соединенные мощной аркой — верховные органы управления судом и церковью царской России (арх. Росси, 1828—32 гг.). Теперь в Сенате — Центрархив. Рядом — Конногвардейский манеж со строгим классическим портиком (арх. Гваренги). 3-я сторона — Исаакиевский собор и особняк со львами Лобанова-Ростовского (описан в «Медном всаднике» Пушкиным) (арх. Монферан). Здесь помещалось Военное министерство, теперь Авиахим. Напротив — набережная Невы. В центре — сквер с великолепным памятником Петру I (скульптор Фальконет, 1782 г.). На гранитной скале — всадник на вздыбленном коне, полный страстного движения и силы.

Исаакиевский собор (выс. 95 м) (строил Монферан, 1818—1858 гг.) должен был ознаменовать союз «алтаря и трона». Это наиболее яркий памятник апогея русского самодержавия. С вышки со-

бора открывается вид на город и окрестности, в ясную погоду видны берега Финляндии, Кронштадт, Петергоф, Детское Село. За собором — пл. Воровского. Слева — № 5 и 9 — Институт истории искусств, № 11 — здание из розового гранита, обнесенное колоннами, германского посольства (1908). Справа — Астория, богатая гостиница, теперь общежитие партийных работников. Напротив — Мариинский дворец (арх. Штакеншнейдер), до революции — Государственный совет. В центре пл. — памятник Николаю I (скульптор Клодт). Отсюда по Морской ул. через арку «Красной армии» (б. Генерального штаба), удивительной красоты, архитектурными формами и скульптурными украшениями напоминающую триумфальные арки военной империи Рима (арх. Росси, 1827 г.) на пл. Урицкого. В центре — монолитная колонна из гранита (выс. 50 м), поставленная в честь «Отечественной войны» 1812 г. как памятник Александру I (арх. Монферан, скульпт. Орловского). На площади происходили крупные исторические события: в XVIII в. — дворцовые перевороты, в XIX в. — 14 декабря покушение Соловьева на Александра II, во дворце — взрыв Халтурина, сюда 9 января 1905 г. шли рабочие с иконами и портретом царя и здесь были встречены залпом в «кровавое воскресенье». В октябрьские дни Зимний дворец, где находилось Временное правительство, был взят красногвардейцами при поддержке крейсера «Авроры». В настоящее время царский дворец превращен в Музей революции, часть же занята собраниями Эрмитажа.

Осмотр трех площадей знакомит с центром, в котором находился узел, связывавший царскую Россию.

§ 4. Маршрут 2. Рост города и классовая борьба в нем. Тр. 2, 3, 21, 22, 31. а) Площадь Революции (б. Троицкая). У моста Равенства открывается вид на Неву и на левобережные набережные. Вдали, вверх по течению, виден Смольный. Против него, на противоположном берегу, находилась шведская крепость Ниеншанц. Вниз по течению, на Малом Заячьем острове — Петропавловская крепость, построенная как «Невское укрепление» русскими, взамен разрушенного Ниеншанца. На Петроградской стороне (тогда «Городской остров») направо — Троицкая церковь. Восстановлена по старым чертежам арх. Котоминым в 1928 г. Единственный памятник начального города на площади. Здесь был экономический узел: порт, Гостиный двор, таможня, биржа, посольская изба. Направо по набережной — маленький деревянный дом Петра. Здесь находился дворянский район, — улицы до революции носили название Дворянских. На б. Дворянской — в д. № 13 — находилась одна из студенческих квартир, место сходок и явок революционной молодежи 70-х гг. Квартиры «чайковцев», где происходили занятия первых рабочих кружков под руководством С. Перовской, Кропоткина, Шишко и др., находились на соседней Выборгской стороне в Казарменном, Крапивном и Головинском пер. К этому району прилегал посад, простираясь до Гостиного двора, улицы Посадская, Б. и М. На месте посада (приблиз.) мечеть, постр. Кричевским в 1912 г. (подражание храмам Самарканда). За посадом были разбросаны слободы, ул. Пушкарская, пер. Монетный, Оружейный. Город в начале развивался стихийно по типу древнерусских городов. Перед мечетью — особняк балерины Кшесинской, подаренный ей Николаем II. С его балкона и беседки В. И. Ленин произносил речи перед пролетариатом в 1917 г. На этой площади 9 января были расстреляны рабочие. Описано М. Горьким, который жил вблизи. К Кронверкскому пр. прилегает Сытный рынок.

на площади которого был произнесен приговор над поэтом М. И. Михайловым перед ссылкой его в Сибирь, на каторгу. Через мост на Заячий остров к Петропавловской крепости. Первые ворота — Иоанновского равелина, вторые — Петровские арх. Трезини. Собор построен тем же архитектором, после пожара восстановлен Растрелли. Высота 120 м. Тонкая игла 60 м. Внутри усыпальница Романовых и полный динамики иконостас работы Зарудного (стиль Барокко). На площади перед собором Монетный двор (арх. Воронихин) и домик (арх. Земцов середины XVIII в.) с лодкой Петра: «Дедушка русского флота». Отсюда по Неве к Трубецкому бастиону. Мрачная тюрьма, построенная в 70-х годах XIX в., где томились долгие годы борцы против царизма. Здесь были заключены: Вера Фигнер, Синегуб, Поливанов, Кропоткин, многие народовольцы, позднее с.-р. и с.-д. За крепостью, на Кронверкском валу, были повешены декабристы. Теперь крепость в ведении Музея революции.

б) С Петроградской стороны город перекинулся на Вас. остров и Адмиралтейский остров. С моста Равенства видна стрелка Вас. острова и замечательный по стройности архитектурный ансамбль с белоколонной биржей и ростральными колоннами. Левобережная набережная, заключающаяся Зимним дворцом, сплошь застроена дворцами. За мостом налево, у Фонтанки, — Летний сад с тенистыми аллеями старых узловатых лип и статуй XVIII в. итальянских мастеров. В углу, у Фонтанки, Малый летний дворец (арх. Трезини и Шлютер). Сад и дворец созданы около 1710 г. Замечательна решетка арх. Фельтена из гранитных колонн с вазами середины XVIII в. Против моста Равенства обширное Поле жертв революции, б. Марсово поле. В прошлом — место парадов, экзекуций и балаганов. В начале его — памятник Суворову (скульптор Козловский, 1801 г.), характерный для воинствующей империи. Марсово поле, — центр «Белого города» господствующего класса, — стало местом крупных исторических событий и революционной борьбы. Направо — Мраморный дворец, благодарственный дар Екатерины II гр. Орлову за содействие в низложении Петра III, впоследствии дворец Константина Павловича, имя которого связано с движением декабристов. На противоположном конце, по диагонали, Инженерный замок (арх. Бренна и Баженов, 1797 — 1801 гг.) — «Печальный памятник тирана, забвенью преданный дворец» (Пушкин). В нем убит Павел I. При выходе из Летнего сада — часовня. На этом месте Каракозов стрелял в Александра II. В дальнем правом углу площади «храм Спаса на крови», на месте убийства Александра II народовольцами. Слева от моста — английское посольство, откуда английский посол Бьюкенен призывал к войне «до победного конца». На площади, рядом с Мраморным дворцом, павловские казармы. Отсюда вышел в февральские дни один из первых революционных полков. Теперь здесь Электроток, говорящий о новом строительстве. Площадь превращена в цветущий сад. В ее центре — Братская могила жертв революции, давшая новое имя площади.

§ 5. Маршрут 3. Таврический — Смольный. От Февраля к Октябрю. Тр. 16. Таврический (ул. Воинова, б. Шпалерная) дворец построен арх. Старовым в 1788 г. для кн. Потемкина-Таврического. Дворец в 1906 г. используется как помещение для Государственной Думы. Дворец, в котором заседал наш «парламент» в Февральские дни 1917 г., стал центром притяжения революционных сил. В нем поместился Совет раб., кр. и кр. деп. до своего переезда в

июле в Смольный. В январе 1918 г. здесь протекала краткая жизнь Учредительного собрания. В настоящее время он носит имя Урицкого. В нем комвуз. В конце улицы виднеется Смольный. По пути дом 17, где помещалась редакция «Правды», разгромленная в июльские дни 1917 г.

Смольный получил свое название от смольного двора, где находились склады смолы. Елизавета построила здесь монастырь (арх. Растрелли, 1748 г.). Собор с окружающим его строениям представляет необыкновенно изящный и легкий художественно-цельный комплекс в стиле барокко. В 1764 г. Екатерина II поместила здесь Институт «благородных девиц». Арх. Гваренги построил великолепный корпус (1808 г.), ставший в Октябрьские дни штабом революции. К нему ведет аллея, начинающаяся у «Пропилей» (два портика в классическом стиле арх. Щуко, 1923 г.). Перед зданием — памятник Ленину. Смольный — штаб революции Октябрьских дней, «которые потрясли мир». Во втором этаже, ком. 107 — Военно-рев. комитет. В третьем, — ком. 95 и соседнюю с ней занимал Ленин. Теперь в них небольшой музей. В конце коридора Большой зал институтских актов. В нем 25/X—1917 г. открылся 2-й Всероссийский с'езд Сов. раб. и кр. депутатов. В этом доме зародилась советская власть. Теперь в нем ряд гос. и парт. организаций: Ленинградск. совет раб., кр. и кр. деп., Облисполком, Облком ВКП(б), Облком ВЛКСМ и др.

§ 6. Маршрут 4. Рабочий район и новое строительство. Тр. 9, 11, 13, 19.

Пл. Коммунаров. Посреди — Триумфальные ворота (арх. Гваренги, 1814 г. и арх. Стасов, 1834 г.), память «Отечественной войны», с перечислением названий гвардейских полков. Статуя работы Демута-Малиновского, кони — Клодта. У ворот — мост-гауптвахта (место старой заставы). Отсюда шла дорога на Петергоф («першпектива», вдоль которой тянулись дворянские усадьбы). На 9-й версте находился «красный кабачок», в котором останавливалась Екатерина II с гвардейскими частями во время переворота 1762 г. Старые верстовые столбы, напоминающие обелиски из гранита, — характерная принадлежность трактов, ведущих к столице. В эпоху промышленного капитализма этот район совершенно переродился: он был завоеван фабриками и заселен рабочими. За воротами перед мостом — место расстрела рабочих колонн, которые вел ко дворцу Гапон. Окружающий ландшафт из жалких домишек, кое-где доходные дома, тут и там трубы заводов. Старый город здесь быстро исчезает. Предстоит перепланировка всего района, во многих местах уже произведены значительные работы. Выросли новые кварталы. Близ ворот великолепный Дом культуры (арх. Гегелло и Кричевский, 1927 г.). Зрительный зал на 1 950 ч., сцена технически хорошо оборудована, 43 помещения для культработы. Значительная библиотека, спортивный зал и т. д. При доме сад. Напротив фабрика-кухня. Школа памяти десятилетия революции на 1 000 ч., увенчанная астрономической вышкой. Недалеко за воротами — «Тракторная» улица. Подобно ул. Росси (см. § 8), она представляет собою единое архитектурное целое. В два ряда вытянулись трех-этажные дома — всего 17, окрашенные в белые и желтые тона, кое-где их соединяют полуарки. Дома заселены рабочими окрестных фабрик. Далее по ул. Стачек новый большой сад, решетка, выходящая на шоссе, до революции украшала сад Зимнего дворца. На д. 19 портрет Ленина и надпись: «Здесь наш учитель В. И. Ленин работал подпольно в 1905—06 гг., проводя идею проле-

гарской революции». На его месте стоял дом, где Гапон устраивал собрания. В Химическом пер. — завод «Кр. химик» (б. Тентелевский). Еще в 70-х годах здесь была д. Тентелевка, поглощенная городом. За полотном ж. д. № 57 — гигант ленинградского производства — металлургический и машиностроительный завод «Красный путиловец» (осн. в 1801 г.), число рабочих и служащих превышает 12 т. ч. Путиловский завод играл крупную роль в революционном движении еще с 70-х годов XIX в. В декабре 1904 г. стачка на путиловском заводе явилась подготовительным моментом к выступлению 9 янв. 1905 г. В эпоху реакции работа с.-д. организаций здесь не прекращалась. Стачкой путиловцев открываются и дни февраля 1917 г. К Октябрю они дали ряд активистов и многочисленные отряды в гражданскую войну.

§ 7. Маршрут 5. Порт — выход на мировые пути (тр. 10 и 17).

Ленинградский порт — конечный пункт сложной системы рек. Занимает первое место среди портов СССР, единственный порт на Балтийском море. Территория его 6,8 кв. км. Расположен на группе островов, среди них главный — Гутуевский. По водной площади занимает второе место после порта Нью-Йорка. К порту ведет сеть ж. д. с двумя ст. на его территории. В 1829 г. прорыт Обводный канал для пропуска барж на взморье, минуя угол, образуемый Невой. Со стороны моря, от Кронштадта, к порту ведет Морской канал (1885 г.) длиной 28 км. Порт обеспечен 7 ледоколами. Среди них знаменитый «Красин». В порту ведутся большие технические работы для его расширения и усовершенствования. Мост через Екатерингофку соединяет пр. Огородникова (б. Рижский) с Гутуевским о. Направо Лоцманский о., населенный лоцманами. За мостом большое здание Управления — организующий центр порта (таможня, Совторгфлот, отделение Госбанка, почта, радио и т. д.). Напротив столовая. Прямо и направо район импорта: Гутуевский ковш, Привозная гавань и Гутуевский бассейн. 6 железобетонных двух-этажных пакгаузов, построенных у самой причалочной линии, снабжены всем необходимым для механизации труда, 8 электрических кранов (1926—27 гг.). Далее, на юго-восток вдоль Морского канала район экспорта со складами, элеваторами и холодильниками. Вглубь от Морского канала расположены: гавань, хлебо-лесная, лесные склады, строящаяся лесо-экспортная гавань на острове Гладком, Хлебный мол и, наконец, Угольный мол, с угольными и нефтяными складами. На сев. берегу Морского канала, на о. Канонерском, расположены судоремонтные мастерские.

§ 8. Маршрут 6. Проспект 25 Октября (б. Невский) — главная артерия города (тр. 3, 4, 5, 8, 12, 24). Проспект 25 Октября тянется на протяжении 4½ км, упираясь одним концом в Адмиралтейство, другим в Александро-невскую лавру (то и другое на берегах Невы), таким образом, он как бы стягивает хордой дугу реки. Начало проспекта и прилегающих к нему улиц (Гоголя и Герцена) было занято банками и страховыми обществами. № 9 — банк Вавельберга (теперь правление Севзапгосторга) — подражание дворцу дожей в Венеции. № 12 — Сибирский банк (теперь правление Текстильтреста) и на ул. Герцена, у самого проспекта, № 5 — Азовско-донской банк (теперь Металлтрест, Правление водников, союз коопер. Сев.-Зап. обл. и др.). Эти грандиозные здания дадут представление о размахе финансового капитала перед войной. За каналом, Мойка, 17, изящное

здание в стиле барокко — дворец Строгановых (арх. Растрелли, 1751 — 54 гг.). Прилегающая часть Мойки, ул. Плеханова и отрезок проспекта образуют квартал центров просвещения (Ин-т им. Герцена), Облоно, Ленотгиз (семиэтажный «Дом книги», № 28 и т. д.). На левой стороне ряд иноверческих церквей, свидетельствующих о торговых связях старого Петербурга. Направо Казанский собор, классическое здание со стройной колоннадой (144 колонны) и великолепной решеткой (ул. Плеханова, 3), арх. Воронихин — крепостной Строгановых, 1801 — 1811 гг.). На площади перед храмом памятники Кутузову (слева) и Браклаю де-Толли (справа) скульп. Орловского в классическом стиле. На площади произошла в 1876 г. первая демонстрация, был выкинут красный флаг. В нем участвовал молодой Плеханов. За каналом Грибоедова виднеется Госбанк (теперь Облфинотдел), арх. Гваренги. Рядом, на ул. Дзержинского, Каменный мост — место подготовлявшегося покушения на Александра II летом 1880 г. Далее по проспекту — б. Городская дума с башней. У лестницы памятник Лассалю (ск. Синайский), рядом Гостиный двор. Против б. Думы ул. Лассаля с лучшей гостиницей (Европейской). За ней — пл. Лассаля. На этой площ., тогда называвшейся Михайловской, 4 августа 1878 г. революционером-народником С. Кравчинским-Степняком был убит шеф жандармов ген. Мезенцев. Вокруг круглого сквера разместились: Филармония (Концертный зал и Музыкальный музей), М. Оперный театр и Русский музей. Последний помещается в пышно-декорированном дворце, построенном для вел. кв. Михаила Павловича арх. Росси. С площади — на ул. Ракова — вход в Пассаж. Пассаж выходит на пр. 25 Октября. На пересечении проспекта и ул. 3 июля (б. Садовая) в июльские дни произошло столкновение демонстрантов с войсками Временного правительства. В 1881 г. из подвала дома на углу Садовой и Невского пр., где находилась сырная лавка, снятая членами партии «Народной воли» — Богдановичем и Якимовой — готовился минный подкоп под улицу в ожидании проезда Александра II 1 марта. На углу здание Публичной библиотеки (арх. Соколов и Росси). Осн. в 1726 г. Заключает 4 260 тыс. томов, замечательное собрание рукописей. Читальный зал. Площадь Островского с Б. Драматическим театром и памятником Екатерины II (скульпт. Микешина). Фасад Публичной библиотеки, театр, расположенная за ним улица (ул. зодчего Росси) и площадь Чернышева (с памятником Ломоносову) составляют целый район города, построенный в одном стиле, по замыслу одного архитектора — Росси (1835 г.) — исключительный по красоте архитектурный ансамбль. Далее по пр. б. Аничков дворец № 39, построен для Разумовского Елизаветой (арх. Растрелли), сильно перестроен. Внутри — Музей города, осн. 1918 г. Замечательная стройная колоннада архитектора Гваренги вдоль Фонтанки. Через канал Аничков мост с бронзовыми статуями юношей, ведущих коней, полных сил и движения, работы Клодта. Часть проспекта за Фонтанкой менее значительна своими памятниками и украшениями. Б. дв. кн. Сергея Александровича занят райкомом ВКП(б), ВЛКСМ и т. д. На площади Восстания — Октябрьский вокзал — узел, связывающий город с Москвой. В старину здесь проходила Московская дорога по Лиговке. В центре площади грузный памятник Александру III (Паоло Трубецкой). Здесь произошло столкновение казаков с жандармами в начале Февральской революции. В конце проспекта — Александро-невская лавра, возникшая при Петре. Собор архитектора Трезини (1710 г.). В лавре Лазаревское

кладбище, ценное худ. памятниками, превращенное в музей. Похоронены писатели: Ломоносов, Карамзин, Жуковский, Достоевский и др., композ. Даргомыжский, Мусоргский, Чайковский и др.

За лаврой — Калашниковская пристань (см. § 11). К соседнему Калашниковскому пр. прилегает площадь Мытного рынка, где 19 мая 1864 г. состоялась гражданская казнь Н. Г. Чернышевского.

§ 9. Маршрут 7. Научно-просветительный центр. Тр. 5, 8, 12 и авт. Набережные Васильевского острова берут свое начало у «Стрелки», омываемой Невой и Малой Невкой. На ней — Ростральные колонны-маяки. В 1927 г. устроен сквер с бюстами зодчих Гваренги и Росси. Биржа — здание, напоминающее древне-греческий храм, — окружена со всех сторон колоннадой (арх. Томон, 1810 г.). Теперь в ней биржа труда. В XVIII в. здесь была богатая пристань, к которой устремлялись «корабли со всех концов земли» (Пушкин). По сторонам биржи расположены цейхгаузы. Далее, по М. Неве — таможня (арх. Луки, 1832 г.). Порт в начале XIX в. перенесен в Кронштадт. Теперь большинство зданий «Стрелки» занято учреждениями Академии наук. В таможне — Пушкинский дом, в его составе — Толстовский музей, рядом Геологический комитет, в цейхгаузе — Зоологический музей, далее, в старой Кунсткамере (в 30-х гг. XVIII в.) — Музей археологии и этнографии. Рядом с ним строгое и простое классическое здание Академии наук (арх. Гваренги, 1787 г.), высший научный центр СССР, имеющий мировое значение. За узкой и длинной площадью — Университет. Основан в 1823 г. Здание состоит из 12 домов, как бы сросшихся воедино своими стенами. Построен арх. Трезини по заданию Петра для коллегий Сената. За Университетом в шестиэтажном здании — Библиотека Академии наук. Рядом по набер. здание конца XVIII в. — б. Филологический ин-тут, теперь трудшкола при Ун-те. Далее дворец «полудержавного властелина» Меньшикова. Позднее шляхетский корпус. За сквером с обелиском в честь побед одного из учеников корпуса, Румянцева-Задунайского, Академия художества, основанная в 1764 г. — центр высшего художественного образования (арх. Деламот), в переходном стиле от барокко к классическому. Перед нею гранитная пристань с двумя древними (около 3 500 л.) сфинксами эпохи фараона Аменготепа III. Далее по набережной Красного флота — Морская военная академия (основана в 1827 г.), а в конце набережной — Горный институт с музеем (осн. в 1773 г.) — величественное здание с исключительной красоты портиком (арх. Воронихин, 1803 г.) — один из лучших образцов классического стиля. По ступеням лестницы скульптурные группы (скульпт. Пименова и Демут-Малиновского) на мифологические сюжеты. Гранитные набережные созданы в 1764—84 гг. при участии арх. Фельтона. Количество и значение научно-просветительных учреждений, собранных на этих набережных, дают яркую картину культурного значения Ленинграда.

На Васильевском острове вечером 9 января 1905 г., как ответ на царский расстрел, поднялись первые баррикады, — грозное предостережение самодержавию о под'еме революционной волны.

Примечание. На набережной 9 Января находятся здания, характеризующие главнейшие художественные стили старого Петербурга. Это своего рода музей архитектуры: раннее барокко — Летний дворец; переходный стиль XVIII в. — решетка Летнего сада; развитое барокко — Зимний дворец, Мраморный дворец, Эрмитаж — фасады со стороны наб.; классицизм — Эрмитажный театр Гваренги у поэтичной

Зимней канавки, упадочный классицизм — д. № 18 б. дворец в кн. Мих. Ник., арх. Штакеншнейдер.

§ 10. Достопримечательности, не вошедшие в маршруты.

Новое строительство. Петербургская сторона. Фабрика трикотажная «Красное знамя», ул. Красн. Курсанта, 27, тр. 32. Мостом через р. Ждановку к рабочей столовой и кооперативу. Выборгская сторона, Безбородский пер. у «5 углов» (тр. 19); Бабурин пер., уг. Лесного пер.; Дом культуры, Ломанск. пр., 15; деревянное строение нового типа — Железнодор., угол ул. Энгельса, Лесной, Б. Об'ездная (тр. 9, 20, 21, 25). Володарский район: 1) Палаевские места, 2) по ул. Ткачей, 3) на Троицком поле. Жил. раб. стр. За Невской заставой, тр. 24, 32. Вас. остр., уг. Среднего пр. и 21 линии, тр. 7, 26.

Архитектура и памятники.

Памятник В. И. Ленину на месте его встречи с революционным пролетариатом по возвращении из Швейцарии у Финляндского вокзала 17/IV — 17 г. (раб. Щуко и Евсеева, 1926 г.). Тр. 6, 17.

Новая Голландия — мрачная величественная арка над каналом (сер. XVIII века, арх. Деламот). Тр. 6, 7, 8, 15.

Группа частных домов в конце пр. К. Либкнехта. Уголок, напоминающий скандинавские города. Архитектурные искания довоенного времени (арх. Белогруд, Нидермейер, Васильев). Тр. 2, 3, 6, 8, 31.

Места для гуляний и спорта.

Острова. Аптекарский о., тр. 2, 31. Ботанический сад с замечательным музеем. Крестовский о. Центр водного спорта. Яхтклуб. тр. 12, 23. Петровский о. Ленинский стадион, тр. 8, 22, 25. Каменный о. с длинными березовыми и липовыми аллеями, с Каменным дворцом (построен Баженовым для Александра I), с рядом интересных дач: пр. Ольденбургского (арх. Стасов), дача Половцева (подражание ампиру в XX в. арх. Фоминым). Театр (1827 г., арх. Шустов). Остров превращен в здравницу трудящихся. Елагин о. наименее заселен. Дворец — музей с многочисленными постройками усадебного типа (арх. Росси, 1826 г.) (вт. чет. воск. с 10 — 4 ч.). В конце о. «Стрелка», врезающаяся в море. Место прогулок в белые ночи. Закат солнца над морем. На два последних острова на пароходе. Посадка у пристани перед Летним садом. В Володарском районе сад «Спартак», бывш. Апраксина, за заводом «Большевик» — речной спорт. Таврический сад, парк им. Ленина у Народного дома. Сад трудящихся у Адмиралтейства.

Дома, где жил В. И. Ленин. Ул. Достоевского 24. 1893 г.; М. Казачий 97 — 1894 г.; Б. Казачий д. 11 — 1900; Таиров пер. д. 6/44 — 1895 г.; ул. Чайковского, д. 15 — 1897 г.; Греческий пер., 15/8 — 1905 г.; ул. Ленина д. 48 — 1917; теперь музей Ленина; 10 Советская ул., д. 17а — 1917; пр. К. Маркса 92/1 — 1917; Смольный 1917—18 г. (музей).

Осмотр Ленинграда. 2 дня. 1-й день утром — марш. 1 и Музей революции; после обеда — маршр. 4. 2-й день утро — Эрмитаж и марш. 6; после обеда — марш. 2.

6 дней: 1-й день утро — марш. 1 и Музей революции; после обеда — марш. 4, 2-й день утро — Эрмитаж марш. 6. 3-й день утро марш. 3; после обеда — марш. 7. 4-й день — марш. за город (один из указанных в §§ 11 — 16). 5-й день утро — один из заводов; после обеда марш. 3. 6-й день утро — один из музеев (Картинная галлерея Русского музея, Этнографический отдел Русского музея, Зоологический музей Академии наук, Морской музей или другие; после обеда «острова».

ОКРЕСТНОСТИ ЛЕНИНГРАДА.

§ 11. По Неве до Шлиссельбурга. От Смольной пристани (тр. 10, 12, 16, 27). Нева 75 км. Ширина между 200 — 1 200 м. Глубина 10 — 25 м.

На противоположном правом берегу — речка Охта. Выше по течению Б. Охта — Плотническая слобода — место верфи. Ниже М. Охта на месте Ниеншанца, см. § 2. За Охтинским мостом вправо тянется Калашниковская набережная, Хлебная гавань с сотней амбаров. Большинство было во владении богатой лавры. Выше корпус мукомольной фабрики. За хлебной пристанью и Черной речкой — Александро-невская лавра, см § 8. У лавры берет начало б. Шлиссельбургский тракт. Он начинается Шлиссельбургским проспектом, продолжение которого составляет проспект с. Смоленского, пр. им. Крупской, пр. Володарского и пр. с. Александровского. На пр. села Володарского памятник убитому здесь Володарскому. Здесь, за Невской заставой, работали первые пропагандисты. Здесь же начинали свою деятельность Ленин и Крупская. Среди заводов выделяются: им. Ленина, фарфоровый завод, основанный еще в 1744 г. и др.

Влево тянется город узкой полосой на много км. Дальше — Гос. элект. ст. «Красный Октябрь» б. Уткина. Заводы мощной установки (первая очередь 20 т. квт., вторая 60 т.). В конце города, на обоих берегах, рыбацкие слободы.

У впадения р. Тосны Нева делает поворот на северо-восток. Здесь она сужается до 200 м и образует Пеллские пороги.

Далее на правом берегу — Островки, замок Потемкина с высокой башней, с которой был виден Петербург. На том же берегу, близ Ладожского озера, бор «Красные сосны» и Преображенские горы с памятником Петру. При в'езде в озеро г. **Шлиссельбург** (11 223 ж.), отсюда открывается вид на остров с грозными крепостными стенами. Здесь находилась политическая тюрьма, с ее мрачной славой. Крепость начата постройкой еще в 1352 г. архиепископом Новгородским («Орешек»), Петр назвал крепость Шлиссельбург — Ключ — город, (ключ к морским воротам) с 1702 г. При нем она утратила свое военное значение и стала тюрьмой. В ней томились узники по личному царскому распоряжению. Сюда попали вожди дворянских группировок эпохи дворцовых переворотов. Здесь был заключен, а потом убит низложенный император, Иоанн VI. Сюда заключили часть декабристов, позднее Бакунина. Здесь долгие годы провели Г. Лопатин, Вера Фигнер, Николай Морозов и др. Шлиссельбургская крепость была местом казни — повешены А. И. Ульянов и террористы Балмашов и Каляев. Особое значение приобрела крепость с 1905 г. (секретный замок). Внутри осматриваются: башни (Светличная, Королевская), цитадель (большой двор и место казни), тюремные корпуса, среди них «Народовольческая» и 40 одиночных камер (зеленые насаждения заключенных бережно охраняются в наши дни), и каторжная тюрьма, построенная при Николае II, в 1907 г. Теперь крепость находится в ведении Музея революции, привлекая тысячи экскурсантов.

§ 12. Кронштадт. Пароход от пристани у Моста лейтенанта Шмидта. Тр. 4, 7, 15, 24. По Балт. ж. д. через Ораниенбаум 2 ч. езды от Ленинграда. Для в'езда в Кронштадт нужно специальное разрешение.

По Неве — верфи Нов.адмиралтейства, Соляной буян — товарные склады у устья — порт, см. § 7. Справа — Горный институт, Балтийский судостроительный и механический завод — Галерная гавань с

кронштейнами Петровского времени. По выходе в «Маркизову лужу» (Финский залив) — слева: порт «Красный Путиловец», § 6, дальше дворцовые поселки: Стрельна, Петергоф, § 13, Ораниенбаум. Справа — финский берег с Лахтой.

Кронштадт — крепость, защита устья Невы и база военного флота. 7 мая 1704 г. воздвигнута башня-батарея Кроншлот. Вскоре возникает и военная гавань, вслед за ней док для ремонта судов.

Кронштадт играет значительную роль в истории революционного движения. Летом 1906 г. здесь вспыхивает военное восстание. Жестоко подавленное правительством, оно только укрепило революционные традиции флота и послужило школой для многих деятелей Балтфлота в 1917 г. Попытка контрреволюционеров поднять в 1921 г. малосознательные элементы в Кронштадте против советской власти окончилась полной неудачей.

От пристани ведет бульвар (справа один из первых газовых заводов) к Петербургским воротам. В центре крестообразный док — канал Петровских времен. Кругом группируются: арсенал, доковое адмиралтейство, ряд доков, бассейны, башни, манеж, тюрьма и т. д. Характерно скопление церквей разных религий (кирхи, мечеть, костел). Из русских господствующее положение занимает безвкусный Морской собор, интересен Андреевский собор (1800 г. арх. Захаров) и ряд построек начального периода по Июльской ул. Парк свободы (пам. Петру, ск. Жако 1841 г.). На Советской ул. «Морское собрание» — (здание XVIII в.), место об'единения и просвещения моряков — клуб Балтийского флота.

§ 13. Петергоф. Балт. вок. Тр. 2, 6, 8, 9, 22, или пароходом от Вас. о. 2 ч. езды.

Петергоф — город (11 504 ж.) на берегу Финского залива. Между городом и морем — дворцы и парки.

Петергоф возник на перепутьи из Петербурга в Кронштадт как место остановки в 1707 г. От Петровского времени сохранился «Мон плезир» («Моя утеха») — голландский домик у самого моря, сохранивший внутреннее убранство той эпохи. В 1716 г. приступил к работам архитектор Леблон. Он разбил французский парк с прямыми аллеями и прорезал его каналом, идущим от моря к Большому дворцу.

Петергоф должен был свидетельствовать о торжестве над водной стихией. Десятки разнообразных фонтанов заставляют воду устремляться ввысь в виде струек, образующих пирамиду, вертеться вокруг солнечного диска, ниспадать сплошным потоком в виде колокола, наконец, бить мощной струей из пасти льва (фонтан «Самсон» поставлен в годовщину Полтавской победы). Фонтаны, чередуясь с пихтами, образуют целую аллею, ведущую от моря к дворцу. Между обоими парками Большой дворец. Начат Леблоном, кончен Растрелли.

К французскому парку прилегает «Александрия» (английский парк), устроенный Николаем I для своей жены Александры Федоровны. В парке «Коттедж» — сельский домик (арх. Менелас, 1826 — 28 гг.), во вкусе романтической готики — дань увлечению феодальным бытом в эпоху быстрого роста капитализма. В этом же парке, близ моря, — Нижний дворец Николая II (1897 г.). Как внешний облик дворца, так и его внутреннее убранство, ярко свидетельствуют о торжестве буржуазных вкусов.

§ 14. Детское Село и Павловск. Детскосельск. вок. Тр. 9, 16, 18, 22. Детское Село (24 510 ж.) (б. Царское Село) расположено на высоте

94 м среди равнины. Благодаря лучшему в округе климату сосредоточены санатории, дома отдыха, детские дома. Ряд научных учреждений.

После завоевания края Петром Царское Село принадлежало его жене, Екатерине. Ее дочь, Елизавета, после дворцового переворота, строит огромный дворец, который должен был свидетельствовать о величии, богатстве и силе «самодержца». Дворец строит Растрелли в 1750 г. в пышном стиле барокко. Дворец возвышался над зеленым террасами стриженых деревьев парка, он был лазоревого цвета с белыми колоннами и золотым украшением статуй, ваз и лепки. Внутри замечательны: Золоченая амфилада, Янтарный, Картинный, Большой залы; часть комнат (Екатерины II) отделана Камероном. Во дворце около 300 комнат.

От дворца идет Пушкинская ул., начинающаяся у лицея, в котором учился Пушкин. Рядом, в сквере, памятник поэту-лицеисту (ск. Бах, 1900 г.)..

За сквером дом, в котором жила Вырубова (ул. Коммуны, 4), где происходили встречи Алекс. Фед. и Распутина. Далее Александровский дворец в строго-классическом стиле с великолепной двойной колоннадой. Построен Екатериной II для ее внука Александра I (арх. Гваренги, 1796 г.). Внутри сохранился тронный зал с легким куполом, полный света и воздуха. Последующие хозяева — цари — много разрушили в художественном ансамбле. Николай II создал себе буржуазную квартиру в стиле «модерн». Обстановка его свидетельствует о культурном упадке монархии, который наметился еще в середине XIX в. В этом дворце арестованный Николай II жил со своей семьей после Февральской революции, под охраной революционных войск. В первом крыле дворца в 1930 г. открыта «база пятого дня отдыха» на 130 чел.

К дворцам прилегают парки. На площади в несколько десятков кв. км Екатерининский парк с «Большим озером» и с рядом павильонов, с «памятниками славы», отмечавшими русские победы. Близ озера фонтан «Молочница», воспетый Пушкиным. К парку прилегает часть дворца «Камеронова галлерея», «Агатовые комнаты», Александровский парк — с ложно-готическими зданиями. Прилегающие к дворцу части парка разбиты во вкусе регулярного французского сада, остальная часть — в английском, где парковое искусство стремится украсить природу, не искажая ее.

Баболовский парк — весь в английском стиле. Вблизи Александровского дворца — Федоровский городок, незаконченная затея Николая II — «Древне-русский городок», с Кремлем, храмами и палатами. Городок занят сел.-хоз. институтом.

Павловск, теперь Слуцк. В 5 км от Детского Села, дачное место. Вокзал имеет концертный зал, славящийся своими музыкальными вечерами. Живописный парк в английском стиле прилегает непосредственно к вокзалу. К «Тихой Славянке» спускаются холмы. На одном из них дворец. Построен Камероном для Павла I и его жены, Марии, в 1780 г. в классическом стиле. Дворец — типичное «дворянское гнездо» — имеет семейный характер, мало похож на царскую резиденцию. Холмистый парк с далекими перспективами, с прудами и мостиками, с рощами из разнообразных деревьев, носит ярко-выраженный романтический характер. В парке, напротив дворца, на холме руина «Колоннады Аполлона». Далее внизу, у самой Славянки, круглый храм дружбы (подражание храму Весты в древнем Риме).

Обе постройки Камерона. За липовой аллеей и прудом — Розовый павильон (арх. Воронихин), где собирались в начале XIX в. поэты и художники (хранится книга с их надписями). В лесной чаще мавзолей, поставленный «супругу благодетелю» Павлу I его женой.

§ 15. Гатчина (Красногвардейск). Варш. или Балт. вок. Тр. 2, 6, 8, 9, 22. В 46 км от Ленинграда.

Красногвардейск (18 589 ж.) районный городок. Дворец из дикого пудостского камня, с башнями, напоминает замок. За дворцом — парк, Гатчина — поместье, подаренное Екатериной II Григорию Орлову. Дворец построен арх. Ринальди (1766—81 гг.). После смерти владельца досталось наследнику Павлу, который превратил его в свою резиденцию. Во дворце, в нижнем этаже, мрачные интимные комнаты Павла I. Во втором этаже парадные залы того же времени. Чесменский зал, Арсенал, Тронный зал, Белый зал. Во дворце сохраняются комнаты всех последующих царей. По ним хорошо прослеживается культурный упадок монархии. Подвалы, подземные ходы, галлереи, лестницы, темные корридоры, собрание портретов, — все это подчеркивает характерные особенности замка. К нему прилегает парк с глубокими перспективами, траурными елями, узким озером с изумрудной водой и серебряным дном. От всего ландшафта веет холодом.

§ 16. Волховстрой. По Октябрьской ж. д. с Мало-вишерским поездом до ст. Волхово 126 км. Ст. и город Колпино на 26 км здесь один из крупнейших ленинградских заводов, Ижорский чугунолитейный и механический завод. Ст. Чудово в 115 км от Ленинграда, прилегающий к станции район характеризуется наличием целого ряда заводов и фабрик, делающих эту местность значительным промышленным районом. Здесь представлены, главным образом, спичечное, цементное и фарфоро-фаянсовое производства.

От Волхово на пароходе до Волховстроя (110 км) 6½ час. По пути Грузино, упоминаемое уже в начале XVII века, имение Аркчеева. 7 км до Волховстроя Гостинополье. Во время оживленных торговых сношений древнего Новгорода с Ганзейским союзом здесь было место перевалки товаров и с'езда иностранных купцов.

Волховская гос. гидроэлектрическая станция — одно из крупнейших капитальных сооружений, построенных в СССР после Октябрьской революции, станция расположена на знаменитых Волховских порогах, создавших много неудобств коммерческому судоходству по р. Волхову от древнейших времен до самого последнего времени. С сооружением Волховской гидроэлектрической станции этот участок также стал судоходным, благодаря шлюзовому устройству у правого берега реки. Нормальная мощность Волховской станции 80 тыс. л. с. Станция вырабатывает 225 млн. киловатт-часов электрической энергии в год, отдавая всю эту массу энергии промышленности Ленинграда.

Внутренний осмотр станции возможен только для групповых экскурсий. Обратно до ж.-д. с. Волховстрой 1½ км, до ст. Званка 3 км.

МАРШРУТ 2. МАРИИНСКАЯ СИСТЕМА.

Ленинград — Рыбинск — 1 138 км — пароходом 6 дней. Путь по Неве (§ 11).

§ 17. У Шлиссельбурга пароход выходит из р. Невы в простор **Ладожского** озера (318 км дл., 170 км шир., береговая черта

310 км — из нее 507 км принадлежит СССР, остальное — Финляндии, что имело большое значение при наступлении белофинов в 1919 г.), пересекает озеро, идет к устью быстрой, порожистой р. **Свири,** вытекающей из Онежского озера, горизонт которой на 60 м выше горизонта Ладожского озера. Сначала идут низкие берега, но приближаясь к Лодейному Полю они повышаются, чаще появляются крупные селения.

Лодейное Поле — небольшой город (7 274 ж.) быстро растущий, благодаря скрещиванию Мурманской ж.-д. и водного пути. Близость заканчивающейся Свирской электростанции (в 114 л. с.) также обещает городу большие перспективы. Здесь была одна из баз Олонецкой флотилии, отсюда она двинулась на знаменитую Видлицкую операцию (июнь 1919 г.), уничтожившую базу белофинской армии.

Подходя к берегу **Онежского** озера, пароход входит в богатое село Вознесенье (2 856 ж.), расположенное на перекрестке дорог в гг. Петрозаводск, Ленинград, Вытегру. Оно скорее похоже на город своими двухэтажными домами, массой людей, пароходов, барж. Интересно посмотреть на план села с колокольни тогда ясны источники его жизни и богатства: начало Онежского канала, р. Свирь, Онежское озеро (233 км дл. 88 км шир.). В Вознесенье была ремонтно-техническая база Олонецкой флотилии, героически боровшейся с иностранным флотом, организованным англичанами летом 1919 г. в Медвежьей горе. Дружным усилием Олонецкой флотилии неприятельский флот был уничтожен к ноябрю 1919 г.

§ 18. От Вознесенья небольшие пароходы с чистыми каютами II класса идут до Чайки по основной части Мариинской системы. Путь идет по Онежскому каналу среди болотистых низин до г. Вытегры, живописно расположенного на холмах устья р. Вытегры. Отсюда начинается под'ем. Самое высокое место — Ново-Мариинский канал (более 60 м над уровнем Онежского оз.), соединяющий быстрые реки Вытегру и Ковжу. На расстоянии 130 км — 33 шлюза, местами шлюзы идут очень часто (между 19 и 26 всего 5 км), возможна прекрасная прогулка по берегу. Местность становится очень холмистою, много лиственных лесов. Картина меняется при входе в Белозерский канал — опять низкие берега равнины, налево гладь Белого Озера, прямо, далеко на высоком холме, блестят здания древнего города Белозерска. Он красиво расположен на южном берегу озера и живет им и Мариинской системой.

Пароход стоит здесь 3-4 часа, так что можно сходить на городище — высокие насыпи древнего укрепления, ныне место прогулок, откуда открывается прекрасный вид на город и озеро, а также посмотреть деревянную Ильинскую церковь XVIII в.

В 18 км от Белозерска канал входит в р. Шексну у пристани Чайка. Здесь пересадка на большой, двухэтажный пароход типа волжских. От Чайки до Рыбинска пароход идет быстрой р. Шексной (417 км) среди живописных берегов. Особенно хороши места у Горицы (на 29 км) — большого села на крутом берегу, возле совхоза бывш. женского Горицкого монастыря XVI в. Тут хорошо сойти с парохода на 2-3 дня, с'ездить в г. Кириллов (см. отд. I § 5). За Горицами до Череповца те же живописные берега.

Окружной г. **Череповец** — стал сильно расти с проведением Ленинградско-Вятской ж. д. (нач. XX в.), как узел водного и железнодорожного пути. Пароход стоит здесь 5-6 час., можно посмотреть

Череповецкий музей местного края (Советский пр. 7), где дано много предметов быта и искусства, флора и фауна края. По дороге зайти к Воскресенскому собору,—когда-то церковь мужского монастыря, основанного в XIV в. При монастыре быстро развилась слободка, ставшая в XVIII в. городом. За Череповцом берега Шексны стали ниже. Рано утром пароход подходит к Рыбинску (отд. III, § 27).

МАРШРУТ 3. КАРЕЛЬСКО-МУРМАНСКИЙ.

Путь в полярные страны незаходящего солнца, к незамерзающему порту. Страна озер, водопадов, фиордов и скал. Быт карелов, лопарей. Картины колонизации края и его индустриализации.

§ 19. Ленинград — Петрозаводск. С 1 апреля по 1 августа — белые ночи (407 км).

До ст. Рыбацкое (13 км) поезд идет в черте Ленинграда, по корридору фабричного района. За ней — безлесная равнина. Видны многочисленные трубы кирпичных заводов. Наличие залежей глины, песка и удобство водного транспорта (рр. Славянка, Ижора, Тосна) сделали этот район центром кирпичного производства для Ленинграда. После станции Саперная к ж. д. подступает лес, тянущийся с незначительными перерывами до Мурманска.

Узловая ст. **Званка** (121 км). Отсюда расходятся ж.-д. пути на Вологду и дальше в Сибирь (Сев. ж. д.), на Мурманск и на ст. Чудово Октябрьской ж. д. Ст. расположена у пересечения ж. д. и р. Волхова, а в 3 км «Волховстрой» (§ 16). Тотчас же за ж.-д. мостом Мурманская ж. д. меняет свое направление с восточного на северное. Местность принимает характер обычного северного лесного ландшафта. Преобладают смешанные леса, сменяясь иногда значительным заболоченным пространством, зеркалом небольшого озера или расчищенными для поселений и замледелия полянами.

На 242 км ст. Лодейное Поле, в 2 км г. Лодейное Поле. Петр I основал здесь в 1702 г. Олонецкую верфь, выпустившую первые военные корабли, послужившие основою Балтийского флота. На 270 км расположены ст. Янега, в 8 км от которой Свирьстрой. В 50 км от ст. Лодейное Поле ж. д. пересекает р. Свирь (§ 17).

104 км **Петрозаводск** (27 105 ж.)—столица Карельской АССР. До города 4 км, авто—75 к. Культурный и экономический центр края. Крупнейшее промышленное предприятие — Онежский металлургический завод. Основан он Петром I в 1703 г.

Петрозаводск расположен на террасах, образующих берег Онежского озера. В Петрозаводске интересны монументальные здания, где расположены правительственные учреждения и Карельский музей, старый гостиный двор, Онежский завод, городской сад и набережная озера. Все это можно охватить маршрутом: пароходная пристань — Набережная — ул. Ленина — пр. К. Маркса — пл. 25 Октября — Гостиный двор. В Петрозаводске 2 музея: Обл. краеведческий и музей при Онежском заводе.

Петрозаводск — центр революционного движения в б. Олонецкой губ. В 1904 г. здесь первая забастовка печатников, в 1906 г. первая организованная политическая демонстрация, в 1908 г. покушение Кузьмина на сен. Крашенинникова. 4 января 1918 г. в Петрозаводске октябрьский переворот. В 1919—20 г. Петрозаводску неоднократно угрожали

интервенты, а также бело-финские войска. В 1920 г. Петрозаводск об'явлен столицей Карельской труд. коммуны, впоследствии Карельская АССР.

Окрестности Петрозаводска ближайшие: 1) в с. Соломенское на лодке и к вблизи его расположенному, так наз. «Чортову стулу», 2) на Пески 1 км — прекрасный пляж и 3) по красивой реке Тососинке (3-4 км).

§ 20. Петрозаводск — Кондопожское строительство — Кивач.

Петрозаводск — Кондопога — пароходом 5 часов. В с. Кондопога — шатровая деревянная церковь XVIII в., большие олонецкие избы с резными наличниками и др. деревянными украшениями. В 3 км от ст. Кондопога — **«Кондострой»,** гидроэлектрическая в 105 млн. квт. Станция строится для обслуживания промышленного комбината по производству газетной бумаги, древесеной массы, целлюлозы и ферро-силиция.

Кондострой — с. Сопуха на моторной лодке (по оз. Ниго и Сандал) 6 час. езды (1 р. 50 к.). По дороге типичные озерные ландшафты Карелии, множество покрытых лесом островов, узкие проливы и т. п. От с. Сопуха до водопада Кивач 8 км по лесной дороге до р. Суны, на которой водопад **Кивач,** образованный диоритовым кряжем; общая высота падения воды 10,7 м приходится на 0,2 км длины водопада. Станция для приезжающих. Обратно тем же путем.

Для получения моторной лодки от Кондостроя необходимо предварительно списаться с Упр. Кондостроя. От Кондостроя можно пешком по хорошей лесной дороге до ст. Сопуха 35 км.

Экскурсия по Сунским водопадам может быть расширена посещением лежащих на р. Суне, выше Кивача, водопадов Пор-Порога и Гирваса. Путь лежит через с. Викшица, Шушку и Усть-Суну, около 33 км.

Из Петрозаводска Карельским политпросветом устраиваются экскурсии на Кивач на моторных лодках по р. Шуе, оз. Ушкозеро, Кончозеро и Партозеро до ст. Викшицы (см. выше) по цене 4 р.—4 р. 50 к. с человека за оба конца и в автобусах Петрозаводск — Кивач и обратно по 6 р. с человека в оба конца.

§ 21. Петрозаводск — Кемь 328 км. За Петрозаводском местность меняет несколько свой характер. В ландшафте все большее значение приобретают озера и холмы, и чаще выходят на поверхность горные породы изверженного происхождения: граниты, гнейсы и др. Все чаще видны следы ледниковой деятельности, выраженные то в оголенных и сглаженных обнажениях коренных кристаллических пород (бараньи лбы), то в сложенных из мореного материала грядах (сельги). Большинство местных озер обязано своим происхождением деятельности великого Фенно-Скандинавского ледника.

За несколько км до Медвежьей горы поезд выходит снова к берегу Онежского озера. Открывающаяся панорама — одна из замечательнейших на Мурманской ж. д., Медвежья гора (556 км от Ленинграда) — поселок, возникший в связи с колонизационной работой Мурманской ж. д.. До 1923 г. здесь было всего несколько ж.-д. бараков, сейчас в М. горе более 2 000 жителей, лесопильный завод, санаторий Мурм. ж. д., две школы. В 25 км от Медвежьей горы — г. Повенец (2 111 ж.), на берегу Онежского озера. В Повенце, развалины первого в крае чугуноплавильного завода, построенного Петром I. В 1904—5 гг. Повенец служил местом ссылки предс. ВЦИК— М. И. Калинина.

От Медвежьей горы железная дорога поднимается на Балтийско-Беломорский водораздел, проходящий между Медвежьей горой и ст. Масельской, после которой начинается бассейн Сев. ледовитого океана (Белое море). Изменился состав леса: лиственных пород, небольшой процент, леса все больше заболочены, иногда болота занимают значительную площадь.

На 781 км от Ленинграда ст. Сорокская и в 3 км в устье р. Выга—с. Сорока, здесь 2 мощных лесопильных завода, выпускающих экспортные пиленые материалы.

836 км — г. **Кемь** (6 609 ж.), один из древнейших на севере (XV в.). Крупный административный и торговый центр края. Отсюда гужевой путь во внутреннюю Карелию (Ухтинский тракт). Интересен деревянный шатровый собор (1714 г.). Из Кеми однодневная прогулка вверх по р. Кеми до с. Подужемье, водопад Ужма.

§ 22. Кемь — Мурманск (612 км). Ст. Лоухи (1 003 км.) — здесь организованы обширные работы по мелиорации и культуре болот, с применением впервые в СССР механических методов обработки при помощи фрезмашин. На 1 061 км — ст. Полярный круг, вблизи геодезическим знаком отмечена точка, через которую проходит **Сев. Полярный круг**.

После ст. Ковда ландшафт оживляется горами, с обеих сторон окружающими путь. Все чаще открываются виды на Кандалакшский залив. 1 171 км **Кандалакша** и ее окрестности, один из живописнейших в Карело-Мурманском крае районов. Горные цепи, окружающие залив, создают великолепную панораму горной страны. У самой Кандалакши в Белое море впадает р. Нива, сплошь усеянная порогами, вечно пенящаяся и шумная. В Кандалакше, лесопильный и консервный заводы Мум. ж. д. Особый интерес представляет Старая Кандалакша — промысловое поморское селение, на полуострове, образуемое заливом и р. Нивой.

Ж. д. поднимается к подножию Хибинского горного массива, внутри Кольского полуострова. На протяжении 30 км до ст. Зашеек поезд идет по правому берегу порожистой и бурной реки Нивы, поднимаясь на этом участке на высоту 120—125 м над уровнем моря. От Зашеек у истока Нивы по берегу огромного полярного оз. **Имандра** (площадь около 1 000 кв. км). Здесь граница территории Мурманского округа (Кольский полуостров площадью в 289 тыс. кв. км).

Скудный, преимущественно еловый, полярный лес, близкий к северной границе своего распространения, с обширными заболоченными пространствами. На северо-востоке вырисовываются очертания Хибинского массива — самой высокой горной группы в Лапландии (до 1 400 м абс. высоты).

Хибинский массив является величайшим в мире щелочным массивом. Основная горная порода, слагающая Хибины — нефелиновый мезит, содержит в себе щелочь и глинозем, что делает этот минерал новым, высоко-рентабельным сырьем для стекольно-фарфоровой промышленности. В юго-западной части Хибин, геологическими исследованиями последних лет, открыты огромные залежи аппатита — горной породы, заключающей в себе фосфор и поэтому представляющий чрезвычайно важное значение как сырье для химической промышленности (изготовление фосфорных удобрений и химически чистого фосфора). Залежи аппатита определяются запасом около 2 миллиардов тонн. Кратчайший путь к аппатитовым месторождениям от раз'езда Белый (27 км). Идет большое строительство.

Ст. **Хибины** (1 478 км. от Ленинграда). Отсюда экскурсии: 1) самая северная в мире опытная сел.-хоз. станция, принадлежащая Мурм. ж. д., 2 км, 2) поезда на лодке по из. Имандра на остров Высокий, в 12 км, 3) на вершину Тахтар-Вум-Чорр, 8 км. Тропа проходит вдоль левого берега р. Малой Белой. Панорама с вершины Тахтар-Вум-Чорр на прилегающие местности, исключительно величественная.

От ст. Хибины до Мурманска 6 час. езды. До ст. Оленья поезд попрежнему идет между оз. Имандра слева и Хибинских гор справа. После ст. Оленья, ж. д. переходит в бассейн р. Колы, по длине которой выходит на восточный берег Кольского залива у ст. Кола.

§ 23. 1 448 км **Мурманск** — молодой и незамерзающий торговый порт СССР. Рост его отличается необыкновенной быстротой, за 12 лет население его достигло 12 000 чел. Кроме торгового значения, Мурманск в настоящее время занимает видную роль в северной рыбной промышленности. Это главная база для трескового промысла как тралового, так и кустарного.

В Мурманске следует осмотреть торговый порт, краеведческий музей, траловую базу Севгосрыбтреста.

Из Мурманска с пригородным поездом необходимо совершить поездку в Колу (11 км). Осмотр старого, приходящего в упадок города, под'ем на Соловараку — общая панорама южной части Каевского залива с г. Мурманском и Мурманским портом.

Из Мурманска в Александровск можно попасть только по Кольскому заливу на пароходе или моторной лодке, расстояние 45 км — 1 р. 50 к. В **Александровске** биологическая станция (музей и аквариум). Из Александровска до острова **Кильдин** 25 км. Сообщение также пароходное или моторным судном, можно проехать и на рыбачьем судне. Высокие северные берега острова, крутыми скалами обрываются к океану, напоминая знаменитый норвежский Нордкап. Достопримечательность Кильдина реликтовое озеро Могильное. Животный и растительный мир этого озера представляют удивительную смесь пресноводных и соленоводных (морских) видов, что обусловливается постепенным увеличением в озере соленой воды от поверхности (0%) ко дну (3,3%). Из Мурманска интересно проехать пароходом в Архангельск (8—6 дн.).

МАРШРУТ 4. НОВГОРОД — ПСКОВ.

§ 24. 5—7 дней ж. д. и пароходом. От ст. Волхово до Новгорода (75 км) вверх по реке Волхову на небольшом, чистом пароходе — 5 час. Волхов полноводная река в невысоких, безлесных берегах. Поселения часты: на левом берегу с. Званка, имение поэта Г. Р. Державина (с 1796 по 1816 г.). В 15 км от Званки, на правом берегу ее, Селищенские казармы, далее казармы Муравьевские и Кречевицкие, построены военным министром Александра I, гр. А. А. Аракчеевым, организатором «военных поселений».

На 75 км **Новгород** (32 774 ж.). В эпоху феодализма — крупнейший торговый узел, связанный с Зап. Европой и Азией (сношения с Ганзейским союзом). Город — буйного веча, смелых торговых предприятий, высоко развитого искусства (архитектура, живопись). В конце XII в. Новогород один из крупнейших городов Европы. С присоединением Новгорода к Московскому княжеству (1 570 г.) его торговая жизнь замирает и начинается упадок.

Новгород расположен по обоим берегам р. Волхова, в 3 км от его истока из оз. Ильменя. Слева Софийская сторона, справа Торговая. Кремль («детинец»), «времен Рюрика», реставрирован Петром I. С вышки Ефимьевской части (55 м) — панорама города. В центре прекрасный образец византийского искусства на русской почве — ясный, гармоничный Софийский собор (1045—1050 гг.), сохранивший свои основные черты до наших дней. В соборе, фрески XII в. Отделение музея древнего искусства здесь же, в Кремле находится Новгородский гос. исторический музей и против него памятник тысячелетия России. На торговой стороне — центр торговой и хозяйственной жизни. На Ярославском дворище собиралось вече. Здесь находятся: музей древнего и нового русского искусств (ул. Луначарского, 4) и революции (Московская ул., 69).

Николодворищенский собор (1113 г.) и Знаменский (XIV), ц. Федора Стратилата с хорошими фресками (XIV в.).

И в окрестностях Новгорода много памятников искусства. Юрьевский монастырь (1030 г.) (3 км). На противоположном берегу Волхова (3 км) с. Городище (Рюриково городище), вблизи погост Спас-Нередица с церковью XIII в. с замечательными фресками.

Из Новгорода в Старую Руссу можно проехать по жел. дор. 90 км. и на пароходе по оз. Ильменю и р. Полисти — 75 км.

§ 25. Старая Русса. (22 487 ж.) — курорт (соляно-щелочные минеральные воды), по преданию возникшая до основания Новгорода. Впоследствии считалась его пригородом. Славилась солеварением. В 1857 г. солевареный завод был закрыт. В Ст. Руссе следует осмотреть курорт и принадлежащий ему парк (летом от вокзала туда ходит трамвай), посетить местный краеведческий музей (Пр. К. Маркса) и музей имени Ф. М. Достоевского (Наб. р. Перерытицы, 52), в доме, где жил писатель в 1872—76 гг. Ст. Русса описана в «Братьях Карамазовых».

Ст. Русса — Псков (180 км). В 107 км ст. Порхов, в 3 км г. Порхов, — центр одного из наиболее производительных льноводческих районов. Город был заложен в XIII в. как оборонительный пункт против западных соседей Новгорода. Местный краеведческий музей (Комсомольская набережная, 1) и завод по первичной обработке льна. На берегу реки Шелони сохранились остатки Кремля. В 30 км от Порхова и в 3 км от ст. Сосынье бальнеологический курорт областного значения — Хилово.

§ 26. Псков (43 857 ж.) значительный торговый (лен, лес, рыба) и промышленный центр (машиностроение — завод «Металлист», завод «Шпагат», кожевенное и кирпичное производства).

В старину русский форпост на Западе. Возник в IX в. Пригород Новгорода, впоследствии его соперник. Постоянно подвергался нападениям: литовцев, поляков, ливонского ордена, шведов. Утратил свои вольности в 1510 г. (присоединение к Москве). Окрестные монастыри (Мирожский, Стогорский) имеют значение фортов. Из всех городов нашей страны Псков наиболее сохранил свой феодальный облик: кремль, монастыри, обилие церквей, своеобразной псковской архитектуры, с одним куполом и звонницами вместо колоколен, дома частных лиц XVI—XVII в.в., наконец, в значительной степени сохранившиеся стены и башни, по которым можно проследить все стадии роста города, все это делает Псков исключительным памятником культурно-исторического и художественного значения. Сп.-Мирожский монастырь XII в. Внутри фрески, неудачно реставрированы. Отсюда на

лодках через р. Великую. Вид на стены и башни. Покровская башня (южная) выдержала по преданию до 231 штурма. Рядом пролом Батория (польского короля, воевавшего с Иоанном Грозным). В 100 м от пролома — подземный ход. Далее, вдоль стены, до Поганкина пер.— Поганкины палаты. Белое здание с мощными стенами и окнами, похожими на бойницы, — купеческий дом, памятник торгового капитала XVII в., защищенный от бурь гражданских и международных войн. В конце прилегающей Гоголевской ул. — Солодежня (XVII в.). По Великолуцкой ул. к Торговой пл. встречаются дома всех главных стилей за три века (два дома XVII в.). На пересекающей Пушкинской ул. (поэт часто бывал в Пскове) остатки стен, отделявших «Середник» город от «Полонища». На Торговой пл. — центр торговой и административной жизни. Далее «Детинец» (кремль) с Троицким собором внутри (конец XVII в.). Ядро старого города на возвышенном месте у слияния Псковы с Великой.

МАРШРУТ 5. ПУШКИНСКИЙ ЗАПОВЕДНИК.

Ленинград — Гатчина (§ 15), 137 км. Луга (§ 28), 274 км. Псков (§ 26).

§ 27. 372 км ст. Тригорское, вблизи которой находится Пушкинский заповедник. От ст. до Пушкинских гор 1½ км по широкой песчаной дороге с хвойными перелесками. **Пушкинские горы** — на отрогах Валдайской позвыш. (370 м) районный центр. Дом крест. В с.-в. части сел. б. Святогорский Успенский мон. (осн. в 1561 г.). Храм 1569 г. Возле него могила Пушкина. Сюда приходил поэт наблюдать в базарные дни народную массу, с которой он вступил в живое общение. Здесь слагались образы поэмы «Борис Годунов». За холмом дорога в с. Михайловское — имение Пушкина, принадлежавшее родным его матери Ганнибаловым. 5½ км ходьбы через д. Бугрово, за ней заповедный Михайловский бор, незаметно переходящий в парк с аллеей вековых елей. У входа в усадьбу — ворота в русском стиле (1899 г.).Перед ним дерновый круг, окруженный липами. За ним фундамент сгоревшего дома. Налево, так наз. домик няни «подруги дней суровых» поэта. Кругом заросли сирени. С холма открывается вид на заливные луга реки Сороти. Здесь зародилась «деревня». Позднее, в 1824 г. сюда, волею Александра I, был сослан Пушкин. Поэт полюбил этот «пустынный уголок, приют спокойствия, труда и вдохновения». Отсюда в Тригорское — имение друзей Пушкина Осиповых-Вульф. Нижняя дорога, вдоль Сороти, озера Маленец и Михайловского бора. У дер. Савкино — горка с городищем, излюбленное место поэта с прекрасным видом на луга, озера, деревни — типичный средне-русский ландшафт. Дорога подымается вверх. На границе владений дедовских стояли три сосны, воспетые Пушкиным. Дом в Тригорском также не сохранился. В усадьбе аллея и «скамья Онегина», откуда вид на Сороть. Рядом с Тригорским, на холме дер. Воронич, на месте древнего города. Пушкинский заповедник полон воспоминаниями о жизни в нем поэта и многократно описан им. Здесь поэт создал ряд своих величайших произведений, среди них «Евгений Онегин».

§ 28. Места отдыха. Ст. Русса (§ 25). **Тригорское** (§ 27). **Валдай** (отд. III, § 23).

Луга (14 698 ж.). Прекрасная сухая песчаная местность. Обилие хвойных лесов. Живописные ландшафты по р. Луге и близлежащим озерам Врево и Черменецкое. Купанье с 1/VI по 15/VIII.

Тихвин (10 269 ж.) — в 70 км от ст. Званка по Мурманской жел. дор. на р. Тихвинке. Тихий, небольшой городок. Купанье. Ночлег и питание можно получить у местных горожан за недорогую цену с 15/VI по 15/VIII.

III. ПО МОСКОВСКОЙ, ИВАНОВСКОЙ И ЗАПАДНОЙ ОБЛАСТЯМ.

МАРШРУТ 1. ПО МОСКВЕ И ЕЕ ОКРЕСТНОСТЯМ.

§ 1. Москва — столица и крупнейший город СССР (с пригородами и дачными поселками свыше 2½ мил. ж.). Жел. дор. узел (11 дорог) исключительного значения, оборачивающий одну шестую всех грузов союзной жел.-дор. сети, пароходная пристань водной системы Москва — Ока — Волга, большой промышленный город — текстильная промышленность, металлообрабатывающая, пищевая, полиграфическая и др. кустарно-ремесленный центр; первый в Союзе торговый город (33 проц. торг. обор. всего Союза). Огромное политическое значение Москвы в международном масштабе характеризуется в основном тем, что она — местопребывание Коминтерна и Профинтерна, место конгрессов III Интернационала. Москва является центром политической и административной жизни Союза и РСФСР, так как в ней находится руководящие политические и административные органы и учреждения всей страны и Республики. В Москве происходят многочисленные с'езды и конференции, выявляющие и направляющие жизнь страны, издаются руководящие политические газеты и журналы.

В Москве около 200 научных институтов и обществ, 74 вуза, в том числе старейший университет (I МГУ — 1755 г. Моховая ул.), техникумы, сотни школ различных типов, общеобразовательные и специальные курсы; ряд библиотек, значительнейшие из которых Ленинская Публичная (5½ млн. томов) с читальным залом на 400 человек (Ваганьковский пер.) и библиотека при Институте Маркса и Энгельса самым полным в мире подбором книг по социализму (ул. Маркса и Энгельса). Широко развернулось клубное строительство.

В Москве свыше 200 музеев, да и сам город является замечательным историко-бытовым и художественным музеем, имея на своей территории исключительное обилие памятников старины и искусства с одной стороны, с другой — материальных ценностей строительства наших дней.

Московские театры, как оперные, так и драматические, славятся не только в Союзе, но и в Зап. Европе и Америке.

Из летних мест отдыха и культурного развлечения необходимо особо отметить: «Парк культуры и отдыха» и «Зоологический парк» с замечательным отделом, где звери (львы, медведи, тигры) находятся не в клетках, а на свободе.

§ 2. Москва своей историей тесно связана с историей всей страны, и в ее топографии и памятниках эта история находит свое яркое отражение. Впервые Москва упоминается в летописях под 1147 г. В 1156 г. Владимирский князь Юрий Долгорукий ставит «город», который начинает быстро расти, являясь крупным торговым поселением

на большой речной дороге Волга — Ока — Москва, Москва — Яуза — Клязьма, в центре междуречья Ока - Волга, где осело и сформировалось русское племя. В XII—XVI вв. Москва постепенно обносится четырьмя стенами: Кремля, Китай-города, уцелевшими до сего дня, стенами Белого города (на месте теперешних бульваров, вдоль линии тр. «А») и Земляного (кольцо Садовой ул., тр. «Б»), срытыми при Екатерине II в конце XVIII в. С юго-зап., юга и юго-вост. город защищался 6 фортами — военными монастырями, из которых интереснейшие в архитектурном и историческом отношении Новодевичий и Симонов; у последнего уцелели часть стены и башен и трапезная (барокко XVII в.).

Из центра радиусом идут торговые улицы, бывшие дороги в Тверь (Тверская), Смоленск (Арбат и Смоленская), на юг Ордынка и так далее. Между этими улицами раскинулись, прихотливо извиваясь, переулки со множеством старинных церквей — память XVI—XVII вв., когда весь город делился на 150 с лишним отдельных поселений — слобод и сотен — где жили царские слуги и ремесленники, торговый и промышленный люд (посадские), монастырские и церковные люди и немногочисленные иноземцы — слободы немецкая, армянская, греческая.

После перенесения Петром столицы в Петербург, Москва остается и растет как торговый город с одной стороны, как город дворянских усадеб с другой. Поэтому улицы ее изобилуют б. барскими (обычно, в стиле ампир) и б. купеческими (в виде двухэтажной коробки) особняками.

Развитие в XIX в. промышленного капитала в России вызвало к жизни многочисленные фабрики и заводы, кольцом окружающие Москву, и образование промышленного пролетариата; эпоха финансового капитала отразилась усиленным ростом больших (6-8 этажей) доходных домов.

Исключительно богата революционная история Москвы.

Как крупный экономический и политический центр, Москва издавна стягивала различные социальные группы, полные классовой розни и представляющие горючий материал при всяких социальных или политических осложнениях. Массовые движения XVII—XVIII вв. устремляются к Москве со своими чаяниями социальных перемен; большим напряжением сил царское правительство защищает московское боярство, а затем дворянство и приводит на плаху главарей поднявшейся крестьянской массы: Степана Разина (6 июня 1671 г. — на Красной площ. и Пугачева (11 января 1775 г. — на Болотной площади). Революционное движение, развивающееся в течение XIX в., не имея центра в Москве, однако, находит здесь постоянный отклик. Тайные с'езды и собрания декабристов в 1821 г. и в 1825 г.; организация народнических кружков и покушение народовольцев на Александра II 19 октября 1879 г. на линии Моск.-Курск. ж. д. Возникновение и широкое развитие в 90-х гг. соц.-дем. кружков, создающих в 1894—1897 гг. крепкую организацию «Московского рабочего союза». А колоссально выросший в XX в. пролетариат Москвы, если и вступает несколько позднее ленинградского на революционный путь, зато, раз начав, доводит здесь революционную борьбу до наивысшего напряжения в декабрьском восстании 1905 г. и в октябрьских боях 1917 г. После захвата пролетариатом власти, Москва становится вновь столицей страны и после временного упадка, в голодные 1918—20 годы, с 1921 г. бурно растет, охватывая в настоящее время территорию

в 240 кв. км и выходя из своих официальных границ вдоль ж.-д. путей, где на 20—30 км от города идут «дачные поселки», с жителями москвичами, живущими в них круглый год (200—250 тыс. чел.). Коммунальное хозяйство Москвы, обслуживавшее в дореволюционное время лишь центр, занятый буржуазией, за годы революции совершенно преобразовало пролетарские районы окраин, замостив их, проведя водопровод и канализацию, осветив электричеством и широко развернув жилищное и культурное строительство.

§ 3. Маршрут I. По центру Москвы: а) Страстная пл. — пл. Свердлова. Страстная пл. — один из основных узлов трамвайного и автобусного сообщения (тр. 1, 6, 13, 15, 18, 25, 26, 27, «А» и авт. 1, 6, 15), место бывших ворот и рынка у стены Белого города, получило свое название от Страстного монастыря (XVII в. — интересен собор). В м-ре антирелигиозный музей. Памятник Пушкину (раб. Опекушина), родившемуся в Москве в д. 8/10 на ул. Баумана, б. Немецкой, жившему в детстве и часто посещавшему Москву в зрелом возрасте. Площадь у памятника — обычное место революционных студенческих демонстраций с 90-х гг. XIX в. и многолюдных митингов летом 1918 г. В Октябрьские дни здесь стояла артиллерия Красной гвардии. Бросается в глаза многоэтажное, красивое, в новом конструктивном стиле здание «Известий»; здесь же, на Страстной площади находится редакция «Рабочей Газеты», а в старом барском особняке «Коммунистический университет трудящихся Востока». Вниз по Тверской: здание Моссовета (б. дом генерал-губернатора, арх. Казаков XVIII в.) с флигелем по переулку, современной постройки (1930 г.). В октябре 1917 г. здесь находился Военно-Революционный Комитет, руко-

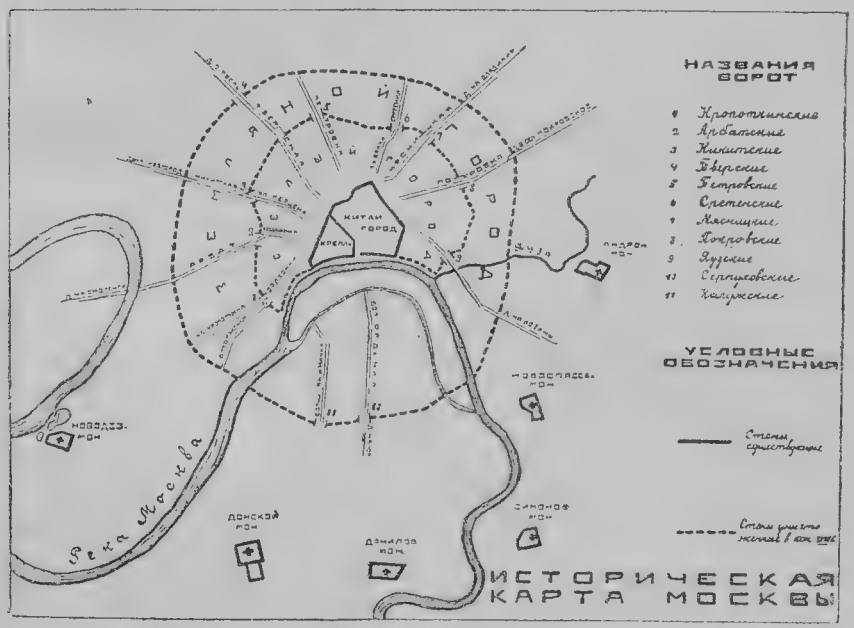

водящий центр октябрьского восстания. Вокруг на площади были поставлены артиллерийские орудия, которые помогли отразить наступление юнкеров. Памятник Революции с выгравированным на бронзовых досках текстом нашей конституции. Напротив строгое и несколько суровое здание Института Ленина (арх. Щусев), где идет научная работа над изучением его трудов и его деятельности. Вниз, по Столешникову пер. на углу Б. Дмитровки, влево, находится МК партии, далее по оживленной центральной улице Петровке. В д. 5 — театральная касса; далее, на углу Кузнецкого моста, занимающий почти целый квартал, крупнейший в СССР, розничный универсальный магазин Мосторга. Свердловская пл., б. Театральная. Великолепное в классическом стиле, здание Большого театра (гос. акад. оперы), старейший драматический Малый театр, театр 2-го «МХАТ». Красивые скверы, с фонтаном раб. Витали, видна стена и здание Китай-города. В Октябрьские дни на площади шли напряжен бои с белогвардейцами, укрепившимися в громадном здании б. гостин. «Метрополь»; об'единенными усилиями, красногвардейцы Сокольнического и Бауманского районов берут 2 ноября штурмом «Метрополь», после четырех дней артиллерийского обстрела (Свердловская и Охотный, тр. 1, 3, 4, 6, 10, 11, 17, 18, 27, 29, 34, авт. 1, 4, 5, 6, 7, 10).

б) Охотный — Красная пл. В Охотном, на углу Б. Дмитровки «Дом союзов» (здание МОСПС), где происходят профсоюзные с'езды, союзные и международные. В здании (б. Дворянское собрание) красивейший зал Москвы. В нем в 1924 г. стоял гроб В. И. Ленина. Рядом со зданием МОСПС в глубине дворов — дома XVII в. боярина Троекурова и любимца Софьи — князя В. В. Голицина. Напротив «Охотный ряд» — с с'естными кооперативами и государственными лавками. Через Воскресенские ворота XVII в. — на Красную площадь, место торжественных (Октябрьские дни, 1 мая) и траурных (похороны Ленина и др. вождей) демонстраций московского пролетариата. В центре Красной площ. «Мавзолей Ленина» (арх. Щусев), где покоится набальзамированное тело В. И. в застекленном гробу. В 1917 г., Красная пл. с 25 октября занята и укреплена юнкерами, как и вся прилегающая часть города; упорными многодневными боями, стягивая белых в кольце своих отрядов, красная гвардия захватывает площадь и при помощи бомбометов и полевой артиллерии готовит штурм Кремля. Когда 31 октября Военный Революционный Комитет ввел в бой тяжелую артиллерию с Воробьевых гор, юнкера капитулировали; контрреволюция сдалась 2 ноября, и Кремль, последний оплот белогвардейцев, перешел в руки победившего пролетариата.

Вдоль кремлевской стены могилы бойцов Октябрьских дней в Москве, могилы революционных вождей — Свердлов, Дзержинский и другие — в т. ч. иностранцев (Джон Рид). Урны с прахом помещаются в замурованных нишах стены. За стеной большое здание с куполом и развивающимся над ним красным флагом — здание Правительств РСФСР и СССР.

На северном конце Красной площади находится Гос. Исторический музей с большими коллекциями по первобытной культуре и русской истории; при музее библиотека исторических книг и читальный зал. С юга Красная площадь замыкается собором Покрова на Рву, или Василием Блаженным, построенным в память взятия Казани — 1556—58 гг. русскими архитекторами Бармой и Постниковым, в кирпиче и камне создавшими удивительной красоты здание, план и формы

которого заимствованы в основном из русского деревянного зодчества. В Московской Руси Красная площадь была главной торговой площадью столицы с торговыми рядами — современные ряды построены в 80-х годах XIX в. — и «лобным» местом — теперешнее построено в 1821 г. Против рядов находится памятник Минину и Пожарскому (1821 г., раб. Мартоса) в классическом стиле.

§ 4. Маршрут 2. Рабочий район Москвы. Пресненская застава. Тр. 1, 16, 22. Авт. 4, 7, 8. От площади лучами расходятся улицы: Красная Пресня (улица соединяющая заставу с городом) и Звенигородское шоссе (ее продолжение) — исконный торговый путь на Новгород через Звенигород; правее Звенигородского шоссе — Воскресенская ул. — дорога в г. Воскресенск; перпендикулярно Красной Пресне, пересекая площадь, — Пресненский и Трехгорный валы — отрезок Камерколлежского вала (таможенная граница в 1742 г.). Площадь — торговый и транспортный узел района. Выделяются универсальный рынок «Коммунара» (1928 г.) и Универмаг (1928 г.). По Красной Пресне: почта и сберегательная касса, об'явление тут же о приеме подписки на все газеты и журналы, книжный магазин Госиздата, клуб в б. церкви, ряд магазинов «Коммунара» — раскрывают значение улицы и напоминают о современной экономической и культурной политике по отношению к рабочей окраине. В Большой Трехгорный пер. Среди жилых домов, типичных для дореволюционного строительства, выделяются налево школа семилетка, направо школа фабзавуча, дальше—пионердом. Влево по Большевистскому пер.: налево за забором—сад об'ед. клуба Красной Пресни, направо красный дом — коммуна рабочих Трехгорной м-ры. Дальше, Средний Трехгорный пер., где направо д. 11, опять дом-коммуна рабочих Трехгорной м-ры, а напротив больница Мосздравотдела (б. фабричная). Переулок выводит к б. церкви Николы на Ваганькове. Ц. в настоящее время использована для культурных нужд района. С холма открывается широкий вид на Москву (Москва-река, Брянский вокзал, левее — Дорогомиловский мост, трубы ф-к Красной Розы и др.), Шаболовские радиомачты, правее — колок. Новодевичьего м-ря). На переднем плане, непосредственно под холмом — ткацкий корпус Кр.-Пресненской Трехгорной м-ры, из которого доносится до нас шум машин. Направо от церкви белый дом особняк, за ним другой, с элементами феодальной замковой архитектуры — тот и другой б. дома владельцев ф-ки Прохоровых. Ф-ка основана в 1799 г. В настоящее время на ней работают 7 тыс. рабочих и служащих. По Трехгорному пер. во двор б. Прохоровского особняка, где фабричный клуб. При нем библиотека, работают кружки: драматический, кройки и шитья, радио, физкультуры и друг.; совпартшкола; зал для собраний, спектаклей, лекций на 250 чел. В другом б. особняке Прохоровых — ясли на 170 детей. Среди рабочих спален-казарм, окружающих усадьбу, выделяется только что отстроенное здание театра на 1 400 зрителей.

Вниз мимо пожарного депо на Нижне-Пресненскую ул., вдоль которой вытянулись корпуса Трехгорной м-ры и на Студенецкую ул. Справа двухэтажные деревянные оштукатуренные дома однородной окраски, за ними четырехэтажные однотипные кирпичные здания, еще дальше и в стороне здания в лесах, строящиеся. Это новый рабочий поселок.

С домами нового типа резко контрастируют рабочие дома дореволюционного времени, которые доживают свой век то тут, то там.

сдаваясь под натиском нового строительства. Отметим ряд учреждений обслуживающих поселок.

Только что отстроенный универмаг, ясли на 200 ч., механизированная столовая-кухня (в день около 8 000 обедов, стоимостью для членов кооператива 30 и 20 к.); при ней телефон автомат и парикмахерская; по Смитовской ул. 2 детских сада (Коммунара и Жилкооперации), прекрасная школа им. 1 пионерслета на 1 500 детей, домовый клуб, общественная механизированная прачечная при мусоросжигательной станции, тепловой энергией которой прачечная пользуется.

Прибавим сюда линии автобусов № 7 и 8, электричество, водопровод, канализацию, замощение улиц и мы увидим, как широко поставлено обслуживание поселка. Смитовским пер. пройдем к скверу, разбитому после революции на месте Камерколлежского вала (проблема зеленых насаждений в современном городе, на окраине в частности) - вправо остаются рабочие казармы дореволюционной стройки, влево - стадион Красно-Пресненской Трехгорной м-ры, место культурного отдыха рабочих района.

Памятник в сквере с надписью «Героям 1905 года» напоминает о славном революционном прошлом Красной Пресни, которая в декабрьские дни 1905 г. являлась центром особой рабочей республики. Отрезанная от остального города и укрепленная баррикадами, она 10 дней выдерживала борьбу с правительственными войсками, в 20 раз количественно превосходившими рабочие боевые дружины. И только под перекрестным огнем артиллерии (поставленной за Ваганьковским кладбищем и за рекой у Брянского вокзала) пылая со всех сторон пожарами, Пресня сдалась. Полковник Мин, вызванный с гвардией из Питера и руководивший «осадой» Пресни жестоко ее разгромил, а часть захваченных им дружинников была им расстреляна во дворе Трехгорной м-ры (в 1923 г. рабочие м-ры поместили там мраморную мемориальную доску). Особенно ненавистно было царским опричникам «гнездо крамолы» — мебельная фабрика Шмидта (возле Горбатого моста, теперь—Мост 1905 г.) от нее остались лишь обгорелые развалины. Теперь на этом месте памятник и сквер.

§ 5. Маршрут 3. Происхождение и рост Москвы. От Москворецкого моста (тр. А, В, 1, 11, 16, 26, 31, 33, 25; авт. 4) по Софийской наб. к Фалеевскому пер., оттуда прекрасно виден весь Кремль. Кремль стоит на холме левого берега р. Москвы при впадении в нее р. Неглинки (в набережной около Каменного моста видно отверстие трубы, по которой течет Неглинка). В ю.-з. углу холма и была построена Юрием Долгоруким в 1156 г. деревянная стена «города». Город рос на восток по холму, расширялась территория, сосновые стены заменялись дубовыми, затем каменными. Каменная стена, которая видна, строена при Иване III итальянскими мастерами в 1485 — 95 гг. Стена служила для защиты от соседей феодалов, от татар и для захвата торгового пути по р. Москве; поэтому южные стены и спускались к самой реке. К концу XVII в. Кремль — богатая усадьба царя-вотчинника; ю.-з. угловая башня — Водовзводная поднимала иноземной машиной воду из р. Москвы на хозяйственные нужды царской усадьбы. Невдалеке — розовая одноглавая церковь Благовещенье, «что на житном дворе». Левый большой флигель дворца — теперь «Оружейная палата» — музей прикладного искусства мирового значения — и часть территории дворца занимали палаты «кормовая», «хлебная», «сытная» (ведавшая напитками — главным образом выделкой квасов). Слуги и ремесленники, работавшие на царскую усадьбу, жили «слобо-

дами» в самой Москве — хамовная (ткачи), конюшенная, поварская, кречетниковская, серебряная и др., давшие названия многим улицам и переулкам города. Казарменная масса Большого кремлевского дворца (1849 г. арх. Тон) занимает место старинных дворцовых построек, из которых уцелели очень немногие: видна Грановитая палата (1491 г.). В Кремле, прямо, группа соборов, в глубине монументальный и простой Успенский собор — произведение итальянца Аристотеля Фиораванти, исторический памятник экономического и политического роста Москвы XVI в. и ее торговых и культурных связей с Византийским востоком и Европейским западом. Влево — Благовещенский собор (1489 г. — мастера псковичи и новгородцы) с чудной живописью иконостаса (А. Рублев и ученики); вправо Архангельский (1509 г. итальянец Алевиз) с могилами московских князей и царей. Далее колокольня Ивана Великого — 75 м вышины, строена в 1600 г. при Годунове русскими мастерами. От Архангельского собора вправо шло здание «приказов». Таким образом, Кремль был крепостью, усадьбой царя-помещика, религиозным и политическим центром Московского государства.

В Октябрьские дни Кремль был узлом борьбы. В начале восстания он был в руках красного 56 пехотного полка; на предложение юнкеров сдаться полк неоднократно отвечал отказом. Но 28 октября утром, когда Кремль был окружен сплошным кольцом белогвардейцев, и солдаты, замученные 4-дневными дежурствами, потеряли последнюю надежду получить смену, не имея даже телефонной связи с Военно-революционным комитетом — полк сдался. Юнкерами был обещан полку свободный выход из Кремля; но вместо того, когда солдаты уже обезоруженные выстроились на Сенатской (теперь Каляевская в память Ив. Каляева, бросившего здесь бомбу в Сергея Романова) площади, они были расстреляны юнкерами, а оставшаяся часть — арестована. В Малом (Николаевском) кремлевском дворце поместился штаб юнкеров; сюда то направила снаряды тяжелая артиллерия с Воробьевых гор и, заставив юнкеров сдаться, решила победу пролетариата. Теперь Кремль административный центр Москвы, столицы РСФСР и СССР. В нем находятся ВЦИК и ЦИК, Совнарком СССР и РСФСР. В Большом кремлевском дворце происходят с'езды партийные и союзные.

В наши дни на месте б. монастырей Вознесенского и Чудова и М. Николаевского дворца строится военная школа (арх. Жолтовский).

По набережной к Москворецкому мосту, перейдя ул. Балчуг (татарское слово — топь), у решетки набережной — вид на Китай-город. Стены строены в XVI в Петроком Малым на средства посадских людей, прямо — зеленые крыши здания (теперь МОНО) наз. «Мытный двор», место «мыта» — таможни, где облагались пошлиной привезенные рекой и гужом товары и отбирались «на государя» товары, которыми монопольно торговал этот первый купец своего государства. Река была полна лодок с товарами. Через мост вправо, за стеной Китай-города видно громадное белое здание — Дворец Труда, где помещаются ЦК всех союзов и Профинтерн. Здание построено в XVIII в. для Воспитательного дома из кирпича разобранной стены, которая шла до теперешнего Устьинского моста. За мостом видно устье р. Яузы, по которой шли товары на р. Клязьму. Далее (1 км) выделяется высокий левый берег Заяузья в Земляном городе, заселенный некогда торговым и ремесленным людом.

На правом берегу р. Москвы здание Центр. электр. станции. МОГЭС, дающей эл. энергию Москве. Провода, перекинувшись через реку, несут электрическую энергию с торфяных болот Богородского и Егорьевского уездов (100 — 125 км) и подмосковного угля (из Каширы — 100 км).

§ 6. Маршрут 4. По Китай-городу. (тр. 1, 16, 24, 31, Д). Ильинка — улица банков и оптовых торговых операций в настоящем и в далеком прошлом. Угловые здания, выходящие на Красную площадь, б. Верхние и Средние ряды (ныне помещается ГУМ и 2 дом Реввоенсовета) занимают место старинных рядов, существовавших уже в XVI в. при Грозном. Далее на правой стороне — в классическом стиле XVIII в. Гостиный двор на месте древнего Гостиного двора — место оптовой торговли средневековой Москвы. Напротив застроенная торговыми помещениями (XIX в.) ц. Ильи, давшая название улице. Далее (вправо) здание б. биржи, где развернута интересная выставка наших экспортных товаров. Наискось (дом 5) пятиэтажный дом б. Троицкого монастыря. Это владение и ряд следующих по левой стороне в XVII в. были заняты подворьями крупных монастырей-банкиров и торговцев своей эпохи. На площади Госплан СССР. По Ильинке дом 9 — Наркомфин СССР и Наркомфин РСФСР — дом 14. Далее ряд банков. Дом 21 — Наркомрабкрин СССР и РСФСР и ЦКК партии. По левой стороне превосходное барокко конца XVII в., ц. Николы Б. Крест, строенная архангельскими «гостями» Филатьевыми и отражающая огромное западное влияние на быт допетровской Москвы. Стены Китай-города реставрированы в 1926 г. с «нижним боем» в особых нишах и крытыми переходами. Здесь на Старой площади — ЦК партии и ЦК ВЛКСМ. Дом 5/8 — Наркомзем, дом 6 — Наркомтруд СССР и РСФСР. Б. Черкасский пер. — место оптовой текстильной торговли в дореволюционной Москве, в значительной степени и в настоящее время. Дома 15 и 17 — правление Центросоюза РСФСР и СССР, об'единяющего всю потребительскую кооперацию страны. Дом 4 Госплан РСФСР. В угловом на Никольскую доме (№ 1) — подземные склады (зайти во двор). Через Лубянскую площадь на Мясницкую (теперь 1 мая) — улицу тяжелой индустрии получившую и сохранившую этот характер с половины XIX в. Интересны вывески и витрины, рисующие Москву как всесоюзный торговый центр. На углу Мясницкой и площади бесстолпный храм XV в. Гребневской Б. М. — в память покорения Новгорода. Дом 1 — Высшее научн.-техн. управление ВСНХ. Дом 13 — Государственный институт журналистики — Вуз, созданный эпохой революции. Дом 20 — редакция органа СТО «Экономическая Жизнь». Дом 21/8 — Высший художественный Ин-т, б. Уч. живописи, ваяния и зодчества, давший стране много больших художественных сил. Дом 26 — почтамт с огромным залом операций. Мясницкие ворота — на месте стены Белого города, — междугородской телефон.

§ 7. Маршрут 5. Москва — культурный центр. От Охотного ряда (тр. 3, 4, 18, 27, 34) по Моховой — в древности здесь по правому берегу р. Неглинки было моховое болото — улице книжных магазинов и университета (теперь ряд научно-педагогических институтов). Университет основан в 1755 г. Первые годы его работы связаны с именем Ломоносова: памятник перед зданием «Старого» университета. В XIX в. университет имел исключительное значение в культурной жизни Москвы, долгое время являясь единственной общеобразовательной высшей школой Москвы, сосредоточившей в своих стенах крупные научные силы. Здание «Нового» ун-та — одно из кра-

сивейших зданий Москвы — арх. Казаков и Д. Желярди, стиль ампир, с восхитительным круглым «актовым» залом. Перед «Новым» ун-том памятник его питомцам — Герцену и Огареву (невдалеке, у Никитских ворот, пам. К. А. Тимирязеву, профессору ун-та, «ученому и борцу»).

С конца XIX в. университет связывается с борьбой против самодержавия, являясь центром либеральной оппозиции. В период первой революции здесь собирались многотысячные митинги, разнообразные конференции, партийные собрания. Перед днями октябрьских «свобод» 15—16 октября университет в течение суток был осажден правительственными войсками и служил перевязочным пунктом так же, как и в день похорон т. Баумана, когда возвращавшиеся демонстранты были обстреляны казаками на углу Моховой. В декабрьское восстание в здании его — снова перевязочный пункт.

Налево по Моховой здание манежа (1817) — инж. Бетанкур и арх. О. И. Бове, сейчас гараж. После подавления декабрьского восстания 1905 г. манеж — временная тюрьма с сотнями арестованных участников восстания. Напротив манежа, на Воздвиженке, помещается Коминтерн, на углу Воздвиженки и Моховой — приемная председателя ВЦИК М. И. Калинина. За кремлевской стеной выделяется здание зеленого цвета — Потешный дворец XVII в. — место рождения русского театра. Следующее угловое владение — Центроархив. Здесь на месте сада строится грандиозное здание Ленинской библиотеки. Библиотека в настоящее время помещается в Пашковском доме — б. Румянцевский музей, — удивительно легком и изящном здании, построенном неизвестным архитектором в конце XVIII в. в стиле, переходном к классицизму. Дом 6 — Институт библиотековедения. Налево видны стены Кремля с Боровицкими воротами; в этой юго-западной части Кремля зародилась в XII в. Москва. Уг. Знаменки — ц. Николы Стрелецкого — район стрелецкой слободы XVII в. По Волхонке д. 12 на месте бывшего в XVII в. Колымажного двора — Музей изящных искусств с знаменитым Голенищевским собранием египетских древностей, слепками скульптур античной и других эпох, собранием западной живописи XVII — XVIII вв. и кабинетом гравюр. Дом 14 — Коммунистическая академия при ВЦИКе СССР с институтами мирового хозяйства, советского строительства, высшей нервной деятельности, секциями научной методологии, права и государства, курсами марксизма. Сзади музея ул. Маркса и Энгельса. Дом 5 — Институт К. Маркса и Ф. Энгельса при ВЦИКе СССР. Волхонка дом 18 — Российская ассоциация научно-исследовательских институтов общественных наук. Напротив массивное и безвкусное здание Храма Спасителя, построен в 1839 — 82 г. (арх. Тон) как памятник 1812 г. С крыши хороший вид на Кремль и Замоскворечье. Кропоткинские, б. Пречистинские ворота — в прежней стене Белого города. По ул. Кропоткина. Дом 12/2 один из лучших памятников Московского ампира — теперь Музей игрушки; во дворе хорошо сохранившийся дом XVII в. — боярина Салтыкова — выходит в Чертольский пер. Дом 14 — Хамовнический район, ОНО которого руководит культурной жизнью района. Дом 16 — «Дом ученых» — ЦЕКУБУ. Напротив — Толстовский музей. Трамваем (34) мимо Военной академии РККА им. Фрунзе (дом 19) помещ. в барском особняке конца XVIII в. — на Девичье поле. Скверы с пам. Л. Толстому, клиники I М. И., вблизи Б. Пироговская 1 — здания институтов Нар. Образ., 2 Мед. и Хим. Фармац., напротив Академия коммунистического воспитания им. Крупской. Девичий проезд 8 — Центр. дом пионеров Хам. района — один из первых в Союзе. Плющиха 64 — рабочий клуб «Красный Каучук».

§ 8. Достопримечательности Москвы, не вошедшие в маршруты.

Строительство новой Москвы. Окраины Москвы за годы революции совершенно преобразованы (см. § 4) и достаточно проехать до конечной остановки любого трамвая или автобуса, идущего к окраинам города, чтобы очутиться в новой Москве. Отметим несколько особенно выразительных пунктов как на периферии города, так и в центре. 1) Район Усачевской ул., близ Девичьего поля (тр. 34, 17, авт. 5): дома для рабочих, студенческое общежитие, школьное здание, построенное (1930 г.) на деньги от займа Моссовета, механическая прачечная, универмаг. 2) Б. Калужская ул. (тр. 7 и 26), Институт Нефти (ГИНИ), вблизи на территории нового кладбища б. Донского м-ря — крематорий. Несколько дальше на Хавской ул. (авт. 10) первый дом коммуна; часть дома занята индивидуальными квартирами, часть — собственно коммуна — 230 жилых ячеек в 1, 2 и 3 комн. площадью в 9 и 14 кв. м; в доме: ясли, детский сад, столовая, клуб, солярий. 3) Ленинская сл. Пролетарского района (тр. 16, 23) — район заводов тяжелой индустрии (в том числе первый в Москве автомоб. завод «Амо»), рабочие дома, баня (1930 г.) с огромным бассейном для плавания (25 м × 12 м), Теплотехнический институт, изучающий вопросы теплового хозяйства и обслуживающий теплофикацией ряд заводов и зданий района. 4) Крупнейший в СССР Электролитный завод в Баумановском районе с образцово поставленной силами общественности завода рабочей столовой (Генеральная ул. 1/3 — тр. 5 и 22). 5. По Красносельской ул. 9 (тр. 4, 10) механизированный хлебозавод № 4, вблизи рабочее жилищное строительство и на ул. Русакова Клуб коммунальников им. Русакова—очень интересен и в архитектурном отношении. 6) Электрифицированные пригородные поезда Северной ж. д. Вокзал на Каланчевской пл. тр. 4, 6, 10, 22, 34, 7. По ленинградскому шоссе (тр. 6, 12, авт. 1, 6) дом фабрика кухня МОСПО № 1 — с громадной столовой для рабочих района и отпуском обедов на дом. Несколько дальше по шоссе крупнейший спортивный стадион Москвы «Динамо», площадью в 24 га и вместимостью до 25 000 ч.

Памятники и архитектура. Гоголю — раб. Андреева, близ Арбатских ворот; Достоевскому — раб. Меркулова, Цветной бульв.; Первопечатнику Федорову — раб. Волнухина, Театральный пр., близ площ. Свердлова (б. Театральная); Н. И. Пирогову у клиник на Дев. поле.

XVI — XVII века. Ц. Грузинской Б. М. (1628) — музей Симона Ушакова с его живописью в Китай городе; Николы в Столпах (XVII в.) в Армянском пер., Николы в Пыжах (1647) на Б. Ордынке; Григория Неокесарийского с иконами Ушакова (1679); Николы в Хамовниках (1686); дом дьяка Аверкия Кириллова (XVII — XVIII вв.) на Берсеньевской набережной (пом. Гос. реставрационные мастерские); дом. боярина Салтыкова — во дворе Музея игрушки.

Барокко. Ц. Воскресения в Кадашах (1687) в Кадашевском пер. на Б. Ордынке; Успенье на Покровке, строена «Петрушкой Потаповым с братией» (1696 — 1699); Сухарева башня (1692 — 1701); Меньшикова башня или ц. Архангела Гавриила — арх. Зарудный (1704 — 1707) на дворе почтамта — Чистые пруды; ц. Иоанна Воина (1708 г.) по б. Якиманке; ц. Никиты Мученика (1751) на Басманной.

Классицизм. Дворец Разумовского (1790 — 1793) арх. Казакова на Гороховом поле, Голицынская больница (1796 — 1801) — арх. Казаков, Б. Калужская ул.; ц. Большое Вознесение (кон. XVIII, нач

XIX в.) у Никитских ворот. В ней венчался Пушкин; Больница им. Склифассовского (арх. Гваренги) на Сухаревской площади.

Ампир. Дом б. Гагарина (1817) — арх. О. И. Бове, на Новинском бульваре; дом Госбанка (1819) — арх. Д. И. Желярди; Ц. Всех скорбящих радости на Б. Ордынке арх. Баженова (колокольня — 1770 г.) и арх. Бове (XIX в.).

Современные архитектурные течения. 1) Ряд павильонов «Парка культуры и отдыха». 2) Телеграф на Тверской, дом 15. 3) Дом Госторга на Мясницкой, дом 34. 4) Здание клуба «Красный каучук» на Девичьем поле (Плющиха, 64). 5) Клуб коммунальников им. Русакова на Стромынке. 6) Здание почты и телегр. Бауман. р-на — ул. Покровского б. и Казарменного пер. 7) Клуб «Красный Текстильщик» на Якиманской наб.

Пейзажи Москвы. 1) С крыши дома Моссовета—Б. Гнездниковский пер., близ Страстного монастыря: общий вид Москвы на фоне ее географического пейзажа. 2) С крыши храма Спасителя: Кремль с птичьего полета, Хамовники, Замоскворечье и др. районы Москвы. 3) С Воробьевых гор у остановки тр. № 7: на переднем плане Новодевичий м-рь, Хамовнический район, дальше Кремль и некоторые другие районы города. 4) С паперти ц. Никиты что у Заяузьи, на ул. Володарского — б. Вшивая горка, тр. 2, 15, 16, 27: Кремль Замоскворечье, долина р. Москвы. 5) С «гульбища» трапезной в Симоновом м-ре: речной и жел.-дор. транспортный узел Москвы, Замоскворечье, Рогожско-Симоновский район, прилегающие к нему поля и деревни, вдали Кремль.

Места гулянья. 1) Парк культуры и отдыха (тр. Б). 2) Воробьевы горы (тр. 7): вид на Москву, Красный стадион, купанье и катанье на лодках по Москве-реке. 3) Сокольники—большой сосновый парк, пруды (тр. 4, 6). 4) Петровско-Разумовское: хороший парк, пруд, барочная церковь XVIII в. В Петровско-Разумовском помещается с.-х. академия им. Тимирязева (тр. 12). 5) Парк Останкина (§ 12).

План осмотра Москвы. 2 дня. 1-й день — утро: Музей революции, уличный маршрут № 1; после обеда Парк культуры и отдыха; 2-й день — Третьяковская галлерея, уличный маршрут № 3; после обеда: Зоологический парк и уличный маршрут № 2.

5 дней. 1-й день — утро: маршрут № 1. После обеда Парк культуры и отдыха. 2-й день — утро Музей революции. После обеда маршрут № 2. 3-й день утро — Третьяковская галлерея и маршрут № 3. После обеда Зоологический парк. 4-й день — поездка в одну из подмосковных — §§ 9, 10, 11, 13. 5-й день — маршрут № 5 и Музей изящных искусств. После обеда прогулка по вновь застраивающимся районам или посещение Дома крестьянина или одного из рабочих клубов.

ОКРЕСТНОСТИ МОСКВЫ.

§ 9. «Зеленый город» — обширный лесной массив в 30 — 40 км от Москвы по Северной дор. (пл. Братовщина и Правда), где в настоящее время создается новый социалистический город-здравица для трудящихся столицы. Прокладываются гудрированные шоссе, строятся дома отдыха как однодневные, так и на более продолжительное время и ряд культурно-просветительных учреждений. На р. Скалбе устраивается обширная запруда — место купанья и водного спорта. Хозяйство входящих в территорию Зеленого города селений перестраивается на коллективных началах и приобретает уклоны огородно-плодово-молочный и мелко-животноводческий. В ближайшее время «Зеленый город» бу-

дет обслуживаться электрифицированной ж. д. (Северный вокзал на Каланчевской пл.) и автобусами по гудронированному Ярославскому шоссе.

§ 10. Загорск (Сергиев) (21 563 ж.) интересен в двояком отношении: своими исключительными историко-художественными памятниками (б. Троицко-Сергиевская лавра, ныне Гос. музей) и как современный центр кустарного игрушечного и художественно-столярного производства. Основанный в лесной глуши (XIV в.) м-рь в течение веков вырос в крупнейший церковно-феодальный центр с огромным хозяйством и прекрасно оборудованной крепостью. В середине XVIII в. лавра по количеству крепостных душ, которыми владела (106 000), занимала первое место среди земельных собственников России, ее торговые конторы находились в 40 городах и бесчисленные суда передвигали монастырские товары по всем речным путям до Архангельска от Астрахани.

Современный город возник из сел и слобод, которыми постепенно оброс м-рь, и память о начальном периоде своего существования город до сих пор хранит в названиях многих улиц (в то же время названия древних сел и слобод: Клементьева, Кукуева, Штатная, Рыбная и др.).

При выходе с Вокзальной ул. к мосту через р. Кончуру открывается широкий вид на б. лавру и прилегающую к ней центральную часть города. Архитектурный пейзаж лавры производит необыкновенно цельное и законченное впечатление. По-особому хорош вид на древний монастырь-крепость с восточной стороны, с ж.-д. насыпи. Местность, расстилающаяся по другую сторону ж.-д. полотна, воскрешает в памяти пейзажи в картинах Нестерова и Васнецова.

Кроме первоклассных памятников зодчества разных эпох, в Сергиевском гос. музее можно осмотреть богатейшие собрания живописи и предметов декоративного искусства (шитье, древне-русская книга, изделия из золота и серебра, резьба по дереву, камню, кости и металлу), среди которых многие, особенно XIV — XVI вв. по высокой художественности и тончайшей технике имеют мировое значение.

В 3½ км от города (итти по Б. Вифанке, теперь Комсомольской ул., затем лесом) находится б. монастырь Вифания. В стенах самой лавры помещается краеведческий музей, дающий представление о б. Сергиевском уезде.

С кустарным игрушечным производством, существующим в городе и дер. Богородской (18 км от города) более 200 лет, а также с художественно-столярным промыслом, сравнительно недавнего происхождения (центр его — город и Абрамцево), можно познакомиться по богатым коллекциям Кустарного музея (Московск. ул. — Школа кустарного ученичества), в кустарно-промышл. артели (Вокзальная ул.), где на складе по будням кустарные изделия и продаются, а также в районе Абрамцева (3 км от ст. Хотьково, Сев. ж. д.).

В музее-усадьбе **Абрамцево** (имении сначала писателя С. Т. Аксакова, позднее известного мецената С. И. Мамонтова) имеется интересное собрание предметов самобытного крестьянского искусства (резные и раскрашенные деревянные изделия), а рядом находится художественно-столярная мастерская, изготовляющая известную «Абрамцевскую» мебель и другие художественно-столярные изделия.

§ 11. Коломенское-Дьяково. От конечного пункта трамвая № 19 по шоссе ½ км до участка б. дачи худ. Верещагина. Исключительная панорама Москвы, ее громадные размеры, характер стройки, обилие

исторических памятников (форты Москвы — м-ри Симонов и Данилов). Путь пересекает провод Каширской электростанции. Далее шоссе и проселком 2 км к воротам царской усадьбы XVII в. — превосходному музею архитектурных памятников и предметов быта XVI и XVII вв. Шатровая церковь Вознесения (1531) и в ½ км Дьяковская ц. Иоанна Предтечи (1529) — первые церкви, строенные русскими каменьщиками в стиле русского деревянного зодчества («отец и мать» ц. Василия Блаженного). Интересна «Соколиная башня» и гражданская стройка XVII в. (в ней музей). Кругом сады, разведенные при царской усадьбе еще в XVII в. Прекрасный моренный ландшафт долины р. Москвы с ее лугами, теперь возделанными под огороды. В ½ км от Дьякова за дорогой — городище: место древнейшего поселения у речной долины, ½ км далее — хорошие юрские отложения. В реке купанье.

§ 12. Архангельское. 14 км от ст. Павшино Балт.-Бел. ж. д. «подмосковный Версаль» — усадьба, Н. Б. Юсупова, воспетая Пушкиным в оде «Вельможа». Обширный деревянный дом-дворец с музеем бытового характера, рисующим вельможное барство рубежа XVIII — XIX вв. Прекрасный французский парк, в который идет из дома красивая терраса с мраморными статуями.

Мураново — музей им. Тютчева в 4 км от платф. Ашукинская, Северных ж. д. Небольшой деревянный помещичий дом первой половины XIX в., перед домом пруд, рядом парк с отличными липовыми аллеями. Усадьба принадлежала поэту Баратынскому, а затем известному славянофилу И. С. Аксакову, женатому на дочери поэта Ф. И. Тютчева. Музей дает представление о помещичьем быте XIX в. и имеет много материалов по Баратынскому и Тютчеву.

Кусково — ½ км от ст. Кусково, Нижегор. ж. д., с музеем-дворцом б. Шереметьевых XVIII в. и большим парком с прудами и павильонами.

Останкино (тр. 14)—музей-дворец б. Шереметьевых, где был в начале XIX в. один из лучших крепостных театров того времени. За усадьбой обширный парк.

§ 13. Шатурская государств. районная электр. станция (ШАГРЭС) расположена близ раз'езда «Черное Озеро» на 126 км Московско-Казанской ж. д. При станции поселок. Гостиниц нет. Одна столовая (с буфетом) и ряд продуктовых палаток. В настоящее время посещение станции для осмотра лишь организованным порядком — экскурсиями. Обычно отдельный вагон к поезду (18 ч. 25 м.), в котором экскурсанты проводят ночь на раз'езде «Черное Озеро». Утром пешком на осмотр станции (в 1,5 км). Обратный поезд ночью; приход в Москву к 6 ч.

Местонахождение станции определилось наличием больших запасов торфа. (Массивы: Шатурское болото, Кобелевский и Туголесский бор). Запас залежей около 70 млн. тонн (при нагрузке станции в 100 тыс. квт и числе часов работы в году — 4 000, запаса хватит на сто лет). Добыча торфа машинно-формовочная и гидроторф. Станция располагает большим количеством воды. Водный бассейн — 5 озер. Из них наиболее глубокое Черное. Станция расположена на стыке 3 озер. ШАГРЭС входит в систему электроэнергии Москвы и подмосковья, а также питает энергией районы Владимира и Гуся Хрустального Ивановской области, имеет ясно выраженный характер мощной централи большого промышленного района, который сообщен ей с самого начала постройки, и представляет собой одну из тепловых станций на местном

малоценном топливе (торфе), являющихся разрешением одной из кардинальных проблем социальн. строительства.

ШАГРЭС — первая мощная станция, доказавшая возможность экономического сжигания торфа в большом количестве, дающем возможность иметь компактную и мощную станцию. К проекту станции было приступлено в 1922 г. В 1925 г. была пущена в работу 1-я очередь станции. В окончательном виде станция достигнет мощности 136 тыс. квт. в 4-й очереди. Оборудована станция по последнему слову техники. Ручной труд сведен до минимума. Топливоподача в бункера совершается по эстакаде, на которую вагонетки попадают путем сцепки к бесконечному канату. Эстокад две, по второй вагонетки спускаются (в будущем три). Торф с болот может попасть в бункер без промежуточной перегрузки. Запасный склад у станции на 145 000 тонн торфа.

Шлако- и золоудаление совершается вручную вагонетками, выкатываемыми из зольного помещения (на уровне земли), и вывозимыми за пределы станции паровозной тягой. При станции повысительные подстанции: 1) на 38 тыс. вольт для Гуся-Хрустального, 2) на 115 тыс. вольт для Москвы. Последнюю подстанцию следует отметить как открытую подстанцию (по взаимному расположению аппаратуры), обнесенную стенами и крышей. Котельная ШАГРЭС — лучшая по результатам эксплоатации в СССР. Цифра с'емки пара, теплового режима работы — так наз. рекордные. Установка хорошо и быстро регулируется, снабжена хорошими контрольными приборами, и условия работы обслуживающего персонала хороши, последнее обстоятельство бросается в глаза при посещении. Шатурская станция в целом — одно из крупнейших достижений социальн. строительства.

§ 14. Звенигород — Воскресенск.

За Звенигородом и его окрестностями давно установилась слава одной из красивейших местностей подмосковной полосы.

Станция ж. д. находится у самых ворот усадьбы Введенское. С береговой кручи в парке открывается вид, исключительный по красоте и широте горизонта. Москва-река, к которой ведет крутой, свободный от деревьев спуск — на переднем плане; дальше за рекой высокий холм звенигородского «Городка» с древним собором; направо от него — живописно раскинувшийся город, налево, в зелени — стены и купола Саввин-Сторожевского монастыря, а еще дальше, во все стороны, насколько глаз хватит, — обширные пространства лугов и лесов. Мягкая красота звенигородской природы отражена в произведениях многих художников (Коровин, Левитан, Переплетчиков, Якунчикова и др.).

Сначала центр Звенигородского удельного княжества (памятником этого периода является «Городок», земляной кремль звенигородского удельного князя), Звенигород позднее для молодого формировавшегося московского государства играл роль заслона, прикрывавшего торговый путь по Москве-реке и принимавшего на себя удары со стороны Литвы и Польши. Земляной кремль для этого назначения был уже недостаточен и царь Алексей Михайлович превращает Саввин-Сторожевский м-рь, возникший к концу XIV в., в 2 км к западу от города, в крепостную твердыню, используя его положение на высокой горе с крутым скатом к Москве-реке и речке Разводне. Древнее название монастыря: «Саввин монастырь, что на сторожах».

Путь в город из усадьбы Введенское идет мостом через р. Москву, потом д. Игнатьевой, почти слившейся с городом. В д. Игнатьевой можно познакомиться с кустарным производством музыкальных ин-

струментов (домры, балалайки и пр.) и трикотажных изделий и колхозом молочного направления хозяйства.

Древнейшая часть города — западная, расположенная около «Городка». Идя по направлению к последнему, проходишь новый город (3 100 ж.), представляющий мало интересного. Расположенный на высоком холме, над самой рекой, «Городок» с трех сторон укреплен валом, прекрасно сохранившимся до настоящего времени. В центре «Городка» кроме древнего собора XIV в. и нескольких деревянных домишек, сейчас ничего нет. С высоты открывается прекрасный вид. От «Городка» к Саввин-Сторожевскому м-рю ведет шоссейная дорога, по одну сторону которой река, по другую — крутой под'ем берега, поросший густым лесом.

Саввин-Сторожевский м-рь (1399) был одним из любимейших местопребываний царя Ал. Мих., создавшего из м-ря не только сильную крепость, но обстроившего его и другими сооружениями. Кроме памятников крепостного зодчества, большой интерес в монастыре представляют собор (1404), сильно испорченный позднейшими переделками, колокольня (XVII в.), дворец царя Алексея Михайловича, палата цар. Мар. Ил. Милославской, здесь прекрасно сохранилось крыльцо, перекрытое арками. Часть монастырских зданий занята Звенигородским худож.-истор. и краевым музеем, имеющим много интересных коллекций. Нельзя покинуть Саввин-Сторожевский м-рь, не полюбовавшись на широкие просторы звенигородских окрестностей с его колокольни или с.-з. наугольной башни.

Любители далеких пешеходных прогулок вместо возвращения в Москву прежней дорогой, могут пройти из Звенигорода на Воскресенск и б. Ново-Иерусалимский монастырь. Путь (25 км) идет лесами и болотами по Старо-Волоколамскому большаку. В 5 км от Звенигорода лежит интересная усадьба при с. Ершово с липовым парком и церковью в стиле ампир (1839 г., арх. Григорьев).

§ 15. Г. Истра (Воскресенск) (3 272 ж.). Остановка в Доме крестьянина.

Ново-Иерусалимский м-рь был сооружен патр. Никоном, задумавшим создать рядом с Москвой сильный административно-религиозный центр, опору для власти «государя-патриарха всея Руси». Честолюбивые замыслы Никона подсказали ему мысль дать в создаваемом монастыре некоторое подобие древнего Иерусалима. Обнесенный традиционной крепостной стеной, монастырь расположен очень живописно на возвышеном полуострове, образуемом крутым изгибом реки Истры. В центре м-ря, прямо против ворот, лежит громадная и сложная архитектурная масса Ново-Иерусалимского храма. Он представляет собой сочетание трех храмов: небольшого подземного храма, большого собора, обычного для старой Москвы, и, наконец, полной противоположности ему — храма Воскресения, замечательного памятника барокко. Находящийся в центре монастыря храм Воскресенья представляет исключительный интерес (сооружен в 1685 г. и сильно изменен при реставрации после пожара по проекту Растрелли в XVIII в.). Любопытным памятником гражданской архитектуры XVII в. является скит Никона на берегу р. Истры, в березовой роще.

Большой интерес для осмотра представляет Воскресенский худож.-исторический и краевой музей, один из лучших провинциальных музеев (см. Путеводитель по музею, изд. 1928 г.).

Из Воскресенска хороша прогулка по живописной долине р. Истры до ус. Бабкино (6 км от города), связанной с именем Чехова.

§ 16. Коломна-Озеры. 3—5 дн. По Казанской ж. д. 115 км; пароходом см. § 18. Коломна — крупный (30 767 ж.) уездный город с громадным машиностроительным заводом Гомзы (свыше 12 000 раб.). Административно-торговый центр сосредоточен на обширной площади — Советской (ранее «Торговая», «Житная»). Здесь расположены уисполком со своими отделами, банки, основные кооперативы, базар, гостиница и столовая. Перед исполкомом — «Красные могилы» — память о днях Октября и 1905 г. Коломна правильно распланирована в конце XVIII в., в центре стройка каменная, на окраинах деревянная. Стержень плана — «Октябрьская» ул. (б. «Рязанская», «Астраханская») с двумя характерными заставами в'езда (XVIII в.). Она переходит в шоссе, соединяющее Москву с заводом и уходящее к Рязани. Коломна в прошлом — торговый город: торговля хлебом и лесными материалами. Облик города до сих пор носит на себе следы особенностей торгового быта: типичные купеческие особняки, старинные торговые ряды (XVIII в.), обилие (до 20) богатых церквей XVII — XVIII вв. Коломна с XII в. — военное и торговое поселение. В 1525 г. обносится каменной стеной, часть которой (кремль) с 8 башнями сохранилась. В 3 км от центра города — **Коломенский металл. завод,** основанный в 1863 г. и выпустивший из своих мастерских свыше 5 000 паровозов, большинство волжских теплоходов и др. Интересны новые рабочие дома и культурные учреждения.

В 1905 г. Коломенский завод включается в революцию, как значительный организационный центр. Уже в ноябре был создан Совет раб. деп., в руках которого фактически оказалась вся власть в районе. Подавление декабрьского восстания сопровождалось посылкой по М.-Каз. ж. д. карательного отряда Семеновского полка, который беспощадно расстреливал всех заподозренных в участии в революционном движении. В Коломне повальный обыск — и все активные деятели расстреляны.

В Октябрьские дни 1917 г. Коломна прислала свой отряд в помощь московскому пролетариату.

В Озеры пешком 26 км. Первые 3 км полем до с. Протопопова, известного своими ломками известняка, спуститься в приокские луга и тропой итти до с. Белые Колодези. За селом реликтовый лес с широколиственными породами деревьев, с травами южной лесостепи; далее живописно раскинувшееся по взгорью речной долины с. Горы, за ним вековой сосновый лес, примыкающий к Озерам, большие мануфактурные фабрики и ст. ж. д. на Коломну (37 км).

§ 17. Владимир на Клязьме - Боголюбово.

Дом крест. (ул. Ленина), ряд номеров и столовых по ул. III Интерн.

Владимир (38 566 ж.) до революции исключительно административный центр одной из промышленных губерний, в настоящее время начал развивать свою небольшую промышленность. В городе в 1927 г. расширена бумажно-ткацкая ф-ка «Пионер» (1 500 раб.), выстроены красильная (560 раб.), и электростанция, мощностью 2 500 квт; расширяется производство местных кирпичных заводов. До революции торговля имела только местное значение. Теперь Владимир является торгово-распределительным центром района. Владимир и его окрестности исстари славились своими вишневыми садами, разведение которых в XVIII в. составляло главный промысел жителей. «Родительские» вишни — лучший сорт в Союзе. В настоящее время садоводство уже не имеет определяющего значения.

Владимир был населен в доисторические времена. Славянским городом он стал с начала XII в. в связи с колонизацией сев.-вост. края. В XII в. Владимир — столица Влад.-Суздальского княжества, крупный торговый и культурный центр на больших торговых дорогах. Памятники этой эпохи выразительно рисуют богатство города, его торговые пути (Византия, Романский запад, Закавказье), высокий уровень техники и художественной культуры. Нашествие татар в 1238 г. подрывает благосостояние города. Далее, вследствие изменения торговых путей сначала экономическое, а потом и политическое значение перешло к Москве, куда в начале XIV в. была перенесена из Владимира столица. С начала XVIII в. В. — только административный центр: провинции (1719 г.), губернии, (1778), округа (1928 г.), района (1930 г.).

Маршрут. С вокзала Вокзальным спуском, ул. Маркса и Лукьяновским спуском на ул. III Интернационала, далее на вал б. Рождественского м-ря (осн. в 1191 г.), откуда широкий вид на Нижегородское шоссе (дорога в Боголюбово) и на пойму Клязьмы. По валу, вдоль стен (XVIII в.), к Дмитровскому собору (1193—1197 г.), одному из лучших памятников искусства XII в. Мимо губисполкома (б. присутственные места, 1785 г.) к Успенскому собору (1158—1160). Собор не раз подвергался перестройкам и реставрации, колокольня и примыкающая к ней часть собора — позднейшие, но не потерял в своей основной части стройности форм. Внутри великолепные фрески известных мастеров нач. XV в. Даниила и Рублева. (Оба собора — музеи). От собора — Пушкинским бульваром — вид на Клязьму, — вниз на Муромскую ул. Подняться на Козлов вал — вид на другую часть поймы — и пройти им до Золотых ворот, редчайшего памятника гражданской архитектуры XII в., измененного боковыми пристройками и надстройкой сверху. В древности непосредственно к воротам примыкали земляные валы, окружавшие город, остатки которых сохранились до сих пор. Пройдя Первомайскую ул. до Никитского вала, обходя по нему б. женский м-рь (1200 г.) на Базарную пл. Через площадь, ул. III Интернационала до Центрального клуба, быв. дворянского собрания, стиля ампир (XIX в.). Обойденное пространство составляет древнюю часть города.

В 10 км от Владимира по Ниж. ж. д. — с. **Боголюбово,** резиденция в. кн. Андрея Боголюбского (1157—75), основавшего здесь м-рь (1 600 ж.). Замечательны так наз. «Палаты Андрея Боголюбского», где он был убит своими боярами. Здание XII в., искаженное надстроенной над ним колокольней. В одном км за Боголюбовым, среди заливных лугов, ц. Покрова на Нерли (1166). Прекрасно сохранившаяся церковь эта — одно из величайших произведений не только русского, но и мирового искусства — поразительна ясностью и простотою своих пропорций и форм. Обратно от Боголюбова пешком по живописной шоссейной дороге, проходящей по холмистой местности. По дороге 2,5 км от города Доброе село, расположенное на высокой горе, с которой хорошо виден Владимир и его окрестности. В Боголюбове, Добром Селе, а также вправо от него, в Красном большие вишневые сады.

МАРШРУТ 2. МОСКВА — ЯРОСЛАВЛЬ.

Пароходом 7 дней. Маршрут дает прекрасный отдых, знакомит с красивым речным пейзажем рр. Москвы, Оки, Волги, с экономикой и бытом большого района. Пароходы двухэтажные, чистые, отходят от Устинского моста ежедневно.

§ 18. Пароход идет фабричными окраинами Москвы: справа текстильные ф-ки Замоскворечья, слева металл. з-ды Пролетарского района. На высоком холму остатки древнего Симонова м-ря — крепости (1380) Москвы, далее справа другой военный м-рь — Данилов (на кладбище — могила Гоголя). Пройдя мост Окружной ж. д. путь входит в Подмосковный садово-огородный район. Перервинский м-рь (XVII в.). Здесь первый шлюз. Далее справа группа архит. памятников с. Коломенского и Дьякова (см. § 10). Мост М.-Курской ж. д., влево поля орошения Москвы, вправо вишневые сады и огороды ряда подмосковных сел. При втором шлюзе — с. Беседы с шатровой церковью XVII в. Река течет широкой луговой долиной. Налево на ней б. Угрешский м-рь, ныне детская колония. Направо знаменитое «дворцовое село Остров» с замечательным архитектурным памятником XVII в. — гос. заповедник. После м-ря река входит в район луговых пространств, с крестьянским хозяйством молочного направления. Далее подымаются высокие берега, так наз. «Лыткаренские высоты», сложенные из каменноугольных известняков. Громадные ломки и грузка его в с. Мячково, историческом центре известняковых разработок (с. XV в.). Справа река принимает крупный приток — р. Пахру, текущую по району подольских известняков. После Пахры тянутся знаменитые Фаустовские луга, в центре которых г. Бронницы со старинным конским заводом. Не доходя до города 6 км — с. Марково, где замечательная церковь (1690) в б. вотчине бояр Шереметьевых, а ниже города — среди лугов, на берегу старицы р. Москвы, б. Фаустовский м-рь (XVII в.). Обширные луга, далекие коренные берега с лесными насаждениями и бесконечные извивы речной ленты — основные впечатления пути. После Усмерской — луга пропадают. Начинаются леса. Много бывших поместий — теперь дома отдыха, санатории, больницы. Повороты реки дают прекрасные пейзажи. Последний шлюз р. Москвы — «Северский» при слиянии Северки, около которой прекрасная усадьба. Река опять расширяет свою долину. Виден стройный силуэт старинного русского города — **Коломны** — § 16.

§ 19. Ниже города лежит Коломенский завод и после Голутвина м-ря — форпоста Коломны — открывается широкая лента Оки. На противоположном берегу с. Щурово с ломками известняка и цементным заводом. Широкая гладь Оки проходит по обширным приокским лугам. В так наз. Мещерской низине расположена прист. Дедново — село, имеющее в своем хозяйстве резко выраженное молочное направление. Правый берег — Рязанская сторона — более возвышен. Тихий спокойный пейзаж. Все встречаются села крупные с молочным хозяйством. На 32 км от устья реки Москвы одно из обширных сел края — Белоомут (лев. берег), принадлежавший поэту и эмигранту Н. П. Огареву, другу и соратнику А. И. Герцена. Село исстари занимается кустарным промыслом — портняжническим, работая на московский и ленинградский рынки. Немного ниже путь проходит через последний на нашем пути шлюз Кузьминский у села того же названия, а еще ниже с. Константиново (прав. берег), родина поэта С. Есенина. Далее речка Солотча, на которой Солотчинский м-рь (XIV в.), и перед нами развертывается замечательный пейзаж окской долины у с. Окоема. Все более и более расширяясь, она образует обширнейшее луговое пространство у г. Рязани.

§ 20. Рязань. От пристани до города 3 км. Извозч., авт., гостиница. Город — центр хлебной и с.-х. торговли (50 919 ж.). Завод с.-х. машин. Союз пчеловодов, кустпром и др. Оживленный базар. Пре-

красный краевой музей в палатах XVII в., так наз. дворце Олега, и О-во изучения Рязанского края, ведущее большую исследовательскую работу.

Рязань основана в 1095 г. и называлась Переяславль Рязанский. Сохранились древние валы — кремль. Среди архит. памятников замечателен Успенский собор (XVIII в.).

Ока до устья р. Прони, прихотливо извиваясь, течет лугами, изредка подходя к возвышенному правому берегу. Ниже устья Прони, в 8 км Старая Рязань, село на месте древней Рязани, разоренной Батыем в 1236 г. За пристанью Киструс пароход идет новым луговым фарватером, узким и глубоким, оставляя далеко вправо нагорный берег с многочисленными поселениями, утопающими в садах. Выйдя протоком в главное русло реки, пароход часто идет берегами, поросшими лесом. Пристань и село Копаново на опушке большого бора, прекрасный песчаный пляж, отличное место летнего отдыха (можно найти комнату).

У прис. Забелино устье р. Гусь, в районе которой железоделательный з-д. Берега сдавливают Оку, она проходит Касимовскую гряду; новый очень красивый пейзаж. Еще поворот реки, — развертывается красивая панорама **Касимова** (13 007 ж.). Расположенный на высоком левом берегу Касимов делится на две части — татарскую и русскую; крупная льнопрядильная и сетовязальная фабрики, много исторических памятников. Возник в 1152 г. Город был центром небольшого татарского царства, игравшего роль барьера между Москвой и Поволжскими татарами. Касимовские татары до революции занимались «буфетным» отхожим промыслом. В татарской части интересен минарет и могила Шах-Али (1555). Краеведческий музей и О-во по изучению края. Касимов — хорошее дачное место.

В 40 км от Касимова вторая на пути «прорва» — новый очень узкий фарватер реки, ярко рисующий современную (1926 г.) геологическую деятельность Оки. Дальше весь в садах бывш. уездный г. Елатьма (4 720 ж.) — хорошее место летнего отдыха — купанье, луга, в 6 км лес, много ягод; недорогая жизнь. За Елатьмой по левому берегу превосходный Окшевский лиственный лес (дуб, липа, клен). Далее пристань Досчатое, среди огромных хвойных лесов, при больших прудах, рытых еще крепостными в XVIII в., ряд металлургических з-дов с центром — г. Выксой (по узкоколейке от прист. 10 км). Строится верфь для железных барж.

§ 21. Муром (22 234 ж.), большая пристань, 2 станции ж. д. — Моск.-Каз. и Нижег. Торговый центр, значительная промышленность: полотняные ф-ки, ж.-д. мастерские, мыловаренный, механический и др. ф-ки и з-ды. Огородничество (муромские огурцы). Муром — одно из древнейших поселений в земле финского племени «Мурома», с XI в. крупный приокский торговый центр, в XI — XIV вв. — столица Муромского княжества. 26 км ниже начинается и идет до Нижнего красивейший плес Оки: левый берег луговой — с большими селами, ведущими молочное хозяйство, и правый — «горы», очень населенные места со многими старинными поселениями, красиво расположенными по высокому берегу в зелени, с многочисленными памятниками старины, с населением, исстари занимающимся кустарными промыслами и работой на речном транспорте (роман Мельникова-Печерского — «На горах»).

Павлово — центр большого кустарного района — выделываются ножи, замки и др. металлические изделия на всесоюзный рынок (16 289 ж.).

Б. уездный город Горбатов — тихий, типа деревни, красиво расположенный на высоком мысу горного правого берега; много садов (вишня). Хорошее место отдыха: купанье, красивые виды.

Вскоре за Горбатовым начинается нижегородский промышленный район с грандиозно развернувшимся за годы пятилетки строительством. По левому берегу г. **Дзержинск** (б. Растяпино) на стыке реки и ж.-д. линии, несколько км ниже справа пристань Дуденево, обслуживающая крупный кустарный кожевенный район с центром Богородское; еще ниже слева отстраивающийся колосс — крупнейший в СССР **автомобильный завод,** далее Молитовская льнопрядильная мануфактура, паровые мельницы по обеим сторонам реки. На реке баржи, пароходы и теплоходы — пароход вошел в район города.

§ 21. Н. Новгород, гостин. в Верхнем и Нижнем городе. Экскурсбаза ОПТ, Варварка, 8.

Н. Новгород главный город Нижегородского края, индустриально-торговый центр. Узел важнейших водных и трех ж.-д. путей, первый речной порт СССР. Металлообрабатывающая и машиностроительная, мукомольная, текстильная и силикатная промышленность. До 1930 г. ежегодно в Н. Новгороде открывалась ярмарка с оборотом до 300 млн. руб. Большой Н. Новгород занимает 7830 га с 328 000 жит. и состоит из трех обособленных частей: 1) Свердловского района, собственно Н. Новгорода, административного и торгового центра, с пассажирскими пристанями на правом берегу Оки; 2) Канавина, на левом, с товарными «сибирскими пристанями», превратившегося в XX в. из мещанско-приярмарочного поселка в крупный фабрично-заводской город, и 3) Сормова, 50-тысячного рабочего поселка, около з-да «Красное Сормово». В Н. Новгороде ряд вузов и радиолаборатория всесоюзного значения им. Ленина; Нижний тесно связан с семьей Вл. И.; здесь же родился его старший брат, Александр, погибший по делу первомартовцев в 1887 г.

Замечательны «Дворцы культуры» в Канавине и Сормове. В городе огромное строительство: гигантский автозавод, «Новое Сормово», радиозавод, мост через Оку, в 1931 г. закладывается мост через Волгу и др.

Н. Новгород, основанный в 1221 г., важный пункт русской колонизации. Каменная стена 1508—1511. После завоевания Москвой всей Волги Новгород — один из богатейших торговых городов, но в XVIII в. приходит в упадок. С перенесением в него ярмарки в 1816 г. быстро развивается. С появлением парового флота основываются в 40-х годах судоремонтные мастерские, развившиеся в громадный Сормовский завод.

В 1891 г. возникает с.-д. кружок, с участием П. И. Скворцова и Л. Б. Красина. В последующие годы во главе революционного движения Н. А. Семашко и Я. М. Свердлов. В семинарии в 900-х гг. возникают с.-д. кружки, имевшие связь с М. Горьким, жившим в Нижнем. В 1905 г. столкновения на первомайской демонстрации. В июле в Н. Новгороде и Сормове избиения рабочих черносотенцами, еврейские погромы и расстрелы демонстраций, встретившие организованный отпор. 12 декабря в Сормове забастовка, а 13-14 вооруженное восстание, подавленное казаками и артиллерией, 14-15 декабря восстание в Канавине. Дружинники укрепились в районе вокзала, но разгромлены артиллерией. В июле 1917 г. часть гарнизона отказались итти на фронт. Карательная экспедиция из Москвы неожиданно прибыла по Казан-

ской дороге и оказавшись в тылу у восставших быстро разоружили их. В октябре силы Думы были легко обезоружены Советами.

Маршруты: а) Нижне-Волжская набережная — оживленнейшая на всей Волге Рождественская — Строгановская ц., исключительный памятник барокко; Кооперативная — улица банков и контор; Гребешковская ул. над вокзалом М.-Каз. ж. д. — вид на ярмарку и громадный фабрично-заводской район с Сормовом вдали; улица Воробьева, Свердловская ул. — главная в городе, на которой в д. 6 жил Я. М. Свердлов, где развертывается музей; уг. Свердловской и Советской пл. — бывш. городская дума, штаб белых организаций в Октябрьские дни, на другом конце площади — университет, где белые сосредоточили свои военные силы. Налево кремль с древнейшей, но сильно искаженной Дмитровской башней. Вдоль кремлевской стены налево, угловая, третья от Дмитровской, Коромыслова башня, сохранившая кладку известкового камня и заложенные зубцы. Вход в кремль у северной башни и под'ем на стены — вид на впадение Оки и левый берег Волги. Постройка громадного дома для краевых органов; большое белое здание — «Дворец свободы», б. губернаторский дом, центр большевиков в 1917 г.

в) З-д «Красное Сормово» (только по путевкам экскурсбазы).

§ 22. Пароход идет вверх меж низких берегов, оставляя необыкновенной красоты панораму Н. Новгорода, минует **Сормово** с его мощным з-дом и верфью и на 80 км подходит к интереснейшему, с точки зрения современности, г. **Балахне.** В Балахне районная электростанция на торфе (Ниж. ГЭС) с 3 уже работающими трубогенераторами общей мощностью 40 т. квт., расчитанная на 108 т. квт. Передача тока на местные ф-ки в Н. Новгород и Дзержинск, а в дальнейшем в Богородский и Муромский районы. Построены ф-ки—крупнейшая в Союзе бумажная с намеченным по плану производством 115 тыс. тонн и картонная 34 т. тонн. Интересна экономическая история Балахны: в XV—XVIII вв. богатый город с солеварницами и судостроением.Дешевая самосадочная соль убила солеварение, а развитие механического транспорта и железных речных судов — деревянное судостроение. В 1890-х годах нижегородское земство использует Балахну как место призрения тихих душевнобольных в семьях. В 1897 г. в Балахне было около 5 000 ж., в 1926 г. свыше 10 000. В Балахне легко проследить все три эпохи ее истории: расцвета XVI—XVIII вв. — по многочисленным богатым церквам; упадка XIX в. — по убогим домишкам на почти деревенских улицах; нового блестящего под'ема — по мощным ф.-з. сооружениям и благоустроенным рабочим поселкам.

От г. Городца вплоть до Ярославля пароход идет берегами с насыщенным историческим пейзажем. Эпохи феодолизма и торгового капитала представлены многочисленными древними селами и городами, красиво раскинувшимися по обоим высоким берегам реки, все в зелени, с деревянной стройкой, сохранившей веками свои типичные черты, с каменными и шатровыми колокольнями церквей, с обязательными «луковицами» глав, архитектурные формы которых созданы деревянной архитектурной техникой давно прошедших времен. Эпоха промышленного капитализма покрыла берега Волги ф-ками и заводами, красные корпуса которых красиво выделяются на фоне зелени волжских берегов. Река, как и в прошлом, полна движения и жизни, и становится понятным историческое прозвание Волги «кормилицей».

На пути Городец (XII в.) с лесопильным з-дом, Юрьевец Поволжский — против устья р. Унжи — с большой лесной пристанью и льнопрядильной ф-кой, красивая слобода Решма (дачн. место) с кустарным полотняным промыслом, Кинешма (§ 45), красиво раскинувшаяся по правому берегу Кострома (§ 46). Огромный картофельный и химический з-д «Профинтерн», дающий в большом районе крестьянскому хозяйству картофельный уклон, и наконец, на левом берегу виден красавец Ярославль.

§ 23. Ярославль (114 277 ж.) — русский Нюренберг — подобно последнему включает в себе и средневековый город, историческое ядро которого полно первоклассных истор.-худож. памятников, и современный большой промышленный город с узлом четырех ж. д., крупной пристанью, оживленной торговлей. Осн. в XI в. на большом торговом пути Волги, в XVII в., став узлом и другого пути — в Зап. Европу через С. Двину, Ярославль — второй (после Москвы) город в государстве торговый и ремесленный. В XIX в. Ярославль развивается как промышленный центр.

С.-д. кружки были созданы здесь рабочими еще в начале 90-х гг. (А. М. Стопани и др.), а затем поднимающееся революционное движение встречает здесь бешеное сопротивление организующейся реакции; в дни «свобод» 1905 г. черная сотня отмечает диким погромом на глазах губернатора. В 1918 г. в Ярославле был поднят белогвардейцами мятеж, и город частично выгорел. В мятеже погиб ряд ответственных работников, в том числе тов. Нахимсон (их могилы — в городском сквере).

Последние годы город отстраивается и растет преимущественно в восточном направлении между Волгой и основанной еще в XVIII в. громадной мануфактурой (Красный Перекоп): работает автозавод грузовиков и отстраивается колоссальный резиновый комбинат. В городе гостиницы, Дом крестьянина, экскурсбаза политпросвета.

Маршрут. От пароходной пристани по красивой набережной Волги на «стрелку» — место кремля старого города. Обратно через мост на площадь «посада»: ц. Ильи (XVII в.) с превосходными фресками; к театру им. актера Волкова (уроженца Я.), гостиный двор XIX в., ул. Власьевской к ц. Николы Мокрого (XVII в.) с ее украшенными изразцами (яросл. работы) крыльцами, через луг и мост р. Которосли к пышному барокко конца XVII в. ц. Иоанна Предтечи, что «в Кожевенной слободе Толчкове»: интересны архитектурные формы, фрески и необыкновенного мастерства деревянный резной иконостас XVI в. — в левом приделе. Трамваем в поселок гиганта ярославской промышленности — текстильную ф-ку «Красный Перекоп», рабочее строительство, культурные учреждения, формирующие новый быт. Достопримечательности: в Старом городе — ц. Иоанна Златоуста в сл. Коровниках, изумительно стройная шатровая колокольня, красивые крыльца, изразцы алтарного окна. Спасский м-рь — фрески XIV в., раскрытые в 1920 г. В Новом городе: вновь отстроенные кварталы между Волгой и Рыбинским трактом с широко поставленными культурными учреждениями: школы, клубы, дет. сады и др.

МАРШРУТ 3. ВЕРХНЕ-ВОЛЖСКИЙ.

§ 24. Тверь. Дом крест., гост. и столовые (ул. Урицкого). Госуд. музей и О-во изучения Тверского края (Советская ул. Дворец). Ст. Окт. ж. д. Пристань. Вниз по Волге двухэтажные пароходы.

Тверь (108 413 ж.) — крупный промышленный центр; фабрики: Вагжановская, Переволоцкая и Б. Пролетарская мануфактуры. В текстильной промышленности занято 35 000 рабочих. Заводы: большой вагоностроительный и чугунолитейный. 3 гос. паровые мельницы. Силикатная и лесообрабатывающая промышленность. Педагогический ин-т и пять техникумов. Радиостанция.

Тверь расположена на обширной равнине, прорезанной течением рр. Волги, Тверцы и Тьмаки. Город возник из Новгородской крепости в 1181 г. Был центром самостоятельного Тверского княжества. Вел упорную борьбу за первенство с Москвой. В 1448 г. покорен Иваном III. Иван IV, заподозрив Тверь в сепаратизме, истребил значительную часть ее жителей. Тверь была разорена поляками и Тушинским самозванцем. В 1763 г. пожаром уничтожена большая часть города. Тверь отстраивается и перепланируется. В XVIII в. по Тверце устанавливается связь бассейна Волги с Балтийским морем, и Тверь растет как торговый транспортный центр; во 2 четв. XIX в. открытие Мариинской системы убивает водный транзит через Тверь, и город беднеет. Постройка ж. д. (1849) на Петербург и раскрепощение рабочих рук создают фабрики и делают Тверь городом промышленным.

В 90-х гг. начинается зарождение первых с.-д. организаций в Твери. Их основателем были высланные из Петербурга члены «Союза борьбы за освобождение рабочего класса». Позднее с появлением А. П. Смирнова (рабочий текстильщик, впоследствии Наркомзем) Тверская с.-д. группа оформляется. Свой наибольший расцвет она переживает с 1903 г., когда она становится одной из лучших провинциальных с.-д. организаций. 7 марта 1904 г. первая политическая демонстрация в Твери, 26 августа 1905 г. забастовка 15 000 рабочих фабрики Морозова в полном контакте с действиями РСДРП. 5 ноября 1905 г. организовался на Морозовской ф-ке Совет раб. деп. (из 200 ч.) и Стачечный комитет (18 ч.). Когда в связи с московскими событиями стало известно об отправке Семеновского полка на «усмирение» Москвы, был отдан приказ Тв. сов. раб. деп. разобрать линию ж. д. у моста через Тьмаку. На помощь явились крестьяне Новинской вол., которые двинулись к ст. Кулицкой, где удалось им испортить лишь телеграф, так как поезд уже успел проехать к Москве. С наступлением эпохи реакции Тв. с.-д. организация направляет свою деятельность на пропаганду среди крестьян. С.-р. пускают в ход террор. Первой жертвой был губернатор Слепцов, 22 декабря был убит монархист-реакционер граф Игнатьев. Февральская революция разрядила напряжение политической атмосферы. Смена власти в Твери прошла почти безболезненно, если не считать убийства в 1917 г. губернатора Бюнтинга. Вскоре возник большевистский клуб, сыгравший большую роль в деле распространения большевистских идей в губернии.

М а р ш р у т: От Привокзальной слободы трамваем до пл. Правды. Памятник Ленину. На площади восьмигранником расположились административные здания XVIII в. в стиле барокко — теперь ТСНХ, финотдел и др. административные учреждения. Влево по Советской (б. Миллионная), по линии тракта Москва — Ленинград, до Почтовой пл. здание исполкома, дом и общежитие рабпроса. Небольшой уличкой на набережную Волги: панорама красива и выразительна. Напротив б. Отроч м-рь — один из форпостов древней Твери; устье Тверцы. По набережной Волги и Тверцы сплошь каменная стройка; интересны одноэтажные с крутой крышей каменные дома XVIII и нач. XIX вв. —

эпохи торгового расцвета Твери. Переезд лодкой на левый берег Волги — панорама города; по мосту — на правый берег. Собор XVII в. и дворец XVI в. — барокко — на месте древнего центра города. Во дворце хороший краеведческий музей, дающий яркую характеристику Тверского края. Трамваем в рабочий район «Пролетарки», — по дороге несколько в стороне превосходный памятник новгородского каменного зодчества XVI в. «Троица белая». За линией Окт. ж. д. широко развернувшееся рабочее строительство.

§ 25. Тверь — Рыбинск. Берега Волги невысоки, б. частью песчаный суглинок, кое-где перелески, в русле встречаются каменные гряды. В 4½ км ниже Твери на левом берегу д. Старо-Константиновка. Здесь проделаны большие работы по осушению и улучшению лугов. На 20 км расположен на левом берегу б. Оршинский м-рь, один из очагов колонизации края. К северу тянется огромный массив торфяных болот **«Оршинский мох»** — база в будущем мощной электростанции. В 31 км от Твери прист. Лисицы. На берегу красивое селение Едимоново. Здесь первая русская школа молочного хозяйства и сыроварня (1871 г.), 72 км прист. Кузнецово, рядом с которой известная фарфоро-фаянсовая ф-ка им. Калинина (б. Кузнецова). В 20 км от нее б. уездный город Корчева, отличающийся от села несколькими прямоугольными улицами, ровной набережной и рядом небольших каменных домов. Еще 50 км — г. **Кимры.** Центр обширного района сапожного производства. Меховая ф-ка. В 1812 г. город обувал всю русскую армию. Войны вообще способствовали его оживлению. На противоположном правом берегу прист. Савелово, ближайшая к Москве (130 км) на Волге. Ст. ж. д. 183 км прист. Скнятино, село, б. гор. Кснятин, построенный Юрием Долгоруким в 1134 г. при впадении в Волгу р. Нерли. Вскоре мост через Волгу ж.-д. линии Москва—Кр. Холм. Здесь устье р. Кашинки. 12 км проселочной дороги от древнего г. Кашина: курорт Железистые минеральные воды. К пароходу под'езжают лодки. Подвода до Кашина — 2-3 р. В 14 км от моста по Волге при впадении р. Жабни г. Калязин. Ст. ж. д. Центр крупного района валяльного производства, ф-ка валяной обуви. Город основан из слобод в 1776 г. Монастырская ограда — 1654 г. — интереснейший памятник крепостного зодчества. Фрески Троицкой монастырской церкви превосходят фрески московского Успенского собора «по красивому ритму, звучной гамме» (Грабарь). В Калязине родился и жил. тов. Ногин. В 1906 г. выступление местных кр-н с требованием освободить своего выборщика в Гос. думу. Волга от Калязина до Углича на протяжении 52 км течет в невысоких, но очень живописных и лесистых берегах. Километров пять не доезжая Углича, на правом берегу Волги дер. Новинки, родина известн. поэта-самоучки Сурикова.

§ 26. В Угличе (8 026 ж.) Волга образует угол; город построен подковой. Дом крест., столовая. На левом берегу писчебумажная ф-ка (1785). Город был уже в X в. Позднее было самостоятельное княжество. Много памятников архитектуры XVII в. От XV в. сохранился «дворец царя Дмитрия» (музей), сильно пострадавший от реставрации, а также массивный портал и пояс собора Покровского м-ря. От XVII в. сохранились следующие, интересные в архитектурном отношении, церкви: «Триединая» («Дивная») ц. в б. Алексеевском м-ре (1628). Воскресенский м-рь — создание (1673) митроп. Ионы Сысоевича, строителя знаменитого Ростовского кремля. Оригинальна, окрашенная багряной краской ц. Дмитрия на крови (1692).

Большая река (купанье, лодки); живописные окрестности — много хвойного леса, недорогие цены на комнаты делают Углич хорошим местом летнего отдыха.

В 20 км от Углича г. Мышкин (осн. в 1778 г.) Музей, Краев. о-во (Угличская 24). Недалеко за мостом быв. Виндаво-Рыб. ж. д. (1870) пристань Волга, километра 2 от станции того же названия. В 14 км ниже — с. Коприно (музей). Вскоре превосходный дюнный ландшафт и сосновый бор. Вследствие вырубки леса, дюны пришли в движение и начали засыпать с. Шумарово, расположенное на правом берегу. Здесь добывается в юрских слоях серный колчедан. При впадении р. Мологи в Волгу г. Молога (4 591 ж.). Музей (Республиканская, 28), Краев. о-во. Р. Молога — одно из звеньев Тихвинской водной системы. По р. Мологе можно совершить экскурсию на пароходе в г. Весьегонск. Ст. ж. д.

§ 27. Рыбинск (36 000 ж.). Расположен на правом берегу Волги против впадения р. Шексны. Дом крестьянина (ул. Ленина, 62), столовая. Гостиницы (пр. Ленина и Пролет. ул.). Пристани. Ж.-д. ст., 4 крупных паровых мельницы. Около города несколько лесопильных заводов, прядильная, канатная, картонная, спичечная и кондитерская фабрики, ремонтные ж.-д. и судостроит. мастерские. Рыб. науч. о-во и естественно-историческ. музей (Пушкинская, 30), худож. музей (ул. Бакунина, 40 и 15), с.-х. музей (ул. Ломоносова, 2). В городе 5 техникумов. Город основан в 1777 г. Ранее существовал под назв. «рыбной слободы». Сеть каналов плотно связала последний с Петербургом. В XVIII в. быстро растет. С развитием ж. д. Рыбинск падает, однако перегрузка вплоть до последней войны привлекала массу рабочих, и Рыбинск превращался как бы в живой этнографический музей разных народностей.

В конце XIX в. в Рыбинске возникают народнические кружки. В числе привлекавшихся по процессу 193 были два местных уроженца: С. И. Виноградов и Д. А. Бородулин. Именем последнего в 1927 г. названа одна из улиц Рыбинска.

Маршрут: пристань (или вокзал) — ест. ист. музей — Карякинский сад — худож. музей — р. Черемуха (знакомство с судами, стоящими в гавани) — шлюзы — Волга.

§ 28. От Рыбинска до Ярославля — один из красивейших плесов В. Волги. В 23 км от Рыбинска — прист. Песочное. Первомайская фарфоровая фабрика. На другом берегу — с. Шашково, здесь племенное хозяйство Ярославск. губ. земотдела (молочный скот, романовские овцы). В 40 км от Рыбинска Волга пересекает моренную гряду. Оба берега высоки и живописны. Еще 9 км — и гор. Тутаев (б. Романов—Борисоглебск), 12 000 ж. Льнопрядильная ф-ка. Огороднич. музей, Краев. о-во (ул. Урицкого, 35). На крутом берегу городской сад. Тутаев основан в 1345 г. На Борисоглебской стороне Воскресенский собор (1652) — исключительный памятник ярославской церковной архитектуры. На Романовской стороне — Воздвиженский собор (1658). В 6 км от Тутаева опытная областная зоотехническая станция (рогатый скот — «ярославки», овцы романовской породы). В 7 км прист. Константиновка. Гос. нефтеобрабатывающий завод. Недалеко Гос. овчинношубный завод. У прист. Норское — бумагопрядильная фабрика. Не доезжая 8½ км до Ярославля — б. Толгский м-рь (1314) — прекрасный кедровый парк. После ж.-д. моста через Волгу развертывается красивая панорама Ярославля.

Ярославль (§ 24). От Ярославля до Ростова Великого по ж. д. 56 км.

§ 29. Ростов-Великий — Госуд. музей (кремль). Научн. о-во краев., экскурсбюро при УОНО (Сов. площ., 1), Дом крест. (ул. Маркса, 15), гостиница артели инвалидов (ул. Маркса, 1); при них столовые.

Ростов (20 857 ж.) — центр огородничества, развитого в окружающих его селениях. В Ростове производится заготовка продуктов огородных культур для промышленных центров республики. Значительное количество продуктов (лук, зеленый горошек) экспортируется. Город — центр цикорной промышленности с большой фабрикой Центросоюза. Имеется льнопрядильно-ткацкая фабрика.

Ростов — город-музей, богатый памятниками древне-русского искусства, живописно расположенный на берегу озера Неро (есть лодки), с озера исключительно красивый вид на Ростов с его архитектурными ансамблями.

Ростов как поселение основан во времена досторические, XII — XIII вв. — время политического расцвета Ростова, столицы княжества. В XV в. Ростов подпадает под власть Москвы. Утратив политическое значение, долго остается религиозным центром. Город пережил несколько татарских нашествий. В нач. XVII в. дважды разорен поляками. В 1629 — 1631 гг. укреплен существующими до сих пор валами. 2-я пол. XVII в. — время расцвета строительной деятельности ростовских митрополитов, крупных духовных феодалов, построивших огромный архиерейский дом — т. н. Ростовский кремль. В XIX веке известен своей крупной ярмаркой с оборотом до 10 млн. р.

Маршрут. От вокзала по ул. Луначарского в кремль, по пути ц. Благовещения (1682), Дом просвещения им. Ленина, валы XVIII в. В кремле замечательный по монументальности собор XVI в., звонница XVII в. с знаменитым музыкальным звоном. Рядом с собором архиерейский дом, памятник крепостной архитектуры XVII в. со стенами, башнями, церквами, из которых замечательны ц. Воскресения (ок. 1670) Спаса на Сенях (1675) и Иоанна Богослова (1653), расписанные внутри фресками. Внутри стен ряд построек XVI — XVIII вв., в которых размещен музей, один из крупных провинциальных музеев с большим собранием предметов древне-русского искусства. От кремля Ленинской ул. в б. Яковлевский м-рь (отд. музея) — красивая группа зданий, включающая постройки XVII и нач. XIX вв. в классическом и готическом стилях. В 3 км от монастыря ц. Иоанна Богослова на Ишне (1687) — прекрасный памятник древне-русского деревянного зодчества.

В 16 км от Ростова (автом. сообщение 75 км — 1 р. 50 к.) с **Борисоглебские слободы** — живописная, здоровая, удобная для отдыха местность; в слободах — б. Борисоглебский м-рь, с постройками XVI — XVII вв.

МАРШРУТ 4. К ИСТОКАМ ВОЛГИ.

§ 30. Тверь — Торжок — Селижарово — оз. Селигер — Валдай — верховья Волги — 10-15 дн. Частью ж. д., автоб., парох., частью лодкой, пешком или лошадьми.

Маршрут дает яркие картины природы и быта края «истоков Волги»; от Осташкова имеет 2 варианта — §§ 34 и 35. До Селижарова есть специальный вагон от Москвы. (Октябрьская ж. д.).

Тверь (§ 24). Из Твери в Торжок авт. с пл. Правды ежед. в 17 ч. Путь из Твери (§ 24). Идет прежним Петербургским шоссе, широким и благоустроенным. После переезда по мосту ж.-д. путь входит

в большие хвойные леса. Местность ровная, с красивыми пейзажами. На 36 км большое с. Медное, где была ямская станция. Сохранился путевой дворец екатерининских времен и былые постоялые дворы. Остан. 15 м. Чайная О-ва потр. Далее путь проходит красивую р. Тверцу и опять идет среди большого хвойного леса до д. Поддубье. Появляются болота. За 20 км до Торжка у дер. Марьиной на р. Логовище начинаются ярко выраженные всхолмления — отроги Торжковской гряды Валдайской возвышенности. За 10 км до Торжка местность почти безлесная с широкими горизонтами, где вдали маячит город.

Торжок. Ночлег в Доме крест., Город очень красив, расположен по обоим берегам р. Тверцы. Раньше имел значение в хлебной торговле, теперь она замерла. Имеется 3 кожевенных завода и обувная фабрика, скупка льна Кредсоюзом, славится своими кружевами и шитьем золотой канителью. Кустарная школа плетенья кружев ВСНХ (Пролет. ул.). Музей краев. (Музейная, 4), где особый отдел местного уроженца анархиста М. А. Бакунина: библиотека, портреты, рукописи.

Город (14 383 ж.) один из древнейших в Тверской земле. Сохранил земляные укрепления древней крепости, вокруг которой расположены 5 монастырей — его форпостов. Из древних памятников наиболее интересна кладбищенская деревянная церковь XVII в., а в новой части — площадь с бывш. Путевым дворцом (XVIII в.) и бывшая гостиница Пожарского (теперь комсом. клуб) — прекрасное здание 20-х гг.. XIX в., в которой останавливался А. С. Пушкин.

По ж. д. до ст. Селижаров-посад. Дорога идет среди больших лесов и болотистых пространств. На 38 км ст. Бакунино, в 8 км от которой усадьба Бакуниных Прямухино. На 57 км при ст. Кувшиново громадная писчебумажная фабрика. Район грузит в большом количестве дрова, лес и валуны. Дорога все время идет на под'ем, подчас довольно крутой, — здесь она переходит Торжковскую гряду. Наконец, между ст. Сушково и Слаутино водораздел и резкий спуск в долину Волги. Прекрасны пейзажи волжской поймы.

§ 31. Селижарово. Небольшой городок (2 042 ж.), кооперат. мебл. комн. и стол. Город — центр лесной промышленности — стоит при слиянии Волги и Селижаровки, по которым из всего громадного района их верховьев идет сплав леса («гонки»), загружающий лесными материалами все берега обоих рек. При устье экспортная лесная биржа. Под городом — 2 км — лесопильный завод, вырабатывающий пиломатериалы для экспорта в Англию и Германию.

В окрестностях интересен бейшлот (12 км) вверх по Волге и кустарные промыслы дд. Гольянково-Березух, Бураково.

Река Селижаровка. Пароход 3 раза в неделю: вторн, пятн, воскр. Пар. маленький, буфета нет.

Река вытекает из оз. Селигера и переходит через каменные гряды, образующие пороги. Сжатая крутыми берегами, быстрая и на порогах бурная с трудом берется пароходом; местами пароход тянут бечевой лошади. Весь путь до озерного плеса чрезвычайно красив и богат пейзажами. По берегам уцелел местами строевой сосновый лес. Озерные плесы соединены узкими протоками, зарастающими травой, часто мешающей правильно работать пароходному винту. Прибрежное население занято рыболовством. На сильно вдавшемся в озеро полуострове стоит г. Осташков.

Осташков — районный город Западной области (12 835 ж.). Гостиница (пр. Ленина) Союза кооп. и столовая.

Пароходы по озеру на Свапущу ежедн., на Полново — понед., четв. и субб. Более крупного размера. Буфета тоже нет.

Город очень живописен и является важным промышленным центром. Громаднейший кожевенный завод (до 5 000 рабочих), вновь переоборудованный и электрифицированный. Работает на импортном сырье (Германия, Австрия, Ост-Индия), вырабатывая все сорта кожи вплоть до тонких экспортных товаров (ул. Рабочая). В городе артель плетения рыболовных сетей, прекрасно поставленная артель «Косников», вырабатывающая до 60 000 кос в год, и целые кварталы сапожников, выпускающих рыболовные сапоги «осташи». Прекрасный ист.-худ. музей (Музейная ул.) и ряд исторических памятников XVII в. Город

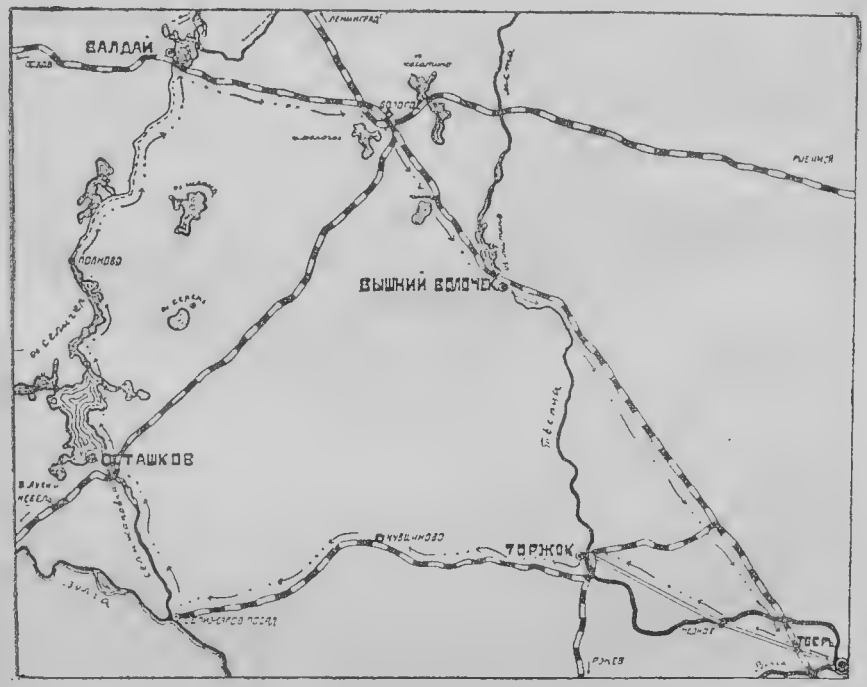

возник в конце XV в. как Осташковские слободы на торговом пути из Новгорода в верхнее и среднее Поволжье. Имел крепостное укрепление, выдержавшее не раз осады татар, литовцев и поляков; срыто в XVIII в., и тогда же весь перепланирован.

Под городом несколько островов. С одним — «Житным» соединен дамбой. Здесь на мысу в прекрасном сосновом парке похоронены жертвы революции 1917 г. В центре острова небольшой, но очень красивый монастырь с памятниками XVI и XVII вв. Пролив в 150 м (есть постоянный перевоз) отделяет остров «Житный» от боль-

шого острова «Кишена», с хорошим сосновым лесом и песчаными пляжами. В 4 км от Осташкова изумительной красоты остров «Городомля» с вековым заповедным сосновым бором, прелестным внутренним озерком с островами на нем и небольшим б. скитом, теперь использованным под дом отдыха. Но в ближайшее время остров будет закрыт для туристов, так как там основывается эпизоотический ветеринарный институт. Из Осташково сп. вагоны на Москву.

§ 32. Оз. Селигер. Озеро имеет вид вытянутого креста с массой островов на своей поверхности (до 300). Местами очень высокие берега, сложенные из каменноугольных известняков, почти все покрыты большими лесами. Площадь озера более 250 кв. км. Небольшим пароходом проехать на Полновский плес. Красивые извивы межостровных протоков с лесными пейзажами приведут к Столбенскому острову. Еще издали видны силуэты знаменитой когда-то Ниловой пустыни, основанной в XV в., архитектуры XIX в. Теперь здесь учреждения отд. соц. обеспечения. Широкий плес проведет к с. Полнову, типичному селению Новгородской области. Местность всхолмленная. Путь на Валдай (60 км) с Полнова идет основным хребтом Валдайской возвышенности, так назыв. Ревеницкими горами. Дорога, то вбегает на холм, то проходит меж двух всхолмлений, чудесные пейзажи. Меж деревнями лесные пространства, среди которых идут расчистки под культуры. На новых «лядинах» преобладает лен. На пути много речек и ряд небольших озер. Из них оз. Велье, одно из красивейших на пути.

Валдай. Небольшой тихий городок (5 772 ж.), расположенный в красивейшей местности на высокой горе. С города исключительный вид на большое Валдайское озеро, среди которого (в 3 км от города) на Иверском острове расположен один из замечательных архит. памятников XVII в. — б. Иверский м-рь, теперь музей. Шесть шатровых башен с крепостными стенами ярко гармонируют с хвойным лесом острова и широчайшими далями Валдайского ландшафта.

Типичный тихий провинциальный город, имеет небольшой кустарный промысел. В слободах при оз. Ям, Замогорье рыболовные артели. От Валдая по ж. д. до ст. Бологое Окт. ж. д. 61 км.

§ 33. Истоки Волги и Верхневолжские озера, пешком и в лодке 6-8 дн. 155 км. Ночевки в избах.

Осташков — Свапуща. 3-4 ч. пароходом по оз. Селигеру. Низкие лесистые берега озера, острова, покрытые лесом, некоторые заселены. Много рыбацких лодок. От Свапущи 18 км пешком. Широкая дорога с холма на холм среди лесов. Лесное оз. Ямица. Посевы льна на новине. С. Волгино-Верховье. Вблизи часовни, среди березового болота — ключ, считающийся началом Волги. С.-х. арт. в б. жен. м-ре. Своего хлеба хватает только на 5-6 мес. Условия для хлебопашества неблагоприятны: поля на холмах, обилие валунов, подзолистые почвы. Подсобный заработок зимой — рубка леса и доставка его на оз. Стерж. В 10 км самая высокая гора Валдайской гряды Каменик (321 м). Дорога живописна (через дд. Илюшино и Песчаницу).

От Волгино-Верховья до оз. Стерж. 7 км пешком вдоль Волги, то теряющейся среди луга и леса, то текущей быстрой рекой в высоких берегах. Два озера — Малый и Большой Верхит. Озера (Стерж 13 км — Вселук 14 км — Пено 8 км) лодкой 33 км. Берега густо заселены, местами покрыты лесом. Много рыбачьих лодок; сушка снастей на берегу. Сараи для рыбы у воды. В селе-

ниях — Белка, Шешь, Высокая на оз. Стерж, Залозье, на оз. Вселук, Боровое, Заево на оз. Пено — «большие» рыбаки (коренные). Многие из них ездят на ловлю со своими снастями в Ленинград. В с. Торг и Залозье плетут сети.

Пос. Пено. Центр сплава Верхнего Поволжья. Быстро разрастается. Окружен с трех сторон водой — оз. Пено, р. Волга, приток Жукопа (недостаток в земле для построек). Летом большое оживление благодаря притоку окрестных крестьян на заработки по сплаву. Большой лесопильный завод, работающий на экспорт. Ж.-д. ст. Пено линии Бологое — Полоцк и ветки Пено—Семижаров посад. Есть клуб и чайная Волкресткома, ВИК. 4-комплектная школа, детская площадка. Строится здание семилетки.

Пено — Бейшлот. Лодкой 42 км. В начале низкие лесистые берега с редкими избами рыбаков. После с. Кустынь берега повыше, селения чаще. Много караванов леса. Через 20 км оз. Волго (7 км), самое бурное, с ост. «Белый плав», с пос. Волго на правой стороне. За озером берега высокие; обнаженные известняки. Разработка (д. Ленино) и обжиг кустарным способом. С. Хотошино слева, школа, кооператив, изба-читальня.

Верхне-Волжский бейшлот. Большая плотина (1843) сохраняет до 400 тыс. куб. м воды для подпуска ее по мере надобности на судоходные участки до Рыбинска. До Селижаровки 15 км. Волга в крутых берегах. Оживление от гонок рыбачьих лодок. Впадение Селижаровки слева (от Селижаровки можно проехать на лодке до г. Ржева. От Ржева пароходом до Твери).

МАРШРУТ 5. ПО МАНУФАКТУРНОМУ РАЙОНУ ИВАНОВСКОЙ ПРОМЫШЛЕННОЙ ОБЛАСТИ.

Иваново-Вознесенск — Кинешма — Волга — Кострома. Маршрут знакомит с мануфактурным районом области и захватывает один из красивейших плесов Волги.

§ 34. Иваново-Вознесенск (111 300 ж.) — центр области и текстильного района, продукция которого составляет значительную часть всей текстильной промышленности СССР. В самом городе множество текстильных фабрик. Особенно интересны: прядильная им. Дзержинского (пущена в ход к 10-летию Октябрьской революции). 127 т. веретен, ф-ка «Красная Талка», Большая Ив.-Возн. мануфактура (БИВМ) с лучшим в СССР отбельным отделением и колосс, открытый к 12 годовщине Октябрьской революции — меланжевый комбинат (предполагаемый выпуск в день 5 000 кусков одежной ткани, что равняется продукции всех подобных фабрик СССР). В Ив.-Вознесенске существует первая в СССР (с 1924 г.) фабрика-кухня им. В. И. Ленина, отпускающая до 20 000 обедов в день. С 1927 г. функционирует механизированный хлебозавод. Строительство И.-В. развивается быстрым темпом: с 1924 г. вновь отстроено несколько рабочих поселков, многоквартирные дома, дома для учреждений. Предполагается полная перепланировка города.

И.-В. возник в 1872 г. из соединения с. Иванова на правом берегу р. Уводи (упоминается в 1328 г. в завещании Ивана Калиты «Ивань», с 1741 г. влад. графа Шереметьева) с Вознесенским посадом (сущ. с 1853 г.). Неблагоприятные для земледелия природные условия и близость сырья (лен) сделали Иваново уже в XVII в. богатым торгово-промышленным селом (славится набойками). С XIX в. в нем разви-

вается хлопчатобумажное производство (гл. образом ситцепечатание). Новые фабрики располагаются по левой стороне р. Уводи и дают начало Вознесенскому посаду (БИВМ Зарядье). С 90-х годов промышленность И.-В. растет особенно интенсивно. Это дает повод называть его «Русским Манчестером». Тогда же проводится ж. д., соединяющая И.-В. с Москвой и Кинешмой (Волга).

И.-В., один из крупнейших рабочих центров, вписал ряд ярких страниц в историю рабочего движения. От неорганизованных выступлений (70-е годы) через стачечное движение, направляемое И.-В. рабочим союзом (90-е годы) — И.-В. пролетариат под руководством большевистской организации (с 1904 г.) вышел в 1905 г. на передовые позиции революционной борьбы.

В мае 1905 г., в результате стачки (40 тыс. участников) собирается на реке Талке первый в России Совет раб. депутатов (с функциями гл. обр. стачечного комитета). Признание Совета, местными властями, проведение громадной агит.-проп. работы среди массы ткачей («социалистический ун-т» — название, данное собраниям рабочих полицией) — все это имело колоссальное значение не только для роста политсознания И.-В. пролетариата. Выступление И.-В. осветило перед всем пролетариатом «картину всероссийского разгорающегося пожара» (Ленин).

Сильный кризис И.-В. промышленности в годы империалистической войны вновь поднимает стачечную волну. Расстрелы рабочих 10 августа 1915 г. (см. ниже) дают толчек новому под'ему революционного настроения. Крепнет организация Ив.-Вознесенск. рабочих и сразу после февральской революции руководят жизнью города и всего района с.-д. большевики. В дни Октябрьского восстания И.-В. посылает отряд рабочих на помощь Москве. В годы гражданской войны рабочие И.-В. под руководством М. В. Фрунзе отправляют отряды на Восточный фронт «в поход за хлопком». Роль И.-В. рабочих в борьбе за Октябрь и фактическое руководство как политической, так и экономической жизнью района приводят к созданию И.-В. губернии (1918 г.); с 1929 г. И.-В. — центр Промышленной области.

Маршрут: Горсовет — 1-й рабочий поселок (3 км). Сквер у Горсовета — место приказной избы гр. Шереметьева. Красный (б. Приказный) мост — место расстрела рабочих 10 авг. 1915 г. Сквер у Красного моста — братские могилы. Михайловская ул. Новые здания Политехн. и-та, хлебозавод ЕПО. Крутицкая ул. Фабрика-кухня им. Ленина, у Покровского спуска — вид на БИВМ. (Направо по Крутицкой — новая детская больница). По Покровскому спуску через Туляков мост (над Уводью) по Социалистической ул. Направо БИВМ. За ней новый многоквартирный дом (1928). Напротив губмузей (см. ниже). Обратить внимание на ряд идущих далее садов (сад БИВМ — использование сада б. фабриканта, сад текстилей — об'единение нескольких частных владений в один большой общественный сад). Через сад текстилей к Дербеневскому мосту (мимо Нардома), с которого открывается пейзаж «Русского Манчестера». Через мост над ж.-д. веткой (соединяет ряд промышленных предприятий с вокзалом, 1927 г.) — в 1-й рабочий поселок. Возвращаться по Воробьевской ул. мимо паро-электроцентрали (снабжает электроэнергией, паром и горячей водой крупнейшие предприятия города). Интересна воздушная дорога для подачи торфа и ряд новых (1927) многоквартирных домов.

Интересны для осмотра пункты (помимо указанных в маршруте). 1) Текстильные ф-ки (см. выше), 2) Губмузей. Знакомит с историей города и местной промышленности, с революционным движением

области. Есть художественный отдел, ценные материалы по истории книги и единственное по полноте собрание масонских знаков.

Общий вид города с колокольни Воздвиженской (за горсоветом) церкви или с плоских крыш новых домов (Ивсельбанк, пряд. Дзержинского).

§ 35. Из Иваново-Вознесенска на Кинешму утренним поездом (93 км).

Сейчас же за городом (слева от ж. д.) начинается дачный поселок с домами отдыха для рабочих. Миновав его, поезд идет преимущественно лесом, заметно вырубленным для нужд дороги и поселений. От ст. Скорынино пейзаж меняется: широкие дали, поля, деревни. То-и-дело вырисовываются вдали ф-ки, так как весь район фабричный. Так, от ст. Горкино идет ж. д. ветка на г. Родники, где находится текстильная ф-ка «Коммунист» (до 1 300 раб.); при самой станции синкалевый завод. Особенно много хлопчатобумажных фабрик около ст. Вичуга в сс. Вонячках и Тезине, справа от ж. д.) и в сс. Гольчихе и Ст. Вичуге (слева). Вокруг ф-к новые рабочие поселки.

Кинешма (22 386 ж.) с прилегающим районом — крупный промышленный узел. На ряду с этим, Кинешма волжский порт Ив.-Возн. района; главные грузы, поступающие на пристань по реке: хлеб, нефть, лес, хлопок.

Известна Кинешма с XV в. (разгромлена татарами в 1429 г.); до XVIII века незначительный посад. С середины XVIII в. растет ее торговое значение, и с конца XVIII в. рождается полотняная, затем хлопчатобумажная пром-ть.

Лучше всего можно познакомиться с городом поднявшись на соборную колокольню, ныне пожарную каланчу. С вокзала пройти к ней следует Красной ул., типичной для любого провинциального центра. С колокольни открывается характерный волжский пейзаж — Волга с притоком Кинишемкой, заволжская даль с полями, лугами, лесами. Правый высокий берег, на котором расположился город с собором, базарной площадью, городским садом в центре. Под холмом по реке пристани, в устьи Кинишемки затон, вдоль берега ветка ж. д., смыкающаяся с рекой. Вверх и вниз от города по берегу — фабрики: вправо Тосиненская м-ра (6 000 раб.), налево лесопильный завод, три текстильных ф-ки; на противоположном берегу химзавод и др. На юг — вокзал, определивший направление роста города за последнее время. Спустившись с каланчи, обогнуть собор и пройти на торговую площадь с ее выразительными рядами, лабазами, б. домами — коробками купцов и церквами, строенными их иждивением (XVII—XIX вв.). В базарный день предметы торга (лапти, валяные шляпы, ободья и пр.) расскажут о кустарной промышленности округа. С площади берегом можно пройти к месту стыка ж.-д. ветки с рекой и понаблюдать за разгрузкой или нагрузкой поезда (характерен состав грузов).

§ 36. От Кинешмы пароходом до Костромы. Город незаметно переходит в непрерывный ряд предприятий (мельницы, лесопильный завод, три текстильных фабрики). На правом берегу 2 химзавода и фибровая ф-ка. В 6-7 км от города пароход выходит на простор. Особенно живописные места начинаются за прист. Наволоки (при ней бумаготкацкая ф-ка) и Семигорье (обслуживает три текстильных ф-ки). Исключителен по красоте местоположения заштатный город Плесс (1 998 ж.), вдохновивший Левитана на ряд картин. Когда-то город волжского купца, теперь Плесс — здравница Ив.-Возн. обл. Дальше в широкой дали лугов левого берега раскинулось с. Красное

(4 458 ж.) — центр кустарного производства (серьги, кольца и др.) напротив прист. Яковлевское, обслуживающая текст. ф-ки при с. Яковлевском. После Яковлевского длинный переход без остановок (ок. 2 час.), и вдали начинают вырисовываться силуэты церквей и домов Костромы.

§ 37. Кострома (69 252 ж.) один из промышленных и торговых центров верхнего Поволжья. Здесь сосредоточена льняная и отчасти хл.-бум. промышленность (Костр. об'ед. льняная м-ра), мукомольное производство, лесопильные з-ды, выработка махорки и др. Торговое значение Костромы тесно связано с Волгой. Экономическому развитию города препятствует расположение вокзала ж. д. на противоположном берегу Волги. Постройка ж. д. моста через Волгу уже начата. Кострома значительный культурный центр (рабфак, ряд техникумов, театр, краеведный музей и научное краев. о-во и т. д.).

Зарождение Костромы относится, вероятно, к XII в., первое упоминание встречаем под 1213 г. До XV в. Кострома преимущественно военный центр. С XVI в. растет торговое значение Костромы (К. связывает Среднее Поволжье и восток с Двинским, Галичским и Вятским краем). В нач. XVII в. Кострома пятый город в Московской Руси. После короткого упадка с середины XVIII в. начинается новый под'ем экономической жизни Костромы, на этот раз в связи с развитием крупной полотняной промышленности в городе (на основе исконного кустарного производства и накопления торгового капитала). С конца XVIII в. Кострома губ. центр, ныне районный.

Маршруты: 1) подняться на колокольню Богоявленского собора. Выявляется географическое положение города (реки Волга и Кострома). Своеобразие планировки (веерообразный план времен Ек. II); особенности отдельных районов: центр-торг.-адм. узел, фабричная периферия (костромская льняная ф-ка на зап., ряд предприятий по реке), вокзал и ж. д. поселок за рекой, жилые районы с характерной провинциальной стройкой, набережная Волги на востоке, сохранившая облик купеческой ул. XVIII—XIX вв., Ипатьевский м-рь за рекой Костромой и ряд своеобразных архитектурных памятников (церквей XVII—XVIII вв. времен экон. расцвета Костромы и гражданские здания классического стиля XVIII—XIX вв.); 2) прогулка по городу от центра (пам. Ленину) к окраине. Успенский собор, основанный в XII в., переделанный после пожара 1773 г., центр б. костромского кремля; памятник Ленину, сооружение революционных лет, украшение современной Костромы. Мимо Гостиного дворца на площ. Революции. Площадь и прилегающие улицы—центр современной Костромы. Выдержанность площади в архитектурном стиле конца XVIII и начала XIX в. (мучные ряды XIX в., Гостиный двор нач. XIX в., к реке торговые помещения более позднего времени). Церкви, строенные костромским купечеством (выделяется классическая ц. Спаса, в рядах при Гостином дворе, конца XVIII в.). Через сквер на Советскую площ. Площадь—образование конца XVIII—нач. XIX в. (веерообразное расхождение улиц, здания классического стиля, б. правительственные учреждения и частные дома дворянства, гауптвахта, пожарная каланча, б. присутственные места, б. д. Борщова). В настоящее время здесь административный центр современной Костромы. С Советской площ., мимо б. Анастасьинского м-ря (храм с шатровой колок. XVI—XVII в., сейчас общежитие рабочих), по ул. Трудовой школы (здесь—обратить внимание на дома-особняки с колоннами, пилястрами, фронтонами, с большими садами—наследие господствовавшего

некогда класса дворянства — и на их современное общ.-культ. использование) на берег р. Костромы (рекомендуем перейти мостом на правый берег), отсюда открывается общий вид, характеризующий костромской пром. центр: стык рек, берега в дровах, цистерны, баржи на реке, у устья Костромы лесопильные заводы (сплав леса по К.), выше по Костроме льняные ф-ки (исконность льняного производства в крае). Контраст с Ипатьевским м-рем, памятником старины. Для более детального знакомства с фабричным районом рекомендуем пройти вдоль ф-ки Об'единенной льняной м-ры (размах предприятия, старый и новый быт), 3) прогулка до Нижненабережной ул. Здесь типичны дома буржуазии XVIII—XIX вв. с поместительными дворами и хозяйственными постройками. При некоторых предприятия, (напр., мукомольная мельница—переработка привозимого по Волге хлеба). Перерождение улиц из улицы купца в советскую улицу. С набережной по Воскресенской ул. свернуть на ул. Кооперации к ц. Воскресенья. Церковь—один из лучших памятников русской архитектуры XVII в., построена в 1652 г. купцом Исаковым. 4) посещение краеведческого музея. 5) посещение Ипатьевского м-ря (осн. в XIII в., старейшая постройка XVI—XVII в., теперь бытовой музей и музей антирелигиозной пропаганды).

МАРШРУТ 6. ТУЛА—ЯСНАЯ ПОЛЯНА.

§ 38. От Москвы до Тулы 194 км (6 час. езды ж. д.). Дом крест. (Толстовская заст., 89), гост. «Артель» (ул. Коммунаров). Музеи: худож.-истор., революции (ул. Коммунаров, 50). с.-хоз. при Доме крест., оружейный при заводе № 1, О-во изуч. Тульского края (ул. Коммунаров, 21).

Тула — (147 817 ж.) крупный центр металлообрабатывающей промышленности М. О. Большие оружейные заводы. Две самоварных фабрики. Кустарное производство: скобяные изделия и гармонии.

Возникновение Тулы относится к концу XI или нач. XII в. С конца XV в. Тула становится пограничной крепостью Моск. государства, неоднократно подвергается нападениям татар. В «смутное время» Тула — арена революционной борьбы, направленной против государственного и крепостного ига. Промышленное значение Тула получает с конца XVI в., когда в ней возникла слобода казенных кузнецов, поставлявших ружья в Москву. В XVII в. среди кузнецов наблюдаются значительная диференциация. В пол. XVIII в. разбогатевший Демидов строит вододействующий завод, дворец и ц. Николы на Оружейной стороне (барокко 1734). Памятники этой эпохи: ворота, ограда и дом Лушниных (1760)—на Менделеевской ул. усадьба Ливенцевых (ворота) Растрелли и дом, несколько переделанный (Денисовск. пер.) и др. О военном значении Тулы говорит кремль. Тульский кремль (1514 г.—1521)— образец московской крепостной архитектуры. Вышка со шпилем на Одоевских воротах—Екатерининская готика (1790). Гауптвахта—Николаевская готика (1840).

Оружейный завод в Туле уже с середины XIX в. был центром революционной деятельности. В 70-х гг. здесь работают пропагандисты-народники. С 90-х гг. возникают с.-д. кружки; среди организаторов их такие видные деятели, как И. И. Сворцов-Степанов, Малиновский-Богданов и др. Пережив кровавые программы в дни «свобод» 1905 г. и политический гнет в годы реакции, тульский пролетариат в 1917 г. при содействии Московского областного комитета

создает к Октябрю большевистскую организацию, которая и укрепляет советскую власть в Туле.

Маршрут. Кремль, Менделеевская ул., Денисовский пер., ул. Коммунаров. Осмотр города с колокольни или базарной каланчи.

§ 39. От Тулы до Ясной Поляны — 15 км, автобусом или пешком. На полдороге по шоссе металлургический **Косогорский завод,** по пятилетке М. О. развертывающийся в мощную базу, металлопромышленности области. От ж.-д. ст. Ясная Поляна до усадьбы 3½ км. Остановиться можно у крестьян. Организованные экскурсии—в школе.

Ясная Поляна, родовое дворянское имение, в различных стадиях своей хозяйственной жизни было творческой лабораторией Толстого; здесь создавались и писались важнейшие произведения Толстого. Я. П. перешла из рода кн. Волконских в род гр. Толстого после брака родителей писателя, М. Н. Волконской с Н. И. Толстым. Л. Н. Толстой родился в 1828 г., с 1847 г. он становится владельцем Я. П. С небольшими выездами Толстой живет здесь всю жизнь (умер в 1910 г.). В Ясной Поляне нет большого дома, где родился писатель; он был снесен и продан Толстым в молодых годах. Сохранились башни XVIII в., каменные флигеля и старинная каменная «дворня». В одном из флигелей и жил Толстой с 60-х годов до 1910 г. Дом окружен парком и фруктовым садом. Деревня лежит рядом с усадьбой. В юбилейный 1928 г. построены близ усадьбы школа и больница.

Маршрут. Войдя мимо башен в парк, экскурсант идет по «прешпекту», потом осматривает дворню и проходит к дому. Внизу кабинеты Л. Н. 60-х и 80-х гг., где были написаны «Война и Мир» и «Анна Каренина». Наверху: столовая и гостиная с портретами предков (Волконских, Толстых и др.) и с меблировкой прошлого века, позднейший кабинет писателя; здесь написаны произведения Толстого последнего десятилетия его жизни. В кабинете—в центре письменный стол, необходимые для работы книги, портреты родственников и друзей. Спальня. В стороне комната Софьи Андреевны, «ремингтонная» и библиотека. Экскурсант из дома направляется во флигель, где расположен музей «Толстой в Ясной Поляне». Оттуда — в лес (Чапых) и затем к могиле Толстого (15 м. ходьбы).

МАРШРУТ 7. ПО ЗАПАДНОМУ КРАЮ.

§ 40. Смоленск. Гост. Франция и Гранд-отель на Советской ул.

Областной центр Западной области г. Смоленск (78 520 ж.) расположен в 419 км от Москвы, на ж. д. магистрали, соединяющей столицу Союза с Белоруссией и далее с Западной Европой. Смоленск—крупный ж.-д. узел (дороги на Москву, Минск, Витебск, Брянск-Орел, Белев-Богоявленск), торговый, ремесленный и промышленный, — ф-ка им. Катунского, завод землед. орудий им. Калинина и др. Культурный центр с университетом, многими школами, замечательными музеями.

Смоленск — один из самых красивых городов РСФСР, расположен на холмах обоих берегов Днепра, прорезанных мелкими речушками и оврагами, весь утопает в зелени, среди которой так красивы его каменные стены и ряд художественно-исторических памятников XII—XVIII вв.

У Смоленска бурная история торгового и пограничного города. Еще в IX в. он упоминается в летописях как город в стране славянского племени кривичей. В XII—XIII вв. Смоленск—крупный торговый

город, посредник между Востоком и Западом, с развитой вечевой жизнью, напряженной социальной борьбой «князя», живущего вне города в укрепленном поселении на «Смядыне» и «веча», и внутрених распрей различных социальных групп горожан. С конца XIV в. до половины XVII в. Смоленск крупнейший пограничный город между растущими Литовским и Московским государствами, арена их борьбы, в которой живое участие принимают и смоляне. Город переходит от Литвы к Москве и обратно, укрепляется, выгорает, победившая сторона преследует и выселяет из города социальные группы, поддерживавшие противника. В городе то строятся костелы и иезуитские м-ри, то м-ри православные и церкви. В 1872 г. борьба за Смоленск является одной из основных военных операций французов и русских, и город вновь горит. С 1929 г. С.—областной центр.

Маршрут 1. С вокзала через ж.-д. мост по ул. Кашена, в нескольких минутах ходьбы ц. Петра и Павла (1146), сильно испорченная позднейшими пристройками. Дальше той же улицей к Ленинградской, к Базарной пл., интересной своим бытом. По торговой Ниж. Никольской к жел. мосту через Днепр: красивый вид; через «пролом», оставляя влево башню с Богородицкой церковью и далее на берегу Днепра электрическую станцию, по прихотливо поднимающейся в гору Советской ул. Широкая лестница ведет на Соборную гору с массивным стиля барокко (1772) Успенским собором на месте костела. Здесь помещаются музеи — исторический и древностей.

Вновь по ул. Советской мимо б. Троицкого м-ря (слева улицы собор, справа колокольня) к Московским воротам. На площади у стены справа памятник 1812 г.; сквер. Наискось через площадь влево в стильных зданиях (подражание XVI—XVII вв.) замечательный Музей прикладного искусства, основ. кн. Тенишевой, и при нем школа. Вглубь дальше костел. Интернациональной слободой с ее деревянными домиками вдоль стен (1602)—здесь недурно сохранившимися—к башне Веселухе. Вблизи с обрывов превосходный вид на Смоленск и долину Днепра. Спуститься вниз через слободу Рачевка к берегу Днепра: купанье; или войдя внутрь стен к б. Авраамиевскому м-рю и Козловой горой к ц. Одигитрии на Советской ул.

Маршрут 2. От Советской ул. по ул. Ленина к памятнику К. Маркса; на площади того же имени—почта, телеграф, Дворец труда. К лучшему памятнику своеобразного барокко, собору б. Вознесенского м-ря, строенному в 90-х годах XVII в. московским мастером Гуром Вахромеевым. По Университетской ул. к университету, где большая библиотека, лучшая в городе, в район превосходных общественных садов (Лопатинский с прудом, б. Губернаторский и др.) и бульваров. Здесь был административный центр литовского города. С Королевского бастиона хороший вид на долину Днепра. Здесь весьма благоустроенная спортивная площадка. Мимо памятника 1812 г., на «Блонь» красивый бульвар—обычное место революционных митингов 1905 г., также летом 1917 г., когда подготовлялось массовое движение, передавшее в Октябре после вооруж. борьбы власть Советам; мимо зданий центральных административных учреждений Смоленска. На «Блоне» любопытная деревянная скульптура работы самоучки пастуха. На площади памятник Глинки.

Маршрут 3. На место княжего поселения XII—XIII вв. на р. Смядынь: «Свирская» церковь, хороший памятник конца XII в.

§ 41. Под Смоленском ж.-д. путь пересекает Днепр и идет 211 км до Брянска сначала Смоленским, а затем Рославльским. Бе-

жицким и Брянским районами. Первая треть пути холмиста, лесов немного. Далее путь идет по местности ровной, обильной лесами, вступая, начиная от района ст. Жуковка, в область знаменитых некогда «Брянских лесов», преобладают хвойные породы.

118 км — **Рославль** (25 992 ж.) старинный (XI — XII вв.) живописно расположенный на речке город. 195 км ст. и поселок Жуковка (2 962 ж.). Красивая и здоровая местность. Одна из крупных в округе санаторий и дом отдыха. От Жуковки идет 43 км ветвь до ст. Клетня, где большой лесопильный завод. Ст. Ржаница. В 7 км от ст. Ржаницы, на другом берегу р. Десны, с. Овстуг — родина поэта Ф. И. Тютчева. Ст. Сельцо. В 5 км от станции на другом берегу р. Десны, с. Хотылево, где совхоз и дом отдыха в помещичьем доме прекрасной архитектуры. Ст. Болва (8 км от Брянска). Районный город **Бежица** (31 762 жит.). В городе один из крупнейших машиностроительных, рельсопрокатных и механических заводов. Производство паровозов. По пятилетке идет огромное строительство. От ст. Болва до Мальцовской платформы (3 км от Бежицы). Заводский поселок «Паровозная Радица» — производство вагонов.

Брянск (47 703 ж.). Краевой музей (Советская улица, 23), Музей революции (Советская площадь), Антирелигиозный музей (улица III Интернационала). Кино-Октябрь, Экскурсбюро при ГСПС (Дом Советов). Коммунальная гостиница (уг. ул. III Интернационала и ул. Ленина), при ней столовая.

Брянск — центр машиностроительной, металлообрабатывающей, силикатной, деревообрабатывающей и канатной промышленности. Эти производства развиты, главным образом, в пределах Бежицкого района. Большая часть продукции вывозится через Брянск в земледельческие центры республики и Москву. Стоимость ее в 1930 г. расценивалась в 172,5 млн. руб.

В Брянске имеется «Мехзавод», лесопильный, террофазеритный завод, канатная фабрика, сухарный завод и др. Брянск расположен на правом высоком берегу р. Десны и от вокзалов имеет красивый вид.

Брянск как место поселения относится ко временам доисторическим. Открытие палеолитических стоянок в д. Тимоновке и в с. Супонево, примыкающих к городу, подтверждает это предположение. Неолитические стоянки, обильно раскиданные на левом берегу р. Десны, остатки городищ — показывают, что с отдаленнейших от нас времен древние поселенцы и их потомки охотно селились в районе нынешнего города. С XII в. его имя упоминается в летописи. С 1508 г. Брянск входит в состав Московского княжества. Находясь на рубеже государства, Брянск неоднократно разорялся и литовцами, и поляками, и крымскими татарами. С середины XVI в. Брянск сделался крепостью. XVIII в. для Брянска — эпоха расцвета, и с этого времени уцелело в городе несколько памятников старины. С XVII и по XVIII вв. включительно Брянск известен был своей «Свенской ярмаркой», имевшей общегосударственное значение. Обороты ее в 1855 — 68 гг. достигали 2 млн. руб.

В 1737 — 39 гг. во время войны с турками в Брянске было построено до 400 различных судов. «Брянская флотилия» прекратила свое существование вместе с окончанием войны. С 1778 г. Брянск — уездный город Орловской губ.

Пролетариат Брянских заводов начинает вовлекаться в революционное движение с конца XIX в., когда здесь возникают с.-д. кружки.

Забастовочная волна 1905 г. сильно захватывает и Брянск, но, подавленная гнетом реакции, снова поднимается лишь к 1917 г. К октябрю рабочие организации сплошь большевистские и власть переходит в руки Брянского совета ранее, чем в столичных центрах. С 1921 г. Брянск делается губернским городом и быстро растет. С 1930 г. Брянск районный город Западной области.

Маршрут. От вокзала в город по новому мосту и дамбе (есть автоб. и ж.-д. сообщение по «Арсенальной ветке»). На правом берегу р. Десны расположен бывший Петровский м-рь, основанный в XIII в., в нем Петропавловский собор 1702 г.). Почти против него, на левом берегу, в так назыв. «Зарецкой слободе» остатки быв. Иоанно-Песоцкого м-ря, с колокольней XVI в. По пути к центру города, по ул. III Интернационала, налево, «Мехзавод», против него на высокой горе (в кремле) б. Бр. Покровский собор (1626), занятый «Архивом революции», еще далее «Кино—Октябрь», Антирелигиозный музей и колокольня б. Спасо-Поликарпова м-ря (1694). Напротив — памятник Игнату Фокину, первому председателю исполкома (работа худ. Вайнера). Далее, по направлению к «Черному мосту» — «Галерный двор», место б. галерной верфи. Поднимаясь вверх по Ленинской ул. экскурсант постепенно войдет в революционный Брянск и увидит ряд современных зданий: жилой «Дом горсовета», рядом через улицу «таможня», постройка времени Петра I, занята Окрархивом и музшколой, далее, на Советской пл. — «Дом советов» и гостеатр. Против гостеатра — величественный памятник В. И. Ленину (работа худ. Харламова). Повернув по Фокинской улице, на углу Советской улицы — «Дом промышленности и банков»: между ним и «Домом советов» Музей революции, рядом с «Домом промышленности» по Советской ул. — поликлиника, далее, пройдя сквер, на углу пл. К. Маркса и Советской ул. — окружной краеведческий музей.

В 5 км от Брянска вниз по Десне — б. Свенский м-рь, прекрасный ансамбль русской архитектуры XVII — XVIII вв. В 18 км, по М.-Б.-Б. ж. д. электростанция «Брэс», мощность в 44 т. квт.

§ 42. Мальцовский район. Ст. Брянск М.-Б.-Б. ж. д. — Цементный завод — Дятьково — Людиново — Шахта — Думиничи.

От ст. Брянск до ст. Цементный завод (29 км от Брянска) путь идет вдоль долины р. Болвы. Много леса. При ст. фабрично-заводский поселок того же имени с 2 281 жит. Большой завод портландского цемента с центральной электростанцией для Мальцовского района.

От ст. Цементный завод — пейзаж из окна вагона тот же — до ст. **Дятьково** (40 км от Брянска). Заводский поселок с населением 7 203 жит. Большая хрустальная фабрика, осн. в 1790 г. Главная контора Мальцкомбината. Живописный парк при «Дворце Мальцова». Гостиница.

От ст. Дятьково до ст. **Людиново** (80 км от Брянска) заводской поселок с населением 9 936 чел. Механический и чугунолитейный завод на берегу большого пруда, существует с 1755 г. Название свое получил от переселенцев с Урала (Люди новы). Производство локомобилей.

От ст. Людиново по ветке доехать до ст. Шахта. От ст. Шахта пройти пешком или доехать на лошадях до ст. Думиничи. Расстояние не более 17 км. Путь идет лесами, на пути можно познакомиться с производством древесного угля (углежжение). В 4 км к западу от

ст. Думиничи Западн. ж. д. — Думиничский завод с поселками в 1 483 чел. На заводе приготовляются металлические изделия и эмалированная посуда. От Думинич по Западн. ж. д. прямой путь на Москву — 286 км.

МАРШРУТ 8. СЕЛО ПАЛЕХ.

§ 44. С. Палех (Ив.-Вознес. обл.), 35 км от г. Шуя (ехать в базарный день на возвращающихся крестьянских подводах).

«Палехские лаки» и «миниатюры» — изделия из папьемаше — известны всему культурному миру (диплом 1-й степени 1924 г., Венеция, золотую медаль 1925 г., Париж и др.).

Посещение «Кооперативной артели древней живописи» и беседа с выдающимися художниками-крестьянами (И. В. Маркичев, И. И. Голиков, А. В. Котухин, И. Баканов, И. Вакуров и др.) познакомят с техникой, лучшими образцами и перспективами развития искусства Палеха (от предметов роскоши к предметам массового потребления). Истоки палехского искусства в иконописи, существовавшей здесь с XVI — XVII вв. Интересна стенопись церкви (в центре села, у р. Палешки), а также старинные иконы в ней.

§ 45. Места летнего отдыха:

Углич (§ 27) **Борисоглебские слободы** (§ 30), **Плесс** (§ 36), **Елатьма** (§ 20), село **Копаново** (§ 20).

Тарусса (1 913 ж.). В 12 км от ст. Тарусская М.-Кур. ж. д. или моторной лодкой от ст. Ока М.-К. ж. д. Красиво расположен на Оке, смешанный лес, прекрасные на реке пляжи.

Боровск (5 822 ж.) в 14 км от ст. Балабаново М.-Брянской ж. д. (95 км от Москвы. На р. Протве. Хороший лес, купанье, в 1 км превосходной архит. памятник XVI — XVII вв. Пафнутьев Бор. м-рь.

Малоярославец (5 477 ж.) (121 км от Москвы) по М.-Брянск. ж. д. Весь в фруктовых садах. Купанье в р. Луже.

Кашира (5 351 ж.) (108 км от Москвы) по Сарат. ж. д. на высоком прав. бер. Оки, много садов. Напротив отличный пляж и в 3 км громадный бор на десятки километров по берегу Оки. В 4 км — Каширстрой — электростанция на подмосковном угле, дающая свою энергию Москве.

Солотча — село (и б. м-рь) в 19 км от Рязани по Ряз.-Вл. узкок. ж. д. на границе приокской поймы и мещовских лесов. Вековой сосновый бор, луга, купанье.

Гороховец (3 924 ж.) в 10 км от ст. Гороховец, Ниж.-Курск. ж. д. на правом берегу р. Клязьмы, у подножия холма (30 — 40 м выс.), скат которого занимают сады и ягодники. Гороховец был в XIII в. одним из опорных пунктов движения русских на восток и Ср. Волгу. В XVII и XVIII вв. город ведет значительную торговлю. Памятники этой эпохи: церкви и несколько каменных купеческих домов, уцелевших до сей поры. Город тихий, жители занимаются садоводством и молочным хозяйством (красный приокский скот). Комнаты и жизнь недороги. Напротив Гороховца за рекой начинается сосновый бор (Балахнинский лесной массив), тянущийся на десятки километров. Хорошее купанье, лодки.

Переяславль-Залесский — 21 км от ст. Берендеево. Лошади ц. с чел. 1 р. 50 к. — 2 р. Один из старинейших городов, красиво расположен на берегу Плещеева оз. (50 кв. км). Некогда богатый феодальный центр. Переяславль изобилует значительными памятниками архит. XII — XVII вв. (собор 1152 — 57 гг.). Краев. музей в б. Горицком м-ре. Истор. памятник эпохи Петра (его ботик). Интересная в бытовом отношении Рыбная слобода. Несколько ф-к, крупнейшая текстильная — «Красное эхо». Купанье, лодки, рыбная ловля.

IV. ПО БЕЛОРУССИИ.

МАРШРУТ 1. МИНСК — ГОМЕЛЬ.

§ 1. Маршрут знакомит со столицей БССР и, включая пароходную поездку по рр. Березине, Днепру и Сожу, охватывает два основных ландшафта республики. 6 — 7 дн.

Г. Минск (131 528 ж.) расположен на живописных холмистых берегах р. Свислочи (приток р. Березины). Гост. — пл. Свободы. О-во краеведения — Невская ул., 2. Трамвай. Авто.

Столица Белорусской республики Минск является одновременно культурным центром белорусской народности; в городе политические и административные организации и учреждения республики, Белорусская Академия Наук, Б. Гос. Публ. библиотека с превосходно поставленной библиографией, Б. Госмузей, университет, научные институты, техникумы, школы, клубы.

Расположенный на значительном ж.-д. узле (две линии к зап. границе СССР, на Москву и на Гомель — Бахмач), Минск крупный торговый город и быстро развивающийся промышленный центр (около 60 промышленных заведений и 11 000 раб.). Население: белоруссы, евреи, поляки, русские, татары.

Минск упоминается в летописи уже в XI в. (1066 г.) как место кровавой стычки феодальных князей. Память об этой битве сохранило и «Слово о полку Игореве». Вошедший в XIII и XIV вв. в состав Литвы, Минск в. 1496 г. получает магдебургское право, давшее значительный толчок к развитию его торговли. В XVI — XVII вв. Минск — арена национально-религиозной борьбы (католики, униаты, православные). С 1795 г. Минск — губернский город.

В конце XIX в. в Минске организуются, главным образом, среди еврейских рабочих кружки, сначала носившие культурно-просветительный характер, а с 90-х годов политический. В 1898 г. — первый с'езд РСДРП, в котором принимают участие и бундовцы. Образовавшиеся в 1902—3 гг. национальн. револ. организации оформляются в начале 1905 г. в Минске в областной комитет Белорусской социалистической громады, печатавший прокламации на белорусском языке. В городе губернатор Курлов расстреливает мирную демонстрацию; на него организуется покушение, неудавшееся. Тотчас же после февр. революции (5/III—1917 г.) в Минске образуется Совет раб. и солд. депутатов, растет и национальное движение. Всебелорусский конгресс, где преобладали правые националисты, распускается Обл. Исп. Комит. С.-З. фронта; в последнем растет влияние большевиков. В 1918 г. Минск на несколько месяцев оккупирует нем. армия. 5/III провозглашается независимая Белорусская народная республика (буржуазная). 1/I 1919 г. временное раб.-кр. правительство организует Бел.

советскую соц. респ., которая через полгода вынуждена освободить город наступающим полякам, которые в течение почти года террористически расправлялись со всеми заподозренными в связи с большевиками или белорусскими культурниками. В разоренный и опустошенный город 11/VII 1920 г. вступают красные партизаны и войска и для советского Минска появляется возможность экономического и культурного роста, успехи которого за последние годы поражают каждого приезжающего.

Маршрут. От вокзальной площади, где памятник расстрелянным ген. Курловым в 1905 г. демонстрантам, по Михайловской ул. и саду им. Карла Либкнехта (памятник) к месту огромного культурного строительства, к университетскому городку, с его многочисленными уже отстроенными и достраиваемыми корпусами для аудиторий, кабинетов, музеев. Далее мимо «Пищаловского замка» с круглыми башнями по углам (1825 г.), б. тюрьмы, где томились многие революционеры и культурники, (теперь допр) к центральной площади столицы Белоруссии — пл. Свободы. Здесь помещаются ЦИК и СНК и ВСНХ Белоруссии, горсовет, на углу сквера Бел. гос. академ. театр. В художественном отношении интересен кафедральный костел — барокко XVIII в., строен иезуитами. По Школьной ул. на Немигскую, на углу которой и Замковой «Замчище» — остатки древних валов. Далее интересный в бытовом отношении «Нижний рынок», который и до сих пор зовется «Старым местом», свидетельствуя, что долина высохшего здесь ручья Немиги была вероятно центром древнего города.

Достопримечательности: 1. Белорусская Академия Наук (Ленинская ул) с многочисленными научно-вспомогательными учреждениями. 2. Музей революции с интер. Белорусским отделом (ул. Урицкого). 3. Домик первого учредительного с'езда РСДРП (Советская ул., № 135) 4. Прекрасное место отдыха — городской сад на берегу Свислочи с вековыми (1805 г.) деревьями.

Загородные экскурсии. 1. Веселовка — лесистое живописное место на б. Свислочи. По дороге на городской окраине — «Татарская слобода» татар-огородников. Авто. 2. Комаровка, — где исследоват. станция по мелиорации болот; есть лес. Авто. 3. Логойск Лечебные источники. Дорога (48 км) холмиста и живописна. Авто.

§ 2. Минск — Борисов. Ж.-Д. путь (80 км) идет лесами сначала по холмистой местности, а затем с полпути от ст. Смолевичи (отпуск леса) долиной правого притока Березины, р. Плисы.

Борисов (25 840, ж.), живописно расположен на правом берегу Березины, транзитный узел ж. д. и реки, значительная торговля лесным товаром, растущая промышленность, спичечная хорошо оборудованная ф-ка, стеклозавод. Город древний — XI или XII вв. В XV — XVII вв. порубежный город Польско-Литовского и Московского государств; неоднократно разоряется и горит. В 1812 г. на берегах Березины (под городом и выше в 12 км) переправа отступающей армии Наполеона (из 90 т. переправилось лишь 40 т.), в боях едва не погибшей здесь целиком. Памятью этого заключительного эпизода войны 1812 г. окопы на правом берегу Березины, защищавшие против русских подступы к мостам; теперь место прогулок.

Экскурсия. Из Борисова катером вверх по Березине до оз. Нелик, близ которого гос. заповедник.

Р. Березина (дл. 600 км) берет начало к северу от Борисова в обширных болотах, течет лесной местностью и в верховьях связана

каналом с левым притоком р. З. Двины Уллой. По реке большой сплав леса. От Борисова до Бобруйска (230 км) ходят (ежедневно) небольшие пароходы. Берега лесисты и б. ч. низки, течение извилисто. По дороге типичные белорусские селения. 49 км Черневин — керамический завод. 85 км пристань (лес) и местечко Н. Березино. Интересен дворец гр. Потоцких с прекрасным садом. 167 км пути устье р. Свислочи м. Свислочь (торг. лесом).

232 км значительный г. Бобруйск (51 385 ж.). Известен с XV в., в XVI—XVII пограничный город, постоянно разоряемый. В XIX крупная крепость. В 1920 опорная база красных армий против поляков. В городе лесопильный завод. Пересадка на большие по размеру пароходы, ходящие до Лоева (292 км).

Берега реки низкие, часто болотистые, поросли лесом — это район Белорусской низменности, примыкающей к Полесью. Ряд небольших пристаней. 160 км значительное местечко Горваль. 5 км ниже Березина впадает в Днепр, первая значительная пристань которого Речица (16 559 ж.). Пароход идет широким Днепром, через 92 км достигает значительной транзитной пристани Лоева (4 215 ж.) против устья р. Сожа.

1 июля 1920 г. суда красного флота, вынужденные поляками отойти в р. Сож, с боем прорвались мимо неприятельских укреплений и получили возможность принять участие в операциях на среднем Днепре.

§ 3. В Лоеве пересадка на пароход линии Киев — Гомель. **Р. Сож** (дл. 550 км) узкая, но глубокая. Пароход до Гомеля 114 км идет 10 часов (с 9 утра) и поездка эта очень приятна. Сначала идут луга и берега низки, а затем за пристанью Островки (32 км от Лоева) идет высокий правый берег, покрытый лесом. Несколько дальше и левый берег становится высоким, местность все живописнее.

Г. Гомель. (86 393) крупный промышленный и торговый город Белоруссии; узел 3-х ж. д.; заводы лесопильные, маслобойные, спичечная фабрика.

В городе интересны: памятник работы знаменитого итальянского скульптора Кановы над могилой канцлера Н. П. Румянцева (в соборе 1819 г.) и замечательный музей — б. дворец кн. Паскевича, где собрано много художественных ценностей; вокруг дворца великолепный английский парк.

Экскурсии: 1) 23 км по ж. д. в раб. поселок Добруш, где находится громадная писчебумажная фабрика «Герой труда». 2) 25 км вверх по Сожу до мест. Ветки, место, где осели в XVII в. старообрядцы и основали один из своих религиозных центров. 3) По р. Сожу до г. Пропойска 172 км. Река невелика, пустынна и очень красива.

МАРШРУТ 2. ПОЛОЦК — ТУРОВ.

§ 4. Маршрут прорезает Белоруссию с севера на юг, а затем круто повернув на запад, знакомит с своеобразной природой и бытом белорусского Полесья.

Самый северный из городов Белорусии **Полоцк** (21 400 ж.) расположен по обеим сторонам р. Западной Двины, при впадении в нее р. Полоты. В городе незначительная торговля и около 40 небольших промышленных заведений, техникум и ряд школ. Население белоруссы, евреи и русские.

Полоцк один из древнейших городов Белоруссии, крупный военный и торговый центр, своими торговыми отношениями связанный с бассейном Балтийского моря, с половины XIII в. столица крупного феодального государства, Полоцкого княжества. В XIV в. Полоцкое княжество входит в состав Литовского государства. В XVI в. во время Ливонской войны Полоцк и его округа—арена военных действий армий Ивана Грозного и Стефана Батория. В 1772 г. Полоцк присоединен к России. С 1796 г.—уездный город Витебской губернии.

Следы укреплений Полоцка сохранились в треугольнике, образованном Полотой и Двиной—замчище, откуда открывается прекрасный вид на город и вал, строенный Грозным, на левом берегу Полоты в Стрелецкой слободе. Интересен храм (XII в.) б. Спасо-Ефросиньевского монастыря за городом, сильно однако искаженный в последующие века. Местный музей помещается в прекрасном здании (1750) б. Софийском соборе.

Из Полоцка до Витебска ж. д. 101 км. Первые 19 км путь идет вдоль правого берега З. Двины, а дальше, имея прямое направление на юго-восток, отступает от реки и идет меж лесов и полей; на полях засеяно много льна. Станции незначительны, грузят главным образом лес.

Г. Витебск (98 808 ж.) второй по количеству населения город Белоруссии. Населен белоруссами, евреями, русскими, поляками, латышами. Город живописно раскинулся по холмистым берегам З. Двины, прорезанными р. Витьбой и несколькими ручьями. В дореволюционное время город почти исключительно торговый, в советское время интенсивно развивает свою промышленность, в которой занято до 12 000 рабочих. Крупная льнопрядильная фабрика «Двина» под городом, щетинная, канатная и др. Узел железных дорог: на Ленинград, Оршу, Смоленск, Полоцк. По р. З. Двине ходят небольшие пароходы: вниз до м. Уллы (100 км) и вверх (100 км) до г. Велижа.

Витебск значительный культурный центр: вет. институт с хорошо поставленными научно-вспомогательными учреждениями, прекрасный ботанический сад, техникумы, школы, клубы, газета. Интересные памятники белорусской архитектуры Благовещенская ц. (XVII в.) близ фабрики «Двина» в б. монастыре. Прекрасные виды на город: от моста через Двину и со стены б. Узгорского замка.

Гост. на Советской ул. Дом рабпрос.—Гоголевская, Д. Селянина—ул. Ленина.

Загородные экскурсии. По ж. д. 14 км до ст. Княжицы и пешком 1½ км в Великолетчанский ботанический сад Белорусской академии наук на берегу небольшого озера. 2. По З. Двине до м. Улла: красивый моренный пейзаж. 3. По р. З. Двине до г. Сураж (58 км), обратно автобусом.

§ 5. От Витебска до Орши по ж. д. 86 км. Путь идет холмистой местности, мимо леса. Г. Орша (22 029 ж.). Вокзал в 3 км от города. Авто. Пристань в центре.

Орша расположена на берегах Днепра, где река пройдя Кобеляцкие пороги в 540 км от истока, становится судоходной. В городе развивается промышленность: беконная и льнопрядильная фабрики, большой кирпичный завод и др. предприятия. Узел ж.-д. линий на Минск, Витебск, Смоленск и Могилев. Население: белорусы, евреи, русские.

Город известен с XII в., в XVI—XVII в. пограничное укрепление, растущее с 1620 г., когда он получил магдебургское право, как торговый центр. В 1772 г. присоединен к России.

Загородная экскурсия. 6 км вверх по Днепру Кобеляцкие пороги: местность живописна. Вторая по величине из рек Европейской части СССР Днепр течет на протяжении 2 200 км по Западной области, Белоруссии и Украине. Правый берег большей частью высокий (за исключением болотистых низин близ устья р. Припяти), левый низкий. Пароходы от Орши до Жлобина ходят буксирные. По пятилетке на 31 и 32 г. предположено восстановить на этом участке пассажирское пароходство.

Параллельно реке до Жлобина идет ж.-д. линия и основные городские поселения этого пути находятся на реке и на железной дороге. Г. Копыев (3 584 ж.) с известным изразцовым заводом; г. Шклов (8 294 ж.)—бумажная и спичечная фабрики, значительная торговля и, наконец, Могилев (69 км от Орши).

Могилев (50 104 ж.) бывший губернский город, красиво расположен по берегам Днепра. Много садов. Хороший пляж. Кожевенные заводы. Техникумы, школы, газета.

Известен с XII в. В XVII — значительный торговый город, а с 1 778 г. административный центр губернии. В 1924 г. входит в состав Белоруссии. С 1930 г. районный город.

Интересна своей архитектурой б. ратуша (1 684) с высокой шестиугольной башней (барокко), живописью Боровиковского Иосифовский собор (1 796), и фресками синагога (XVIII в.). Ж.-д. путь от Могилева идет на юг. часто отходя от Днепра, здесь очень извилистого и делающего большие петли. Местность покрыта лесами. 41 км Старый Быхов, (7 910 ж.) на берегу Днепра. 101 км живописный Рогачев (11 225 ж.), 127 км значительная пристань и ж.-д. станция (депо, мастерские) Жлобин (11 009 ж.). От Жлобина вниз по Днепру регулярное движение пассажирских пароходов. Можно проехать вниз по пр. Устье и там пересесть на пароход, идущий по Припяти. Или проехать далее по ж. д. 101 км до станции Калинковичи, в 12 км от которой по шоссе г. Мозырь.

§ 6. Мозырь (9 623 ж.) лежит на правом, возвышенном берегу р. Припяти, основного водного пути Полесья. Известен с XII в., жил жизнью торгового города. В настоящее время растущий промышленный центр. Под городом большая спичечная фабрика «Молния», в самом городе фабрика клозетных стульев и др. пром. предприятия; в 4 км фанерная ф-ка «Червонный кастричник» и деревообрабатывающий завод. В 1920 г. Мозырь был ареной неудавшейся белогвардейской авантюры, быстро ликвидированной Красной армией. Пристань в центре города. Вблизи гост. Интересный базар. Река, делая много крутых поворотов, идет по широкой пойме. 41 км значительная лесная пристань Багриновичи, при устье сплавной реки Птичь. Несколько км выше с. Скригалово с Полесной исследовальской станцией. 84 км большое местечко Петриков (5 689 ж.), судостроение: небольшие деревянные суда для местного плавания. 164 км г. Туров (5 393 ж. конечный путь пароходства, тихий городок среди лесов и болот.

От Турова пароходом, без пересадки, можно доехать до Киева.

§ 7. Места отдыха. Червень (б. Игумен) на р. Игуменке, в 60 км от Минска. Авто. Тихий, б. уездный город. Лес. Купанье. На полдороге по шоссе мест. Смиловичи, на р. Волме. Копыл, в живописной, холмистой местности. Авто. 80 км Сураж на р. З. Двине. Рогачев на Днепре.

V. ПО ЦЕНТРАЛЬНОЙ ЧЕРНОЗЕМНОЙ ОБЛАСТИ (ЦЧО)

МАРШРУТ 1. ВОРОНЕЖ — ТАМБОВ.

§ 1. Воронеж (143 889) — главный город ЦЧО расположен на высоком правом берегу р. Воронежа, возвышающемся на 60 м над горизонтом реки. Территория города делится на две части: плоскую нагорную часть с прямыми и широкими улицами и горный склон к реке с лабиринтом кривых и узких улиц, переулков и тупиков. К городу примыкают 4 слободы: Троицкая, Ямская, Чижовка и Придача, а также поселок «Отрожка», составляющие с ним одно целое.

В Воронеже работают 3 машиностроительных завода, паровозоремонтный, чугунолитейный, химический, три маслобойных, дрожжевой, три кирпичных, паровая мельница и макаронная фабрика.

Воронеж — узел ж. д., идущих на Москву, Ростов и Киев. Грузооборот его двух станций — 700 тыс. тонн, т. е. 21,5 проц. от областного грузооборота, а торговый оборот равен 144 тыс. руб., или 16 проц. товарного оборота области.

Культурное значение Воронежа видно из того ,что в нем имеют местопребывание 5 вузов: Гос. Университет, С.-Хоз. Институт, Зоотехнический Институт, Институт Потребительской кооперации и Коммунистический Университет. В городе работу ведут 3 Научно-исследовательских института, Краеведческое О-во, 6 музеев, Обл. Архив и 10 научных Обществ специального типа.

История заселения местности Воронежа относится к глубокой древности. Существование Воронежа до нашествия татар вполне вероятно. В монгольскую эпоху все Подонье пребывало в запустении до половины XVI в., когда начало вновь заселяться. Воронеж основан в 1 585 г. Административная история города представляет два периода: 1) 1585—1725 годы, когда он играл роль крепости на южной границе государства для защиты от татарских набегов, и 2) 1725—1928 годы, когда Воронеж был губернским городом. С 1928 г. начался 3-й период в жизни Воронежа в роли областного центра обширного края.

В культурной истории Воронежа выдаются два момента, из которых 1-й связан с личностью Петра I, избравшего Воронеж для постройки военного флота с целью борьбы с турками за Черноморское побережье, а второй — с кружком местных интеллигентов, возглавлявшимся Н. И. Второвым (50-е годы XIX в), неутомимым собирателем местных древностей.

Из уроженцев Воронежа известны: ученый историк и археолог Е. Волховитинов и поэты А. В. Кольцов и И. С. Никитин.

В истории русского революционного движения г. Воронеж известен как место созыва Конгресса землевольцев 1879 года. На Кон-

рессе участие приняли: Г. В. Плеханов, В. Н. Фигнер, Н. Морозов, А. Михайлов, С. Перовская и др. всего до 20 чел. Вопрос о терроре, как методе борьбы с самодержавием, вызвал разногласия среди землевольцев, при чем Плеханов, не согласившийся с мнением большинства участников Конгресса, покинул с'езд. Впоследствии разногласия повели к формальному расколу «Земли и воли» на «Народную волю» (террористов) и «Черный передел» (сторонников старых взглядов народничества).

В 1905 г. рабочие Воронежских жел.-дор. мастерских развили большую революционную энергию.

Во время гражданских войн (1918 — 1920 гг.) Воронеж стал одним из центров формирования вооруженных сил южного фронта. 7—10 сентября 1919 г. под Воронежем происходил бой с кавалерией ген. Мамонтова, после которого последний отступил на юг. 30 сентября Воронеж на целый месяц был занят дивизией атамана Шкуро. Только 23 октября конная армия Буденого выбила Шкуро из города и вскоре навсегда освободила область от белых.

Маршрут 1. От вокзала через Грузовую ул. путь ведет к Университетской ул. Здесь громадное здание б. Кадетского корпуса, ныне Воронежский гос. университет, построенный в начале 40-х гг. XIX в., с интересным музеем историко-культурного значения. Университетская ул. — мимо Первомайского сада — упирается в Проспект Революции, красивое здание Облисполкома. Далее по Пр. Революции Петровский сквер, с весьма импозантным памятником Петру. Против Петровского сквера, в глубине двора, величественное здание Обл. краеведч. музея. Далее — Музей революции. Далее, красивая панорама, открывающаяся с ул. Помяловского, вниз на пойму р. Воронежа. После осмотра памятников Никитина и Кольцова, надо свернуть по ул. Карла Маркса к б. Митрофаниевскому монастырю, где крупнейший церковный памятник — Соборная церковь — конец XVII — нач. XVIII в.

Маршрут 2 знакомит с окрестностями Воронежа, — Ботаническим садом и Сельскохозяйственным ин-том, представляющими отдельный городок с великолепными корпусами, фермами, опытными учреждениями и молодым парком.

Маршрут 3 интересен по выдающейся панораме, открывающейся с реки на расположенный на горе город. Моторные или простые лодки, за умеренную плату, можно нанять у Чернавского моста. Конечный пункт экскурсии — Петровская верфь, самое старинное здание Воронежа, в настоящее время сильно запущенное.

По выходе из Воронежа с высокой насыпи открывается удивительной красоты панорама на луговую с перелесками пойму р. Воронежа. Далее 2 чугунных моста через Воронеж. Степная местность— до ст. Сомово (12 км от гор.), откуда лесом до г. Усмани (50 км от Сомова). Лес черный и красный с переполянами. От Усмани до ст. Грязи (50 км) — степной черноземный ландшафт: поля ржи, овса, проса. Грязи — Липецк — 26 км. Из них свыше 10 км дубовые леса долины р. Воронежа — остатки корабельных дубовых лесов XVII в.

Г. Липецк (21 439) расположен на высоком правом берегу р. Воронежа на двух террасах, разделенных глубоким каменистым оврагом. По дну оврага протекает небольшая речка Липовка, от которой город получил свое название. На месте Липовки с конца XVII в. существовало одноименное селение, переименованное в город в 1779 г. Революционное прошлое Липецка связано с «Липецким с'ез-

дом», имевшим место в 1879 г. перед Воронежским с'ездом землевольцев. На Липецком с'езде были выработаны «пункты», которые легли в основу программы «Народной воли».

Липецк известен, как замечательный курорт: железистые воды и железисто-илистый торф. Лечебный сезон 1 июня — 15 сент. Лечатся ревматизмы, женские болезни, переутомление, малокровие и др. 2 санатории на 190 мест. Амбулаторное лечение 50—70 р. в месяц. Комнаты легко достать в городе. При курорте большой красивый парк.

Интересен Липецкий музей. В 1928 г. в Липецке открыт Дом просвещения им. Г. В. Плеханова в том самом доме, где провел свои детские годы основоположник русского марксизма.

Окрестности Липецка. В 8 км от города, выше по р. Воронежу, расположено село Сокольское, бывшее городом до 1779 г. Здесь на правом берегу реки находится металлургический завод «Свободный Сокол». На заводе работает одна домна, выплавляющая 220 тонн чугунного литья в сутки, рабочих 800 человек. Строится мощный металлургический комбинат с производством в 1 200 тонн чугуна.

В противоположной стороне от завода, в расстоянии 3 км от города, «Сырский рудник», снабжающий завод железной рудой. В 9 шахтах рудника, из которых некоторые имеют глубину до 73 метров, работают до 1 500 рабочих. Продукция — 18—19 тыс. тонн руды в месяц. Руда высокосортного качества и содержит железа от 45 проц. до 57 проц.

С. Ленино (б. с. Романово) расположено в 11 км южнее г. Липецка. С. Романово основано в 1601 г. и до 1779 г. было городом. На левой стороне р. Воронежа в Ленинском лесничестве имеется Опытный лесной питомник с небольшим краеведческим музеем.

Д. Гудаловка Бутырской волости, в 20 км от города. Здесь родился Г. В. Плеханов. Уцелели остатки парка усадьбы Плехановых.

§ 2. Из Липецка через ст. Грязи путь идет на г. Козлов.

Грязи — Козлов. 60 км степи. При ст. Никольской (14 км от Козлова) — слияние рек Лесного и Польного Воронежей. Весьма живописная местность. Татарский шлях и броды через р. Воронеж.

Г. Козлов (54 250 ж.) расположен на р. Лесном Воронеже. Построен в 1637 г. Город окружают слободы: Стрелецкая, Ямская, Полковая, Сторожевая, Заворонежская и Донская.

Важнейшей достопримечательностью Козлова является Гос. Помологический питомник им. И. В. Мичурина. Основной рассадник питомника находится близ Донской слободы, где работает сам И. В., основан в 1875 г. Мичурин — виднейший русский специалист гибридизатор. В результате неустанной полувековой работы им выведено более ста новых сортов плодовых ягодных, огородных и декоративных растений.

Козловский Троицкий монастырь, на территории которого расположено отделение питомника Мичурина, принадлежит к древнейшим культурным памятникам края. М-рь основан в 1672 г., замечательные архитектурой храмы Успения (1672 г.) и Троицы (1687 г.).

Памятниками прошлого в окрестностях Козлова являются «подводные мосты». Из них один находится близ с. Турмасова, а второй — около с. Ново-Никольского в 1½ км от жел.-дор. моста Ю.-В. ж. д. «Мосты» залегают ниже поверхности воды на 1—1½ м, идут зигзагами

и состоят из дубовых кольев с железными наконечниками, вбитых в дно реки острием кверху. «Мосты» представляют, повидимому, не что иное, как укрепление речных бродов, назначением которых было не допускать переправы татар через р. Лесной Воронеж.

§ 3. Козлов — Тамбов. Черноземная степь. Местность повышается к водоразделу Польный Воронеж — Цна затем стремительно падает. 40 км от Козлова при ст. Сабурово огромный пруд и садовый совхоз (Сабуровская антоновка).

Г. Тамбов (76 344 ж.) расположен на левом берегу р. Цны, возвышаясь на 10 м над ее уровнем. Построен в 1636 г. для защиты окраин государства от татарских набегов на торговой дороге, соединявшей Москву с Поволжьем и получившей впоследствии название Астраханской дороги. Древний городской поселок занимал площадь треугольника, который образуется слиянием рек Студенца с Цною, при чем центр города — Кремль — был расположен на Октябрьской площади, а пригород или «Острог» — на примыкающей к названной площади части, ныне территории города, до ул. Карла Маркса и Казанского бульвара.

История Тамбова от его основания и до Октябрьской революции предсатвляет 3 периода; 1) 1636—1779 гг., когда Тамбов в качестве сторожевой крепости нес пограничную боевую службу; 2) 1779—1861 гг., когда он, являясь губернским центром обширного края, развил у себя торговлю и промышленность на основе крепостного труда; 3) 1861—1917 гг. — эпоха неуклонного, хотя и медленного развития экономики и культуры города на основе труда полукрепостной деревни. В первом периоде Тамбов выступает как военный город по преимуществу, во втором, как центр дворянской культуры края и в третьем, как торгово-промышленный город буржуазного типа.

Революционное движение в Тамбове ведет начало от политических ссыльных и заезжих революционеров. Организованные ими нелегальные кружки учащихся работали в городских школах: классической гимназии, духовной семинарии и в Екатерининском учительском институте. С начала 80-х годов, отбыв ссылку, поселилась в Тамбове известная революционерка О. Г. Алексеева, подруга по революционной работе шлиссельбуржца Морозова. В 90-х годах основал в Тамбове с.-р. кружок Чернов. В то же время возникают соц.-дем. кружки на тамбовских фабриках и заводах.

В 1905 г. в Тамбове работали террористы: Спиридонова, Кудряшев и Катин, убивший в том же году тамбовского вице-губернатора Богдановича. Широко развившееся аграрное движение в губернии нашло себе ярых усмирителей в лице губернатора Лауница и Луженовского.

Советская власть утвердилась в Тамбове 13 февраля 1918 г. В августе 1919 г. город значительно пострадал от набега ген. Мамонтова.

В городе промышленные предприятия: металлический завод «Ревтруд» с 500 чел. рабочих; госмельница с 200 рабочих; городская электростанция с гидростанцией; большие железнодорожные вагонные мастерские с 1 700 рабочих и 350 служащих; водочный завод.

Из культурных учреждений в городе примечательны: Педагогический Институт, Дом компросвещения, Научно-художественный музей с отделами: ест.-историческим, историко-археологическим, культов, революции, производственным, ОСО-Авиахима и художественным, Сельскохозяйственный музей и Бактериологический ин-т.

В Тамбове Дом крест. (ул. К. Маркса), Мебл. комн. — Базарная площадь.

Окрестности города: 1) Пригородный дачный поселок. Расположен в казенном лесничестве, в 4 км от города, среди соснового леса. Представляет обычный пункт городских экскурсий в течение всего лета. 2) Эльдорадо и Трегуляевский м-рь. Дорога по Цне на моторной лодке. Места удивительно красивы. 3) Татарский вал. Находится в 6 км к западу от города по дороге на с. Арапово. Возведен в 1648 г. для защиты от татарских набегов. Очень хорошо сохранился и дает полное представление о типе русских земляных защитных сооружений XVII в. 4) с. Тулиновка. Расположено в 17 км от Тамбова среди соснового бора. Не доходя до Тулиновки, под самым лесом — торфоразработки, снабжающие торфом город. Тулиновка — выдающееся по своим санитарным условиям дачное место. Огромный пруд площадью до трех гектар питается 72 ключами и дает полную возможность использовать купальный сезон и лодочный спорт. Здесь же открыт минеральный источник.

МАРШРУТ 2. ВОРОНЕЖ — КУРСК — БЕЛГОРОД.

§ 4. Воронеж—р. Дон. От Воронежа по б. Киево-Воронежской железной дороге путь идет по равнине деградированного (лесного) чернозема. В 10 км. — р. Дон. Живописный вид с высоты чугунного моста на донскую пойму. Классические меловые и железистые отложения берегов Дона и Ведуги. Правая сторона Дона — сплошной массив чернозема, сильно изрезанный оврагами. Недра богаты огнеупорной глиной, которая по качеству и количеству имеет всесоюзное значение, строительным и мостовым камнем, мелом, гравием, песком.

Сталинский агрокомбинат. В 15 километрах от Воронежа — ст. Семилуки. В 3 километрах от станции — с. Ендовище, хозяйственный центр Сталинского агро-индустриального комбината.

Агрокомбинат учрежден постановлением Облисполкома от 4 января 1930 года на площади 100 тыс. га, имеет 48 отдельных селений с 11 335 дворами и 59 тыс. населения. В настоящее время процент коллективизированных крестьянских хозяйств составляет 35,3 (3 287 хозяйств), которые об'единены в 23 колхоза.

Направление хозяйства агрокомбината — животноводческо-городное. Во главе стоит Управление, которое опирается на подсобные производственные единицы или отделы, между которыми распределены все селения агрокомбината. Заведующие отделами работу ведут через специалистов, управляющих отраслями хозяйства, а эти последние опираются на старших рабочих, которые в свою очередь организуют труд рядовых рабочих-колхозников.

В центре комбината — село Ендовище. Здесь Управление всеми отделами как единой производственной единицей. Площадь об'единений от 5 до 19 тыс. га. Специализация определяется расстоянием от города, рынка сбыта, и естественноисторическими условиями. Чем дальше от основного рынка сбыта, тем больше продукции зерновых культур, чем ближе к городу, тем значительней возрастают площади под огородами и корнеклубневыми посевами.

В организации Сталинского Агрокомбината принимают участие лучшие ученые специалисты области. Вот почему он является образцом новой организации хозяйства и, так сказать, школой социалистической практики.

В 23 километрах от Воронежа — ст. Латная. Здесь по обоим берегам р. Дона от с. Старая Девица до ст. Хохла на протяжении 20 км простираются месторождения огнеупорной глины. Качество глин настолько высоко, что они удовлетворяют самым высоким требованиям металлургии, выдерживая температуру до 1 800° Ц. Запасы глины определяются в 1 180 мил. тонн.

Глины разрабатываются в 35 карьерах, об'единяемых Управлением завода Центрошамот; на них работает 250 человек рабочих. Рабочими на глиноразработках состоят сезонники, главным образом, из сел Девицы, Петровского и Латного.

За 1928—29 год завод выработал 13 500 тыс. тонн огнеупорных изделий на 1 974 тыс. руб. В текущем году здесь намечается к пуску завод № 9, мощностью на 50 тыс. тонн огнеупорных изделий с 672 рабочими.

В 90 км — ст. Касторная — пункт пересечения с Елецко-Валуйской линией. Местность чрезвычайно изрезана оврагами, изобилует крутыми под'емами до 12 км длиной и спусками, сохраняя общее повышение до самого Курска. Высокая степь. Рожь, овес, изредка яровая шпеница; плантации свеклы вдоль линии ж. д. Около ст. Касторной — Олымский сахзавод. Около ст. Латная расположен завод огнеупорных изделий «Центрошамот».

Г. Курск (97 100 ж.) расположен на двух довольно высоких (218 м над уровнем моря) грядах, идущих с севера на юг и представляющих часть средне-русской возвышенности. Рельеф территории города и его окрестностей характеризуются чередующимися логами, верхами, оврагами, речными долинами. Город омывают воды рек Тускари и Кура, впадающих в р. Сейм, отстоящую от города на 3 км.

По своему хозяйств.-культурному значению Курск занимает второе место в ЦЧО. Он расположен на пересечении 4 путей, идущих по направлению к Москве, Харькову, Киеву и Воронежу. Грузооборот жел. дор. составляет 564 тыс. тонн или 17 проц. от областного грузооборота. Промышленность Курска представлена мощными кожзаводами, вырабатывающими 300 тыс. мелких кож в год и 30 тыс. крупных кож, машиностроительным заводом имени Калинина с производством на 261 тыс. руб. в год, двумя крупорушками, мельницами, дрожжевым заводом и проч.

Из научных учреждений в г. Курске работают: Ветеринарно-бактериологический институт, О-во краеведения, О-во любителей мироведения и Краеведческий музей, метобсерватория и Аэродинамическая опытная станция, где работает известный конструктор Уфимцев, и др.

Курск принадлежит к древнейшим городам ЦЧО и упоминается впервые под 1095 г. в качестве значительного торгово-промышленного пункта. В 1239 г. город был разрушен татарами и в течение 3½ веков пребывал в запустении, вплоть до последней четверти XVI в., когда был отстроен вторично.

Курск является родиной известного журналиста Н. А. Полевого, астронома-самоучки Ф. А. Семенова и писателя И. Ф. Богдановича.

В 1904 г. в Курске была создана соц.-демократическая группа. В 1905 г. в Курске, как и в других городах ЦЧО, происходили демонстрации и забастовки, а в губернии — аграрное движение.

В 1918 г. началось наступление на Курский край немцев. С весны 1919 г. Деникин захватил Белгород, Курск, Орел и все города, лежав-

шие по пути наступления его армии, и только 17 ноября Красная армия, отбросив Деникина, навсегда освободила край от его полчищ.

Маршруты: 1) Городской вокзал — набережная реки Тускари (живописный вид) — памятник Богдановичу, Знаменский собор, Музей, Красная площ., Сергиевская ул., обсерватория Семенова, Московские ворота и ул. Ленина к Аэродинамической станции. 2) Городской возкал — Спасская ул., Золотаревская ил., дом воеводы Романдовского, Троицкая ц. и Херсонские ворота.

Курск — Белгород. В 8 км — р. Сейм с живописной поймой. Густо заселенная местность. Селения украинского типа. Плантации свеклы. Центр свекло-сахарной промышленности ЦЧО (завод у ст. Ржава). Степь с перелесками. Меловой ландшафт.

Г. Белгород (22 794 ж.) отстоит от Курска на 50 км. До районирования был уездным городом Курской губ., теперь же — районный город ЦЧО. Белгород живописно расположен на высокой меловой горе р. Донца и имеет весьма красивые окрестности с обнажениями меловых отложений.

В Белгороде — известковый завод, вырабатывающий мела 2 400 тонн в год и извести 16 тыс. тонн. Из культурных учреждений отметим Краеведческое об-во и Педагогический техникум.

Белгород основан в 1593 г. В XVIII в. город играл выдающуюся роль в обороне южной границы государства от набега татар и был главной крепостью на южной оборонительной линии крепостей, носившей его имя.

От Белгорода в 17 км по дороге Белгород — Купянск расположен большой промышленный пункт — с. Шебекино. Здесь — 3 сахарных завода: Буденовский, Таволжанский и Профинтерн. Последний завод имеет 824 чел. рабочих и продукции дает на 3.539 тыс. руб. Кроме того, здесь работают заводы: меловой, кожевенный и кирпичный.

МАРШРУТ 3. ТАМБОВ — РАССКАЗОВ — КИРСАНОВ — КОММУНА ИМ. ЛЕНИНА.

От Тамбова путь идет по направлению на Саратов. Ландшафт маршрута разнообразен. Луговые степи чередуются с массивами лиственных и хвойных лесов.

§ 5. Г. Рассказов (25 194 ж.) принадлежит к числу старейших поселений Тамбовского края, возникших на грани леса и степи. В XVII в. здесь поселился в дремучих лесах промышленник Рассказ, по имени которого получил название основанный им поселок. В половине XVIII в. в Рассказове возникла суконная фабрика, и начала развиваться суконная промышленность. В настоящее время Рассказово является центром суконной промышленности ЦЧО. До революции почти вся территория города с обширными лесными угодьями принадлежала магнату-помещику Булгакову. Его дом представляет интересный памятник дворянской культуры конца XIX. в

Экскурсионными об'ектами в Рассказове являются: Арженская суконная ф-ка «Муравей», винокуренный завод. Арженский совхоз с инкубатором для искусственного выведения цыплят на 30 тыс. яиц.

Г. Кирсанов (26 027 ж.). Возник в 1779 г. из с. Кирсанова, основанного крестьянином Хрисанфом или Кирсаном в начале XVIII в. В XIX—XX вв. вел весьма значительную хлебную торговлю. Интересен городской музей с бытовой обстановкой тамбовских помещиков;

содержит отделы: худ.-исторический, ест.-научный, сел.-хозяйственный и краеведческий. В Кирсанове работают 2 мельницы, элеватор и электростанция.

Ленинская коммуна. В 17 км от Кирсанова расположена Ленинская коммуна. Основана в 1922 г. русскими крестьянами, работавшими на фабриках, заводах и крупных фермах Америки.

Весною указанного года коммунары, в количестве 40 семейств, получили совершенно разоренный совхоз с 1 100 га запущенной земли и почти без всяких построек. Прошло 6 лет. Коммуна отремонтировала старые постройки и возвела новые. Обзавелась хорошим племенным скотом, ввела четырехполье с пятым и разводным клином (люцерна), заложила фруктовый и лесной питомник, привела в образцовый порядок старый помещичий сад и развела огородное хозяйство. Заложен большой новый сад, устроена пасека, организованы подсобные предприятия: мельница, маслобойный завод, литейно-механический завод, лесопилка, столярная мастерская, слесарня, кузница и сыроваренный завод. Коммуна имеет свои портняжную и шорную мастерские, свою школу, детский очаг и ясли. Коммуна владеет полным набором земледельческих машин, содержимых в образцовом порядке.

На 1 апреля 1929 года в состав коммуны входило 377 едоков, из них трудоспособных — 235, нетрудоспособных и подростков — 142. Равенство в Коммуне проведено до конца. Агроном, конюх, фельдшер, пахарь, учительница, уборщица, садовник, токарь — все равны между собою в правах и обязанностях.

В коммуне — общая кухня и хорошая общественная столовая, полностью обслуживающая всех коммунаров хорошей пищей.

Коммуна ведет широкую общественно-политическую и клубно-просветительную работу. При коммуне работает пункт по ликвидации неграмотности с 3 отделениями: для малограмотных, неграмотных и внешкольников. Работают 4 политкружка: музыкальный кружок, военно-стрелковый, кружок первой помощи, ячейка Осоавиахима, пионерский отряд и т. п.

Кроме указанных культурных очагов, в коммуне имеется красный уголок, библиотека и клуб с большим зрительным залом на 400 чел. В клубе работает свой драматический кружок и кино

МАРШРУТ 4. ЛЕБЕДЯНЬ — ЕЛЕЦ.

Охватывает очень живописный район и знакомит с характерными для ЦЧО фактами экономической жизни области.

§ 6. Г. Лебедянь. (3 100 ж.) расположен на высоком правом берегу р. Дона. Известковая круча, так называемая «Тяпкина гора», на которой стояли древние городские укрепления, отвесно вздымаясь над рекою, образует классический профиль девонских отложений. В городе с набережной Дона открывается чудесный вид на «Попово поле», где в старину происходили конские скачки. Благодаря высокому положению города (154 м над уровнем моря), климат Лебедяни принадлежит к лучшим в России. Летом город утопает в садах, при чем лебедянские фрукты по высоким качествам принадлежат к лучшим в средней России и отличаются дешевизной.

Лебедянь возник в конце XVI в. Расположенный на стыке 5 губерний, город развил крупнейшую ярмарочную торговлю. На лебедянские ярмарки съезжались купцы не только с центрального черно-

зема, но и с Поволжья, Украины, Москвы, Туркестана и Персии. В начале 50-х годов лебедянскую ярмарку посетил И. С. Тургенев, оставивший ее художественное описание в рассказе «Лебедянь».

В 1 км к северу от города расположен Троицкий м-рь, основанный в 1621 г., с замечательной каменной крепостной стеной, не раз защищавшей окрестных жителей от татар. В м-ре замечателен архитектурой Троицкий собор XVII в. и Ильинская церковь 1679 г.

В Лебедяни Дом крестьянина.

Лебедянь — Курапово. Дорога на с. Черепянь. Дивный вид на город с южной стороны. Черепянь — пойменное село. Далее с. Волотово — нагорное село (до 60 м). Каменоломни известняка. Овраги. Высокая степь. Известковый ландшафт. В окрестностях села — древние курганы. Бунт крестьян в 1912 г из-за отрубов. Волотово — Курапово — 3 км.

С. Курапово расположено в 11 км от Лебедяни на берегу р. Красивой Мечи. Река пробила себе путь через девонские известняки. В высоких скалистых берегах Красивой Мечи крестьяне добывают лучший в районе известковый камень. На правом берегу реки возвышается «Курапстрой» — первый опыт низовой электрификации в ЦЧО. Кураповская турбинная электроустановка работает на 130 лошад. сил, снабжает дешевой энергией г. Лебедянь и ряд окрестных сел.

С. Троекурово. Стоит на правом берегу Красивой Мечи — в 1 км от Курапова. В эпоху крепостного права село принадлежало помещикам Раевским. Сохранился огромный парк и сад. Из под тени громадных лиственниц видны грациозные формы домика Раевских, построенного в стиле греческих храмов. Четыре дорических колонны производят впечатление удивительной легкости, величия и красоты в самых простых формах. Неподалеку помещается усадебная церковь ампирного стиля.

От города Лебедяни 3 часа езды до г. Ельца.

Г. Елец (43 939 ж.) стоит на известковой горе, поднимающейся над р. Быстрой Сосной. Город является довольно крупным промышленным центром ЦЧО. В нем работают следующие предприятия: госмельница, кожзавод, винзавод, махорочная фабрика, известковый, чугуно-литейный, пивоваренный и кирпичный заводы, крупный элеватор и холодильник.

Из культурных учреждений в Ельце имеются: рабфак, педтехникум, музей и краеведческое об-во.

Елец принадлежит к древнейшим городам ЦЧО. Первое упоминание о Ельце встречается в летописи под 1146 г., когда он был стольным городом Елецкого удельного княжества. Елец неоднократно татарские набеги превращали в груду развалин. Современный город основан в 1592 г. В XVII в. Елец играл роль пограничной крепости, до 1789 г. был главным городом Елецкой провинции, а с этого года — уездным городом Орловской губ. В 1928 г. Елец стал окружным центром, а с 1930 г. — районным.

VI. ПО ВОЛГЕ.

МАРШРУТ I. ОСНОВНОЙ. ТВЕРЬ—АСТРАХАНЬ.

Путешествие по Волге на пароходе — хорошая форма летнего отдыха. Все пароходы американского типа, чисты, имеют спальные места I, II, а пассажирские и III кл., снабжены буфетами. Пейзаж волжский очень красив, особенно в плесах Савелово—Углич, Рыбинск—Ярославль, Кострома—Н. Решма, Н. Новгород—Самара, всегда выразителен, рисуя экономику и быт края. Река особенно хороша в часы заката и рассвета. Чрезвычайно интересны, хотя и мало популярны, поездки весной и осенью. В весеннее половодье река, разливаясь на десятки км, дает редкое ощущение могучей стихийности. Исключительно хороши берега во время цветения садов и осенью в пестрой раскраске листвы. Билеты на июнь—август надо брать заблаговременно в конторах Северо-Западного и Волжского пароходства, так как пароходы в эти месяцы переполнены. Превосходны лодочные путешествия вниз по реке: гораздо глубже воспринимается природа, имеется возможность остановиться в любом месте; поездка на лодке обходится очень дешево: лодку в конце пути обычно продают.

Тверь — Рыбинск см. отд. III, § 24, 25, 26 и 27.

Н. Новгород см. отд. III, § 21.

От Н. Новгорода до Астрахани на протяжении 2 250 км Волга пересекает резко отличные друг от друга по климату, истории и хозяйству районы. Благодаря этому, а также подходящей к Волге справа приволжской возвышенности, берега реки исключительно живописны и разнообразны. Сама река, беспрестанно увеличиваясь от крупных притоков справа и слева и достигая в ширину нескольких километров, оставляет впечатление редкой мощности и спокойствия. Масса зеленых островов и песчаных отмелей красиво оживляют голубую гладь воды. Берега густо заселены многочисленными народностями, сохранившими свои бытовые и национальные особенности.

§ 1. Н. Новгород—устье Камы (506 км) —оживленнейший участок Волги и один из важнейших ее колонизационных узлов в прошлом. В Чувашской и Татарской республике и Марийской АО освобожденные от полицейско-миссионерского гнета быстро растут молодые национальные культуры. Следы старой русской колонизации—архитектурные памятники XVI—XVIII вв. и топография городов, в большинстве расположенных на естественных крепостях в устьях притоков.

Берега очень живописны. Правый — с частыми городами и селениями на высоких зеленых склонах, иногда отходящих от воды на несколько км. Левый — луговой — лесная страна с многочисленными сплавными притоками и с далеким горизонтом. Поселки на нем реже и вдалеке от реки. Оба берега мало плодородны, и среди жителей распространены кустарные и отхожие промыслы.

Судоходство страдает от мелей и перекатов. Часты бакены, красные — от правого берега и белые — от левого, деревальные столбы и сигнальные мачты, указывающие глубину (черные доски — метры, красные шары — 1/5 метра, красные шарики — 1/20 метра).

Напротив Н. Новгорода — с. Бор (8 138 ж.) с вокзалом ж. д. на Котельнич и затон им. К. Маркса.

За пригородом Печоры со старинным м-рем и массой садов, огородов высокий правый берег отходит от реки и возвращается у прекрасных дачных мест Кстово (25 км) и Великий Враг, в обрывах которого обнажаются породы пермского периода (татарский ярус). С. Безводное центр металло-ткацкого промысла, гос. завод и до 4 тыс. кустарей. Села Кадницы и Работки (прист. пр. б.) — поставщики волжских водников. 90 км лесная река Керженец (лев. б.), прославленная старообрядческими скитами и легендами (Мельников-Печерский: «В лесах»).

§ 2. Ниже красив (лев. б.) б. Макарьевский м-рь с мощными стенами и рядом Макарьев, б. уездный г. (1 206 ж.), знаменитый в XVI—XIX вв. ярмаркой, сгоревшей в 1816 г. Против, в 4 км от реки, г. Лысково (8 572 ж.) — От с. Исады яблоневые сады вплоть до Васильсурска. Древний русский город (1523 г.), в устье судоходной р. Суры, на высокой горе, исключительно живописный (3 389 ж.) с массой дачников. За Васильсурском автономная Марийская обл., первая прист. которой — Юрино (4 298 ж. лев. б.) кантонный центр с кожевенными и рукавичными заводами.

§ 3. 200 км судоходная р. **Ветлуга** (лев. б.) с громадным лесным сплавом. В 7 км от ее устья г. Козьмодемьянск (пр. б.), центр сплава и деревообрабатывающей про-сти заводской и кустарной, кантонный город (7 659 ж.), культурный центр «горных» правобережных мари, отличающихся по языку и культуре от левобережных «луговых». Основан русскими в 1583 г. как крепость среди воинственных мари (черемис). В обрывах берега слои песчаников, мергелей и глин татарского яруса. Музей.

§ 4. Ниже по правому берегу широкие луга с тысячами крестьян мари в сенокос, 288 км в зеленой котловине **Чебоксары** — центр Чувашской республики (8.831 ж. 27% чувашей) и кипучего национального строительства. В городе газета и два журнала на национальном языке, педтехникум, рабочий факультет и музей с хорошо представленной чувашской культурой. Рогожско-кулеткацкий промысел района занимает около 8 тыс. кустарей. Г. Чебоксары основан в 1585 г. и в XVII и XVIII вв. был богатым торговым городом, следы чего — многочисленные архитектурные памятники. Осмотреть Дом крестьянина, памятник Разину в сквере, откуда прекрасный вид на реку и Заволжье, редакцию периодических изданий, музей и Троицкий собор с фресками. Сведения об экономике и этнографии республики в музее. Национальный костюм чувашек — белый с черными обмотками на ногах.

§ 5. Ниже Чебоксар Волга — граница Чувашской респ. и Мар. области. С 1929 г. они входят в Нижегородский край. Справа в Волгу впадают р. Цивиль, слева, против Мариинского посада, — Сундыря (4 529 ж.) реки Б. и М. Кокшага. В устьях их строятся лесопильные з-ды. На последней в 100 км от Волги стоит главный город Мар. области Йокшар-Ола (4 374 ж.), 330 км на лев. б. большой Звенигский затон В с. Козловке строится большой з-д строительных деталей. Напротив сплавная р. Илеть. Ниже Козловки Татарская республика. М.-Каз. ж. д. путь из Москвы в Сибирь проходит мостом длиною в 960 метров.

§ 6. В нескольких км ниже, на холме, в широкой долине р. Свияги, исключительно красивый г. Свияжск. Основан в 1551 г. как форт Москвы против татар. В XVIII в. город пришел в упадок, но сохранил редкие архитектурные памятники.

За Свиягой правый берег сложен из разрабатываемых доломитовых известняков. В каменоломнях лучшие обнажения татарского (сверху)и казанского (снизу) ярусов. (Пермский период). На Услонских горах против Казани, достигающих 150 м высоты, растянулось на 3 км по берегу с. В. Услон, дачное место. В 1918 г. Свияжск был крайним пунктом наступления чехо-словаков. В районе Н. Моркваши—В. Услон происходили упорные бои, закончившиеся поражением белых. Сельское население Свияжского и Казанского районов русское; татар, которых царское правительство сюда не допускало, менее 1,3%.

§ 7. 430 км — на р. Казанке г. **Казань,** соединенный с пристанями трамваем по дамбе (56 км) через большую Адмиралтейскую слободу. слева памятник павшим под Казанью в 1552 г. Казань (179 029 ж., 25% татар), столица Татарской республики, разделена о. Кабаном и р. Булаком на две части: русскую — административный и торговый центр — и татарскую или Забулачную и окружена крупными слободами. Промышленность: кожевенная, меховая, крупный мыловаренно-химический завод (имени Вахитова). Построена тепло-силовая станция. Пять вузов, несколько научных обществ и печатных изданий делают Казань культурным центром.

Казань, столица ханства, перенесена на место Кремля в половине XV в. После упорных войн завоевана в 1552 г. русскими, не оставившими в городе ни татарского здания, ни татарина. Русская Казань, военный пункт, приобретает благодаря сосредоточению водных и сухопутных путей (дорога в Сибирь) торговое значение, а с начала XVIII в. и промышленное. В 1774 г. Пугачев взял город, но потерпел на другой день поражение и бежал вниз по Волге. С 1758 г. первая в России провинциальная гимназия, в 1804 г. университет, и Казань делается культурной столицей Поволжья. Постройка ж. д. в Сибирь через Самару и рост южных городов пошатнули значение Казани, но она сохранила роль значительного административного и культурного центра.

В 1888 г. возникает с.-д. кружок, в котором принимает участие Ленин. В 90-х гг. движение развивается. В 1905 г. вооруженное столкновение с полицией и избиение мирной демонстрации черносотенцами. В 1917 г. власть перешла к советам 26 октября после упорного боя. В начале 1918 г. выступление татарской буржуазии — организация Забулачной республики, существовавшей около месяца, 6 августа чехословаки неожиданно захватили город, удержавшись в нем до 11 ноября.

Маршрут 1. Площадь 1 мая. Спасская башня Кремля (XVI—XVII вв.). Налево бульваром вдоль кремлевской стены, Тайницкая башня с воротами, вход в кремль. Сююнбекина башня (XVII—XVIII вв.), здание ТатЦИК'а. Большая ул., Спасский м-рь — бывший миссионерский центр. Под'ем на верхний балкон Спасской башни; осмотр города с запада — сл. Адмиралтейская, Зилантьев м-рь, р. Казанка, сл. Ягодная с з-дом б. Алафузова, сл. Гривка, сл. Козья, р. Казанка, б. Богородицкий м-рь, дворянский район, за ним Арское поле — торговый район, р. Булак, о. Кабан. Татарская часть, за ней мыловаренный з-д им. Вахитова, вокзал. В октябре в центре белые, наступавшие на Арское поле. Красные сосредоточены за Казанкой на Арском поле и наступают в обход от Козьей слободы. Спуститься вниз; ул. Чернышевского — зд. б. духовной семинарии, Александровский пассаж, клас-

сическое здание у-та, основанного в 1804 г., третьего по времени в России, в нем учились Ленин, Л. Толстой, Лобачевский, Бутлеров. Эти три здания 17 октября 1905 г. были опорными пунктами революционеров. Вниз к ул. К. Маркса, на горе памятник Ленину, в сквере памятник поэту Державину.

Маршрут 2. По Татарской Казани. Сенная пл. — татарский базар, своеобразные: обувь, мужские и женские головные уборы, кумганы-кувшины. Татарская слобода, Захарьевская ул., дом б. Апанаевых, классовое расслоение среди татар, русское влияние. Мечети Апанаевская и Марджани — татарское барроко, б. татарское религиозное училище. Возвращение в центр города. Дом татарской культуры — Островская 10 — умственный центр казанских татар. Центральный музей — этнографический отдел. Интересны Центральный музей, завод им. Вахитова; из исторических памятников: здание мужской гимназии (Воздвиженка) и Петропавловский собор 1726 г.

§ 8. За Казанью правый берег высокий и живописный с залежами разрабатываемых известняков, гипса. Поселения крупные с массой фруктовых садов, хорошие как дачные места; Н. Услон, Красновидово и знаменитое «антоновкой» с. Антоновка 504 км, по крутому склону берега — с. Богородское с пристанью «Камское устье» — важным перевалочным пунктом. С гор, сохранивших укрепления против Колчака, прекрасный вид на впадение Камы. Весной здесь река разливается на десятки км. В обрывах обнажения рухляков и известняков казанского яруса.

§ 9. Участок **Богородск—Самара** 489 км, красивейший на всей Волге. Зеленые обрывы правого берега повышаются, заканчиваясь мощным массивом Жигулевских гор. Волга, обогатившись вдвое камскими водами, превращается в величественный поток. Левый берег теряет свою лесистость, переходя в лесостеп. Край постепенно приобретает аграрный характер.

В 1¼ км от пристани тремя рукавами впадает р. **Кама.** Камская вода желтее волжской, и ее струя легко отличима с парохода.

540 км Спасский Затон (лев. б.) с судоремонтными мастерскими.

В стороне от Волги на территории с. Булгары — Успенское — развалины г. **Булгар,** столицы знаменитого Булгарского царства, ведшего громадную торговлю Европы с Азией. Расцвет его IX—XI в., в XIII в. завоевано татарами, но г. Булгар существовал до начала XV в. На обширном городище с валом и рвом великолепные памятники татарского периода: Черная палата, Малый минарет, Малый городок, Четырехугольник и др. За руководством обращаться к зав. школой. Коллекции древностей в музее в Казани.

§ 10. 599 км (пр. б.) г. Тетюши, снизу почти не видный, на крутой горе. 599 км река Майна, в устье которой у пустынного левого берега пристань. Высокий и обрывистый правый берег. Щучьи горы отходят от реки вплоть до Ундор, где долина Волги достигает ширины 29 км. Около Ундор громадные местонахождения до 60 млн. тонн горючих сланцев, на которых строятся электростанция, рудники и з-ды. От Ундор до Ульяновска Ундорские и Симбирские горы достигают 180 м высоты с обнажениями пород юрского и мелового периода около с. Городищи, Ундор и д. Поливны.

§ 11. 660 км (пр. б.) г. **Ульяновск** (Симбирск), родина Ленина, (70 тыс. ж.) на высоком водоразделе Волги и Свияги, подходящей к нему с запада и текущей в обратном Волге направлении 392 км.

Пром. и торговля местного значения. Прекрасно организованные музеи, библиотека, многочисленные школы и техникумы сделали Ульяновск культурным центром. Поднят вопрос о речном порте. Город построен в 1649 г. как крепость. В 1669 г. сыграл решающую роль в поражении Разина, осаждавшего Кремль и разбитого на берегу Свияги. Ульяновск развивался как дворянский город, следы чего сохранились до сих пор, хотя частые пожары уничтожили старые здания. С 1796 г. по 1928 г. Ульяновск был губернским городом.

При слабой рабочей прослойке в революции 1905 г. приняла участие преимущественно учащаяся молодежь. С.-д. имели подпольную типографию и собирали многолюдные митинги. С.-р. в 1906 г. убили губернатора Старынкевича. Значительным в губернии было аграрное движение, против которого симбирское дворянство организовало дружину в 700 чел.

В 1918 г. командующий восточным фронтом левый с.-р. Муравьев изменил советской власти. Хотя заговор был тотчас же подавлен и Муравьев убит, но фронт был дезорганизован. 22 июля белые заняли Симбирск и двинулись на Казань. Обратно город был взят 12 ноября железной дивизией Гая.

Маршрут: Завьяловская пл., ул. 25 Октября — дом, в котором родился В. И., ул. Труда — дом поэта Языкова, где останавливался Пушкин, памятник Карамзину в ложно-классическом стиле, гимназия, в которой учился В. И., угол ул. Ленина — дом, в котором сидел схваченный Пугачев, театр со Старо-Троицкой гостинницей, центром заговора Муравьева, Краснознаменская школа, где во время мятежа заседал исполком, Ленинская ул., ул. К. Маркса, дом, где родился И. А. Гончаров, Художественный музей, д. 45, Музей им. Ленина, где жили Ульяновы и восстановлена их квартира, ул. Л. Толстого, пл. 1 мая, пл. Республики с исключительным видом на Волгу, губсуд, Краеведческий и истории революции музей, Дом книги — б. дворянское собрание, около которого был убит Старынкевич, памятник К. Марксу раб. Меркулова. Обнажение мелового периода (апт и гольт) вдоль Завьяловского спуска. Против Ульяновска крупные слободы. Ниже пристаней мост, самый длинный в Европе — свыше 2 км. Мост был подорван чехами; для моста опасны оползни, повредившие в 1915 г. его устои. Борьба с оползнями включена в пятилетний план. С парохода ниже моста виден на правом берегу обрыв Киндяковки, описанный Гончаровым в «Обрыве».

§ 12. За Ульяновском Волга, распадаясь на несколько протоков, широко течет среди зеленых островов. Вдоль Волги фруктовые сады. В зелени меловые обрывы. По обоим берегам крупные поселения, наиболее значительны Шиловка, Сенгилей (пр. б.), Хрящевка (лев. б.), Новодевичье (пр. б.). В правобережных селениях небольшие меловые и цементные заводы. Ниже Климовки Волга, образуя многочисленные острова и круто поворачивая к востоку, отходит вновь от высокого правого берега.

§ 13. В нескольких км от главного русла Караульный бугор и Кабацкая гора. Около Караульного бугра соленосные источники, в гражданскую войну эксплоатированные кустарными варницами.

Около устья р. Усы Волга подходит к знаменитой **Жигулевской** гряде, сложенной верхне-каменноугольными и пермскими известняками, результат мощного сброса с юга на север. Преградив реке путь, Жигули заставляют ее описать Самарскую луку длиною около 150 км, шириной в 21 км. Р. Уса пересекает луку, подходя у с. Переволоки на южной ее стороне на 2 км к Волге. До развития пароходства Уса

служила прибежищем разбойников, нападающих на суда. Здесь намечено сооружение величайшего гиганта Волгостроя, гирдоэлектростанции на 2 200 тыс. квт., путем спрямления луки каналом. Издали виден Молодецкий курган — Жигулевское лбище — 200 м высоты с высоким каменистым обрывом. В глубине д. Жигули. На левом берегу прист. **Ставрополь** и в 4 км г. Ставрополь, известный своими кумысолечебницами. Около Ставрополя интересны песчаные дюны, заросшие сосной. За Молодецким курганом стена известковых обрывов, прерывающихся оврагами-буераками. Среди ближайших вершин известны Девичья гора и Два брата. В буераках украинская дер. Отважное, и между горами Каменной и Лысой с. Моркваши. В 5 км от Моркваши вглубь Луки мордовское с. Бахилово. На вершине Лысой горы городище. Ниже возвышенности более округлы, реже каменистые утесы. В 20 км от Моркваши д. Липовая поляна с пристанью местного сообщения, в 3 км за ней с. Ширяево, родина поэта А. Ширяевца. В обоих поселениях большие каменоломни и известковые заводы. В каменоломнях хорошие обнажения. На левом берегу, немного ниже, Царев курган — невысокая плоская вершина, в каменоломнях которой прекрасные разрезы каменноугольных слоев с фузулинами и др. ископаемыми. Около кургана с. Церевщина, известное организацией в нем 13 ноября 1905 г. Ст. Буянской республики. Около Царевщины песчаные дюны, заросшие сосной. За Царевщиной Соколовы горы начинаются горой Тип-Тяв. Жигули и Соколовы горы сжимают долину Волги Самарскими воротами. Соколовы горы—продолжение Жигулей. В Соколовых горах дачные места. В красивых дачах санатории и дома отдыха. Правый берег понижается.

§ 14. 895 км — на отлогом левом берегу при впадении р. Самары главный город Средне-Волжского края **Самара** (172 тыс. ж.) с крупнейшими оборотами хлеба и животного сырья. В городе 10 крупных мельниц, значительная кожевенная пром. Очень характерен облик города «мельника». По берегам р. Самары два элеватора, один по емкости (около 56 тыс. тонн) второй в СССР, мельницы, хлебные амбары и ссыпки. Рядом административно-торговый центр с типичными купеческими домами; выше по Волге, за лесными складами, пивоваренными и дрожжевыми заводами предместье рабочих и ремесленников. По пятилетке в Самаре растет металлообрабатывающая пром-сть в связи с строительством Южного Урала. Топливный кризис разрешится постройкой нефтепровода Эмба-Самара на 600 тыс. тонн, в связи с которым сооружается и перегонный завод. В городе Сел.-Хоз. институт, Рабочий Университет, ряд техникумов и музеев.

Самара основывается как крепость (1586 г.). В XVII и XVIII вв. имеет всего около 900 жит.; в XIX в. с развитием зернового хозяйства края начинается рост города, чрезвычайно усилившийся с проведением ж. д. В городе строятся мельницы, з-ды, хлебные ссыпки, привоз хлеба в урожайные годы достигает 11 тыс. возов в базарные дни.

В 90-х гг. работает марксистский кружок, в котором участвует Ленин, живший в Самаре с 1889 по 1893 г. В 1896—97 гг. первая в России легальная марксистская газета «Самарский вестник». В 1905 г. организации с.-д. и с.-р. издавали и распространяли, особенно первая, массовую нелегальную литературу. С января 1905 г. стачки и забастовки, организуются союзы и с лета боевые дружины. В ноябре избран Совет Р. Д., существовавший около 15 дней. 10 декабря революции нанесен решительный удар захватом Народного дома — революционного центра и арестами. Крестьянское движение продолжалось и летом 1906 г.

В 1918 г. Самара — очаг чехо-словацкого мятежа. Эшелоны чехословаков, растянувшиеся от Пензы до Омска, в конце мая восстали. Захватив Пензу и Сызрань их отряды боем взяли г. Самару, в которой образуется «Комитет членов учредит. собрания». Комитет организует так называемую народную армию. Белые занимают Волгу от Казани до Вольска. Широким наступлением красные части отбивают города один за другим и, наконец, 8 октября и Самару. В 1919 г. Колчак приближается в Самаре. Победа под Бугурусланом отбрасывает колчаковцев назад.

Самара, пострадавшая от голода 1921 г. и падения урожайности в Поволжье, быстро восстанавливается. Интересно осмотреть элеватор, с крыши которого прекрасный вид на город и мельницу № 61. На берегу Волги недурной общественный сад. В 1928 г. подход к Самарским пристаням был свободен, а в 1929 г. они отрезаны от реки громадной песчаной косой.

§ 15. Самара — Сталинград 857 км. Пейзаж резко меняется,—по левому берегу степи, правый с высокими и обнаженными вершинами известковых гор. Лесов нет, сады лишь вокруг сел. Население реже. Поселения — преимущественно крупные села. Край плодородный, аграрный. В городах сельскохозяйственная пром. Южная сторона луки менее высока и красива, чем северная. 970 км. с. Переволоки, у которого лодки переволакиваются в р. Усу.

§ 16. За с. Печерским (4 000 ж.) добывается асфальт. На 993 км Сызранский мост, балочной системы, длиною 1½ км, построенный в 1880 г. За 50 лет обветшал; два пролета, теперь арочные, взорваны чехами. Около моста на правом берегу с. Ст. Костычи (8 000 ж.), ниже с. Батраки (6.000 ж.) с пристанью, асфальтовыми и шиферным заводами.

1 017 км. В нескольких км от главного русла Волги г. **Сызрань** (50 000 ж.). В Сызрани соединяются б. Сызрано-Вяземская и Моск.-Каз. ж. д., 6 мельниц, по мощности не уступающие самарским. Город основан в 1683 г., но, как и Самара, стал развиваться с середины XIX в., в особенности после постройки ж. д. На р. Сызрани посторена мощная гидро-электростанция. По пятилетке строятся асфальто-гудронные и толевые з-ды всесоюзного значения и лесопильный з-д. Проектируется соединение Сызрани с Волгой каналом. От Сызрани Волга поворачивает на юг, на горах правого берега много фруктовых садов. В 12 км с. Кашпир с залежами фосфоритов и горючих сланцев до 100 млн. тонн, на которых строится огромный комбинат. 1 647 км село Спас-Васильское, растянувшееся на 5 км.

§ 17. 1 106 км. Среди меловых гор г. Хвалынск (13 000 ж.) с заводами маслобойным, меловым и лесопильным; хлебный центр. По спаде воды пароходы пристают в 7 км от города.

Район Хвалынск—Вольск — центр старообрядчества. 1 132 км у Алексеевки пристани и затон с ремонтными мастерскими. Отсюда Девичьи горы с меловыми обнажениями. В 1 168 км г. Балаково (лев. б.), центр вывоза хлеба и ввоза леса в степь. В городе громадные амбары, затон госпароходства с крупными ремонтными мастерскими. 1.190 км начинаются цементные заводы с карьерами глины и мела до 50 м мощности. 1 199 км в громадной котловине меловых гор г. **Вольск** (правый берег, 34 500 ж.). Вольская цементная промышленность с 4 заводами на 600 тыс. тонн в год, общесоюзного значения, главный узел разработок строительных ископаемых Поволжья, значительно расширяющийся в пятилетку. В городе лучший на Н. Волге кожевенный завод, маслобойный, металлообрабатывающий. В городе и районе раз-

вито садоводство. Гор. Вольск преобразован из с. Малыковка в 1780 г. В городе музеи. Против Вольска впадает р. В. Иргиз. Ниже с левого берега начинается АСС Немцев Поволжья, вошедшая в состав Н.-Волжского края.

По берегу, в стороне от реки, многочисленные немецкие колонии, с кирками и костелами. Колонии по несколько тысяч жителей, занимающихся земледелием и кустарными промыслами. Названия многих из них перенесены основателями со своей родины. На правом берегу от Вольска Змеевы горы, до 150 м высоты. Пейзаж их пустынный, не местами величественный.

§ 18. 1.259 км г. **Марксштадт** (12 362 ж.) до 1922 г. столица Немкоммуны. В городе з-д с.-х. машин и тракторов, сильно расширяющийся, махорочная фабрика, лесопильный з-д и мельница. Проводится ж.-д. ветка от Урбаха. Основное занятие жителей сельское хозяйство. Осмотреть музей с материалами быта и голода 1921 г., несколько немецких дворов, сильно отличающихся от русских. На Волгу немцы переселились при Екатерине II из различных мест Германии, Австрии и Швейцарии. После упорной борьбы с кочевниками колонисты поставили хозяйство культурно, но мало повлияли на русских крестьян. В 1915 г. был издан царский указ о выселении колонистов в Сибирь, в целях разрешения аграрных конфликтов в России и поднятия «патриотического духа». В 1918 г. организуется Немкоммуна, 1924 г. автономная республика. Ниже Марксштадта берега заселены реже: по левой стороне вовсе незаселенная пойма.

§ 19. 1 326 км на левом берегу **Покровск** (34 352 ж) — столица Немреспублики, соединенный ж. д. с Астраханью, Уральском, Новоузенском и Пугачевым.

§ 20. 1 333 км (пр. б.), между горами — **Саратов** (215 276 ж.), столица Н. Волжского края, мукомольная пром-сть первая на Волге. В Саратове 3 маслобойных завода, пропускающих свыше 30 тыс. тонн подсолнуха в год, большая махорочная ф-ка, пивоваренный и кожевенный заводы, металлообрабатывающие и лесозаводы. На берегу районная электростанция, на донецком угле, расширяющаяся до 33 тыс. квт и строящийся з-д комбайнов с годовым выпуском 15 тыс. штук. Окончание огромного ж.-д. моста и ж. д. на Миллерово сделают Саратов одним из важнейших транспортных центров. В пятилетке особенно расширяется тяжелая промышленность.

Обмеление Волги около города требует ежегодных работ. В городе 5 ВУЗ'ов, в том числе Университет им. Чернышевского, 10 техникумов, 9 научных учреждений всесоюзного и краевого значения и ряд музеев.

Саратов, основанный в XVI в. как крепость, неоднократно выгорал, разорялся Игн. Некрасовым, калмыками, Пугачевым. Рост города начинается с колонизации края во 2-ой половине XVIII в., в особенности усиливается со 2-й половины XIX в. В 70-х гг. Саратов центр народнического движения. В 1905—6 гг. Саратовская губерния — очаг аграрных волнений. Сам Саратов центр стачечного движения Рязанско-Уральской ж. д. Революция была жестоко подавлена губернатором Столыпиным. В 1917 г. власть к Советам перешла после боя с белыми, организованными думой.

Маршрут: Соколова гора (трамваем до конца Ленинской ул.)— обширный вид на Саратов, Волгу и левый берег, грандиозные оползни, над ними обнажения нижнемеловых пород, глин, песчаников и песков. Старый Саратов в треугольнике — Глебучев овраг, Валовая ул., Октябрьская ул., Старо-Соборная площ.—Старый Троицкий собор 1694 г.,

дом б. откупщика Устинова 1789 г. Ул. Чернышевского, 47, дом-музей им. Чернышевского, Армянская ул., музей Волгаря и этнографический, сад Липки с памятником «Искре». Новый собор оригинальной кубической формы (1815—23 г. по проекту Стасова). Ул. Республики лучшая в городе, Университет (проехать на трамвае). Интересна экскурсия в Сел.-хоз. опытную станцию, Радищевский музей.

В 1929 г. Нижняя Волга край сплошной коллективизации. На л. б. нетронутые степи: гигантские совхозы в десятки тыс. га, с зерновым хозяйством по последнему слову техники. Большинство их расположено по Ряз.-Уральск. ж. д. Наиболее доступен для осмотра Краснореченский совхоз в 16 км от ст. Демьянск Пугачевского района (240 км от Покровска). В совхозе свыше 50 тыс. га, мощная тракторная колонна, автомобильный транспорт, комбайны. Подводу и ночлег для большой группы достать затруднительно. Питание экскурсантов обеспечивает кооперативная столовая.

В 12 км от Саратова у с. Набережный Увек нефтяные склады и передача товарных поездов с одного берега на другой на пароме, а зимой по льду. Около села остатки золотоордынского города Увека.

Правый берег за Саратовым сложен из меловых пород с красивыми венцами и причудливыми очертаниями, результатом выветривания и оползней. Поселения по обоим берегам — преимущественно немецкие крупные колонии, отпускающие пшеницу, с развитым садоводством, бахчеводством и кустарными промыслами. Из колоний примечательны следующие:

1 386 км (пр. б.) пр. Мордовое, в 15 км в сторону от Волги г. Бальцер — центр производства сарпинки. Кроме фабрик прядильных, чулочновязальных, аппретурных и заводов маслобойных и кожевенных, несколько тысяч кустарных ткацких станков.

1 435 км на крутой излучине Волги (лев. б.) с. Ровное (Зельман) с пристанью — хлебный центр. 1 449 км большое с. Золотое (пр. б.), знаменитое садами и питомниками, яблоневыми и вишневыми. 1.768 км гора Дурман, перед которой «Утес Стеньки Разина», трудно отличимый от соседних шиханов, многочисленных в изрезанном оврагами высоком берегу. В 1 км ниже пр. Щербаковки (1 496 км) — Столбичи; отвесная скала правого берега образует в результате выветривания ряд циклопических вертикальных выступов, кажущихся крепостными башнями. За Столбичами правый берег, сложенный из песчаника, однообразен и заметно понижается. Поднимаются отдельные вершины, самая высокая круглая гора Уракова 1 542 км с тремя террасами, покрытая зеленью. 1 570 км в устье р. Камышники на правом низком берегу—г. Камышин (18 477 ж.).

Камышин, соединенный ж.-д. веткой с Балашовым, — перевальный пункт нефти и леса на ж. д. В городе два лесопильных завода, две мельницы, механический завод.

Р. Камышинка протяжением около 2,5 км, верховьем подходящая на 4 км к р. Иловле, притоку Дона, — в прошлом путь между Доном и Волгой; им проходил и Разин. Султан Селим в XVI в. и Петр I в конце XVII в. пытались соединить реки каналом, но неудачно. В XVII в. у Камышинки был построен Камышин, в 1780 г. преобразованный в город. В 1-й половине XIX в. Камышин вел большую торговлю, но с постройкой ж. д. на Сталинград к последнему отошла значительная ее часть.

Правый берег за Камышиным также однообразен, сложен из песчаников и песков, в нижних слоях мощные конкреции твердого известкового песчаника, обычно с железистой коркой, получившие благодаря

форме и цвету название «караваев». Примечательна 1 640 км гора Шихан 200 м высоты с обрывистым берегом рядом с селом Балыклеем.

От Камышина по обоим берегам редкие, но крупные поселения с садами и громадными бахчами, с знаменитыми арбузами. По левому берегу Николаевск против Камышина, с мельницами, горчичными и лесопильным заводами и 20 т. жит., 1 168 км с. Быковы хутора 15 тыс. жит., Центр камышинского бахчеводства. По правому берегу станицы б. Волжского казачьего войска — Антиповка 1 559 км, Караванка 1 612 км и г. Дубовка 1 700 км, б. главный центр казачьего войска. В них во всех бахчи, сады, а в Дубовке и виноградники. Запустевшая с уничтожением в 1778 г. войска Дубовка в XIX в. развивается как перевальный пункт грузов на Дон; в 1846 г. соединена с Доном конножелезной дорогой. Ж. д. Царицын—Калач (на Дону) подорвала ее значение. Население ее с 1897 по 1926 г. (11 000 ж. преимущественно украинцев) уменьшилось на $^1/_3$. Виден мрачный дом-крепость 1775 г. 1 730 км—отделяется первый большой рукав Ахтуба 515 км, на котором развалины столицы Золотой Орды г. Сарая.

§ 21. За Ахтубой на правом берегу развертывается замечательная панорама мощного индустриального центра: тракторный з-д, з-д «Красный Октябрь», огромный нефтяной городок, сам г. Сталинград (143.110 ж.), с кипящими жизнью пристанями, за ним товарные пристани и громадные штабеля леса пиленого и в бревнах. Самый западный пункт Н. Волги, соединенный ж. д. с центром страны через Грязи, с Донбассом и юго-западом через Лихую и с Кавказом через Тихорецк. Сталинград — выход на ж.-д. путь бакинской нефти, астраханской рыбы, баскунчакской соли, верхне-волжского и камского леса в Донбасс, фруктов и хлеба Н. Поволжья. Транзитный центр для богатейшего края, один из крупнейших центров строительства. К металлургическому заводу с 5 тыс. рабочих и 14 лесозаводам с 6 тыс. рабочих прибавились районная электростанция мощностью в 66 тыс. квт и громадный тракторный завод им. Дзержинского на 40 тыс. тракторов в год. Строятся и намечены к постройке соцгород и ряд машиностроительных и лесопильных заводов, один из последних пущен в ход в конце 1931 г.

Сталинград, основанный в XVI в., развивается в XIX в. как перевальный пункт грузов с Волги. Постройка ж. д. дала городу стремительный рост. В 1861 г. в нем было 6 700 ж., в 1897 г.—55 186, в 1917 г.—132 000. Сильно пострадал в гражданскую войну и, потеряв к 1920 г. больше 35% населения, в 1926 г. имел уже 142 000 ж., а к 1929 г. достиг 200 000. С открытием Волго-Донского канала Сталинграду предстоит огромное будущее.

По внешнему облику Сталинград типичный деловой город, очень оживленный, но мало благоустроенный. В городе 85% незамощенных улиц, масса пыли, мало зелени, рядом с громадными зданиями — маленькие домики. Наиболее интересны экскурсии на Тракторстрой, на завод «Красный Октябрь» и лесозавод «25-го Октября». Все они соединены с городом трамваями или автобусами. Заслуживает внимания краеведческий музей.

В гражданскую войну Сталинград заслужил название «Красного Вердена». Попытки белоказаков взять его отбивались Красной армией и рабочими города. Наступление Деникина в 1919 г. захватывает и Сталинград. Деникинцы находятся всего в 63 км от Саратова, но, потерпев поражение, откатываются назад. Осенью 1919 г. под Сталинградом упорные бои, но отбить его удастся только в декабре.

§ 22. Сталинград—Астрахань 500 км. За Сталинградом совершенно иной пейзаж со своеобразной, хотя и утомляющей однообразием красотой. Волга дробится на десятки рукавов, то узких, то в несколько км ширины. Растительность и поселения, преимущественно рыбачьи поселки, только по берегам; в глубине полупустыня, с редким калмыцким полукочевым населением. Видны хурулы (храмы) калмыков, их юрты и верблюды. Температура воздуха высокая; бедствие для края «мгла», — мельчайшие частицы пыли с сухим знойным ветром, уничтожающие посевы в несколько часов. Весной река и при незначительном повышении (5 м) разливается на десятки километров.

1 777 км, в стороне от Волги — **Красноармейск**, б. Сарепта, — большая немецкая колония (40 606 ж.), выделяющаяся по зажиточности и благоустройству.

Сарепта, в отличие от других колоний, основана сплоченной группой сектантов гернгутеров в 1765 г. Сарепта родина горчичной культуры и сарпино-ткацкого промысла в Н. Поволжье; в колонии 2 горчичных завода; сарептская горчица славится до сих пор. До войны на территории б. Сталинградской губ. было 90% горчичных посевов России. От Сарепты будет начинаться Волго-Донской канал.

1 870 км с. Каменный Яр (пр. б.) со скалистым берегом 30 м высоты. 1 920 км пр. Владимировка (лев. б.) (см. § 28). Во Владимировку поступает по ж. д. соль из Баскунчака, размалывается и грузится на баржи. Во Владимировке 8 солемельниц и 1 солетаска с размолом свыше 3½ тыс. тонн в сутки.

§ 23. 1 929 км в размываемом прав. берегу у г. Черный Яр—глины Бакинского яруса, черные во влажном состоянии. За Енотаевском—2 094 км, незначительным и невзрачным,—барханы в форме полумесяца, образуемые летучими песками. Немного ниже прист. Сероглазинки 2 149 км на левом берегу интересный калмыцкий хурул с колоннадой. Рыболовные промыслы в с. Замьян 2 167 км (пр. б.). 2 190 км налево крупным протоком Бузан начинается дельта. Издалека видна высокая колокольня астраханского собора. За Жареными буграми с золотоордынским городищем и Калмыцким базаром с хурулом и юртами калмыков раскрывается картина Астрахани.

§ 24. На 2 246 км в дельте в 100 км от моря соединенный с ним многочисленными протоками (см. § 30) последний город на Волге — **Астрахань** (195 323 ж.), центр громадного рыболовного района и Волго-Каспийский порт.

Главная масса грузов — транзитные: бакинские нефтепродукты в количестве до 1½ млн. тонн и верхне-волжский и камский лес. Основные местные грузы — рыба, улов которой в Волго-каспийском районе 300—400 тыс. тонн и занимает свыше ста тысяч человек, затем фрукты, кожи, соль. Все рыбные промыслы принадлежат гос. учреждениям и Центросоюзу; ловцы об'единены колхозами.

В Астрахани два крупных холодильника, заводы кожевенные, лесопильные, бондарные, изготовляющие рыбную тару, мельницы, судоремонтные мастерские с несколькими тысячами сезонных рабочих, обслуживающие громадный астраханский флот.

Город окружен водой и пересечен тремя протоками. Низменные части защищаются от разливов валами. Сообщение с окрестностями, главным образом, по воде. Национальный состав разнообразен, много персов, армян, татар, придающих городу, в особенности набережным, полуазиатский характер. Санитарное состояние города очень низко, распространены малярия и желудочно-кишечные заболевания. Летом климат Астрахани для приезжих тяжел.

Большое значение для рыболовства имеет основанная в 1904 году ихтиологическая лаборатория; в городе Медицинский ин-т, ряд техникумов и школ.

В 1917 г. после Октября казаки захватывают почти весь город и осаждают в Кремле Ревком. После двухнедельных боев с помощью рабочих и отрядов из уездов казаки рассеяны. В 1919 г., когда Сталинград был занят белыми, Астрахань испытывала громадную нужду в продовольствии.

Маршруты. Речные пристани, устье реки Кутума, заполненное массой лодок с рыбой или фруктами, морская пристань (грамваем). Кремль 1589 г., но неоднократно переделывавшийся, сыгравший роль крепости во время белогвардейского восстания. Успенский собор 1710 г., под'ем на колокольню с громадным видом, памятник т. Трусову. Советская и Братская ул. — главные в городе. Краеведческий музей. Из производственных предприятий следует осмотреть консервный завод. Из Астрахани идет автобусная линия на Элисту, столицу авт. Калмыцкой республики.

§ 25. Окрестности: 1. Астрахань — Калмыцкий Базар Тинаки (однодневная). Из Астрахани в Калмыцкий Базар несколько раз в день—катера. От К. Базара линейками в курорт Тинаки, дорогою 4 км через полупустыню. Курорт расположен в парке около соленого озера с лечебной грязью. 2. Осенью интересна прогулка в с. Черепаху пешком или на лодке, которую легко достать на Кутуме. В Черепахе масса садов, бахчей и виноградников.

МАРШРУТ 2. КАЗАНЬ — БУЛГАРЫ.

§ 26. Пароходом до пр. Спасский затон в половодье и до пр. Тетюши по спаде воды (см. §§ 9 и 10). От Спасского затона 10 км, лошади у пристани. От Тетюш переправиться на левый берег, по лесной дороге 18 км; лошади в д. Комаровке.

МАРШРУТ 3. СТАВРОПОЛЬ — САМАРА — ЖИГУЛИ.

(Пешеходный 4—5 дней).

§ 27. Прист. Ставрополь, переезд на правый берег. Под'ем на Молодецкий курган, отлогий с юга, с которого громадный вид вокруг. С вершины дорожка вниз, вдоль течения Волги. Моркваши, Лысая гора — с. Бахилово, хозяйство Самарской Луки, возвращение в Моркваши. С. Липовая Поляна и Ширяево—известковый завод, геология и ископаемые Луки. Переезд на левый берег, с. Царевщина, Царев курган, Красная Глинка. Пароходом в Самару (см. §§ 13 и 27).

МАРШРУТ 4. САМАРА — ПЕРЕВОЛОКИ — р. УСА — САМАРА.

§ 28. Поездка при высокой воде, с участием лица, знакомого с форватером на Усе, очень запутанным. Лодки в Самаре через союзные организации. (Самара и путь до Переволок см. §§ 14 и 15). В Переволоках лодка перевозится на Усу. Путь по Усе между Жигулевскими горами исключительно красив. В устье подняться на Молодецкий курган (Молодецкий курган и путь от него до Самары, см. § 13).

МАРШРУТ 5. СТАЛИНГРАД — ВЛАДИМИРОВКА — НИЖНИЙ БАСКУНЧАК. (4 дня).

§ 29. Владимировка (§ 22) пароходом. Из Владимировки в Нижний Баскунчак ж. д. 55 км, построенная в 1881 г. для вывоза соли. Поезда 3 раза в неделю. Дорога через полупустыню, оживляющуюся весной. В 46 км у ст. Верхний Баскунчак ж. д. Астрахань—Покровск. Ст. Нижний Баскунчак на западном берегу Баскунчакского оз. 19 км длины, 9½ км ширины, поверхностью 90 км. Запасы соли 2,6 млрд. тонн. Вид на озеро исключителен: оно кажется покрытым льдом, с копошащимися людьми и верблюдами. Разрабатывается верхняя толща, добывается около ½ млн. тонн. На ручной разработке исключительно казаки, выламывающие в день свыше 3 тонн соли на ломщика. В нескольких км от берега соединенные с ним ж. д., проложенной по соли, экскаватор и солесос. В пятилетке механическая разработка вытеснит ручную. К экскаватору пройти по ж.-д. пути, прямой путь по «рапе» (раствору соли) тяжел. После купанья в рапе необходимо обмыться пресной водой. Н. Баскунчак—рабочий поселок при промыслах, много казаков. На юго-зап. берегу озера гора Б. Богдо с разрезами морского триаса и громадными залежами гипса.

Из Н. Баскунчака проехать на поезде или пройти пешком до ст. Верхний Баскунчак, в котором ежедневно поезда в Астрахань и Покровск. Ж. д. в Астрахань идет среди полупустыни с летучими песками, остановленными посадкой кустарника.

За 60 км до Астрахани, пейзаж резко меняется, ж. д. вступает в дельту и пересекает Ахтубу и за ней еще 5 протоков с зеленеющими долинами.

МАРШРУТ 6. АСТРАХАНЬ — ОРАНЖЕРЕЙНЫЕ ПРОМЫСЛЫ.

§ 30. Поездка интересна в весеннюю и осеннюю путины, примерно до середины июня и с конца сентября. Летом промысла затихают. Лучшие промысла Оранжерейные, ехать—пароходом до Оля. Несколько км от пристани по берегам оживленный Астраханский порт с лесопильными заводами, судоремонтными мастерскими, пристанями-складами. Ниже, заросшие камышом и травой острова с рыбацкими поселками. Большой рыбный промысел «Трудфронт» и в стороне — Оранжерейные. На промыслах осмотреть лов рыбы неводом, плот с приемкой и резкой рыбы, икряное отделение, выхода — громадные амбары с льдом, амбары для засолки и хранения рыбы и холодильник постройки 1928 г. При промыслах значительный поселок и фруктовый сад

VII. ПО УРАЛУ И БАШКИРИИ

МАРШРУТ 1. ПРЕДУРАЛЬЕ: КАМА — ПЕРМЬ — КУНГУР.

Превосходный отдых на одной из красивейших русских рек. Камские пароходы так же хороши, как и волжские. Садиться лучше в Н.-Новгороде, так как при пересадке в Камском устье часто трудно найти спальное место. 12 дней.

Н.-Новгород — с. Богородское. См. отд. VI, § 1—8.

§ 1. Богородское (пр. Камское устье) — **Устье р. Белой.** Путь идет в пределах Татарской АССР. До Лаишева Кама течет низкой луговой поймой. 43 км. Лаишев (3 781 ж.) — хлебная пристань (осн. в XVI в. как опорный пункт от черемис и нагайцев). За Лаишевым иной ландшафт: на протяжении 10—12 км Кама образует дугообразный изгиб, и холмы ее правого берега почти отвесными кручами спускаются к реке. Тут берега лишены леса; а некогда здесь шумел бор, были гнезда «гулящих людей». Далее — целый ряд мест, имеющих отношение к истории древнего Булгарского царства на Каме (IX и XII вв.) — Березовка, Данауровка, Жукотин. 131 км.

Чистополь — 17 511 ж., центр сбыта продуктов и изделий района особенно шкур и кож, отправная и передаточная лесная пристань. Население — татары и русские. Затем — несколько товарных пристаней — самая значительная Соколки, близ устья р. Вятки, по которой пароходство до Котельнича и Вятки. 204 км.

Выше устья р. Вятки, впадающей в Каму справа — прелестное место Красный ключ (минеральный ключ) — высокий мыс с красивым видом на долину Камы. 256 км — живописная Елабуга (11 184 ж.), пристань, место перегрузки зернового хлеба (осн. в XVIII в. на месте с. Трехсвятского). Недалеко от пристани — круглая, одиноко стоящая башня — «Чортово городище» — памятник древнебулгарского царства. Елабуга—родина худ. Шишкина. От пристани до города—2 км дамба. Около 5 км от Елабуги—древний Ананьинский могильник, привлекающий внимание ученых и за пределами СССР. 268 км. С. Бережные Челны на левом берегу с большим затоном для зимовки пароходов и барж.

Далее Кама суживается, берега холмисты и покрыты лесом. 300 км. Пристань Тихие горы на правом берегу Камы — химический з-д. За рекой Иком Икское устье — ближайшая пристань Сюгинского стекольного з-да. 359 км. Красный бор — передаточная пристань для р. Белой.

§ 2. От устья Белой до пристани Никола Березовка — район Башреспублики, а дальше начинается Уральская область 568 км. **Сарапул** (25 229 ж.), важный торгово-промышленный центр среднего Прикамья: кожевенная промышленность; передаточный пункт по вывозке хлеба; ж.-д. станция линии Казань — Свердловск; через Каму мост.

От Сарапула 91 км до главнейшего города авт. Вотской области **Ижевска** (63 211 ж.) с его заводами. В Ижевск можно проехать лошадьми 40 км от следующей по Каме пристани Гольяны. Через 61 км на том же правом берегу пристань металлургического и механического Воткинского з-да Галево (12 км — ж.-д. путь).

За рядом менее значительных пристаней 680 км — с. Частые, против — много мелких островов, 716 км г. Оса (5 872 ж.). Тут река разделяется на несколько рукавов; на высоком берегу сигнализация для предупреждения столкновения судов в узком рукаве. Затем 786 км г. Оханск, а немного ниже — заводская пристань Юго-Камского железоделательного з-да; затем старинное село Таборы; недалеко — место падения больших метеоров 1887 г. (хранятся в Свердловском и Казанском музеях). Следующая пристань — Нытва при устье р. Нытвы, в 7 км вверх по речке — Нытвинский железоделательный з-д. Км 45—50 выше — за пустынными и дикими берегами, за глухим сосновым лесом от пристани «Конец бора» до дер. Стрелка развертывается картина строящегося грандиозного промышленного предприятия — Камского целлюлозно-бумажного комбината. (Тут же строится 8-рамный лесопильный завод). Дальше окрестности Перми и, наконец, жел.-дор. мост магистрали Ленинград — Владивосток. Затем окраина Заимки с вокзалом Пермь 2-я, с ж.-д. депо и маст-ми; дальше на горе — красивый торговый город, внизу оживленная пароходная пристань с постоянной деловой сутолокой, за пристанью тут же — вокзал Пермь 1-я.

§ 3. Пермь (с Мотовилихой 119 776 ж.) — второй после Свердловска крупнейший промышленный и торговый центр Урала. Из з-дов отметим единственный в СССР сепараторный з-д им. Дзержинского, спичечную ф-ку «Труд» и вплотную примыкающий к Перми крупнейший рабочий центр Урала Мотовилихинский машиностроительный з-д (осн. в 1736 г.) с заводским поселком, сообщение на моторных лодках, на авто и ж. д.

Пермь — крупный культурный город. В городе — ун-т (осн. в 1916 г.) и рабфак, много техникумов, школ разных типов, клубы, театр, научные общества, замечательный краеведческий музей.

Г. Пермь вырос как заводский поселок вокруг казенного Егошихинского медноплавильного з-да (осн. в 1723 г.), с 1796 г. губернский, теперь — районный.

В 1896—1900 г. в Перми появляется с.-д. группа (главным образом из политических ссыльных, революционный кружок, существующий в Перми еще с 80-х гг.). С 1901 г. за Камой, за речкой Егошихой, происходят массовки, на «увалах» (заводский поселок Мотовилихи раскинут на холмах) работают кружки, называвшиеся впоследствии «десятками», как боевые единицы. Начало 1903 г. — первые столкновения между рабочими Мотовилихи и администрацией. 14 мая 1905 г. 1-я открытая демонстрация под руководством Пермского к-та РСДРП. 9—13 декабря — вооруженное восстание мотовилихинских, пермских и окрестных рабочих, подавление которого является разгромом всего движения. В 1906—1908 г. в районе Перми — боевое движение «Лбовщина», по имени главного руководителя — рабочего Мотовилихи. В 1917 г. Пермь—центр меньшевиков и эсеров, которые пытались оказать сопротивление нарождающейся советской власти, но не нашли опоры в массах. В ночь на 13 июня 1918 г. в лесу, за складом Нобеля, километрах в 6 от завода, по постановлению мотовилихинских рабочих расстрелян Михаил Романов, брат бывшего царя. В 1919 г. на рубеже Камы, под Пермью, бои между 3-й Красной армией и колчаковцами.

Маршрут — от ст. Пермь 1-я на Городские горки (возв. зап. часть): вид на Каму с окрестностями, вокзалы Перми 1 и 2, ж.-д. мост, Шпагинские ж.-д. м-кие, Мотовилиху и др. з-ды, город на горе с его стройной планировкой и обилием зелени. С Горок — на Петропавловскую пл. — первоначальный адм. и экон. центр, — по Коммунистической (б. Петропавловской) до Театральной пл.—последний экон. центр; здание б. Гостиного двора (классицизм), напротив — городской театр. По ул. Карла Маркса (б. Сибирская) до уг. ул. Луначарского (б. Вознесенской) — зд. клуба им «Профинтерна» (классицизм первой пол. XIX в., раб. арх. Свиязева). Вдали застава — у начала большого Сибирского тракта.

§ 4. Пермь — Кунгур., ж. д., 102 км. Выехав рано утром поездом и осмотрев Кунгурскую пещеру, можно к ночи вернуться в Пермь.

Кунгур на р. Сылве — (19 861 ж.) — значительный центр Предуральского с.-х. района. Развито пчеловодство, есть пчеловодный музей, учебно-показательная пасека; кожевенная промышленность, намечается постройка з-да фарфоровых изделий для электроарматуры. Музей Кунг. об-ва краеведения (Красноармейская, 3), техникум, газета. Кунгур — один из старейших городов Урала (1651 г.). Через Кунгур проходил большой сибирский тракт Пермь — Екатеринбург — причина быстрого роста города.

1918 г. проходит здесь под знаком борьбы с чехо-словацкими войсками. Около Кунгура южно-уральские рабочие отряды, после проделанного ими беспримерного в истории похода под командой Блюхера и Каширина, вливаются в регулярные части 3-ей Армии.

Из достопримечательностей — боевая башня и тюрьма с застенком XVII в. и знаменитая **Кунгурская ледяная пещера.** Длина пещеры более 12 км. Вход у обрывистого берега р. Сылвы. Через неправильной округлой формы устье—по узкому с обледенелыми стенками проходу (ползком) до первого грота при искусственном освещении факелов и фонарей. Далее — новые гроты причудливой красоты, с хаосом камней и блеском обледенелых стен и покрытых кристаллами снега сводов и ледяных столбов с характерными названиями: Бриллиантовый, Титанический, Резной, Хаос и т. д. В глубине пещеры два подземных необыкновенно прозрачных озера.

МАРШРУТ 2. ПО БАШКИРИИ (р. БЕЛАЯ) 4—5 дн.

§ 5. Р. БЕЛАЯ, по-башкирски Ак-Исыл, от истоков до устья — свыше 1 000 км — течет в пределах **Башкирской АССР** и является основной водной артерией края. Начинаясь быстрой горной речкой на плоскогорьи между хребтами Урал Тау и Авиляком, Белая от Белорецкого завода (80 км от истоков) делается сплавной рекой. Огибая Общий Сырт, река дважды меняет свое направление и течет на север к г. Уфе, то замедляя, то ускоряя свое течение. От Уфы до Казани — 550 км — правильное пароходство на небольших чистых двухэтажных пароходах. От Белорецкого завода (жел. дор.) хороша поездка до Уфы на лодке 370 км, дающая на $^2/_3$ своего пути картины природы Южного Урала с его горным пейзажем и лиственными лесами, в последней трети пути охватывающая степные пространства и знакомящая с бытом башкир, селения которых идут по ее берегам.

На пароход лучше всего сесть в Казани. По рр. Волге и Каме путь идет в пределах Татарской АССР, и лишь с устья р. Белой сначала с левой стороны, а через 50 км и с правой начинается **Баш-**

кирия. Путешествие на пароходе по Белой незаслуженно мало привлекает туристов, оно дает огромное наслаждение и отдых. На реке исключительно хорошо дышится, так как кругом степные пространства. Палуба парохода, жизнь пристаней дают очень много наблюдений по быту современной возрождающейся из векового гнета Башкирии.

За Красным бором по левому берегу Камы ясно видна струя Белой, сильно отличающаяся своим беловатым цветом — из-за известняков, которых много на ее пути, — от более темных вод Камы. Первые 120 км до устья своего правого притока р. Быстрый Танып река идет в низких луговых берегах. 143 км хлебная и лесная пристань с. Дюртюм. Далее берега повышаются, при чем чаще высоким берегом является правый. 317 км — гор. Бирск (12 044 ж.), хлебная пристань, значительная торговля и мукомольная промышленность; культурный центр кантона. В прошлом Бирск — небольшая крепость XVII—XVIII вв. В 425 км большое с. Топорнино, хлебная пристань, паровая мельница; только что отстроенная и обслуживающая село и округу электрическая станция. 498 км — большое село (6 899 ж.) Благовещенский завод. При селе завод с.-хоз. орудий. Через 60 км пути пароход вдоль красивого высокого обрывистого берега реки подходит к Уфе.

§ 6. Г. Уфа столица Башкирской АССР (98 537 ж.), красиво расположен на холмах подковообразной петли правого берега р. Белой, вблизи — 4 км — устья р. Уфы. Небольшая речка Сутолока делит Уфу на «старый» и «новый» город. Пристань, вокзал, значительная торговля (хлеб), ряд промышленных предприятий, перерабатывающих с.-х. продукты. Уфа — крупный культурный центр края.

Уфа основана в 1568 г. как крепость; живет и растет в XVII и XVIII вв. как административный и экономический центр; в 1802 г. делается губернским городом.

В 1904 г. здесь оформился к-т РСДРП; в 1905 г. — вооруженное выступление рабочих ж.-д. мастерских. В 1917 г. Уфа почти не участвует в Октябрьской борьбе—«революцию Уфа получила из Петрограда в запечатанном конверте». С 1918 г. Уфа занята учредиловскими войсками. В мае 1919 г. под Уфой, по линии р. Белой, — крупные бои между советскими силами, руководимыми тт.Фрунзе и Чапаевым, и колчаковской армией. Пережив тяжелую эпоху гражданской войны, Уфа с 1922 г. становится столицей БашАССР и растет экономически и культурно.

Маршруты: 1) От ж.-д. ст., расположенной на низине р. Белой, недалеко от пристаней, вверх по большой деревянной лестнице ж.-д. поселком и далее ул. К. Маркса (б. Александровская) на базарную площадь—интересен быт, а в базарные дни и черты экономики края. Вновь по ул. К. Маркса в парк. На ул. Советской — красивое здание Башкирского ЦИК'а, оттуда на Случевскую гору и сад, откуда великолепная панорама долины р. Белой. Далее вниз в долину Сутолоки и вверх по Бол. Усольской ул. по направлению к кладбищу, откуда виден весь город, утопающий в зелени садов с красивыми силуэтами колоколен и минаретов. 2) От Торговой пл. на ул. Земцова (по имени изв. революц.) к «Дворцу труда и искусств», б. дому им. С. Т. Аксакова, где помещается ряд культурных учреждений (театр, библиотека и т. д.) по Пушкинской на ул. Гоголя в Художественный музей, основанный Н. В. Нестеровым и имеющий чрезвычайно интересный отдел «Башкирии». По ул. Ленина дойти до водокачки, откуда превосходная панорама Приуфимского ландшафта. 3) В Уфе следует посетить: С.-х.

музей (ул. К. Маркса), Музей медицины и санитарии при местном бактериологическом ин-те (уг. ул. К .Маркса и ул. Троцкого), Краевой музей (ул. 17 Октября, 10). Из древностей интересна деревянная (XVIII в.) Ивановская ц. за садом Свободы.

МАРШРУТ 3. ПО ЮЖНОМУ И СРЕДНЕМУ УРАЛУ.

§ 7. Уфа — Свердловск. 12 — 14 дн. После однообразного степного пейзажа до Уфы, за Уфой путь лежит по высокому обрыву реки Белой. Далее неожиданно вырастают горы, прерываемые глубокими долинами и лесными ущельями, иногда путь сжимают каменные коридоры. Ж.-д. линия вьется, огибая препятствия и делая под'ем более пологим. От ст. Улу-Теляк — под'ем на Уральский хребет. У ст. Аша граница Башреспублики, отсюда Урал — область, путь входит в горы по долине горной р. Сим. Далее у подножья высоких скал—ст. Миньяр—живописнейшее место на зап. склоне Урала, около которой - Миньярский з-д; в нем—единственная в СССР ф-ка холодной прокатки (1927 г.) с заграничным оборудованием и с прекрасной организацией охраны труда рабочих. Далее ж.-д. путь идет то долинами рек (Сима, Юрезань, Сатки), то прорезает их водоразделы. Места исключительно живописны. От ст. Бердяуш—ветка на Саткинский железоделательный и чугуноплавильный завод, на Бакальские и др. рудники.

Об этом районе сложено много башкирских легенд и песен (этими землями владели башкиры до хищнической политики царского правительства XVIII в.) о башкирском народном герое Салавате-Юлаеве, участнике пугачевского похода.

От ст. Тундуш дорога опускается в долину р. Ай. Ломки мрамора. За раз'ездом Ай—Заводская платформа, напротив—металлургический завод у подошвы горы и в 5 км. Златоуст.

§ 8. В Златоусте (54 200 ж.) 3 главных з-да; металломеханический в центре города (старый завод), керамический и металлургический (в двух км от города); последний имеет 2 домны, работает на первоклассной Бакальской руде при древесно-угольной плавке, отсюда выдающееся качество златоустовской стали, и производит рельсы, передельный чугун, сталь инструментальную и т. д.

Культурные учреждения Златоуста: Окр. о-во краеведения и Музей (Таганайская, 2), экскурсбаза.

13 июня 1903 г.—расстрел рабочих за нежелание принять новые расчетные книжки («южно-уральское 9-ое января»). С 1905 г. с.-д. организация широко развертывает свою работу. Одна из вершин г. Таганай — место подпольных сходок златоустовских рабочих. В 1919 г.—борьба с колчаковским отрядами, закончившаяся осенью этого же года.

Над главной площадью города с горы (начало Уреньги) грандиозный вид: с востока—Урал, с высокими вершинами «сопками»—Александровской и Уральской; с севера—мрачные вершины Большого, Среднего и Малого Таганаев, с запада—параллельные хребты гор: Газельских, Липовых и др. Внизу расстилается город. Лицом к пруду—здание старой домны (1774 г.)—резкий контраст со стройными колоннами новых домн.

Километрах в 12 от города—гора **Таганай** («подставка луны» по-башкирски). Пешеходная экскурсия—через дорогу над прудом, мимо мрачного здания тюрьмы—по широкой просеке, среди елей и пихт, затем вправо, по лесной дороге к прыгающей по камням речке Тесь-

ме; далее пологий, но довольно длительный (км 3) под'ем к подножью Таганая. Источник Белый ключ, за ним под'ем на первую сопку по крутой тропинке, а далее по каменным осыпающимся нагромождениям к сопкам Таганая, откуда с площадки и Откликного гребня (вторая сопка)—величественный вид на Уральский хребет.

§ 9. Златоуст — Миасс — перевал через водораздельный хребет Урал-Тау. Характерная черта дороги—под'ем, спуск, излучины, петли,—все это в глухой дикой и полной своеобразной красоты местности. За ст. Уржумка водораздельная граница, каменный столб с надписью «Европа» и «Азия». Далее — спуск петлями на восточную сторону к ст. Миасс.

Краса Миасса — обступающие его лесистые, мягко очерченные горы и извилистое с изрезанными берегами озеро Ильмень.

В Миассе (19 372 ж.)—напилочный з-д—крупнейший в СССР по выпускаемой продукции, Миасский золотоносный район в окрестностях Миасса россыпи давали более тонны золота в год, природный минералогич. музей в Ильменских горах, с разнообразными по находящимся в них минералам копями (до 150), в 1920 г. об'явлен заповедником. Копи.

От Миасса пешком или лошадьми до Карабаша (65—70 км). По долине р. Миасса, вдоль Ильменского хребта, живописнейшие виды на Урал, по пути спуститься на дорогу к с. Тургояк (15 км от Миасса)—редкой красоты радиоактивное озеро среди лесистых гор. В Тургояке—дома отдыха, прекрасное купанье в озере.

Далее дер. Андреевка (30 км от Миасса), близ которой—«старательские» работы по добыче золота. От Андреевки — 35 км густым лесом, через прекрасную Соймоновскую долину (Сойм. зол. прииски) до Карабаша, расположенного у озера в котловине гор. У Карабаша горы совершенно «лысые» или с умирающей от сернистых газов медных з-дов растительностью. Меж гор—дымящиеся трубы, у подножья—цепочка узкоколейки; вдали—чистенький заводский поселок.

В Карабаше—осмотр рудников (руда—медный колчедан, до 5% выхода меди) и Карабашского медноплавильного, самого большого в СССР (до 25% всей выплавки меди в СССР) з-да со сложным процессом выплавки. Школа, библиотека, клуб.

От Карабаша до Кыштыма по узкоколейной дор. Нижне-Кыштымский электролитный з-д путем электролиза получает из карабашской меди золото и серебро в виде остатков из чистой меди.

Кыштым—важнейший центр медного дела на Урале (15 965 ж.). Возникновение Каштымских заводов относится ко 2-ой половине XVIII в. В годы гражданской войны заводы были разрушены, но в 1925 г. силами рабочих восстановлены и расширены.

Вокруг Кыштыма — красивейшая местность: много воды и леса.

Кыштым—Свердловск (157 км). Ст. Маук—живописная местность, овраги, ручьи; далее спуск к ст. Уфалей (верхн. и нижн. Уфал. металлург. з-ды). Затем ст. и село Полдневная (вблизи Поскакухинские золотые прииски). У ст. Мраморская—ровная лесная местность. Дорога два раза пересекает верховья р. Чусовой. Дальше у раз'езда 77—Полевские хим. и стеклоделат. з-ды. Далее линия, перебрасываясь по мосту через р. Исеть, подходит к Свердловску.

§ 10. Свердловск (131 534 ж.)—столица Урала (б. Екатеринбург), крупный узловой ж.-д. центр (6 ж.-д. линий), крупнейший промышленный центр горно-заводского Урала (до 40 промышленных пред-

приятий в городе и пригородах), интересны гранильная ф-ка—первая в СССР,—и Верх-Исетский металлургический завод (единственный в СССР динамный цех), быстро растущий (размах строительства виден на оживленных улицах города—строящиеся здания, прорытые мостовые для прокладки водопровода и канализации и т. д.), с 1906 г. крупный революц. центр Урала. В С. ряд высших и средних учебных заведений (Урало-Сиб. ком. ун-т, Уральский политехнический ин-т и техникумы—5 русских и один татаро-башкирский); клубы, 8 библиотек и кино, театр,—более десятка русских и одна татаро-башкирская газета.

Основанный в 1723 г. Петром I, Екатеринбург вырос вокруг завода на берегу Исети. В экономическом отношении он связывал горнозаводскую область Урала с богатым Зауральем. В 30-х гг. XIX в. Е-г «золотой город», ажиотаж с золотыми приисками Сибири, возникновение колоссальных состояний при каторжно-военной системе управления, 60-е годы—крах того и другого с отменой крепостного права. 80-е и 90-е гг. усиление промышленного роста города, а вместе с этим революционного его самосознания. В 90-х гг.—первая группа с.-д. С 1905 г. в Е—ге работает Я. М. Свердлов, с 1906 г. Е—г—революционный центр Урала. В конце 1917 г.—главная база революционных войск против войск казацкого атамана Дутова. В мае 1918 г. вокруг Е-га—борьба между чехами и организующейся Красной армией. В связи с вынужденной эвакуацией Е-га в ночь на 17 июля в подвале Ипатьевского дома расстрелян б. царь Н. Романов и его семья. Место их сожжения недалеко от дер. Коптяки, 4½ км от раз'езда № 120, в заброшенных рудниках «Ганины ямы». После тяжелых лет гражданской войны и экономич. упадка быстрый под'ем в области строительства.

Маршрут: от вокзала до центра (ул. Свердлова, авт. 1). От ул. Свердлова по ул. К. Либкнехта, где налево на горе «Харитоньевский» дом (25 ноября 1917 г. здесь—1-й уральский обл. с'езд соц. союза раб. мол.; сейчас—общежитие комвуза), описан Д. Н. Маминым-Сибиряком в «Приваловских миллионах» (классицизм конца XVIII в.). На горе-б. Вознесенская ц. (теперь школа); с колокольни вид на зап. часть города, пруд и В.-Исетский завод. Против ц.—дом б. Ипатьева—место расстрела Н. Романова с семьей; теперь—музей революции. Налево, по ул. К. Либкнехта, на углу площади—здание Урало-Сиб. ком. ун-та, далее — здание Делового клуба, рядом—клуб жел.-дор. им. Вайнера, за клубом—сад союза совторгслуж. Направо, ближе к пруду, на ул. Толмачева—деревянный домик близ угла—б. почтовая станция, место отдыха декабристов по дороге в Сибирь и Сперанского по дороге в ссылку в Пермь. При выходе с ул. Либкнехта на ул. Ленина, за бульваром на горе—готическое здание б. кирки (теперь областной архив) и далее на горе—театр. Против—памятник Я. М. Свердлову. Далее по ул. Ленина—картина растущего строительства—ряд громадных новых зданий. С пл. Екатерининского собора—вид на дом Союзов (ложн. готика) у пруда. Дальше—пруд с гранитной набережной, здание Обкома ВКП(б), пятиэтажная мельница и вдали—зелень садов. Напротив—низенькое здание гранильной ф-ки, левее—плотины, ж.-д. мастерские—место б. Екатеринбургских з-дов, за ними—шпиль Кафедрального собора (стиль Петровской эпохи, вторая половина XVIII в.). По узкому проезду к зданию Обл. музея.

§ 11. Свердловск—Ирбит—колхоз «Гигант». 2-дневная экскурсия. От Свердловска через ст. Егоршино—новая Егоршинская электростанция—44 000 квт. и далее по богатому лесопромышленному району

до ст. Ирбит (203 км). В 50 км от Ирбита на юго-восток (можно ехать лошадьми)—картина мощного строительства коллек. хозяйства на огромной территории в 200 тыс. га. Начавшийся в 1928 г. процесс коллективизации вылился здесь в массовое движение, в сплошную коллективизацию трех районов Ирбитского края и организацию единого колхоза **«Гигант».** В центре колхоза—мощная машинотракторная база; издается газета «Гигант», ряд мероприятий по техническому и культурному обслуживанию района.

МАРШРУТ 4. ПО ЧУСОВОЙ.

Свердловск—река Чусовая—Пермь—11—12 дн.

§ 12. Ж.-д. путь от Свердловска идет по живописным долинам рек Исети и Чусовой и переваливает через Уральский хребет в пониженной его части у горы Березовой (431 м). Из окна вагона виден Верх-Исетский пруд у раз'езда № 73. Далее, пересекая Сибирский тракт (1759 г.)—основная артерия, связывавшая Европейск. Россию с Сибирью, также место следования десятков тысяч ссыльных, линия идет к ст. Хрустальной. Следующая остановка—ст. Хромпик. У станции—химический завод.

Далее линия идет вдоль берега р. Чусовой, скрытой в густом лесу, и подходит к ст. Билимбай, в 3 км. от которой находится Билимбаевский чугунноплав. завод и железные рудники.

Следующая остановка — Коуровка (77 км). Экскурсбаза.

§ 13. Экскурсия по Чусовой начинается от ст. Коуровка и заканчивается на 335 км от Коуровки — у ст. Чусовской (128 км от Перми), захватывая наиболее живописную часть реки. Длина ее 777 км, ширина ее в верховьях до 65 м, а в нижних частях — до 300 м. Она берет начало из оз. Сурны близ ст. Уфалей Челябинск. линии ж. д. и впадает в р. Каму близ с. Левшино. Чусовая—типичная горная река с быстрым течением, буйная и многоводная весной и сильно мелеющая летом. Скалистые берега ее необыкновенно разнообразны. Причудливые утесы то выступают отвесной стеной на крутых поворотах, то башнями вырастают среди яркой зелени прибрежных лесов. Каждый поворот открывает другую картину. Пейзаж оживляется окрестными селениями. Население Коуровки главным образом из жел.-дор. служащих и рыбаков; среди них нетрудно найти опытного лоцмана, который согласился бы сопровождать экскурсантов за 25—30 р. Лодку-плоскодонку на 3—4 чел. можно достать в Ново-Уткинском заводе (2 км).

Экскурсантам следует запастись на весь маршрут по реке, рассчитанный на 7—10 дней, сухарями, чаем, солью, сахаром, крупой, консервами. Июнь, июль и первая половина августа—лучшее время для экскурсий. Ночевки — в лесу, на высоком берегу реки у костра, конечно, при наличии теплой одежды и непромокаемой обуви. В случае дождливой погоды можно ночевать в крестьянских избах в прибрежных деревнях.

В 1½ км от Коуровки находится Георгиевский камень—крутая отвесная скала серого цвета; с нее живописный вид на окрестности. На 34 км вырастает на 30 м в вышину камень Заплотный, тянущийся почти на 600 м вдоль берега, а после д. Курьи—45 км за Курьинским перебором — «боец» Богатырь. У завода Утка Строганова — 50 км опасное место—Уткинский перебор. В 76 км. от Коуровки, у завода Шайтанского, снова опасный боец—камень Мосин, от которого река

делает крутой поворот к западу. За дер. Мартьяново — 90 км — река описывает почти полную окружность длиной по реке 15 км, в то время как пеший переход в этом месте от камня Палатка до камня Переволочного всего 100 м. На протяжении следующих 100 км опять переборы, скалы с пещерами, пристани: Илимская (120 км от Коуровки), камень Журавлиное горло, Палкин остров, камень Афонины брови, пристань Межевая утка (150 км) и Кашка (160 км), после которой за Кашкинским перебором замечается сильный уклон реки вниз. Далее Чусовая, изгибаясь между мрачными камнями Омутным и Дыроватым, подходит к высоким скалам камня. Оленьего (75 км). За дер. Пермяковой—камень Писанный, на отвесной скале которого по приказанию заводчика Н. А. Демидова вырезана надпись об его рождении «на сем месте» в 1729 г. На 190 км от Коуровки устье реки Серебрянки, по которой шел Ермак в Сибирь. 30 км спустя вырастает громадный камень. Высокий (100 м). Вскоре за этим камнем открывается замечательный вид на Кыновский завод. В км 40 от Кына камень Ермак (35 м) с небольшой пещерой в нем. Ниже его расположены самые опасные бойцы — камень Молоков и Разбойник. Затем опасные подводные камни у бойца Шакова, далее снова пещеры. У ст. Чусовской перед экскурсантами неожиданно встает оживленный поселок вокруг Чусовского завода; пристань с большим количеством лодок, барок и плотов и характерным стуком и лязгом машины, подымающей и механически меряющей и просчитывающей бревна пригнанные с верховьев Чусовой, дымящиеся трубы завода тонкий силуэт жел.-дор. моста.

§ 14. Ст. Чусовская — на высоком берегу р. Чусовой. В 2 км от пристани — железоделательный з-д (осн. в 1879 г.). Дорога к з-ду — пыльным заводским поселком (6 т. жит.). На з-де — доменный, мартеновский (непосредственная передача из домны в мартен), прокатный и др. цехи.

Экскурсия от ст. Чусовская к с. **Чусовские городки** (1—2 дня.). Вниз по Чусовой 70 — 80 км. Обратно 12 км пешком или лош. до ст. Комариха ж.-д. линии на Пермь. Ч. г. — ячейка б. индустриального центра, место, где обнаружена нефть и ведутся разведывательные работы.

От ст. Чусовской к Перми поезд идет мимо довольно высоких отрогов Урала и р. Чусовой. Ст. Левшино — крупный по грузообороту, бойкий торговый городок приречного типа, прежде — приют бурлаков, проходивших с караванами по р. Чусовой, впадающей здесь в Каму. Около Левшина — стройка Камского металлург. з-да. Далее ст. Мотовилиха: здесь место будущего Камского судостроит. з-да. Ст. Пермь 1-я.

МАРШРУТ 5. ПО СРЕДНЕМУ УРАЛУ.

Свердловск — Н.-Тагил — Кизельский район — Верхняя Кама — Пермь. Маршрут дает туристу материал, близкий к маршруту 3, знакомя, однако, и с каменноугольной промышленностью Урала. Путь ж. д. и пароходом — 8 - 9 дней.

§ 15. Путь до Тагила — 143 км — идет вдоль восточных склонов центрального хребта. Пейзаж, открывающийся из окна вагона, дает картину давнишней экономической деятельности в этом крае. Местами леса сведены и распаханы под поля, речные долины, ряд которых пересекает ж.-д. путь, живописны. 64 км Верхн.-Неивинский з-д (4 055 ж.), красиво расположенный на берегу большого заводского пруда. В райо-

не — месторождение никеля, иридия, рассыпного и жильного золота. Разъезд № 117 — от него идет ветка на один из крупнейших на Урале медноплавильных з-дов, Калатинский, оборудованный по последнему слову техники, 92 км — г. **Невьянск** (13 275 жит.). Вблизи города (2 км) чугунолитейный механический з-д; в 6 км громадный цементный з-д; строится этернитовый з-д. Невьяновский чуг.-лит. з-д — старейший на Урале, основан по указу Петра тульским кузнецом-оружейником Никитой Демидовым; (1702 г.). Недалеко от завода — Невьяновская падающая башня, 60 м выс.—копия башен московского Кремля; в подземелье ее заживо хоронили «бунтовщиков» Демидовских з-дов и беглых людей. Через 50 км дорога проходит к заводскому пруду **Нижнего Тагила** основанного в начале XVIII в. тем же Никитой Демидовым, построившим здесь з-д. Нижний Тагил в настоящее время крупнейший после Свердловска промышленный центр среднего Урала — 38 820 ж. Старинный Н.-Тагильский металлургический з-д в настоящее время коренным образом перестраивается. В Нижнем Тагиле большая районная электростанция; строится грандиозный вагоностроительный з-д. Тагильский металлургический район вырабатывает чугун на минеральном топливе, руду же получает из находящейся в 1 км от горы **Высокой,** второй по запасам магнитного железняка на Урале. При рудниках строится обогатительная ф-ка для руд, которая даст возможность широкого экспорта руды по Уралу.

190 км — Гороблагодатское, откуда ветка на Надеждинский з-д 194 км (§17). На 228 км перевал в Европу (384 м). Далее по живописной долине р. Коивы до ст. Теплые горы. Здесь чугуноплавильный завод, вблизи золотоплатиновые прииски. 275 км — ст. Бисер, в 11 км от которой чугуноплавильный завод. Дорога идет лесными пригорьями Урала. 373 км ст. Чусовская.

§ 16. Чусовская—Усолье. Этот участок ж. д. — 209 км — охватывает исключительный по своему экономическому значению каменноугольный Кизельский бассейн и отличается необыкновенной красотой пейзажа. Ж. д. то идет долинами горных рек (2 р. Вильвы, Усьва, Косьва, Яйва и др.), то пересекают долины этих рек, все в холмах, покрытых смешанным чаще хвойным лесом. 83 км — ст. **Губаха.** Здесь выйти из поезда и осмотреть Губахинскую районную электростанцию, работающую на кизельском угле. Эта электростанция — крупнейшая электроустановка сев.-зап. Урала. Ее мощность достигнет 123 тыс. квт. и она будет обслуживать весь кизельский район, Чусовую, Усолье, Тагил и Пермь. Вблизи станции (1—2 км) находятся каменноугольные **копи.** Против них, на берегу р. Косьвы, находится гора Крестовая, 520 м вышиной, с вершины которой прекрасный вид. Остановка на Губахе в школе (1—2 дня). Дорога идет попрежнему редко красивыми местами и на 113 км достигает значительного города (14 тыс. жит.) Кизела экономического и административного центра района. Дальше через 23 км ст. Копи, откуда идет ветка 7 км к Луньевским каменноугольным копям (1807 г.). 152 км — ст. Всеволода-Вильва. До конца столетия здесь был чугуноплавильный з-д; в XX в. здесь основан завод по сухой перегонке дерева «Метил», наиболее крупный на Урале. Ж. д. идет вдоль р. Вильвы, спускается в красивую долину р. Яйвы и через 20 км достигает ст. Солеварни. Вблизи находится Березниковский содовый и химический з-д, осн. в 1883 г. (второй по величине в СССР). От Березниковского района и дальше к северу до г. Соликамска (3 693 ж.) тянутся месторождения калийных солей, напротив, на пра-

вом довольно низком берегу Камы раскинулось **Усолье** (7 824 ж.), окружной город Верхнекамского округа. Город основан в 1606 г. Строгановыми, которыми были заведены здесь соляные варницы. Существующие солеваренные з-ды устарели и предполагается постройка 2 новых з-дов, технически совершенных. В городе пристань, лесные склады, Краеведческий музей. Родом из Усолья был знаменитый архитектор начала XIX в., строитель Казанского собора и горного ин-та в Ленинграде, Воронихин, бывший крепостным графов Строгановых.

§ 17. От Усолья до Перми 229 км; ходят двухэтажные пароходы. Кама в этом плесе чрезвычайно красива. Берега высоки, покрыты лесом, обрывистыми утесами спускаются к воде; особенно красив плес от пристани Добрянка до прист. Полазной (пароход проходит эти места на рассвете). Пристани по Каме до Перми: 59 км — Пожва; в 6 км отпристани на р. Пожве находится теперь недействующий Пожевский з-д, на котором в 1817 г. его владельцем Всеволожским были построены первые два парохода в России, а также первый русский паровоз для Царскосельской ж. д., 86 км — пристань Чермоз, здесь крупнейший в Прикамье железноделательный и чугуносталелитейный з-д (1763 г.). Он реконструируется. 159 км — пристань Добрянка рядом с Добрянским металлургическим з-дом. Несколько дальше, близ дер. Большие горы, на левом берегу на 6 км тянутся известковые скалы высотой до 30 м. 207 км — пристань и дер. Заозерье, здесь вблизи затон для зимовки судов, невдалеке — разработки алебастра. Следующая пристань — Левшино (§ 12), расположенная в устье р. Чусовой, одна из оживленнейших пристаней верхней Камы. Еще несколько километров, и слева громадный Мотовилихинский металлургический з-д — предместье Перми. (§ 3).

МАРШРУТ 6. ГОРОБЛАГОДАТСКОЕ — НАДЕЖДИНСКИЙ ЗАВОД.

Маршрут включает большой материал по экономике Урала.

§ 18. В 4 км от ст. **Гороблагодатское** находится Кувшинский чугуноплавильный и железоделательный з-д на берегу большого пруда. Заводский поселок, в настоящее время город (14 263 ж.), довольно благоустроенный и очень оживленный. З-д расположен у подножья г. **Благодать,** третьего по величине на Урале месторождения магнитного железняка. На месте добычи руды — разработка паровыми лопатами. С вершины горы вид на характерный среднеуральский ландшафт; при рудниках крупная рудообогатительная установка. В городе большая электростанция на 20 тыс. квт.

Надеждинская линия идет на 193 км от ст. Гороблагодатской 17-й км — ст. Верхняя, вблизи Верхнетуринский металлургический з-д, а в 14 км строится грандиозный Богомоловский медноплавильный з-д. На заводе будет оборудована выработка серной кислоты. На 46 км ст. Выя. В долинах р. Выя и р. Исс, стекающей с горы Качкана, много золотых и платиновых приисков. Иссовские платиновые прииски тянутся на 140 с лишним км по Иссу и Туре и являются самой большой в мире платиновой россыпью. 105 км — ст. Верхотурье, в 6 км от которой расположен старинный (XVI в.) г. Верхотурье, некогда крупный город на большом торговом пути в Сибирь. 125 км — ст. Ляля, близ реки того же имени, крупный центр деревообделочной и бумажной промышленности. Здесь крупнейшая на Урале Новолялинская бумажная ф-ка, целлюлозный з-д и з-ды лесопильный и деревообделочный.

193 км — Надеждинск, который основан всего в 1893 г., как з-д для прокатки рельс на строящуюся Сибирскую ж. д. В настоящее время это большой город (33 345 ж.) с большим и мощным металлургическим з-дом. Завод, стоящий на высоте современной техники, вырабатывает древесный чугун, рельсы, балки и разные сорта железа. Углежжение для завода ведется совершенными техническими способами. Завод обслуживается электростанцией. Надеждинский район включает в себя каменноугольные копи, ряд заводов, а также железные рудники, добычи которых, правда, не хватает заводу. Приходится получать руду из Н. Тагила с. г. Высокой. В районе много россыпей золота.

В Надеждинском заводе с.-д. организация окончательно сложилось в 1904 г. В мае 1905 г. местный Сов. Раб. Деп. руководит борьбой, в октябре — организовывается с.-д. боевая дружина. Начало империалистической войны сопровождается массовыми волнениями рабочих на заводе. В 1917 г. рабочие завода в большинстве стоят на большевистской платформе.

МАРШРУТ 7. ЗЛАТОУСТ — МАГНИТОГОРСК — 3—4 дня.

§ 19. Утомительный (3 пересадки) маршрут окупится знакомством с грандиозным строительством Магнитогорского района. Путь Златоуст — Миасс (см. § 9) — оз. Мисяш — полоса лесо-степи. Путь от Полетаева, после ст. Еманжелинская (30 км). — вдоль степного озера Сары-Куль, далее, вдоль течения р. Увельки до ст. Н.-Увельская (68 км). Отсюда район золотых приисков, мышьяковистых, далее медносвинцовых руд. На юг от линии ж. д., в районе лесо-степи — кумысо-лечебные и климатические пункты, крупный Кособродский совхоз (1920 г., механизирован). 40 км от Н.-Увельской г. Тро-

ицк — степная южная часть Урал. обл. на слиянии рр. Уя и Увельки, основан в 1743 г. как крепость и ставший пунктом меновой торговли с киргизами и народами Востока, благодаря выгодному положению на караванном пути — Европейская Россия — Сибирь.

Троицк — Карталы (по пути—ряд озер,—среди них лечебные и соленые)—район богатейших минеральных залежей—каменный уголь, золото, яшма и др. и оз. Киссенакуль, 3 км от ст. Тамерлан — старинная башня, памятник древнего азиатского зодчества, по преданию выстроена Тамерланом над могилой дочери. Далее ст. Карталы — исходный пункт новопостроенной линии к г. Магнитной. Карталы — Магнитная — центральный участок будущей Средне-Сибирской магистрали. 23 км от ст. Карталы — лесной массив Джабы Карагайского бора (тянется 40 км). 60 км далее — довольно возвышенная местность, лес пропадает и после р. Гумбейки — ковыльная степь. Здесь, в стороне от ж. д., приступлено к устройству Магнитогорского совхоза (предположено к запашке 70 тыс. га) — мощной хлебной фабрики для всего рабочего населения Магнитогорска. Отсюда линия направляется к г. Магнитной и выходит на предгорную площадку вдоль левого берега Урала, на которой развертывается строительство металлургического завода-гиганта.

Район **Магнитогорска** — крупнейший узел строительства пятилетки Урала. Одновременно ведется работа и по устройству рудникового хозяйства горы Магнитной, и по постройке самого мощного на Урале металлургического завода, и по созданию социалистического города с обобществленными формами быта и высоко поставленными культурными учреждениями.

VIII. ПО УКРАИНЕ.

МАРШРУТ 1. КИЕВ И ОКРЕСТНОСТИ.

§ 1. **Киев** — наиболее населенный город УССР (513 637 ж.) и третий по населению в Союзе. Он красиво расположен на возвышенном правом берегу Днепра. Благоприятные климатические условия, обилие садов в городе и лесов вокруг него позволяют считать Киев и его окрестности курортным местом. Киев находится в узле ж.-д. линий (на Одессу, Москву, Ленинград, Полтаву, Харьков), на большой реке.

Значительный центр украинской промышленности и крупный торговый город, особенно по торговле сахаром.

Велико значение Киева и как культурного центра. В нем находятся Всеукраинская академия наук — 1918 г., ряд вузов: Ин-т народного хозяйства, Сел.-хоз., Нар. образования, Политехнический, Горный, Путей сообщения, Медицинский, Художественный; научно-исследовательские учреждения, ученые общества, проф. школы, трудовые школы; несколько крупных библиотек: Всенародная библиотека Украины, Ин-та нар. образования, Рабочая, Детская и др., ряд музеев и театров.

Киев—город благоустроенный. Улицы замощены (главные—кубиками), водопровод, канализация, электрическое освещение, трамвай (первый по времени в России), автобусы, телефон, крытый рынок и т. д.

Киев обилен памятниками старины и революционного прошлого; много в нем живописных видов.

§ 2. Киев — одно из древнейших поселений Восточной Европы. Уже в эпоху древне-каменного века территория Киева имела поселенцев («Кирилловская стоянка»). Археологические находки в различных частях города свидетельствуют о смене культур и народностей на его территории. Точно время сформирования Киева неизвестно. Возможно, что Киев возник на месте прежних поселений в VII в., во время заселения Среднего Приднепровья славянами. Киев в IX — X вв. сосредоточился у Днепра, на Подоле (торговый район) и на «Горе», где теперь Старый город (крепость и административный центр). Небольшое киевское укрепление X в. (300 × 400 м) значительно расширилось в XI в., при Ярославе, когда Киев заново был обнесен валами («Золотые ворота», Подвальная ул.) и было построено много зданий (среди них Софийский собор). Строительная деятельность в Киеве продолжалась до начала XIII в. (Лавра, Михайловский м-рь, Кирилловская церковь). Нападение кочевников, борьба социальных групп, междукняжеские распри ослабили Киев. В 1240 г. татары Батыя овладели Киевом. Новый период для Киева настал с переходом его под власть Литовского государства (XIV в.). Тогда в Киеве создается новый адми-

нистративный центр — замок на нынешней Флоровской горе. В конце XV в. киевляне получили самоуправление («магдебургское право»). Во главе Подола стал выборный магистрат. Значение Подола возросло. На нем были организованы и ремесленные цехи. В начале XVII в. на Подоле было учреждено братство с монастырем и школой (впоследствии Академией), как оплот против католического влияния. Во время казацких восстаний XVII в. Киев не раз служил местом оживленной борьбы. На рубеже XVII — XVIII вв. в Киеве строится ряд художественных зданий в стиле барокко. Перевод в Киев из Дубно Контрактовой ярмарки (1797 г.) способствовал его экономическому росту. Пожар 1811 г. уничтожил почти весь Подол; вскоре он был застроен по новому плану. Постройка при Николае I новой крепости на Печерске послужила причиной заселения жителями Печерска склонов долины р. Лыбеди и возникновения там «Нового строения». Здесь было построено здание университета и несколько иных культурно-просветительных учреждений, что способствовало увеличению культурного значения Киева. Годы мировой и гражданской войны несколько задержали развитие Киева. На его территории не раз одни власти сменяли другие, пока в июне 1920 г. после отступления поляков, в Киеве не упрочилась советская власть и начался новый период в жизни города. Он ознаменовался организацией городской жизни на новых социальных и национальных началах, созданием ряда новых ученых и культурно-просветительных учреждений, новым строительством (районная электрическая станция, кинофабрика, несколько новых фабрик, с.-х. институт, ряд рабочих домов и пр.) и расширением городской черты.

§ 3. Маршрут 1. Главная улица Крещатик (ныне ул. Воровского). Площадь III Интернационала (б. Царская) — узел трамвайного и автобусного сообщения (№№ 1, 2, 3 и автобус вокзал — Подол) находится между Печерском, Подолом и Старым городом. Площадь — сочетание садовых пейзажей — сады Первомайский и Пролетарский, Владимирская горка с памятником Владимиру работы Клодта (1853 г.). На фоне садов—дом Коммунистического просвещения (б. Купеческое собрание), пьедестал от б. памятника Александру II, Рабочая, б. городская библиотека, Исторический музей им. Шевченко. Вблизи площади, на горе, костел 1838 г. в стиле ампир. Квартал Крещатика от площади до исполкома имеет постройки трех типов: несколько семиэтажных домов, построенных в 1910 г. (среди них «Дом трестов», восстановленный в 1927 г. после пожара), ряд 3-4 этажных домов второй половины XIX в. и домик с мезонином (№ 9) первой половины XIX в. В усадьбе № 5 в 1929—30 гг. построен новый многоэтажный дом для государственных учреждений. Советская площадь имеет в центре здание (1878 г., б. Гор. Дума), где помещается ряд партийных и административных учреждений. Перед ним — памятник К. Марксу (1922 г.). Против горсовета — здание, где находится Сахаротрест, рядом — Дом просвещения. Несколько улиц за зданием горсовета ведут в старый город (тр. № 9, 4). В узеньком Крещатицком пр. находится дом, где жил Шевченко в 1846 г.; в нем—музей (д. 8). По Крещатику здание почты, телеграф и телефон. Ул. Свердлова (б. Прорезная), прорезанная в 1870 г. среди холмов, ведет к Золотым воротам. На ней, на углу Пушкинской, Дом ученых; в д. № 2—экскурсионное бюро.

Ул. Энгельса (б. Лютеранская) связывает Крещатик с Липками. Ул. Ленина (б. Фундуклеевская) и бульвар Шевченко (Бибиковский) с его аллеей пирамидальных тополей, ведет к ул. Короленко, район

которой является центром научной жизни Киева. Против бульвара — Бессарабка, базарная площадь с крытым рынком: в утренние часы дает много наблюдений по быту и экономике Украины. У Бессарабки Крещатик заканчивается — его продолжением является Красноармейская (б. Васильковская ул.). Все дома по Крещатику имеют магазины, банки, различные торговые предприятия; во дворах, нередко мастерские, склады, клубы. Здесь — ряд лучших магазинов и кино-театров.

§ 4. Маршрут 2. Культурный район Киева. Район театральной площади (тр. № 2 и 8, авт.), место, где пересекаются улицы Ленина и Крыленко, — начало «Нового строения». Типичный городской пейзаж. Здание оперного театра (1900 г.). Вблизи него, по ул. Ленина — здание Всеукраинской академии наук (ВУАН), занятое учреждениями физико-математического отдела. Дом 19 по ул. Ленина занят редакциями киевских газет. Рядом с новым зданием ВУАН, по ул. Короленко, — Музей революции. Против него другое здание ВУАН с учреждениями историко-филологического отдела. Далее, рядом с ВУАН — в зданиях б. военно-окружного суда и 2-й гимназии — партшкола. Рядом с Музеем революции — здание Всеукраинской библиотеки (1851 г., арх. Беретти, ранее 1-я гимназия). Далее по ул. Короленко — здание Ин-та народного образования (ИНО) (1842 г. арх. Беретти, б. Университет) и за ним — здание универс. отдела Всенар. б-ки. В том же квартале находится Ботанический сад и по бульвару клиники Медицинского ин-та. Против клиник и сада — Антирелигиозный музей, б. Владимирской собор (1896 г.) с росписью В. Васнецова, М. Нестерова, П. Сведомского, М. Врубеля и др. Рядом с собором, по бульвару, Инст. нар. хозяйства с музеем товароведения. Против ИНО, за парком, по ул. Чудновского, расположены: Музей искусств ВУАН, Картинная галлерея, канцелярия Медицинского института и Всеукраинское фото-кино управление. В доме 2 по ул. Чудновского находятся канцелярия, издательство и др. учреждения ВУАН; против него, в здании б. коллегии П. Галагана помещается киевское отделение института Т. Шевченко. Вблизи Музея искусств, по ул. Толстого (Караваевская), 7, Рентгеновский ин-т. Таким образом указанный район можно охарактеризовать, как средоточие научной и учебной жизни современного Киева.

§ 5. Маршрут 3. Старый Киев. Осмотр начать с усадьбы Васильевской (Трехсвятительской) церкви — ул. Жертв Революции — место княжьего двора IX — XI вв. Вид на Днепр и Подол с обрыва помогает осознать природные условия возникновения крепости на горе и торговой части у реки. Церковь Василия — на холме Перуна. Построена в великокняжескую пору, затем в развалинах, восстановлена Вас. Кочубеем в конце XVII в. Растрелли — Андреевская церковь (1744 г.) — напоминает легенду о посещении Киева ап. Андреем. Рядом с Андреевской—Десятинная церковь 1842 г. на месте церкви X в. Раскопки в ее усадьбе дали обильный и ценный материал. В настоящее время в помещении б. Десятинной церкви организуется Музей «Киевского Акрополя». Угол ул. Короленко и ул. Горовица (б. Житомирская)—место, где оканчивался Киев X в. и были городские ворота. Софийская площадь с памятником Б. Хмельницкому (1888 г., М. Микешина) была в X в.—«поле вне града». В эпоху Ярослава создается Софийский собор (1037 г.) — прекрасный памятник византийского влияния. Храм оброс пристройками и сильно изменил свой внутренний и внешний вид. Сохранились мозаики и немного фре-

сок XI в. Большая часть живописи позднейшего происхождения. В ограде—Софийское подворье: комплекс барочных зданий XVIII в. Памятник Ирины возле Дворца труда (ул. Короленко, 33) — столб от древнего храма и Георгиевская церковь (1744 г.) на древних фундаментах напоминают о киевском строительстве XI в. Вблизи Георгиевской ц., в Георгиевском пер., — ворота Заборовского — прекрасное барокко (XVIII в.). Золотоворотская ул. ведет к Золотым воротам (XI в.). Эти ворота и соседняя Подвальная (ныне Ворошилова) ул. указывают на то, что здесь оканчивался Киев XI в. «град Ярослава».

§ 6. Маршрут 4. Историко-революционные памятники. Революционные события последнего столетия во многих своих проявлениях тесно связаны с Киевом. В нем немало зданий и местностей напоминает о них. На ряде зданий в недавние годы прикреплены мемориальные доски. Историко-революционные памятники находятся в различных частях города и невозможно планомерно и систематически охватить их в одной-двух экскурсиях. Так, о пребывании декабристов напоминает домик № 21 по ул. Революции (Александровская) — место заседаний масонской ложи «Соединенных славян», близкой к декабристам, и Контрактовый дом на Подоле. Ряд домиков связан с «Кирилло-Мефодиевском братством» 1840 гг., в частности, домики, где жил Тарас Шевченко (Крещатицкий пр., 8; Георгиевский пр., 11; Ириниской и Михайловского пр. и др.). Об эпохе революционного народничества 1860—70 гг. напоминают домики по Андреевскому спуску, где была «киевская коммуна», и домики по ул. Франка (ранее Афанасьевский яр), место собраний киевских народников. Украинское национальное движение этой поры связано с домиком проф. Вл. Антоновича (Жилянская, 20), где собиралась «Старая громада». Деятельность «Южно-Русского рабочего союза» 1880 гг. связана с Байковой рощей, где проводились массовки, и с д. № 63, по Жилянской ул., где помещалась нелегальная типография, вскоре обнаруженная полицией. Соц.-дем. организации 1890 гг. вели свою агитационную деятельность в главных железнодорожных мастерских, на заводе Гретера (теперь «Большевик») и др.; известная в истории революционного движения в Киеве мастерская Ю. Мельникова помещалась в д. 15, по Б. Дорогожицкой ул.; «Рабочая газета» 1897 г. печаталась в д. 15, по Константиновской ул.; Кадетская роща (ныне рабочий поселок 1 мая) была местом первых майских массовок. После разделения партии на большевиков и меньшевиков, в политехникуме, в квартире Г. М. Кржижановского нередко происходили (в 1903—04 гг.) заседания ЦК большевиков. Тогда же в д. № 12, по Лабораторной ул., жили члены семьи Ульяновых, через которых поддерживалась связь с заграничными с.-д. организациями.

Революционные события 1905 г., кроме ряда фабрик и заводов, где происходили забастовки и митинги, особенно связаны с политехникумом, местом заседаний Совета рабочих депутатов, и со зданием городской думы (теперь Горсовет), где после митинга в университете (в середине октября 1905 г.) выступил с речью А. Г. Шлихтер, после чего демонстрация была разогнана казаками и полицией. Памятное восстание саперов в ноябре 1905 г., начавшись в казармах 14-го саперного батальона на Печерске, достигло своего наивысшего развития у «Южно-Русского завода» (Жилянская, 107) и было ликвидировано вооруженною силою на Еврейском базаре (место столкновения отмечено теперь памятником).

Февральская революция 1917 г. вывела из подполья революционные организации Киева, сильно разгромленные во время войны. Центром большевиков явился б. царский дворец (ныне Сельско-хозяйственный музей, ул. Революции, 8), где происходили и заседания горсовета. Средоточием украинской организации явился Педагогический музей (ныне Музей революции, ул. Короленко, 58), где заседала Центральная рада. Центром октябрьского восстания, которое началось в Киеве на несколько дней позднее Петрограда, явился арсенал, где было немало участников Красной гвардии. Восстание не дало положительных результатов, но оно послужило исходным пунктом для дальнейших боев. Эти бои между сторонниками советской власти и Центральной рады произошли в январе 1918 г. в различных частях города и закончились временной победой рады. Однако, через несколько дней советские войска вновь заняли город. Киев стал столицей УССР.

В марте 1918 г. с помощью австро-немецкого войска в Киев возвратилось правительство рады. Большевики ушли в подполье, где продолжали свою работу. В апреле, с помощью немцев, рада была разогнана, и Киев сделался столицей буржуазной Украинской державы с гетманом П. Скоропадским во главе. Гетману удалось удержаться у власти только до середины декабря 1918 г., когда Киев заняли войска Петлюры и Скоропадский вынужден был отказаться от власти. В феврале 1919 г. вновь устанавливается в Киеве советская власть. Ее не надолго сменяют деникинцы (август—декабрь 1919 г.), после чего советские войска вновь занимают город. Еще раз, в мае—июне 1920 г., Киев видит польско-петлюровские войска, после вновь устанавливается, на этот раз прочно, советская власть.

Для ознакомления с иными районами Киева можно порекомендовать следующие маршруты:

Маршрут 5. Печерск — военно-административный центр Киева. В Никольском военном соборе 1690 гг. (арх. Осип Старцев) — изумительной работы резной иконостас-барокко XVIII в.

Маршрут 6. Лавра в ее прошлом (монастырь) и настоящем (музей-заповедник). При осмотре следует ознакомиться с городом и округой с колокольни (XVIII в.) (вышиною 100 м).

Маршрут 7. Кирилловский государственный заповедник — Кирилловская церковь XII в., как памятник искусства (положение, архитектура, роспись древняя и новая — Врубель). Колокольня 1750 г. (арх. Иван Григорович-Барский).

§ 7. Окрестности Киева:

Межигорье — на холмах правого берега Днепра, в 25 км выше Киева. Поездка на пароходе или на моторной лодке представляет большой интерес. Местность красива, любопытна для геологических и орнитологических экскурсий. Сохранился ряд зданий запорожского монастыря (церкви XVII и XVIII вв., «братский корпус» 1766 г.). Здания Межигорской фаянсовой фабрики (XIX в.), в которых с 1923 г. работает керамический техникум. При техникуме небольшой музей.

Пуща-Водица — дачная местность с прекрасным сосновым лесом и прудами. Трамвайное сообщение (№ 12 от Красной пл. на Подоле; 19 км).

Китаев — живописная местность в 7 км к югу от Киева. Древнее городище с сохранившимися валами, пещеры XVIII в., монастырские здания. Общежитие инвалидов. По дороге из Киева — **Голо-**

сеев — б. летнее местопребывание киевских митрополитов. Монастырские здания (церковь 1840 г.). Ряд новых зданий С.-хоз. института в стиле барокко. За Голосеевым — Преображенский скит, ныне дом отдыха научных работников. Сообщение с домом отдыха на автобусе (от Сталинки).

Конча-Заспа — государств. заповедник по Днепру, в 20 км к югу от Киева. Рыбные озера Конча и Заспа. Послеледниковые холмы, покрытые сосновым лесом. Дубовый лес. Обилие рыб и птиц Научно-исследовательская станция с небольшим музеем местной фауны. Сообщение с Киевом на моторной лодке.

Боярка — дачная местность с сосновым лесом и прудом, в 25 км от Киева по Ю.-З. ж. д.

МАРШРУТ 2. КИЕВ — КАНЕВ.

1½—2½ дня. Маршрут является одним из наиболее популярных речных маршрутов из Киева. Он дает возможность ознакомиться с живописными речными берегами на протяжении 150 км, посетить Канев, своеобразный городок с его остатками старины и ростками нового быта на провинциальной почве и заповедник «Могила Т. Шевченко».

§ 8. С палубы парохода, отходящего от пристани «Киев—Днепропетровск», — вид на низкий левый берег с его пляжем и долинами, сначала Труханова острова, затем у моста Никольской Слободки и на гористый правый берег. Здесь, на фоне гор и садов, развертывается живописная панорама Киева: Подол, Старый город, Владимирская горка, Пролетарский и Первомайский (б. Царский) сады, далее — Лавровский заповедник. Цепной мост (построен в 1850 гг., взорван поляками в 1920 г., восстановлен в 1925 г.), ж.-д. мост (1868—1870 гг.), Выдубицкий м-рь. Вскоре городские пейзажи сменяются сельскими видами.

Первая большая пристань — Триполье (в 55 км от Киева) является любопытным об'ектом для желающих более близко ознакомиться с типичным селом Приднепровской Украины. Триполье расположено на месте впадения в Днепр речек Стугны и Красной. Высокие берега образуют систему холмов и долин, на которых расположено село. Это придает ему своеобразную красоту. Триполье — одно из древнейших поселений В. Европы. Вокруг него расположено много площадок неолитической культуры, известной в науке под наименованием «Трипольской культуры». Характеризуется она высоким развитием керамики, в частности изготовлением своеобразных глиняных статуэток. Триполье являлось аванпостом Киева с юга и потому постоянно укреплялось. В эпоху польско-литовского владычества литовские князья имели здесь свой укрепленный Замок—об'ект нападения казаков в позднейшее время. В середине XVIII в. Триполье—сотенное местечко Киевского полка. В конце XVII в. оно отходит к Московскому государству. В XIX — нач. XX в. Триполье — промышленное местечко (чугунолитейный завод). Во время гражданской войны Триполье было видным центром деятельности различных «атаманов», особенно Зеленого. Здесь разыгралась «Трипольская трагедия» — гибель сотни комсомольцев, уничтоженных зеленовцами. Триполье в это время выгорело, центральная его часть запустела, но теперь село деятельно застраивается. В селе кустарная профшкола (особое внимание уделено шелководству), две трудовые школы, дом крестьянина.

(«сельбуд»), больница, кооперативы и т. п. В Триполье сохранилась деревянная церковь 1790 гг., прекрасный образец украинской архитектуры.

Ниже Триполья по Днепру, Стайки, в конце XVII в. пограничное поселение Московского государства. Трахтемиров на правом берегу. Известные каменоломни; изготовление мельничных жерновов. В XVII в. — запорожский м-рь с госпиталем для престарелых запорожцев. Переяслав — древний город, полный воспоминаний о великокняжеской эпохе и об эпохе казацких восстаний XVII в. Здесь происходила в 1654 г. Переяславская рада, об'единившая приднепровское казачество с Московским государством. В городе — древние валы, фундаменты великокняжеских церквей, старинные здания м-ря и церквей (из них наиболее любопытна Покровская церковь 1704 г.). Несколько мельниц, крупорушек, кожевенных предприятий, черепичный и мятный завод, кустарное изготовление тулупов и возов характеризуют современную промышленность Переяслава. Город находится километрах в десяти от Днепра и с парохода его мало видно.

§ 9. Канев — в настоящее время тихий городок (8 085 ж.), с небольшой торговлей и промышленностью. Канев возник в районе древних поселений и играл значительную роль как одно из укреплений Киевской Руси на границе со степью. С XVI в. Канев — центр приднепровского казачества. В XVIII в. Канев был разрушен гайдамаками. Из памятников старины в Каневе сохранился собор 1140-х гг., обросший позднейшими пристройками (очень близок по архитектурным формам к Киево-Кирилловской церкви XII в.) и деревянная церковь 1727 г. Любопытны пережитки цеховой старины, сохранившиеся в Каневе.

Заповедник Т. Г. Шевченко. Вблизи Канева, на живописной «Чернечьей горе» находится могила певца Украины — Т. Шевченко (1814—1861 гг.). Первоначальный курган с казацким крестом был в 1883 г. заменен чугунным крестом на высоком постаменте. Вблизи была выстроена хатка для сторожа. В 1923 г. крест заменен временным памятником — мало-художественным бюстом поэта. В настоящее время об'явлен международный конкурс на памятник Шевченко и на художественное оформление всей горы. Постановлением СНК УССР от 23 августа 1923 г. «Тарасова гора» об'явлена государственным заповедником. Для экскурсантов вблизи горы в 1929 г. построена гостиница. Окрестности горы очень живописны. С них открываются прекрасные виды на Днепр и его берега.

МАРШРУТ 3. КИЕВ—ЧЕРНИГОВ—НЕЖИН.

Путь в насыщенную историческими памятниками древнюю Черниговщину. Пароходы двухэтажные, удобные и чистые. 3—4 дня.

§ 10. С кормы отходящего из Киева парохода поразительная по красоте панорама города. В 21 км — первая остановка у Никольской пустыни с дачами, купаньем и лесом. Далее — Летки, бойкое торговое местечко на левом берегу Десны, несколько небольших пристаней и, наконец, Остер. Это одно из древнейших поселений края, теперь — тихий городок с уютными садами и пыльными улицами.

После нескольких пристаней, мимо которых пароход проходит ночью, пароход приходит в Чернигов.

§ 11. Чернигов. (35 234 ж.) на правом берегу Десны и ее притока Стрижня. В городе много садов и парков; имеется водопровод, электрическое освещение, телефон, «клинкерная» мостовая на многих улицах. Первое летописное упоминание о Чернигове относится к 907 г., когда он был уже значительным городом.

Позднее Чернигов — столица Черниговского княжества — разорен татарами (XIII). С 1654 г. является ареной борьбы в эпоху казацких войн; то развиваясь, то запустевая (моровая язва, пожары в XVIII в.), сохраняет значение центра для Черниговщины.

Древнейшая часть города — возвышенный «детинец», к которому примыкают позднейшие укрепления и новые районы города. Любопытны наименования городских районов: Ковалевка, Березки, Кавказ, Лесковица, Землянки и т. д. Обозрение города следует начинать с «детинца». Отсюда с валов с их старинными пушками прекрасный вид на Десну и Заречье. Пройти на площадь, где находятся памятники Ленину, Фрунзе и борцам за революцию. Спасский собор, прекрасный памятник русско-византийской архитектуры XI в., Роспись собора испорчена позднейшей штукатуркой. Сохранившаяся фреска Феклы перенесена в 1927 г. в музей. Рядом с собором — небольшой Борисоглебский храм (1120—1123 гг.), сильно измененный перестройками. Вблизи площади, на валу, Екатерининская церковь начала XVIII в. в стиле украинского барокко. Обросла барочными пристройками и древняя церковь Параскевы Пятницы на базаре. Вблизи на Селянской ул., 3, находится Черниговский музей.

Из других памятников художественной старины следует осмотреть б. Елецкий монастырь, в юго-зап. части города, с его главным храмом XII в., в котором сохранились ценные фрагменты древних фресок. Вблизи монастыря так называемая «Черная могила», связанная с кн. Черным, легендарным основателем Чернигова.

В 1 км от города на так называемых Болдинах горах находится маленькая церковь XI в. с древними пещерами возле нее. Недалеко от древних пещер — новые пещеры (1918—1919 гг.). Они любопытны по плану и по росписи и представляют интересный памятник новейшего народного искусства. Вблизи новых пещер — б. Троицкий монастырь с обширным храмом конца XVII в. (архит. А. Черникау).

Помимо перечисленных памятников, следует осмотреть так называемый дом Мазепы (1680—90 гг.) на валах. Любопытно побродить по улицам Чернигова с их уютными маленькими домиками, окруженными садами. Среди зданий Чернигова есть несколько характерных образцов провинциального классицизма (ампир).

По железной дороге в Нежин. 78 км.

§ 12. Нежин (37 990 ж.). Основанный в XVI в. город получает в 1625 г. магдебургское право и растет как торговый и ремесленный центр. В XVII в. в городе образуется большая и богатая греческая колония, так как греческий капитал, эмигрируя с родины, где примитивный строй турецкого государства препятствовал его росту, в своем движении на север оседает в Нежине. Эпоха торгового расцвета города XVIII в. В 1821 г. в Нежине возникает гимназия, затем лицей и институт им. Безбородко, в котором учился Гоголь и ряд других культурных деятелей.

В годы гражданской войны город переходил из рук в руки.

Начиная с 1926 г. Нежин усиленно строится: построена электростанция, большой кирпично-клинкерный завод, засолочный пункт, где

в горячую пору работает до 1 000 человек, проложен водопровод, строится возовой завод, построены мосты и т. д.

Маршрут. Осмотр города следует начинать с музея: осмотрев рукописи Гоголя, художественный и исторический отделы и ознакомившись здесь с планом Нежина XVIII в., отправиться на базар, к замковой церкви. Это старый центр города. Около стены церкви, неподалеку от которой располагаются со своим товаром гончары, можно найти живописные уголки. Неподалеку на возвышении стоит одноглавая Покровская церковь своеобразной барочной архитектуры (1765 г.). В другом конце площади — Николаевский собор XVII в., интересный как архитектурой, так и художественной работы резным иконостасом (барокко). Перед собором разбит сквер с памятником Гоголю (раб. Забело), здесь же памятник убитым милиционерам. Рядом с собором — характерные кварталы узких тенистых улиц и переулков со старинными греческими домами и двумя греческими церквами начала и конца XVIII в.

В конце Гоголевской улицы, там, где сейчас РИК, в XVIII в. находился выезд из города и за ним — огромная ярмарочная площадь: на ней теперь бульвар, сады агрошколы и Шевченковский; здесь же электростанция.

Из Чернигова можно проехать в Киев автобусом (120 км) или пароходом.

МАРШРУТ 4. КИЕВ—УМАНЬ (354 км).

§ 13. Главной достопримечательностью Умани, помимо города в целом, является государственный заповедник — «Парк имени III Интернационала» в ½ км от города.

Парк под именем «Софиевка» был создан в самом конце XVIII в. владельцем Умани гр. Потоцким в честь своей супруги-красавицы Софии. Возникновение парка обвеяно романтическими легендами. Создателями парка были крепостные Потоцкого под руководством инженера Метцеля и крепостного Зарембы. Их упорными трудами были вскопаны пруды, засажены аллеи, передвинуты, согласно плану, огромные каменные глыбы, созданы искуственные водопады и гроты. В 1834 г. парк вместе с городом перешел в казну и получил название «Царицына сада», позднее сад находился в ведении уманского училища земледелия и садоводства. В настоящее время центральная часть сада обращена в заповедник, а примыкающая к оранжереям находится в ведении политехникума.

Маршрут. Осмотр сада лучше всего начинать от главного входа с его двумя сторожевыми павильонами в новоклассическом стиле. Тенистая аллея, по правой стороне которой течет ручей Каменка и находится район парка «Грибки», приводит к павильону 1840-х гг. на берегу нижнего пруда с фонтанами и видом на «террасу муз» с обелиском 1847 г. Вокруг пруда идет несколько аллей — нижних и верхних. Алеи влево от пруда примыкают к району сада «Дубки» с китайской беседкой. Правые аллеи приводят к искусственному водопаду, к Бельведерской скале, где стояла статуя Аполлона, к площадке с овальным каменным бассейном — «Рыбки» и к источнику «Ужи». Далее вправо идет район сада «Елисейские поля» с колонной, разбитой вверху, согласно замыслу Потоцкого, с своеобразным дере-

вом с четырьмя стволами, с Львиным или Громовым гротом, красивой колоннадой фонтана «Венеры купальщицы» и небольшим павильоном из древесной коры. Высокая, так называемая амстердамская, плотина отделяет эту часть парка от верхнего пруда, соединенного с нижним прудом каналом со шлюзами и туннелем. Посреди верхнего пруда — «остров любви» с розовым павильоном.

Помимо парка-заповедника следует осмотреть оранжерею с тропическими растениями и здания с.-х. политехникума, окруженного участками опытных садов и полей. Политехникум, между прочим, изготовляет ягодные и фруктовые вина и ведет семенное хозяйство.

МАРШРУТ 5. ПО СРЕДНЕМУ ДНЕПРУ. КИЕВ—ЗАПОРОЖЬЕ.

Путь дает хороший отдых на пароходе, знакомит с металлургическим районом Ю.-З. Украины и строящимся Днепростроем. Пароходы большие, удобные, большинство двухэтажные. 4-5 дн. Киев—Канев §§ 8—9.

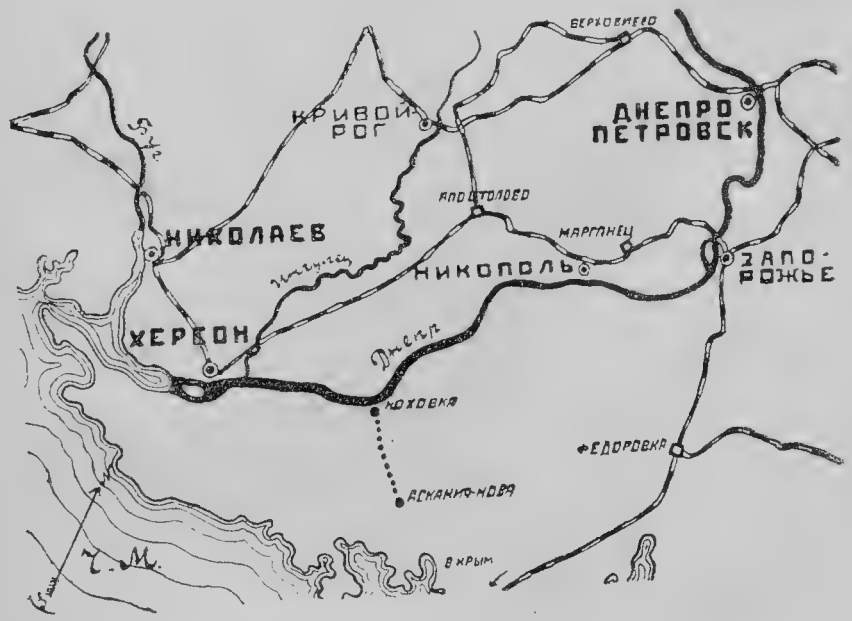

§ 14. За Каневым у д. Пекари Княжая гора, известная своим городищем, почти напротив нее на левом берегу высокая Михайлова гора. От впадения р. Роси в 15 км от Киева правый берег понижается и принимает равнинный характер с невысокими холмами. Оба берега с зелеными рощами и лугами, типичными украинскими селами, окруженными садами, очень живописны. В 213 км на холме правого бе-

рега г. **Черкассы** (38 500 ж.), оживленный город со значительной лесной торговлей и пищевкусовой промышленностью. До половины XVII века Черкассы были центром казачества. Недалеко от города **курорт Сосновка** на берегу Днепра в превосходном бору. За Черкассами, в особенности после впадения р. Сулы, долина Днепра расширяется, коренные берега почти не видны, и река, разделяясь на множество рукавов, течет среди однообразной обширной поймы. У берегов привлекают внимание многочисленные пловучие водяные мельницы и суконвальни. Пристани незначительны и пароход пристает прямо к берегу. Ниже, в русле и на берегах появляются крупные скалы, число которых увеличивается по мере приближения к Кременчугу.

Кременчуг (58 832 ж) самый крупный город на левом берегу Днепра, важный центр табачной и мукомольной промышленности. Молодой сравнительно город Кременчуг своим развитием обязан пересечению в нем ж.-д. и водных путей из богатейших местностей Украины. Ниже Кременчуга берег приобретает скалистый характер, с левой стороны в Днепр впадают крупные притоки Псел, Ворскла и Орел. 478 км **Каменское** (34 340 ж.) с огромным, хорошо видимым с парохода металлургическим заводом Югостали. Завод по пятилетке развертывается в одно из самых мощных металлург. предприятий в Союзе.

При приближении к г. **Днепропетровску** (232 925 ж.) развертывается исключительный вид на мощный двухярусный мост и громадные заводы металлургического центра Украины. В Днепропетровске, важнейшем узле ж.-д. и водных путей, и его районе сосредоточена металлургическая и металлообрабатывающая промышленность, питающаяся углем из Донбасса и рудой из Кривого рога. Административно-торговый центр города с широкими благоустроенными улицами быстро оправился от разрушений гражданской войны. Главная улица—просп. Карла Маркса, на котором сосредоточено большинство магазинов. Заслуживают внимания Историко-археологический музей с богатыми коллекциями казацкого быта и Потемкинский дворец (дом отдыха) с садом — местом прогулок жителей. Крупнейшие металлургические заводы им. Петровского и им. Дзержинского, политехникум. Город под именем Екатеринослава основан Потемкиным в 1783 г. Громадный толчек росту города дала постройка в 70-х и 80-х годах XIX в. железных дорог, соединивших его с углем и рудою. В городе идет широкое жилищное и культурное строительство.

§ 15. За Днепропетровском реку пересекает мощная гряда гранитов гнейсов и других кристаллических пород, образующая 9 порогов и многочисленные «заборы», т. е. груды камней. От Днепропетровска до г. Запорожья на протяжении около 90 км никакого правильного судоходства нет. Переезд через пороги производится под управлением опытных лоцманов на «дубах», больших лодках на несколько десятков человек, и на маленьких челноках; кроме того, по реке сплавляют: плоты. Все справки можно получить на пароходной пристани. Поездка через пороги доставляет редкое удовольствие, вполне безопасна и занимает обычно 2 дня. Ширина Днепра достигает 2 км, берега скалисты и густо заселены. Острова и берега богаты памятниками доисторических культур. В 10 км от Днепропетровска Лоцманская Каменка и в 12 км с. Старые Кайдаки, жители которых проводят через пороги лодки и плоты. Наиболее величествен пятый порог Ненасытецкий, прозванный также «Разбойник», и «Дидо». Длина порога свыше 1 км, падение воды 4½ м, его гул слышен за несколько км. Лучший

вид на него со скалы «Монастырек» у правого берега, — масса воды, покрытой пеной, несется с громадной быстротой между камнями. Через все пороги устроены каналы с ровным дном и укрепленными берегами. В нескольких км за последним порогом Вольным Днепр суживается до 180 м, сжатый двумя мощными скалами, через которые перекинут однопролетный ж.-д. мост. Здесь оканчивается лодочная экскурсия. С окончанием плотины пороги будут покрыты водой.

§ 16. Ниже моста развертывается грандиозная картина **Днепростроя.** На правом берегу за большим поселением Кичкас рабочий поселок, в центре которого на территории разбиваемого парка большое здание конторы, вблизи ее фабрика кухня со столовой залой одновременно на 2 т. чел. На левом берегу идет стройка промышленных комбинатов (механич., химич. и др.), закончены корпуса Политехникума, проведены дороги-улицы. На обоих берегах около еще не вполне достроенных плотины и здания гидростанции мощностью 800 т. лош. сил (у правого берега), каменно-дробильные заводы. И берега, и перемычки у плотины реки полны напряженной и спешной работы, скрипят краны и экскаваторы, грохочут взрывы, снуют поезда и люди.

Сообщение с г. Запорожьем (ок. 12 км) поддерживается автобусом (от гл. конторы и дальше левым берегом) и катером по левому рукаву Днепра мимо строящегося нового ж.-д. моста и острова Хортицы; на острове в 1556 г. Дм. (Байда) Вишневецкий построил укрепление в начале XVII в. Сагайдачный основал здесь знаменитую Запорожскую сечь. На Днепрострой и в Запорожье из Днепропетровска можно проехать на автобусе. Дорога идет по незаселенной почти степи и очень однообразна.

МАРШРУТ 6. ПО НИЖНЕМУ ДНЕПРУ.

Запорожье — Никополь — Кривой Рог — Чапли — Херсон—7 дней. Маршрут включает поездку по реке и морю, знакомит с природой, национальным вопросом и рудными богатствами Ю.-З. Украины.

§ 17. Пристань Запорожье в 1½ км от города и в 3-х от вокзала. Напротив—прекрасный пляж. Пароходы двухэтажные с отд. каютами I и II кл.

Днепр здесь могуч и очень красив. Пойма, по которой он идет, особенно широка слева, т. н. «Великий луг». Справа русло местами подходит к высокой степи. На 84 км пароход подходит к небольшому (14 200 ж.) районному городу **Никополю,** красиво расположенному в садах на правом горном берегу. На реке водяные мельницы. В самом городе — Ярмарочная пл. — и в окрестностях курганы эллинистической эпохи, в 8 км знаменитый Черномлыцкий курган, древности которого находятся в Эрмитаже. Никополь — в недавнем прошлом был крупным торговым хлебным центром, откуда водой хлеб шел в Одессу. Теперь есть паровые мельницы. Интересен базар: этнографические и производственные наблюдения. Ночевка — Дом крестьянина, Советская гостиница; охотно предлагают частные комнаты. На другой день поездка по ж. д. ст. **Марганец** (20 км), где крупные марганцевые рудники Южнорудного треста. Ночевка в Никополе. Утром по ж. д. (111 км) по ровной степной местности до крупнейшего месторождения железных руд **Кривого Рога.** От ж. д. станции пешком через немецкий поселок в город. Под городом — железные рудники, пропуск через политпросвет. Громадный металлургический завод. Ночевка в Доме крестьянина, Сов. гост. и на

частных квартирах. Обратно в Никополь — посадка на пароход. По левому берегу идут виноградники — «украинская Шампань», — бахчи, фруктовые сады, луга. На правом берегу много немецких (XVIII века) и еврейских (пол. XIX в.) колоний. 9½ час. хода г. Каховка, районный центр. Есть экскурсионная база Политпросвета (50 к). Автобусом до гос. заповедника **«Асканиа Нова», «Чапли»,** основанных Ф. Э. Фальц-Фейном. Дорога от прибрежной—в садах—полосы идет степью. В Аскании Нова имеются помещения для приезжающих. Остановка 2 дня. Заповедная степь — нетронутая рукой человека — 500 га, огромный (40 га) зоопарк с птицами всех частей света и разными видами копытных животных, музей, библиотека, совхоз в 40 000 га. В Чапли ведется большая научная работа, в частности, над вопросами акклиматизации и улучшения пород домашнего скота.

Обратно в Каховку и пароходом (ночь) до Херсона. Пригород и село Львово, где старейшая в округе еврейская колония с национальным сельсоветом. Интересно наблюдать исстари сложившиеся дружеские отношения между крестьянами евреями и украинцами. Утром пароход подходит к районному (б. губ.) городу **Херсону** (158 801 ж.). Порт. Завод с.-х. орудий, судостроительные мастерские. Музей. В революционном отделе интересны материалы по англо-французской интервенции. Крепость (XVII—XIX вв.) с могилой Потемкина. За городом памятник филантропу и тюрьмоведу Джону Говарду.

Экскурсии. 1. Катером (16 км) на Голую пристань — Соленое озеро и грязи. 2. Катером (12 км) в Алешки — абрикосовые сады, сосновый бор, купанье в рукаве Днепра.

МАРШРУТ 7. ХАРЬКОВ—ДОНБАСС.

§ 18. В летнее время, особенно в чуть ветренную погоду, издалека над Харьковом видна завеса пыли, столь типичная для этого расположенного на открытой равнине, окруженного с юго-вост. песчаными дюнами, города; мало-по-малу начинают вырисовываться контуры города с тяжелой и сильной массой господствующего над современным Харьковом здания — многоэтажного дома Госпромышленности.

Харьков (417 312 ж.)—столица Украинской ССР—местонахождение ВУЦИК, руководящих советских, партийных и профессиональных учреждений, организаций, с'ездов. Крупнейший промышленный город Украины Харьков по существу является и промышленной «столицей» Донецкого каменноугольного бассейна с его шахтами, рудниками, заводами. Торговое значение Харькова в СССР огромно, в Украине—исключительно, так как город этот, связанный 9 ж.-д. магистралями и ветками с Союзом и Украиной, находясь в центре черноземной с.-х. Украины и вместе с тем Украины промышленной, является естественным посредником между городом и деревней огромного края. Велико значение Харькова как культурного центра с его большой библиотекой, третьей в Союзе по величине (ок. 2 м. т.), первым в крае (1805 г.) высшим учебным заведением (ИНО, б. Харьк. университет), многочисленными вузами, техникумами и школами, с рабочими клубами, дошкольными учреждениями, музеями, театрами, многими современными зданиями.

Харьков возник в XVII в. (1654—55 г.) как поселок «черкасов», украинцев, бежавших из Польши от шляхетского гнета. В XVII и от-

части XVIII в. харьковцы, неся «государеву службу» и организовавшись в Харьковский казачий полк, пользуются самоуправлением. В 1765 г. казацкое устройство всей слободской Украины уничтожается, казаки переименовываются в войсковых обывателей и несут подушную подать. В 1796 г. Харьков становится губернским городом. Торговля, благодаря центральному положению Харькова среди растущего населения края, начавшись уже во 2-й половине XVII в., все растет. На 4 харьковские ярмарки в XVIII в. с'езжаются из Петербурга, из Москвы, с поволжских городов, со всей Украины. Развитие во 2-й пол. XIX в. ж.-д. сети расширяет торговые связи Харькова, а развитие промышленности Донбасса и южной металлургии делает Харьков крупным промышленным центром. С конца XVIII в. Харьков растет и как культурный центр (в конце века в «коллегиуме» работает украинский философ Сковорода). В XIX в. по числу высших учебных заведений занимает в стране третье место.

В 90-х годах в Харькове образуются с.-д. кружки, а с 1900 г. в этом промышленном центре растет массовое рабочее движение, стачки и демонстрации. В декабре 1905 г. на улицах рабочих кварталов бои рабочих дружин, обороняющихся от правительственных войск, пускавших в дело и артиллерию. После Октября революционная история Харькова тесно связана с революционной борьбой в Донбассе и Криворожском районе. Многочисленный пролетариат этих районов Украины с 1917 г. ведет напряженную борьбу за власть советов с петлюровцами, немцами, Деникиным, Врангелем и в 1920 г. Харьков делается столицей советской Украины. В настоящее время в городе идет большое строительство.

§ 19. Маршрут 1. От вокзала Юж. ж. д. на Привокзальной площади большое здание Управления Юж. ж. д. и почтамта. По оживленной улице Свердлова, через мост через р. Лопань на б. Университетскую горку — Музей слободской Украины имени Г. С. Сковороды с ярким материалом по украинской культуре и этнографии. Через Советскую площадь мимо собора и Хар. облисполкома и парткома на ул. Свободной академии, где находятся: Ин-т народного образования им. Потебни (б. Университет), — д. 14, и ряд музеев (д. 4) — Всеукраинский социальный им. Артема, Революции, Археологический, Украинского искусства. На пл. Розы Люксембург, там — большие гостиницы (Спартак, Астория), Дворец труда, где помещаются ЦК всех профсоюзов Украины. Следующая пл. Тевелева. Площадь эта и ул. К. Либкнехта (б. Сумская) сосредоточивают учреждения, характеризующие Харьков как столицу Украины, ее административный, политический и экономический центр. На площади — ВУЦИК (в б. Дворянском собрании), Наркоматы Украины: здравоохранения, собес'а, ЦК незаможных селян, «Вукоспилка», об'единяющая потребительскую кооперацию Украины, ряд банков. Вблизи пл. Тевелева в Короленковском пер.—Центральная госбиблиотека им. Короленко. На большой, красивой ул. Либкнехта, главной улице Харькова, находится Наркомфин, Медицинский ин-т, далее театр Держдрамы им. Франко, ЦК партии Украины и ЦК ЛКСМУ, огромный и старинный «Университетский» сад с памятником основателю Харьковского университета В. Н. Каразина, далее Ветеринарный ин-т. Еще далее, несколько отступя влево, грандиозное здание «Дворец госпромышленности Украины». От ул. Бассейной трамваем в парк — превосходное место отдыха.

Маршрут 2. От ул. Свердлова, направляясь от вокзала и не доходя моста, свернуть влево на Благовещенский базар, который осо-

бенно интересен в базарные дни. Оттуда через площадь (см. м. 1) Тевелева, по ул. 1 мая (быв. Московская) в Красно-заводский район, где находятся гиганты Харьковской промышленности: паровозный з-д, з-д с.-х. машин, Гос. электростанция, где широко развернулось рабочее строительство и можно на предприятиях, в клубах, на улицах наблюдать быт харьковского пролетариата.

§ 20. Из Харькова поездом прямого сообщения через Красный Лиман до ст. Славянский курорт — 204 км. Минуя предместья Харькова с глинобитными, чисто выбеленными домиками и ряд дачных поселков, поезд через 1 ч. хода пересекает живописную долину р. С. Донца и дальше идет степью.

Г. **Славянск** (28 771 ж.) расположен в долине р. Казенный Торец, вблизи группы (3) соляных озер. Возник как место добычи соли, быть может, уже в XVI в. и был известен до конца XVIII в. под именем Тора. В 1852 г. под городом было открыто грязелечебное заведение, вскоре выросшее в известный курорт. После временного упадка в 1918—22 гг. курорт восстановлен и улучшен. В настоящее время это один из благоустроеннейших курортов Украины. Прекрасные парки с многочисленными цветниками и примыкающими к ним сосновым бором, курзал, купанье в озере, соляные и грязевые ванны, ряд санаторий. Сезон с 15 мая по 1 октября. Лечатся ревматизмы, женские болезни, сифилис, невралгии и др. В городе, правда пыльном и мало благоустроенном, можно иметь комнаты.

Интересно осмотреть процесс добывания самосадочной соли. Под городом находятся несколько солеваренных и один содовый завод, карандашная фаб-ка.

Экскурсия в редкую по красоте местность «Святых гор». 17 км (авт., лош., пешком). Дорога идет степью, давая типичный украинский ландшафт, с его огромным простором, с селами, вытянувшимися по глубоким балкам, с белыми хатами и цветниками, с их усадьбами и садами, обнесенными плетнями. И в самом конце пути почти внезапно появляется глубокая (свыше 100 м) долина Донца с крутыми и обрывистыми известняковыми скалами, заросшими сосновым бором, где белеют здания б. Успенского м-ря — ныне место отдыха трудящихся.

От Славянска через ст. Краматорская (крупнейший вновь оборудованный металлург. з-д) прямое ж.-д. сообщение 72 км до г. **Артемовска** (б. Бахмут) на р. Бахмуте.

Г. Бахмут возник на рубеже XVII и XVIII-вв. как место солеварения, которое укрепляется «острогом». В конце XVIII в. Бахмут становится городом; с развитием Донецкой промышленности к последней четверти XIX в. значительным торгово-промышленным центром Донбасса. Название Артемовск Бахмут получил в честь крупнейшего партийного работника Украины Ф. А. Сергеева — «товарища Артема».

Артемовск (37 780 ж.) правильно распланирован, имеет водопровод, электрическое освещение. Зелени мало. Хороши вновь выстроенные рабочие каменные дома на 2—4 семьи. Главная улица Артемовская (от вокзала пройти по ул. III Интернационала), на ней находятся райисполком компартии и комсомола и многие другие учреждения и организации, также кооперативные магазины и столовые.

В 2½ км от находящейся вблизи Артемовска (7 км) ж.-д. ст. Дековская находятся **Брянцовские соляные копи** им. К. Либкнехта, где происходит добыча каменной соли. Осмотр подземных зал и галлерей захватывающе интересен (следует захватить с собой бенгальский огонь). При рудниках хороший клуб.

Осмотр солеварен Славянска и Брянцовых соляных копей дает ясную картину соляных богатств и соляного хозяйства Донбасса.

§ 21. Дальнейший путь по ж. д. дает исключительную по выразительности картину промышленной деятельности Донбасса: везде в поле зрения пирамидальные вышки шахт, многочисленные трубы заводов, ночью зарево от коксовальных печей или яркий свет электрических огней.

От ст. Артемовск 11 — 30 км до ст. Никитовка (5 тыс. ж.), где ртутный рудник и завод. От Никитовки — 29 км до ст. и города **Константиновка** (25 303 ж.), где в 1925 г. построены два грандиозных стекольных завода, механизированных по последнему слову техники (зеркального стекла и бутылочный).

Дальнейший путь дает знакомство с каменноугольными богатствами и тяжелым напряженным трудом горнозаводских рабочих Донбасса.

Обратно от Константиновки на ст. Горловку (в 4 км от Никитовки). Вблизи станции 5 рудников с 8 тыс. рабочих. Здесь можно, получив разрешение, спуститься в шахты и видеть все стадии добычи угля из глубоких подземных недр. Осмотр ряда культурных учреждений (больница, ясли, клуб) вскроет те изменения в тяжелом быту шахтёра, которые принесла советская власть.

До ст. Кутейниково 70 км. Отсюда можно сделать интересную экскурсию в долину р. Кальмиуса. От Кутейникова до греческого (в конце XVIII в. переселились из Крыма) сел. Б. Кара-Куба 30 км пешком или на лошадях степью, а дальше речной долиной 35 км пешком.

Долина верхнего течения р. Кальмиуса представляет исключительно интересную картину геологического строения Донецкого каменноугольного бассейна. Поднимаясь по ней от Кара-Куба можно наблюдать огромные толщи (до 140 метров) известняков, покоящихся на древних кристаллических породах. В известняках много окаменелостей. Далее у татарского сел. Бешево появляются первые пласты угля. Далее у Горбачева хутора над толщами угля — глины и пески. Таким образом, этот путь как бы прорезывает толщу земной коры, поднимаясь от ее недр. В этой экскурсии желательно лицо, знакомое с геологией. От ст. Ларино 16 км до ст. Мушкетово, находящейся уже в районе Сталина. В Сталин из Горловки можно проехать по ж. д., не включая экскурсии по Кальмиусу.

Г. Сталин (67 тыс. ж., а считая с прилежащими поселениями 105 857 ж.) на р. Кальмиусе, б. Юзово, возник как заводской поселок в 1870 году при большом сталелитейном заводе, построенном англичанином Джоном Юзом. Город всем своим обликом очень типичен для Донбасса: геометрическая сетка прямых улиц, называемых здесь «линиями» (главная 1 линия, где большинство районных учреждений и организаций) и «проспектами», много каменной стройки (47% всех зданий), отсутствие зелени, заводские трубы, смешанный говор (украинский, русский и др. языки) уличной толпы. В Сталине угольные шахты, из которых замечательна своей глубиной (628 м) «Новая Смолянка», коксовальные печи и крупнейший металлургический, сталелитейный и механический завод «Югостали», около 14 тыс. рабочих.

Коксовальные печи лучше осмотреть в округе ст. Рутченково (11 км от Сталина), где последние годы построен ряд батарей их по последнему слову техники.

От ст. Рутченково до Мариуполя 122 км. По дороге при ст. Великo-Анадольская — лесничество с искусственными лесными насаждениями. Здесь в 1843 г. начаты опыты лесоразведения в степи, выросшие в большое научно-опытное дело.

Г. Мариуполь (40 814 ж.) — расположен на высоком берегу Азовского моря при устье р. Кальмиус. Оборудованный порт — в 3 км от города. Для отдыха лучше проехать 3 ч. пароходом в утопающий в садах Бердянск: виноградники, хороший пляж, грязелечебница.

МАРШРУТ 8. ОДЕССА И ОКРЕСТНОСТИ.

§ 22. Одесса (420 862 ж.) крупнейший порт западной части Черного моря, большой торгово-промышленный (главным образом пищевая промышленность) город. Значительный культурный и курортный центр. Население города: украинцы, русские, евреи, молдаване, греки и др. Большей своей частью Одесса расположена на возвышенном (до 47 м над уровнем моря) берегу Черного моря, прорезанном тремя небольшими балками. Часть — беднейшая — города, так называемая Пересыпь, и припортовый район идут по низине. Город правильно распланирован по шашечной системе: широкие улицы с широкими тротуарами. В центральной части улицы обсажены деревьями.

На месте теперешнего города, в районе занимающего центральное положение бульвара Фельдмана (б. Николаевского), в XVIII в. была турецкая деревушка Хаджибей с небольшой крепостцой Яни-Дунья, взятой русскими войсками в 1789 г. В 1795 г. Хаджибей переименовывается в Одессу, образуется порт, который становится экономическим узлом быстро растущего города, чему способствует ряд привилегий (порто франко), которые получил город в первые десятилетия своего существования. Проведение ж. д. (1866 г.) дает новый толчок для развития и процветания города. В начале XX в. Одесса один из самых богатых и благоустроенных городов России. Ко второму десятилетию XX в. значение Одессы как крупного хлебного порта начинает падать, и город приостанавливается в своем росте. В настоящее время Одесса как порт потеряла свое первенство на Черном море, уступив его растущему Новороссийску.

Маршрут 1. От красивого вокзала «Одесса главная» на находящуюся вблизи Привозную площадь, с ее колоритным бытом, далее мимо Соборной площади на торговую улицу Лассаля (б. Дерибасовская), ул. К. Маркса к приморскому бульвару. От бульвара прекрасный вид на порт и море. Вниз по лестнице мимо ванных заведений и вокзала «Одесса-порт», откуда идут поезда на Куяльницкий лиман вдоль Угольной гавани к Арбузной набережной, место привоза из окрестностей овощей, фруктов, в частности арбузов. Дальше на Красную улицу — один из районов одесского пролетариата.

Маршрут 2. От бульвара Фельдмана к зданию исполкома, памятник Пушкину, Музей, по ул. Ленина мимо красивого театра, по ул. Р. Люксембург и мостом на ул. Энгельса в парк им. Шевченко. Парк занимает площадь свыше 30 га, расположен на высоком берегу вокруг бывшей крепости.

Окрестности Одессы издавна славятся как ряд курортов грязелечебных и приморских. Куяльницкий курорт им. Раковского — 11 км от города на узкой низине вдоль одноименного лимана длиной 32 км, 2—3 км ширины. От города ж.-д. ветка и трамвай № 8. В курорте небольшой парк, грязелечебница с грязевыми ваннами, подогреваемыми паром, купальни и ряд других лечебных учреждений. Санатории. Хаджибеевский курорт — «Пролетарское здоровье» в 7 км от города (тр. № 20), при Хаджибеевском лимане, длина 34 км, шир. 2—3 км. Грязелечебница помещается в превосходном вековом парке. Лечебные учреждения аналогичные куяльницким. В 14 км по берегу того же лимана находится курорт Холодная Балка им. Октябрьской революции, являющийся не только грязелечебным курортом, но и климатическим, с сухим степным воздухом.

Морские курорты близ Одессы. В 5 км (тр. № 5 и 17) курорт Аркадия с хорошим пляжем, теплыми морскими ваннами и поликлиникой. Кругом сады, хорошие прогулки вдоль берега моря. Люстдорф (тр. № 19 и 24) — 23 км от города. Отличный пляж, пологое дно моря делает Люстдорф прекрасным детским курортом. Детский санаторий. Морские теплые ванны. Красивые окрестности.

§ 23. Места отдыха. На Украине чрезвычайно много поселений, пригодных для летнего отдыха. Превосходные климатические условия. Реки, «что льются чище серебра», с хорошим в них купаньем. Все села и города утопают в садах. Обилие фруктов и их дешевизна. Культурность населения — в украинской хате всегда чисто. В некоторых районах сохранились превосходные сосновые леса. Таковы, например,

окрестности Киева: **Дарница, Пуща Водица, Ирпень** и др. или близ Кременчуга — **Сосновка** на Днепре.

Очень хороши места отдыха в Полтавщине по рр. Пслу и Ворскле. **Г. Гадяч** — на ж.-д. ветке в 43 км от ст. Лохвицы линии Бахмач — Кременчуг. Автомобильное сообщение с Полтавой — 110 км, цена 5 р. 50 к., и Ромнами — 63 км — 3 р. 50 к. Небольшой городок (10 215 ж.) на высоком правом берегу Псла. Много садов. Под городом сосновый бор — дачная местность Вельбовка. Сухая здоровая местность, купанье. Есть туберкулезный санаторий. В Псле купанье, рыбная ловля. С.**Яреськи** (Ереськи) на высоком берегу Псла, все в садах. Хорошее купанье, амбулатория, аптека. Находится в 2 км от ст. Ереськи ж.-д. линии Киев. Выше в 7 км по Пслу с. **Шишаки.** Климатические и бытовые условия те же. Около обоих сел есть рощи. Еще выше по Пслу в 17 км от ж.-д. станции Сорочинцы большое село, воспетое Гоголем, **Сорочинцы.** Есть больница, аптека. По р. Ворскле хороши как места отдыха город **Кобеляки** (11 622 ж.) в 10 км от ж.-д. станции того же имени и поселок городского типа **Новые Сенжары** — сады, купанье, прекрасный степной воздух.

На правобережной Украине: **Васильков** в 36 км ж. д. от Киева и 8 от станции. Сады, купанье. **Белая Церковь** в 98 км ж. д. от Киева: парк, сады, купанье.

МАРШРУТ 9. ПО ЧЕРНОМУ МОРЮ.

§ 24. Поезда на пароходах Совторгфлота в настоящее время чрезвычайно привлекательна. В экспрессной линии работают оборудованные по последнему слову техники большие новые комфортабельные пароходы с отдельными двухместными каютами I кл. и удобными общими I и II кл. («Крым», «Грузия», и только что построенные на Балтийском заводе в Ленинграде «Абхазия» и «Армения»). Но и в скорой линии ходят большие и удобные пароходы, лучшие из пароходов дореволюционной постройки («Ильич», «Ленин» и др.). Поездка на последних имеет то преимущество, что они больше стоят на пристанях, что следует использовать для посещения городов, курортов и купанья. (В последующем изложении первая цифра будет относиться к экспресной линии, вторая — к скорой).

Одесса, см. § 22. Ближайшее к пристани купанье на Ланжероне. До трамвая пешком 15 м и на трамвае 15 м.

Переезд от Одессы к берегам Крыма дает картину открытого моря. Особенно хороши часы заката и лунные ночи. Одесса — Евпатория 10 ч. и 13 ч. В Евпаторию пароходы приходят рано утром, стоят на рейде далеко от берега и всего 1 час. До Ялты 2 ч. 40 м и 3 ч. 30 м.

Севастополь, см. IX § 13. Остановка 2 ч. 20 м. и 3 ч. Купальни в 5 м. ходьбы от пароходной пристани. Следует на круговом трамвае (открытом) об'ехать кругом города, сойдя на полпути на Исторический бульвар, с которого великолепная картина Севастополя, его бухты и окрестностей. Туристы любят посетить и панораму штурма Севастополя.

Переезд до Ялты один из самых замечательных моментов путешествия (6 ч. и 7 ч.). Пароход идет близко к берегам южного Крыма и в бинокль прекрасно можно наблюдать живописные места всесоюзной здравницы.

Ялта, IX, § 7 (ост. 2 и 2½). В 10 м. ходьбы—в гавани купальни. От Ялты пароход экспресс идет прямо к берегам Северного Кавказа

(Анапа — 10 ч.), скорый заходит в Феодосию (ночью) но идет также далеко от берегов. По пути в туманной дымке виден Чатырдаг (IX. § 10).

В Анапе пароходы стоят далеко на рейде. В Новороссийск (X, § 31) пароходы приходят рано утром и днем, и стоят 2 ч. 20 м. и 4 ч. Купальня рядом с пристанью.

От Новороссийска вплоть до Батума пароходы идут вблизи берегов Кавказа. Хорошо видна прибрежная полоса холмов, сплошь покрытых лесом, более высокие горы второго плана с альпийскими пастбищами и скалами, и в ясную погоду в южной части пути снеговые вершины главного хребта.

До Туапсе 5 ч. и 6¼ ч. пути. Пароход пристает к молу, стоит 1 ч. и 3 ч. (ночью).

До Сочи 3 ч. 20 м. и 4 ч., остановка на рейде (1 ч. 40 м. и 2 ч. 30 м.), но недалеко от берега. Можно успеть с'ездить выкупаться. У «Ривьеры» и справа от пристани (лодочной) хороший пляж.

В Адлере пароходы останавливаются только для необходимых операций и следующей значительной остановкой через 4 и 5 ч. от Сочи будут Гагры (2 ч. и 3 ч.) — на рейде. Купанье (прекрасный пляж) и прогулка по парку — все рядом с лод. пристанью — со скорым пароходом. В Сухум пароходы приходят на рассвете и ночью.

На следующий день в 14 ч. дня и 17 пароходы приходят в Батум (X, 16). Скорый долго стоит в Поти (5 ч.) следует выкупаться и с'ездить в город, отстоящий от гавани в 2 км.

На обратном пути посетить Сухум (2 ч. и 2 ч. 20 м.), пройдя по бульвару и на базар. Купанье довольно далеко от пристани.

Весь путь от Одессы до Батума пароходы делают в 3 и 4 суток обратно в то же количество времени.

На пароходах хороший стол. Записываться на обед и ужин заранее.

IX. ПО КРЫМУ

МАРШРУТ 1. (ОСНОВНОЙ).

Охватывает предгорье, горы и южное побережье Крыма, знакомя с экономикой и бытом коренного населения Крыма — татар, рисуя использование советской властью побережья, как всесоюзной здравницы, давая туристу незабываемые картины крымской природы и Черного моря. 15—25 дней. На линейках (все звенья маршрута так интересны, что ехать на линейках приятнее, чем на автомобилях) и пешком. Лучший маршрут для впервые едущих в Крым §§ 1 — 10 и как дополнение § 11.

Бахчисарай, Коккоз, Ай-Петри, Алупка, Ялта, Гурзуф, Алушта и ее окрестности (обратно или на автомобиле на Симферополь или пароходом на Севастополь).

§ 1. Бахчисарай. Город от станции 1½ км; линейки 50 к. с чел. Столовые на главной ул. Экскурбаза ОПТЭ возле дворца.

Бахчисарай — районный город (9 546 ж., татар 76%). Центр кустарной промышленности. Вывоз кож, фруктов и табака. В районе под садами до 2 тыс. га, под табаком 300 га, под огородами 700 га. В городе Музей татарской культуры с библиотекой до 2 500 томов (в флигелях дворца). Татарский кустарно-промышленный техникум.

Бахчисарай с XV до конца XVIII в. — столица крымского ханства, большой торговый город, с населением до 25 тыс. ч. В центре города ханский дворец, построенный в XVI в., в 1736 г. сожжен русскими войсками, вскоре восстановлен в восточном стиле. Сильно пострадал от русских реставраций. Ведутся работы по восстановлению прежнего облика дворца.

Маршрут. Направо от вокзала предместье Бахчисарая — Азис — поселение татар XIII в. с древними мавзолеями — «дюрбе» и мечетью дервишей. Налево шоссе к городу. От арки идет через весь город главная улица — средоточие ремесленной и торговой жизни города. Открытые мастерские кузнецов, медников, войлочников, торбовщиков, филигранщиков, кофейни, фонтаны и минареты придают городу восточный колорит. Вправо от Базарной, боковыми извилистыми и узкими переулочками, с прячущимися за высокими глухими каменными стенами, татарскими одноэтажными и двухэтажными домиками с балконами и маленькими окнами, пройти к речке Чурук-Су, вдоль которой расположились кожевники, промывка кож происходит в реке, сушка здесь же на берегу, способы выделки кож до последних лет были чрезвычайно примитивны.

Речка приводит к дворцу. Осмотр начать с горы напротив дворцовых ворот: налево ханская мечеть Хан Джами 1740 г., за нею ханское кладбище с памятниками и «дюрбе» XVII и XVIII вв.

Направо дворец с внутренними двориками, садами и бассейнами. Интересны: железные двери 1503 г., зал суда, золотой кабинет, посольская комната, фонтанный дворик («фонтан слез», воспетый Пушкиным) и гаремный сад.

§ 2. Окрестности Бахчисарая: **Чуфут-Кале и Тепе-Кермен.** 15 км. Продолжительность 8—10 часов без захода на Тепе-Кермен 4—5 ч. Выход через предместье Салачик — бывшая резиденция ханов Сохранились мавзолей (1501 г.), мечеть и Зынджырлы-медрессе 1500 г. («школа с цепью»—высшая духовная школа). Далее через б. Успенский скит с высеченными в скале кельями и храмом XV в.; за монастырским садом, от последнего по этому маршруту источника, тропа круто поднимается вверх к потайным северным воротам Чуфут-Кале.

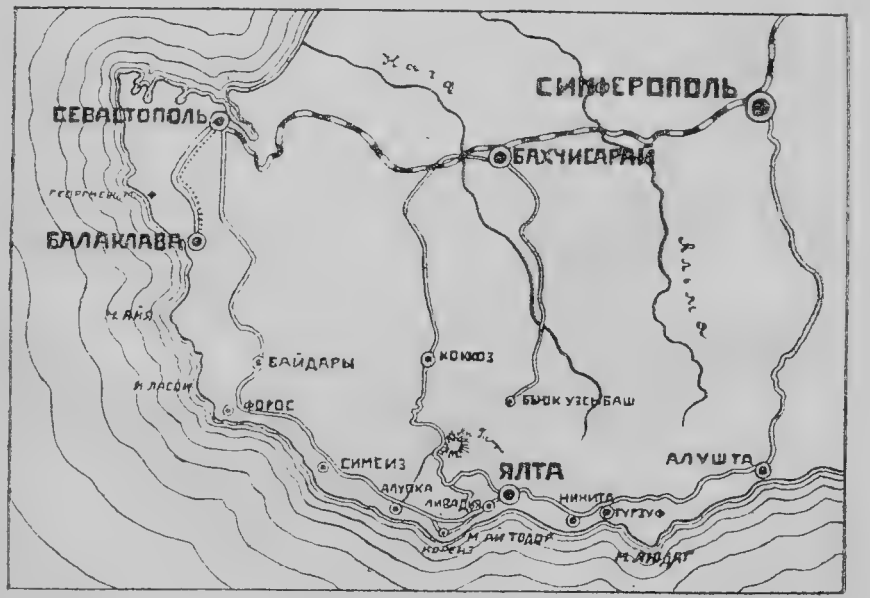

Чуфут-Кале — пещерный город, в древности крепость хазар, готов, затем татар (Кыркер) и, наконец, город караимов. От ворот идет главная улица города. В начале ее по обе стороны выдолбленные в скале пещеры, далее развалины города, сохранилось лишь несколько зданий.

Через южные (главные) ворота выход в Иосафатову долину — караимское кладбище. От него 2½ км до лучше сохранившегося пещерного города Тепе-Кермен. На вершине Тепе-Кермен развалины крепостной стены; склоны изрезаны пещерами (до 250), расположенными местами в 5—6 ярусов. Среди них пещерные храмы и гробницы X в. со следами греческих надписей.

§ 3. Бахчисарай—Коккоз—Ай-Петри. 57 км по шоссе (линейка—место 4—5 р.).

До Коккоз шоссе проходит по долине рек Качи и Бельбека мимо больших промышленных фруктовых садов и табачных плантаций. Минуя ряд татарских деревень, шоссе на 32 км приводит к окруженной горами татарской деревне **Коккоз;** больница, школа в бывш. дворце гр. Юсупова (летом экскурсбаза), с собственной электростанцией. Из Коккоз интересны прогулки по руслу р. Бельбек, на скалу «Орлиный залет» (5—6 часов), в «Большой Каньон Крыма»—(½ дня).

От Коккоз до Ай-Петри (по шоссе 25 км, пешком 14 км) дорога поднимается зигзагами по горным склонам, покрытым лиственным лесом, пересекает обнаженное каменистое плато Ай-Петринской яйлы (средняя высота 1 100 м) и на 25 км подходит к метеорологической станции. Не доходя до станции, следует свернуть к видной с шоссе решетке на скале Шишко (1 184 м), с которой открывается поразительный по силе впечатлений вид на море и южное побережье от Алупки до Аю-Дага.

§ 4. Ай-Петри. Метеорологическая станция, помимо систематических наблюдений над погодой, производит очень ценные опыты по мелиорации и облесению Яйлы. Экскурсбаза ОПТЭ.

Экскурсии: 1) В 3 км на север от экскурсбазы живописная Тарахташская тропа, дающая яркий материал для наблюдения процессов выветривания скал. 2) К Ай-Петринским зубцам 3 км по плато, покрытому воронками, блюдцеобразными впадинами, глубокими колодцами, снег в которых сохраняется весь год. С вершины Ай-Петри (1 223 м) изумителен по краскам восход солнца из-за моря.

От зубцов спуск (8 км) по крутой местами тропе среди соснового леса к верхнему шоссе, к Алупке.

§ 5. Алупка. Курорт с крупными санаториями и домами отдыха. Постоянных жителей 2 950, преимущественно татар, занимающихся виноградарством и табаководством. Экскурсбаза ОПТЭ.

Алупка расположена по крутому горному склону, защищена от ветров Яйлой, с высокими выступами Ай-Петри. В городе электрическая станция, канализация, водопровод. Местом прогулок служит парк, бывш. имение Воронцова (36 га), спускающийся от верхнего шоссе к морю. В нижнем парке до 300 видов растений — прекрасный материал для экскурсий по средиземноморской флоре. Верхней части парка с богатой хвойной растительностью (сосны, кедры) придает суровый и дикий вид «хаос» — беспорядочное нагромождение камней серозеленого цвета. В центре парка—дворец, теперь—музей, выстроенный гр. Воронцовым в 30-х годах XIX в. в стиле английской готики. От главного южного портала — «Альгамбры» (мавританский стиль) к морю спускается широкая лестница, украшенная мраморными львами. Особенно хорош нижний «спящий лев», работы итальянского скульптора Бонани.

Экскурсия в **Симеиз**—5 км. По нижнему шоссе через Алупку-Сару, мимо детского санатория им. Боброва. В виду исключительных природных условий Симеиз полностью превращен в закрытый курорт. Местом прогулок служит парк с курзалом и спортивными площадками: скалы — Дива и Монах. На склоне горы Кошка астрономическая обсерватория—отделение Пулковской, с самым мощным в СССР рефлектором (диаметром 1 метр), установленным в 1926 г.

§ 6. Алупка — Ялта. Верхнее шоссе 18 км, нижнее — 20 км — авт. или линейка — 1½ — 2 р. Лучше пешком.

Верхнее — под'ем виноградниками Алупки до шоссе; в 3 км Кореиз — большая татарская деревня (почта, больница, ряд домов отдыха). Вправо от шоссе — дом отдыха ГПУ в б. дворце Юсупова, в 5 км деревня Гаспра, под нею дом отдыха ЦКУБУ — «Гаспра» в б. дворце Паниной (в 1901 г. жил Л. Н. Толстой); в этой части шоссе поднимается в гору, до так называемой «известковой печки» (перевал), прекрасный вид на Ялту, Алупку, Ай-Тодор, Ласточкино гнездо. Дальше дорога, то спускаясь, то повышаясь среди смешанного леса, покрывающего причудливые склоны и отдельные скалы, проходит через Верхнюю Ореанду, а затем, обогнув с горной стороны Ливадию, через Чукурлар приводит в Ялту.

Нижнее шоссе интереснее; оно проходит по берегу моря среди бывш. великокняжеских и аристократических дворцов, оттеснивших в горы местное татарское население, вынужденное разбивать свои крохотные сады, табачные плантации и виноградники (в среднем не больше одного-полутора га на хозяйство), расчищая каменистые участки. Среди лучших на Южном берегу парков со средиземноморской растительностью расположен ряд домов отдыха и санаторий: Олеиз с масличной рощей, «Красное знамя» в быв. великокняжеском дворце Дюльбер. Громадное белое здание в мавританском стиле, сильно пострадавшее от землетрясения 1927 г., ныне восстановленное, «Харакс», б. великокняжеский дворец, с прекрасным парком (санаторий НКЗ Украины на 150 м.), «Кичкине» (мавританского стиля), Чам-Агач — экскурсбаза ОПТЭ и др.

На 7 км. Ай-Тодорский маяк, а рядом развалины римской крепости I—II в. Ай-Тодор; за ним на крутой высокой скале повисло над морем Ласточкино гнездо; далее шоссе проходит до Ореанды через виноградники, разбитые здесь крестьянами в последние годы на крутых скалах, расчищенных от камня; их сменяют прекрасные виноградники совхоза б. царского им. Ореанда. (20 га из общей его площади 350 га), покрывающие склоны по обеим сторонам поднимающегося крутыми зигзагами шоссе. В стороне от него Крестовая скала, обвитые зеленью развалины бывш. Ореандского дворца, сгоревшего в 1882 г., и уцелевшая беседка. Выше санаторий им. Дзержинского. Минуя б. Ореандские казармы, шоссе приводит к воротам Ливадии, б. царского имения, раскинувшегося от моря до верхнего шоссе на 360 га, из которых 48 под виноградниками и 46 под парком; с лучшими в Крыму оранжереями. В парке 2 дворца: громадный белый трехэтажный дворец Николая II (построен в 1911 г.) и небольшой дворец Александра III; несколько зданий бывш. служб, громадные конюшни, церковь. Ливадия с Ореандой — совхоз с прекрасными виноградниками и подвалами. С 1925 г. ливадийские дворцы превращены в крестьянский курорт на 350 мест; в бывш. служебных помещениях Цустрах развернул санаторий на 500 мест, в большом дворце оставлена часть комнат под музей, яркими красками рисующий быт разлагавшегося самодержавия.

По выходе из Ливадии, шоссе (2 км) по оползневому району предместья Ялты—Чукурлар, с рядом красивых дач, мимо кладбища коммунаров приводит к набережной Ялты.

§ 7. Ялта. Курортное бюро — Набережная Ленина, Городская станция — Набережная, уг. Аутской. Экскурсбаза ОПТЭ. Музеи:

1) Восточный музей — бывш. дворец эмира бухарского. 2) Краеведения — Гоголевская, 10. 3) Дом Чехова — Аутская.

Ялта — районный город (28 538 ж.), курортный центр южного побережья. Климатофизиатрический институт им. Семашко. Тубинститут на 250 коек. 10 крупных санаторий, дома отдыха, малярийная станция, курзал. Порт—грузооборот 46 тыс. тонн;—ввоз продуктов питания и топлива, вывоз вина и табака. Гавань защищена молом (540 м дл.). Районный центр виноградарства и табаководства с лучшими сортами лозы и табака (дюбек, американ). Библиотека, школы.

Ялта, в древности греческая колония «Ялита», разделяет судьбу всего побережья Крыма, переходя из рук в руки различных народностей (готы, татары, генуэзцы, турки). В 1783 г. присоединена к России. Город расположен у моря в долине рек Учан-Су и Дерекой. Защищена с трех сторон Яйлой (высота до 1 250 — 1 450 м). Исключительные климатические условия (средняя годовая T° + 13°) способствуют быстрому развитию курорта. Насчитывавшая в 1864 г. лишь 53 постройки с 1 112 жит., к 1914 г. Ялта с окрестностями застраивается дворцами и дачами и становится крупным буржуазно-аристократическим курортом. Приостановленное гражданской войной и интервенцией развитие продолжается с новой силой, уже как здравницы трудящихся со времени советизации Крыма (1920 г.).

Экскурсия 1. Массандра, бывш. имение Удельного ведомства, теперь совхоз. Мимо тубинститута, Массандровских казарм по тропинке до ворот Средней Массандры. Осмотр старых подвалов (5 млн. лит.) с лабораторией, библиотекой, электрическим освещением и вентиляцией. За подвалом — Массандровский водопад, используемый для снабжения Ялты водой; по тропе, пересекающей верхнее шоссе, в Верхнюю Массандру с прекрасным лесом, гротами; среди соснового леса бывш. дворец Александра III, теперь детский тубсанаторий.

Экскурсия 2. Ай-Петри. По шоссе 22 км, по тропе 14 км, с Аутской ул. по Иссарскому шоссе среди табачных плантаций; мостиком на правый берег Учан-Су. Дальше дорога круто поднимается, идет сосновым строевым лесом. На 7 км скала Иссар, с развалинами генуэзской крепости. На 10 км среди соснового леса, почти у шоссе, водопад Учан-Су, с высотой падения воды в 110 м, грандиозный весной и почти пересыхающий летом. Дальше «Пьяная роща» — результат оползней. На 16 км в сосновом лесу горно-лесная здравница — «Тузлер» на 55 мест. На 18 км скала Пендикюль (последний источник); на 20 км сосновый и буковый лес приводят к обнаженному плато Ай-Петринской Яйлы. На 23 км Ай-Петринская метеоролог. станция и экскурсбаза, см. § 4.

§ 8. Ялта. Никитский сад — Гурзуф. От Массандровской ул. по нижнему шоссе над морем мимо виноградников Нижней Массандры до Магарача, с опытными плантациями виноградников, энохимической лабораторией, винными подвалами; выработка лучших сортов дессертных вин. За Магарачем — Никитский Ботанический сад (130 га), основанный в 1842 г.; ведутся научно-опытные работы по акклиматизации растений и утилизации их. Снабжает население декоративными растениями и спецкультурами. Акклиматизационный сад содержит до 1 000 видов растений: рощи пробкового дерева, магнолии, юкки, кактусы, веллингтонии, криптомерии, до 20 видов сосны; ливанские кедры, пампасовая аллея и проч. Плодовый сад (до 900 сортов), плантации табачные, душистых и лекарственных растений. На виноградниках (до 25 га) культивируется много сортов

винограда. В нижнем саду представители китайских веерных и др. пальм образуют ряд роскошных аллей. Для ведения научной работы — лаборатории; музей, богатый гербарий (свыше 40 тыс. листов) крымской флоры, библиотека. Осмотр сада 5—6 часов.

От Никитского сада до Гурзуфа по верхнему шоссе 9 км через дер. Никита, мимо совхозов Ай-Данилья—«Гурзуф» с богатыми виноградниками. В'езд в Гурзуф через совхоз Буюрнус. Пешеходная тропа 6 км: от Никитского сада по крутой тропинке к морю, дальше 4 км по берегу, мимо лучших в районе виноградников Ай-Даниля.

§ 9. Гурзуф — курорт, расположенный на берегу моря у западного склона Аю-Дага. Прекрасный пляж, пристань для катеров. Центральная часть — парк (13 га) с богатой растительностью, гротами, фонтанами и гостиницами — занята Военной курортной станцией (250 мест). С Гурзуфом тесно связано имя Пушкина, жившего там у Раевских в 1828 г. В парке и сейчас показывают домик, где он по преданию жил, платан и кипарисы, под тенью которых любил бывать поэт. Экскурсбаза ОПТЭ.

Рядом с парком, со стороны Никитского сада, на берегу моря детский тубсанаторий (90 м) «Ай-Даниль», по другую сторону парка, за рекой Авиндой, по склону горы лепится татарская деревня Гурзуф. Жители занимаются виноградарством и табаководством. У моря ряд дач. В 1 км от Гурзуфа, у подножья Аю-Дага, дом отдыха ЦИК'а Суук-Су.

Экскурсии: 1) По берегу моря, мимо развалин генуэзской башни к гроту Пушкина, через Суук-Су в совхоз Артек (2½ км), где лагерь-санаторий пионеров (400 мест). 2) На лодке морем: к живописно выступающим из моря скалам «Одалары» и гроту Пушкина.

§ 10. Алушта. От Гурзуфа — авт. 4—5 р., катер — 2 р. До Симферополя (52 км) — авт. 4—5 р., Экскурсбаза ОПТЭ. Авто-конторы на набережной. Городская ж.-д. касса, продажа билетов от Симферополя.

Алушта курортный город Ялтинского района (4 759 ж.), поликлиника, ванное здание, дома отдыха. Крупный табачный и виноградовинодельческий пункт. В окрестностях совхозы: б. им. Такмакова с винными подвалами (2 млн. литров), «Рай», б. Скрябина, с фруктовым садом, район сплошной коллективизации и др. Пристань для причала катеров, на большие пароходы посадка с лодок. Электрическая станция (1925 г.), больница, кино, клубы, метеорологическая станция.

Первое упоминание об Алуште в VI в., в XIII в. это большое генуэзское поселение с пребыванием консула. От тех времен сохранилась башня; стена, окаймлявшая город, снесена в конце XIX в. В революционной борьбе участие незначительно, советизирована с 1921 г. Окружающие горы служили надежным убежищем для подпольных организаций в период белых. За последние годы Алушта быстро развивается как курорт, чему способствуют климатические условия (средн. год. T° + 12,6), хороший пляж, обилие винограда и фруктов. Лучшее место отдыха «Рабочий уголок» (б. Профессорский), расположенный на протяжении 5 км вдоль моря в сторону Гурзуфа. Землетрясение 1927 г. произвело большие разрушения.

Экскурсии: 1) Гора Кастель в 6 км, 4—5 часов. По берегу моря через «Рабочий уголок». Не доходя до дачи б. Голубева удобный под'ем. Гора Кастель — лакколит, выс. 240 м. 2) **Чатыр-Даг** —

в оба конца 45 км. 1½ — 2 дня; ночевка на воздухе, желателен проводник. Пешком от перевала на Симферопольском шоссе до больших сталактитовых пещер (2 км от перевала) Суук-Хоба (холодная) и Бинбаш-Хоба (тысячеголовая). От пещер 7 — 8 км до высшей точки Чатыр-Дага—Эклиз Бурун (1 522 м), с которой виден Симферополь, степи за ним и Черное море и берег от Севастополя до Евпатории. Обратный путь через большую татарскую деревню Корбек (8 км), отстоящую от Алушты в 7 км. 3) На гору Демерджи 30 км (туда и обратно 1 день). По Судакскому шоссе — 1½ км, дальше тропами до дер. Демерджи; обвал 1924 г., разрушивший часть деревни, вынудил жителей ее спуститься значительно ниже (600 м над уровнем моря). За деревней тропинка, пересекая ряд глубоких оврагов, приводит к вершине горы (1 200 м).

§ 11. Крымский гос. заповедник и Романовское шоссе. 3 дн. пешая экскурсия 50 км, пологие под'емы и большая часть пути тень. Еду брать из Алушты. Август — сентябрь — брать теплые вещи.

18 км по Косьмодемьяновскому шоссе: 2 сокращения пути по столбам налево на 9 и 12 км. На 10 и 11 км вода. При разветвлении держаться левой дороги. Путь идет сначала среди виноградников и садов, затем буковым лесом. Управление заповедником помещается в б. Косьмодемьяновском ж. монастыре, основ. в 1856 г.; биологическая станция в б. царском охотничьем доме; ночлег. Выход рано утром (в 5 ч.); взять с вечера пропуск до Ялты. Пешком 32 км, линейкой 48 км по Романовскому шоссе; 6 км буковый лес, за Чудельским перевалом смешанный, местами сосновый, на 10 км исток р. Качи; по пути можно встретить косулей. На 12 км на склоне Роман-Коша поляна, казарма Алабач и последняя вода. Можно подниматься на вершину напрямик, а затем вьющейся дорогой. Туда и обратно 6 км — 2 час. С вершины вид на 3 цепи гор и степной Крым. С 14 до 23 км—яйла, горное пастбище. На 17 км, пройдя место шоссе, крепленное камнем, свернуть влево по колеям. Карстовые провалы и у обрыва снежник. С бугра, правее, панорама на Южный берег — гигантская рельефная геологическая карта с выделяющимися лакколитами (непрорвавшимися вулканами). Еще правей спуск на Гурзуф, держать на сосновый лес,— правей группы сосен с ветвями в одну сторону — далее по тропкам. На 23 км не доходя леса, вправо на 200 шагов, с Красного камня вид на Ялту и Ай-Тодор. Спуск сосновым лесом по склону дикого ущелья Уч-Кош, мимо санатории Долосы, на Ялту по шоссе 25 км, тропинками 9 км.

МАРШРУТ 2. ЮЖНОБЕРЕЖНЫЙ.

Севастополь — Байдары — Алупка — Ялта. Охватывает западную часть Южного побережья, при автомобильном сообщении дает туристу возможность ежедневно пользоваться морем, доступен и для среднего пешехода, хорош для пользующихся 2-недельным отпуском. Длительность 6 — 10 дней. Если продолжить до Алушты, то 8 — 12 дней (§ 8 — 10).

§ 12. Севастополь. Почта-телеграф— ул. К. Маркса 49. Экскурсбаза ОПТЭ, ул. Фрунзе, 15. Столовые на ул. Фрунзе и Приморском бульваре. Музеи: Военно-исторический, ул. Ленина, 9. Отделение Херсонского музея, ул. Ленина, 49. Музей революции — ул. Ленина, 49. Школьно-краеведческий — Пролетарская. Панорама обороны — Исторический бульвар.

Севастополь — конечная ж.-д. станция магистрали, соединяющей Крым с СССР, военный порт — база Черноморского флота, второй по величине (74 703 ж.) районный город Крыма. Морзавод общесоюзного значения. Торговый порт 150 м. тонн грузооборот. Крупный курорт, распределительный пункт больных, приезжающих в Крым. Сеченовский институт физических методов лечения; санаторий им. Сталина, дома отдыха. Биологическая станция Академии наук, с аквариумом, музеем и библиотекой в 16 000 томов. Морская обсерватория, 4 музея. Весь Севастополь насыщен памятниками войны 1854 — 55 гг. Исторический бульвар, Панорама обороны и др.

Севастополь основан в 1784 г. на месте татарской деревушки Ахтиар, невдалеке от развалин древне-греческой колонии Херсонес. Наличие удобных бухт (длиннейшая из них Большой рейд 7½ км в длину и 1 км в ширину) определили значение Севастополя как военного порта. Войной 1854—55 гг. город был почти разрушен; с проведением в 1876 г. ж. д. восстанавливается как торговый порт (постройка пакгаузов, элеваторов, мельниц).

Наличие крупного завода с 4 000 рабочих и военного флота создали благоприятные условия для деятельности здесь революционных кружков: некоторый успех имели народовольческие кружки; соц.-демокр. кружки возникают в 1901 г. и в 1902 г. организуются в «Севастопольский рабочий союз РСДРП», несмотря на провалы и жестокую расправу правительства, кружки продолжают существовать. Брожение во флоте началось с 1903 г., с бунта на транспорте «Березань» в 1903 г., в Лазаревских казармах в ноябре и декабре 1904 г., жестоко подавленных; 1 мая 1905 г. маевка собрала более 2 000 матросов; в 1905 г. предполагалось всеобщее восстание во флоте, расстроившееся из-за стихийного выступления броненосца «Потемкин»; не получив поддержки ни в Севастополе, ни в Одессе, «Потемкин», сдался Румынии. Манифест 17 октября отмечен расстрелом демонстрации, требовавшей освобождения политических заключенных. Это послужило сигналом к вооруженному восстанию матросов; во главе движения встал крейсер «Очаков», командование принял лейтенант Шмидт; но правительство разгромило это восстание, арестовано было свыше 2 000 чел., вожди, в том числе и Шмидт, были расстреляны. Суровая реакция, следовавшая за 1905 г., не остановила революционного движения, и в 1917 г. Севастополь стал очагом пролетарской революции: Совет рабочих и солдатских депутатов организовался в апреле, и одновременно была создана первая большевистская легальная организация; в декабре был организован ревком, которому пришлось повести упорную борьбу с осевшими в Симферополе кадетского толка правительствами; в январе 1918 г. был созван первый с'езд Советов Крыма. В мае Севастополь был занят немецкими войсками, правительство вынуждено было отступить, был уведен флот и частью потоплен у кавказских берегов. В декабре немцев сменили войска Антанты; деятельность подпольных организаций привела к революционизированию войск оккупантов, в мае иностранные суда были уведены, и с ними позорно бежало белое правительство. Советской власти удалось просуществовать лишь до июня. Расправы с большевиками генерала Слащева вынудили Крымский обл. комитет партии уйти в леса, где при помощи зеленых планомерно проводилась борьба с белыми в тылу у них; после падения Перекопа белое командование спешно эвакуировалось, не успев даже вывезти снятых на морзаводе машин,

орудий и снарядов, оставленных французами. С 15 ноября 1920 г. в Севастополе утвердилась советская власть.

Маршрут. С вокзала трамваем вдоль Южной бухты (дл. 3 км, глубина 25 м, не замерзает, защищена от открытого моря). На противоположной стороне бухты, возле вокзала, пакгаузы и железнодорожные мастерские, левее — корпуса Морского ведомства. Внизу, у самой бухты, морзавод с прилегающей к нему корабельной слободкой, населенной матросами и портовыми рабочими — очаг революционного движения. Связь с городом через понтонный мост. С конечной остановки трамвая пересечь Ленинскую ул. и подняться к Военно-морскому бульвару (вид на с.-в. часть города) и по крутой лестнице спуститься к Приморскому бульвару — Биологическая станция, Институт физических методов лечения, купальни, пляж, лучшие гостиницы. С пристани III Интернационала трамваем по Ленинской ул. (дома-особняки — бывш. аристократический район) к Историческому бульвару — памятники войны 1854 и 1855 гг.; панорама обороны. Вид на Малахов курган с братским кладбищем. Улицей К. Маркса до базара: крытые ряды, обилие фруктов, овощей, рыбы.

Экскурсии. 1) **Херсонес** (3 км пешком, можно лодкой). Крупная торговая греческая колония, основанная в V в. до нашей эры. С падением Греции перешел к римлянам, затем к Византии и в XIV в., опустошен синопскими турками. Раскопками обнаружены стены с башнями, вымощенные улицы и площади, развалины храмов, водопровод, большое количество предметов быта, свидетельствующие о культуре народов, населявших город. Интересен местный музей. 2) Инкерман — 7½ км по ж. д., можно морем — катером. Древний пещерный город. Кое-где сохранилась старинная живопись. На скале остатки крепостных укреплений XV в. Инкерман с древних времен место добычи строительного камня, являющегося и теперь предметом вывоза. Из него построен почти весь Севастополь.

§ 13. Георгиевский монастырь и Балаклава. 1 день. Балаклавским трамваем от площади Коммуны до остановки на 8 км, затем пешком 4 км до Георгиевского монастыря, расположенного среди зелени на скале, круто обрывающейся к морю. Берег резко изрезан скалами; хороший пляж. По предположениям, монастырь основан в IV в. нашей эры. Совхоз с фруктовым садом и парком. Коммуна Безбожник с животноводческим и производческим уклоном, в 3 км — мыс Фиолент, вулканического происхождения. От Георгиевского монастыря по живописной тропинке 5 км до Балаклавы.

Балаклава (от Севастополя 15 км трамваем — 50 к.) расположена по берегам глубокой закрытой бухты. Населена (2 200 ж.) преимущественно греками, занимающимися рыболовством. Консервный рыбный завод. Тихий курорт — дома отдыха. В древности Балаклава — крайний пункт колонии Херсонес в XIII—XIV вв., генуэзская крепость и торговый город. Над входом в бухту развалины башен и крепостной стены. Во время Севастопольской войны 1854 г. бухта — стоянка английского флота.

Пешеходы, направляющиеся на южный берег, могут пройти дорогой до дер. Кучук-Мускомья (7 км) на 26 км от Севастополя по Ялтинскому шоссе (см. § 15).

§ 14. Севастополь — Байдары — Алупка — 70 км. Авт. 6—7 р.

Шоссе от Севастополя до Байдарской долины проходит холмистой, безлесной, постепенно повышающейся местностью. Район мало населен. Почва (меловые и известняковые породы) мало пригодна для земледе-

лия. В начале пути встречаются памятники войны 1854,55 гг. На 4 км—английское кладбище, на 6—французское, на 9—итальянское. На 6 км поворот к Георгиевскому м-рю (с шоссе не виден), на 13 км в Балаклаву, виднеются развалины генуэзской башни и море. На 26 км дер. Кучук-Мускомья, за которой начинается Байдарская долина, длиной 16 км, шир. 10 км, орошаемая р. Черной и ее притоками и ограниченная со всех сторон невысокими горами — она благоприятна для земледелия и садоводства. На 36 км—большая татарская деревня Байдары, Экскурсбаза ОПТЭ, кооператив, почтовое отделение, столовая, постоялые дворы. От Байдар шоссе делает поворот к морю и приводит к **Байдарским воротам** (4 км от деревни), построенным в 1848 г. на высоте 515 м. Из ворот внезапно открывается исключительной красоты вид на южный берег и море. Внизу б. церковь на мысу форс, теперь Эскурсбаза ОПТЭ.

Шоссе до Алупки (30 км), делая крутые повороты, идет на значительной высоте вдоль южного побережья. Слева возвышаются скалистые массивы Яйлы, по обе стороны шоссе виноградные, табачные плантации и фруктовые сады татарских деревень Верхнего Кастрополя, Кучук-Коя, Кикенеиза. Ниже по берегу моря, б. им. Мелас, Мухалатка, Кастрополь с богатой парковой растительностью (земляничное дерево, мускус, лавр, олеандр, магнолии и др.), теперь дома отдыха. Большое бедствие этого района обвалы и оползни (результат действия грунтовых вод), особенно значительные у дер. Кучук-Кой. На 67 км от Севастополя отходит дорога на Симеиз. С шоссе видна обсерватория на горе Кошка, курорт и выдающиеся в море скалы Дива и Монах. Далее виднеется Алупка-Сара и Алупка.

Алупка § 5, путь Алушта-Ялта § 6, Ялта § 7.

МАРШРУТ 3. СИМФЕРОПОЛЬ — АЛУШТА — ГУРЗУФ.

6—10 дней. Вариант 1 марш. рассчитан на лиц, имеющих 2-нед. отпуск; желающие отдыхать едут везде автомобилем, используя места, указанные в § 10, 13, 14; любители-пешеходы автомобилем до Алушты, дальше пешком (§ 12, 10, 13, 14 и 11 или 12).

§ 15. Симферополь ж. д. ст., от Москвы 1460 км. «Дом крест.», Салгирная ул. Экскурсбаза ОПТЭ.

Симферополь (88 340 ж.) на р. Салгире — столица, административно-торговый, промышленный и культурный центр КрымССР. Важный транспортный узел: ж.-д. магистраль и ряд шоссейных дорог. Крупные консервные фабрики по переработке фруктов и овощей, табачные фабрики, кетгутовый завод, кожевенные заводы, мельницы, большая кустарная промышленность (24% кустарной промышленности Крыма). Ряд научных учреждений: Научно-исследовательский институт по изучению производительных сил Крыма, ряд научных обществ, Краевая станция защиты растений, сейсмическая, с.-х. опытная станция, Пединститут, техникумы, рабфаки; издаются газеты и журналы. Крупное издательство. Хорошо оборудованные типографии. Театры, клубы, Центральный музей Тавриды с богатой библиотекой (улица К. Либкнехта). Естественно-исторический музей. (Пушкинская ул.).

Городской сад, Ленинский сквер, разбитый в 1924 г. у вокзала. В городе трамваи, водопровод, канализация и электричество.

Город делится на 3 части: I—европейского типа: от вокзала до Базарной площади; II — за нею, сохраняющая восточный колорит с узенькими уличками и Цыганской слободкой; III — новый город; за

рекой Салгиром, вонзикший лишь перед войной по типу городов-садов.

Экскурсии: а) городские: 1) расположенные за Салгиром консервные фабрики с прекрасными плодовыми садами, 2) старый город, Цыганская слобода и Неаполис. 3) музей, 4) Опытно-показательная сель.-хоз. станция; 5) Совхоз «Красный» (3 км от города);

б) загородные: 1) ж. д. в Бахчисарай — 30 км, 1—2 дня (§ 1). 2) на Чатыр-Даг (2 дня), пешеходная, необходим проводник (см. § 10); 3) на линейке в гос-заповедник (см. § 7), один—два дня; 4) автомобилем в Карасубазар — колоритный восточный город, весь в садах; 1—2 дня.

§ 16. Симферополь — Алушта по шоссе 51 км, в автомобиле 3—4 р., на линейке 2—3 р. (не рекомендуется).

Шоссе начинаетя от здания СНК. В начале проходит вдоль р. Салгир, на 1-м км, влево за Салгиром, консервные фабрики с громадными фруктовыми садами, дальше «Салгирка» Крымская с.-х. опытная станция. Справа над шоссе громадная известковая скала, дальше за нею над большой русской деревней Петровское виднеются следы скифского города Неаполиса; первые 25 км шоссе проходит по безлесно-холмистой степи, покрытой цветами, — преобладает красный мак; изредка попадаются сады; на 25 км д. Ангара с постоялыми дворами; отсюда по долине р. Ангары начинается под'ем к перевалу, шоссе 8 км, крутыми зигзагами среди густого, преимущественно букового леса приводит на 34 км к высшей перевальной точке шоссе (700 м), место открытое, справа высится массив Чатыр-Дага, особенно красивый при восходе солнца; слева видно море, г. Демерджи и Алушта. Спуск к Алуште круче; на 45 км по обе стороны шоссе большая деревня Шумы; слева по склону г. Демерджи виднеется д. Демерджи; на ней гора «Екатерина», издали напоминает бюст Екатерины II. За Шумой, среди виноградников, табачных плантаций и садов шоссе, минуя справа совхоз (б. им. Такмакова), с лучшими в Алуште подвалами, приводит в Алушту к берегу моря.

Алушта § 10.

§ 17. Алушта—Гурзуф. Сухопутный путь имеет два варианта: а) по шоссе 30 км, проходящем высоко над морем (на авт. 3—5 р.), и б) идущая почти все время по берегу моря тропа около 20 км.

Шоссе сразу по выходе из Алушты уходит от моря в горы, огибая прибрежные скалы, закрывающие «Рабочий уголок», а затем конусообразный Кастель; с шоссе прекрасный вид на Алушту, «Рабочий уголок» и море до Аю-Дага. На 15 км большая татарская деревня Бьюк Ламбат, за нею Кучук-Ламбат, внизу — среди виноградников — Карасан, Партенит. Дальше шоссе, еще более удаляясь от моря огибает склоны Аю-Дага, приходя через деревни Дермонкой и Куркулет с большими винными подвалами. За ними открывается прекрасный вид на Гурзуф. На 24 км шоссе для в'езда в «Артек»; спуск в Гурзуф среди виноградников совхоза Буюрнус, по довольно крутому шоссе (2 км).

Пешеходная тропа начинается от пристани у моря и проходит по «Рабочему уголку», у западного подножья горы Кастель бывш. им. Головкинского, известного исследователя Крыма, и проф. Голубева, переданные теперь крестьянам. Дом отдыха Цекпроса в Карасане, за ними бывш. им. Гагариной, Раевского и др. с прекрасными парками и виноградниками. Между ними выдается в море мыс Планка, ярко-выраженный лакколит. У западного подножья Аю-Дага — Пар-

тенит, бывш. им. Раевских, с удобной бухтой, прекрасными виноградниками, плодовым садом; раскопками в этом месте обнаружены следы древне-греческого и готского поселений. От Партенита удобная тропа до вершины Аю-Дага (высота 570 м), покрытого густым лиственным лесом; с Аю-Дага крутая тропа спускается в совхоз и пионерский лагерь «Артек», и (4 км) по берегу моря шоссе приводит мимо Суук-Су в Гурзуф.

МАРШРУТ 4. ПО ВОСТОЧНОМУ КРЫМУ.

Феодосия—Коктебель—Судак—Керчь.

Маршрут дает полные своеобразной красоты картины природы восточного Крыма и знакомит с крупнейшим промышленным районом (Керчь). Лучшие места отдыха Коктебель и Судак. 8—10 дней.

§ 18. Феодосия (26 656 ж.), крупнейший в Крыму торговый порт (грузооборот 125 тыс. т), экспортирующий хлеб; курорт с прекрасным песчаным пляжем; ж. д. станция, пристань.

Город расположен по склону невысокого хребта Тете-Оба и не защищен от восточных ветров, что делает зиму довольно суровой. В восточной части расположены санатории и дома отдыха, в центре у самого моря вокзал, гост. Астория, экскурсбаза, Музей краеведения и галлерея Айвазовского с многочисленными картинами этого художника, уроженца Феодосии, и картины других местных художников: М. Волошина и Богашевского. В западной части города — гавань и далее от моря базарная площадь. В Феодосии находится Центральная гидрометеорологическая станция Цумора (Гимецентр), ведущая и систематизирующая наблюдения за состоянием моря и атмосферы, и обслуживающая плаванье морских судов.

Еще в VI в. до нашей эры Феодосия (тогда Ардавда) была греческой колонией, экспортировавшей в метрополию хлеб. В II в. в эпоху римского владычества город разрушен кочевниками. В XIII—XV вв. — Феодосия генуэзская колония Кафа, ведущая обширную торговлю с Московским государством, Польшей и М. Азией. Укрепления генуэзцев частично сохранились (башни и стены) так же, как и некоторые храмы (в Карантине). Завоеванный турками город приходит в упадок, а в 1774 г. переходит к России. Постройка в 1889 г. ж.-д. ветки и устройство торгового порта оживляют город. Советским город делается в 1921 г. и в настоящее время сильно обстраивается.

§ 19. Феодосия—Коктебель—Судак. Автомобилем (1 р. 50 к.) 19 км через д. Султановку по однообразной безлесной и б. ч. равнинной местности до небольшого курорта **Коктебеля.** Влево от шоссе курортный поселок с 2 домами отдыха и дачами курорттреста, далее по шоссе одноименная деревня, заселенная преимущественно болгарами, в чистых домиках которых недорогие комнаты. Большой (около 3 км) пляж с мелкой разноцветной галькой, редко красивый пейзаж с мягкими очертаниями безлесных невысоких гор к востоку и мощным массивом потухшего вулкана Карадага (579 м) с запада. По его склону идет разработка трасса, у моря дробильный завод и пристань. Отличные прогулки в степь, вдоль моря по прибрежным скалам и на горные массивы Карадага (Святая гора 759 м).

Экскурсии: 1. На моторной лодке (80 к — 1 р.) вдоль скал **Карадага,** сложенных из застывшей лавы и отвесно спускающихся в самых причудливых формах в море—впечатления исключительной силы и мощи. За Карадагом — Карадагская научная станция им. Вя-

земского с превосходной в 40 тыс. томов библиотекой, изучающая природу гор и моря. В 2 км небольшой курорт Нижние Отузы — конечный пункт пути лодки. 2. В Старый Крым 18 км на линейках (2 р 50 к. — 3 р.) или пешком по живописной горной местности, частично покрытой кустарником; Ст. Крым (4 740 ж.) хороший климатический курорт (330 м над уровнем моря) в районе развитого садоводства, огородничества, хлебопашества и табаководства. В городе развалины (Караван сарая, Медресе и т. д.) бывшей столицы крымских ханов в XIII—XV вв, ведшей обширную караванную торговлю. 3. В б. Кизильташский м-рь 18 км, через В. Отузы, линейкой 2 р. 50 к. — 3 р. Очень живописный горный уголок с красивыми красными скалами, прекрасным лесом (дуб, ясень, граб) и пещерами.

Из Коктебеля до Судака шоссе 37 км (авт. 3 р. 50 к.), на 10 км шоссе Отузская долина длиною 7 км, шириною местами до 2 км, с обширными садами и до 250 га виноградников; здесь расположены большие татарские деревни В. и Н. Отузы.

В 3 км от В. Отуз, от шоссе вправо, дорога в Кизильташский м-рь (теперь трудовая колония инвалидов им. Калинина). На 16 км начинается перевал к цветущей Козской долине с богатыми виноградниками и садами; дер. Козы живописно расположена вправо от шоссе, у скалы. За Козской долиной шоссе проходит по лишенным растительности склонам г. г. Ардыч (на мысу Меганом) и Алчак-Кая и вступает в Тарахташскую долину, соединяющуюся с Судакской долиной (длина 36 км, ширина 2½ км). Последняя прекрасно защищена горами (Айор-Даг, Алчак-Кая и Куш-Кая), хорошо орошается речкой Суук-Су с притоками, является крупным центром виноградарства (до 1 500 га) и плодоводства (садов до 300 га). В центре селение Судак.

§ 20. Судак (от Симферополя шоссе 112 км) небольшое селение и курорт Феодосийского района. Исполком и почта. Экскурсбаза ОПТЭ.

Судак состоит из 2-х частей: верхней, 2 км от моря — административно-торговое селение и нижней — курорт на берегу моря от генуэзской крепости до пристани.

Как курорт Судак приобретает значение лишь в последние годы: по берегу моря расположен ряд дач, санаторий и домов отдыха МВО и др. Прекрасный широкий пляж (песчаная и мелкая галька), спокойная бухта, защищенная от ветров, обилие фруктов и винограда создают благоприятные условия роста.

К Судаку примыкает немецкая колония, в чистых опрятных домиках которой комнаты недороги. Прекрасный пляж, разбросанность дач и большое количество неутомительных прогулок дают прекрасные условия для отдыха; в курортном поселке маяк, метеорологическая станция, пристань.

Судак упоминается в III веке нашей эры как греческая колония Сугдайя; в VII в. — большой торговый византийский город, в XI в. ведет крупную торговлю с Китаем, Индией и Россией шелком, бумажными тканями, мехами, винами и известен под названием Сурожа. Набеги татар XIII в. опустошают его. Судак достигает расцвета с переходом в 1385 г. к генуэзцам, которые восстанавливают виноградарство и виноделие, сильно укрепляют город; развалины грандиозной крепости, сохранившиеся до сих пор, свидетельствуют о значении этого пункта. Открытие морского пути в Индию приводит его к

упадку. Судак в 1475 г. становится турецкой крепостью, теряет свое значение и в 1774 г. переходит к России.

Экскурсии: 1) **Генуэзская крепость** — калитка со стороны берега или ворота от немецкой колонии; расположена на отвесной скале, площадь 32 га, состоит из 3 ярусов, окружена массивной стеной и 10 башнями. Сохранился ряд башен с вделанными в стены мемориальными досками, остатки складочных помещений, тюрьма, церковь, реставрированная в 1883 г., так называемый консульский замок. 2) Совхоз «Новый Свет», б. им. Голицына, специальное шоссе 7 км через немецкую колонию, дальше по живописным покрытым можжевельником и соснами склонам Куш-Кая (Сокол.-гора), мимо Шайтан-Дере (Чортовой балки). «Новый Свет» издавна известен как винодельческий пункт: подвал в 3 яруса общим протяжением 3 км, виноградники; расположен в бухте, защищенной со всех сторон; исключительное по красоте место — тропинка в 3 км, огибающая м. Коба-Бурун с гротами, тоннелем, хаосом. 3) Татарские деревни Б. и М. Тарахташ, в 5 км. от берега, сохранившие восточный колорит и быт.

Кроме того, хороши прогулки на Сокол-гору (6 — 8 ч.), «Сахарную голову», мыс Меганом с большим маяком (через дер. Токлук и др.).

Из Судака в Керчь пароходом.

§ 21. Керчь (34 579 ж.) районный город на берегу Керченского пролива с огромным будущим большого промышленного центра металлургического района. Гигант Госметаллзавод им. Войкова с 3 новыми домнами, агломерационной фабрикой руд и оборудованными по последнему слову техники металлургическими и прокатными цехами. Большая табачная ф-ка, консервный завод. Порт каботажного плавания, большие пароходы из-за мелководья останавливаются на рейде.

Керчь под именем Пантикопеи возникает в VI в. до н. в. как греческая колония. Позже (III в.) столица Босфоро-Киммерийского царства. В средние века (XIV — XV вв.) генуэзская торговая колония.

Маршрут. Вершина горы Митридат, где был акрополь древнего города с прекрасным видом на город, порт, пролив и госметзавод. Порт. Городской музей.

Экскурсии. 1. **Госметзавод им. Войкова,** авт. 2. К Царскому кургану (3 км), дающему яркую картину эллинско-скифской культуры. 3. Чокракское соленое озеро с грязелечебницей 18 км автоб.

Из Керчи есть вагон прямого сообщения до Москвы.

§ 22. Евпатория. Краеведческий музей — уг. Советской и 2-й Продольной. Караимский музей — Нижняя, 13. Справ.-курортное бюро — ул. Революции, 26. Гост. «Модерн» и «Гранд Отель», ул. Революции, 32 и 44. Дом крест. — Пушкинская ул. Экскурсбаза ОПТЭ.

Евпатория (23 512 ж.) районный город, административно-торговый центр с.-х. степной части западного Крыма. Порт каботажного значения, большие суда разгружаются на рейде. Грузооборот 40 500 тонн, вывоз (37 500 тонн) соли и зерна. Курорт с лучшим в Крыму песчаным пляжем. Санатории, дома отдыха.

В Евпаторийском районе соляные промысла, огромный завод в Саках, хорошо развитое земледельческое хозяйство с посевной площадью 95 000. га, преимущественно пшеницы и ячменя.

«Евпатория»—греческое укрепленное поселение, возникло в I — II вв. до нашей эры. В XIII в. переименовано татарами в «Гозель»,

после присоединения Крыма к России возвращено прежнее наименование. Сейчас население преимущественно русское, много караимов (до 900 чел.).

Весь город можно разделить на 3 части: старый, новый и курортный поселок. В старом сохранилось много построек XII — XVIII вв. Наиболее интересны из них: ворота XII века на Базарной ул., мечеть Шукурлы Эфенди с текией дервишей XV в., караимская кенасса в восточном стиле. В новой части города на набережной среди европейских строений выделяется единственная в Крыму купольная мечеть Джума Джами 1552 г. К западной части города примыкает курортный поселок.

Экскурсии. 1. Майнакское соленое озеро, площ. 13 км, с грязелечебницей, 3 км — трамваем. 2. Еврейская земледельческая колония «Икор», возникает в 1925 г. в степи. С.-х. работы выполняются новейшими машинами, интересны черты быта, в 12 км от города. 3. Замечательный по своим целебным свойствам и благоустройству грязелечебный курорт **Саки.** Хороший парк.

X. ПО КАВКАЗУ.

МАРШРУТ 1. ВОЕННО-ГРУЗИНСКАЯ ДОРОГА.

§ 1. Военно-Грузинская дорога — 214 км — соединяет Владикавказ с Тифлисом. Для впервые путешествующих по Кавказу лучший маршрут. Авто, 8 ч. езды, ц. 18 р.; на линейках (50 — 60 р. на 4-х); пешком — 8 - 10 дней.

Владикавказ (78 347 ж.) — гостиницы — Гранд-Отель и Европа — Пролетарский просп., 60 и 24,—цена 2 - 5 р. Экскурсбаза (общеж.— 75 к.).

Владикавказ — центр Северо - Осетинской и ингушской автономных областей — на р. Тереке, основан в 1784 г. в качестве укрепления для охраны сообщений с Закавказьем.

Много пришлось пережить Владикавказу и ближайшим районам в 1919 г. В. 1919 г. здесь сосредоточились добровольческие части во главе с Эрдели, готовящиеся отступить по Военно-Грузинской дороге. В марте 1919 г. в Алагирском ущелье была провозглашена советская власть и на взятой с боя Мизурской фабрике был создан Революционный совет, а с конца марта был образован областной Ревком, и таким образом на Тереке была восстановлена советская власть.

В экскурсионном отношении город интереса представляет мало и, приехав поездом рано утром, можно сразу выезжать по В.-Г. дороге. При остановке на день рекомендуется посещение: Музея серебро-свинцового завода (Кавцинка), Пролетарского парка (трека) в центре города, откуда в ясную погоду открывается вид на панораму гор (Казбек, Столовую гору и другие). Хороший вид на город открывается с минарета Сунитской мечети, расположенной на другом берегу Терека.

§ 2. За мостом через Терек, за улицей Ноя Буачидзе, начинается шоссе Военно-Грузинской дороги. Минуя пыльное предместье, дорога начинает углубляться в суживающуюся долину Терека. 13 км — развалины ст. Балта с осетинским аулом того же имени на горе, против станции.

21 км — селение Чми, где можно свернуть на восток, переехать через мост, откуда вверх по р. Армхи начинается очень живописная и исключительная в климатическом отношении «солнечная долина». В этой долине в 7 — 8 км от Чми расположено с. Джерах и санаторий Ингушской автономной области.

27 км осетинское селение Ларс с разрушенной башней, 32 км станция Ларс. У станции на берегу Терека лежит громадный камень, сорвавшийся с девдоракского ледника («Ермоловский»).

За станцией Ларс дорога, суживаясь, входит в Дарьяльское ущелье; пейзаж резко меняется; вместо зеленых долин, которыми начинается Военно-Грузинская дорога, здесь все серо, голо, мрачно и сурово; внизу пенится Терек, скалы высотой в 1 500 — 1 700 м нависают над самой дорогой, а сама дорога вырублена в скалах. В Дарьяльском ущелье Терек рассекает боковой хребет, являющийся геологической осью Кавказских гор, обнаруживая при этом наиболее древние геологические образования — граниты, пронизанные жилами зелено-каменных пород, в краевых частях ущелья сменяющиеся кристаллическими сланцами. Таким образом турист, проходя по ущелью, проникает в наиболее глубокие части участка земной коры, смятого горообразующими процессами в мощные складки Кавказских гор.

В начале ущелья на 4 км от Ларса на противоположном берегу видны развалины замка царицы Тамары. 41 км железный Гвилетский мост; отсюда идет дорога к ингушскому селению Гвилеты; в 2 км от селения — Гвилетский водопад с высотою падения воды в 20 м. От Гвилет (ночлег) под'ем на Девдоракский ледник; там же можно найти проводников. От Гвилетского моста до селения и станции Казбек 7½ км.

Селение **Казбек** лежит на высоте 1 705 м. Гост. и экскурсбаза. Селение Казбек получило свое название от фамилии пограничного начальника (моурава) Казибека, или Казбека, жившего в селении Степан-Цминда на месте нынешнего селения. Из этого же рода Казбеков происходит известный грузинский поэт Казбек, которому в селении стоит оригинальный памятник. Грузины называют Казбек — Мкинвари, кирванцвери (ледяная).

Экскурсии. 1. Легкая и интересная экскурсия на Гергетский ледник (Орцвери) — 1 день. 2. На Девдоракский ледник (2 296 м) от сел. Гвилеты (см. выше) или от сел. Казбек. 3. В 2½ км от сел. Казбек по долине Терека — Нарзан.

§ 4. Под'ем на Казбек. Вершина Казбека (5 046 м над уровнем моря) находится на главном Кавказском хребте почти в центре его и среди других вершин Большого Кавказа, занимает одно из первых мест, уступая по вышине лишь Эльбрусу — 5 633 м и группе вершин в Балкарии, на подступах к Сванетии, а именно Дых-Тау (5 205 м), Каштан-Тау (5 158 м), Шхара-Тау (5 186 м) и Джанга-Тау (5 053 м).

Под'ем при благоприятной погоде занимает 3 — 4 дня. Для под'ема необходимо запастись теплыми вещами, буркой; хорошо иметь разборную палатку на 3 — 4 человека, палку с острым наконечником, ледоруб; обязательно очки-консервы (с желтыми стеклами), веревку и сапоги с подбитыми гвоздями или стальные кошки. Все питание надо брать с собой.

§ 5. От станции Казбек по правому берегу Терека дорога пересекает Гудошаурскую Арагву; в глубине ущелья виден аул Цно, за ним старая дорога, по которой, перевалив через Буслачирский перевал, можно выйти в Гудомакарское ущелье к ст. Пассанаур. Это «сокращение» делать не рекомендуется, так как в этом случае остается в стороне станция Гудаур и Млеты — наиболее интересное место Военно-Грузинской дороги.

За Казбеком долина Терека входит в Хевское ущелье; дорога огибает гору, на которой расположен аул Сиони с хорошо видной с дороги четырехугольной башней; такие сторожевые башни, замыкающие вход в ущелье, встречаются на Кавказе постоянно. За Сиони

под'ем делается круче, и поднявшись от Казбека на протяжении 19 км, на 227 м дорога подходит к станции Коби (68 км от Владикавказа — 1 932 м н. у. м.). У станции источник Нарзана. У ст. Коби сходятся 4 ущелья: Хевское, Труссовское, Ухатское и Байдарское.

У ст. Коби Терек сворачивает вправо, и долина Терека входит в очень живописное Труссовское ущелье, по которому мимо аулов Каноби и Абино можно выйти на Военно-Осетинскую дорогу, в сел. Заромаг (дорога вьючная, немного больше 45 км).

От ст. Коби Байдарским ущельем, крутыми под'емами дорога ведет на самый перевал. На 10 км от Коби — высшая точка дороги — Крестовый перевал (высота 2 345 м). Самый перевал лежит не на дороге, а несколько в стороне от нее. На месте перевала стоит обелиск. На пути к перевалу встречается ряд крытых галлерей, предохраняющих дорогу от обычных здесь завалов.

За перевалом зигзагами на большой высоте дорога начинает спускаться; открываются виды один лучше другого, вдали видна долина Белой Арагвы, и на высоте 18 км от Коби дорога приходит к ст. Гудаур, расположенной на скате Гуд-горы на высоте 2.157 м.

Следующая станция Млеты всего в 5½ — 6 км по прямой линии, но благодаря резкому снижению (на 745 м) дороги, знаменитый Млетский спуск тянется на 16 км. На всем протяжении дорога делает ряд крутых зигзагов, и с каждого из поворотов открывается один вид лучше другого. Особенно разителен переход от серых голых скал районов Коби-Гудаур к мягким очертаниям долины Арагвы. Особенно красочен этот спуск осенью (сентябрь), когда все склоны покрыты желто-красным пестрым ковром.

От сел. Млеты до Пассанаура 20 км; дорога идет по долине Белой Арагвы, принимающей с правой и левой стороны ряд небольших притоков; леса густо покрывают мягкие склоны гор. Сел. Пассанаур, лежащее на слиянии Белой и Черной Арагвы, является излюбленным дачным местом для жителей Тифлиса. Из Пассанаура — ряд интересных экскурсий в аулы мтиульцев и хевсуров. Поездка в ближайший хевсурский аул Бакурхеви возможна только верхом и занимает целый день. Поездка эта помимо знакомства с бытом хевсур дает и ознакомление с горной природой Кавказа, так как все время путь идет по глубоким ущельям (Гудомакарское) и по берегу Черной Арагвы, которую приходится несколько раз переезжать вброд.

§ 6. От Пассанаура до Ананура — 23 км. Ананур — грузинское селение на правом берегу Арагвы. На горе над селением находится древняя крепость, построенная в начале XVIII в. и принадлежавшая наследственным правителям ущелья Арагвы (Эриставам). В крепости, окруженной каменными зубчатыми стенами со сторожевыми башнями, сохранился древний собор типичной грузинской архитектуры.

От Ананура дорога сворачивает от Арагвы и, подымаясь на Душетский перевал (1 300 м), откуда открывается вид на Душет, на лежащее за ним Базалетское озеро, подходит к ст. Душету. В ½ км от станции расположена гора Душет со старой крепостью и древней церковью. За Душетом на пути к Цилканам, в 1 км от дороги, расположено живописное голубое Базалетское озеро, насыщенное магнезией. От Душета до Мцхета 35 км.

Мцхет расположен у слияния Арагвы с Курой — древняя резиденция правителей и царей Грузии до переноса в V в. столицы в

Тифлис. С V в. Мцхет стал резиденцией патриарха. Мцхет и его окрестности изобилуют многими памятниками древности. Из наиболее интересных: собор 12 апостолов, известный под именем Свети-Цховели (животворящий столп).

Напротив Мцхета, на левом берегу Арагвы, на отроге Задезенского хребта, стоят развалины Джаварис-Сагдари — монастыря, построенного в VII в. на том месте, где по преданию св. Ниной, просветительницей Грузии, был воздвигнут крест. Место это описано Лермонтовым в его поэме — Мцыри.

Во все эти древности Мцхета бурно врывается современная жизнь: на реке Куре построена мощная гидро-электрическая станция — **Загэс.** Установленные турбины дают 18 тыс. лош. сил. Кура в том месте, где ширина русла составляет лишь 50 м, перегорожена плотиной. Благодаря плотине образуется большое водохранилище, емкостью в 3 млн. куб. м воды, и эта громадная тихая водная спокойная поверхность, наряду с бурной Курой, создают изумительную картину мощи человеческого гения, подчинившего себе природу. У плотины среди этой водной стихии стоит большой памятник инициатору и вдохновителю электрификации СССР — Ленину.

Земоавчальская гидро-электрическая станция, снабжающая электро-энергией Тифлис и его район, является лишь одним из звеньев общей электрификации Кавказа (в настоящее время строится ряд гидро-станций, из них наиболее мощная — Рионгэс).

От Мцхета в Тифлис идет ж. д. 22 км. Военно-Грузинская дорога идет по ровному месту, и вступает в предместье Тифлиса — «Веру». Остановка автомобилей на площади Свободы (б. Эриванской) — центре города.

§ 7. Тифлис — столица ЗСФСР и ССР Грузии (292 973 ж.). Политический и научный центр ССР Грузии. Из учебных заведений в нем имеются: Государственный университет, Закавказский коммунистический (ЗКУ), Политехнический институт, Академия художеств, Консерватория и др. Республиканская библиотека, Обсерватория, Дворец искусств и Национальная картинная галлерея.

Тифлис как экономический центр Грузии растет. В 1927 г. была пущена в ход Земоавчальская гидро-электрическая станция — Загэс. Имеется целый ряд заводов и фабрик: как то — заводы Кожтреста, механические, медно-прокатный, электро-механический завод (ТЭМЗА), главные мастерские Закавказских ж. д., трамвайные мастерские, табачные фабрики, новая суконная фабрика и друг. Созданы рабочие поселки: Надзалдеви имени Ленина и Дидубе, построены рабочие дома для железнодорожников и трамвайных служащих.

Современный Тифлис — красивый благоустроенный город: широкие улицы, трамваи, водопровод, канализация. Город залит электрическим светом. Город раскинут по обоим берегам реки Куры, в горной котловине, с севера котловина открыта. Высота Тифлиса над уровнем моря 400 м. В длину город тянется 12 км, ширина его около 4 км. Горы вокруг Тифлиса безлесны, весной они покрыты пестрым ковром цветов, летом выгорают, а осенью вновь зеленеют. Осень в Тифлисе лучшее время года.

Историческая жизнь Тифлиса определяется его положением на великой исторической дороге из Азии в Европу через Кавказский хребет (долины Куры, Арагвы и Терека): он возникал, брался приступом ордами азиатов, разрушался, вновь отстраивался и укреплялся как пограничное поселение горной страны Кавказа с ее великой дорогой

в восточно-европейские степи и равнины Восточного Закавказья, связанные с передней и средней Азией.

Основание Тифлиса приписывают грузинскому царю Вахтангу Гургуслану во второй половине VI в. Но в грузинской летописи указывается, что персы еще в IV в. построили укрепление «Тифлис между воротами Кавказа», в угрозу тогдашней столице Грузии — Мцхету; Вахтанг Гургуслан разделил Тифлис на 3 части: Калиси — наиболее укрепленная часть города, Тбилиси — район горячих источников и Исани — предместье, нынешний Авлабар. Его преемник Дачи, закончивший постройку стен крепости, перенес столицу из Мцхета в Тифлис. Историк начала VII в. называет его «городом изнеженным, торговым, славным и великим». Какие только народы не перебывали у стен Тифлиса: византийцы, арабы, хазары, турки, персы, монголы и др. Последний раз Тифлис был разрушен персами в 1795 г. Тифлис, когда он достался России, представлял собою одни развалины с очень немногочисленным населением. С начала XIX в. Тифлис вновь отстраивается и начинается его дальнейшее развитие, как административного, экономического и культурного центра Закавказья.

С 80-х годов XIX в. Тифлис был центром революционного движения на Кавказе. Террористические акты на Кавказе вообще и в Тифлисе в частности стали регулярными событиями. В 1905 г. по пяти бывшим закавказским губерниям было совершено 627 террористических актов, из них 228 политических убийств. В 1917 г. с известием о февральской революции, в Тифлисе 3 марта сорганизовался Совет рабочих депутатов. В октябре — ноябре при окончательном установлении в Ленинграде и Москве советской власти меньшевики и эсеры об'явили Закавказье «самостоятельной республикой». Начинается преследование большевиков. В начале 1921 г. на границе советского Азербайджана и меньшевистской Грузии, в Шулалерском районе началось восстание против меньшевиков; помощь восставшим оказала Красная армия. В последних числах февраля 1921 г. в Тифлисе меньшевистское правительство было свергнуто, сорганизован Ревком, и в Тифлисе была об'явлена советская власть. С 12 марта 1922 г. Полномочная конференция ЦИК'ов Закавказских Республик приняла «Союзный договор социалистических республик Азербайджана, Армении и Грузии», и политическая организация Закавказья определилась в форме федеративного союза этих республик. В декабре 1922 г. с'езд Советов Закавказья в Баку пересмотрел конституцию Союза, в результате чего была организована Закавказская социалистическая Федеративная советская республика.

Маршрут 1. От пл. Свободы (б. Эриванская) ул. Думбадзе и налево в первый переулок. Небольшая площадь и сеть узких, идущих под гору переулков дают картину старого Тифлиса, заселенного преимущественно армянами. Ряд двухэтажных домов первой половины XIX в. с открытыми маленькими двориками, ближе к базару ремесленные мастерские. Интересны пекарни: пекут лаваш — национальный грузинский хлеб. Сионская ул. — грузинский Сионский собор. Майдан с его лавками и торговлей фруктами прямо на площади. Армянская церковь Сури Георг (XIII в. много перестраивалась). Мечетная ул. — персидская мечеть. Метехский мост. Маршрут характеризует старый Тифлис как торговый центр на рубеже Европы и Азии.

Маршрут 2. Пл. Свободы, сквер им. Камо с памятником этому пламенному революционеру. По Пушкинской ул. с ее торговым оживлением. Налево базар, полный всякого рода зелени и фруктов.

Подняться на ул. Свободы к зданию ЦИК и СНК Закавказской ССР, ВсегрузЦК и ГрузСНК (б. дворец наместника). По проспекту Руставели, широкой, красивой ул., полной оживленной толпой. Много государственных и партийных учреждений Грузии: Нарком РКИ (д. 24), Наркомпрос, Наркомвнутдел, Заксгосплан (д. 31), ЦККП(б) Грузии (д. 22) и Закавказья и др. Музей Грузии, Национальная картинная галлерея, рядом Музейный сад с памятниками грузинскому писателю Ниношвили и Карлу Либкнехту. Три театра: Грузинской оперы с памятником поэту Акакию Церетели, перед ним театр Руставели и небольшой Малый красный театр. Вниз по спуску Эльбакадзе (б. Верийскому) и мосту через Куру, Кирочной ул. на проспект Плеханова — большая торговая улица от кирки — здесь в начале 19 в. был немецкий поселок — влево до сада Зах. Чодришвили (б. Муштаид); в саду шелководственная станция и кустарный музей; за садом Дидубийская церковь, в ограде которой могилы многих грузинских писателей и общественных деятелей; среди них могила поэта Бартакшвили (1816—45).

Достопримечательности Тифлиса: 1) Ботанический сад, знакомящий с флорой Грузии и Кавказа (от ул. Энгельса — тоннель). 2) Фуникулер на гору Давида, откуда чудный вид на город. В полугоре б. м-рь Давида (XIV в.), в его ограде могила А. С. Грибоедова, убитого в 1829 г. в Тегеране; вблизи могила грузинского поэта Ильи Чавчавадзе. 3) Анхисхатский собор (на Анч. ул.) прекрасный памятник VII в. грузинского стиля. 4) Необходимо рекомендовать туристу посетить бани (у Майдана) с горячими источниками серной воды.

МАРШРУТ 2. ВОЕННО-ОСЕТИНСКАЯ ДОРОГА.

§ 8. Военно-Осетинская дорога — 230 км — соединяет Алагир с Кутаисом. От Алагира до Они дорога доступна для линеек, а от Они до Кутаиса авто. Пешком до Они 7 — 9 дней. Дорога начинается от Алагира. В Алагир от ст. Дарг-Кох по узкоколейной ж. д. 27 км.

Алагир (8 000 ж.). Экскурсбаза; расположен на р. Ардоне при выходе его из главного Кавказского хребта.

Из Алагира до Садонских рудников 35 км (1 д. пути), при чем Садонские рудники находятся в 3 км от дороги (за сел. Мизур). Дорога идет узким Ардонским ущельем; местами богатая растительность: лес кавказского бука, а потом сосновый; обилие цветов и причудливость крутых берегов Ардона с открывающимися поминутно боковыми ущельями делают дорогу особенно привлекательной. По мере приближения к аулу Биз (ныне опустевшему) леса исчезают. По пути видны наверху типичные аулы. Курорт Унал на правом берегу Ардона в 1 км от дороги.

Далее видны многочисленные здания Мизурского завода, расположенного в котловине. В Мизуре можно осмотреть переработку руды. При устье Садон электрическая станция на 3 000 квт. У моста через Садондон дорога разветвляется: по течению Ардона продолжается дорога, а вверх по Садондону идет дорога 3 км — на Садонские рудники.

В Сандоне переночевать в школе; утром спуститься в шахты и в тот же день до Цея ок. 20 км. Выйдя вновь на В.-О. дорогу, зайти в аулы Нузал со старинной церковью и кладбищем с интересными памятниками. Напротив Нузала на другом берегу Ардона в скалах

остатки крепости. В 4 км от Нузала в Ардон впадает Цейдон. Экскурсбаза.

§ 9. По ущелью реки Цейдона, в сторону от Военно-Осетинской дороги, идет хороший колесный путь к Цейсскому леднику среди лесов, на 9 км. Экскурсбаза. Недалеко знаменитое осетинское «святилище Реком», являющее собой смешение элементов христианских и языческих. «Реком» представляет собой деревянную постройку из тиса с двухскатной крышей. До сих пор еще не изжита традиция местного населения приносить сюда ежегодно рога первого убитого зверя. От «Рекома» до начала Цейсского ледника около 3 км. Лес подходит почти к самому леднику (выс. 2060 м) и образуется из снежных полей Адай-Хоха. Из ледника берет начало бурный Цейдон. (На леднике одевать желтые или зеленые очки).

§ 10. По В.-О. дороге тотчас за устьем Цейдона начинается самое красивое место дороги: суровое, мрачное, грандиозное Кассарское ущелье. За ним с. Заромаг, экскурсбаза.

Из Заромага до Мамисонского перевала (2831 м), мимо аулов Тиб, Тли, Лисры со школой (ниже дороги), — Калак — 22 км. За сел. Калак дорога переходит в долину реки Бубу-Хох.

Дорога с перевала зигзагами спускается вниз среди альпийских лугов, переходит за Гуршеви в вековой хвойный лес, ниже входит в смешанный лес с березами, кленами, рябиной; последнее осетинское селение Гуршеви, а в 7 км дальше новый курорт Шови. Отсюда начинается Имеретия. Высокогорная здравница **Шови,** расположенная в зеленой долине Риона, среди прекрасного соснового и пих-

тового леса. Отличные климатические условия, наличие целебных минеральных источников, возможность совершать отсюда ряд интересных экскурсий — делают это место одним из лучших курортов Кавказа. От Шови до Они — 29 км. На пути курорт Уцеры на берегу реки Риона, богатый углекисло-железистый источник. Они — небольшой торговый городок Рачинского уезда ССР Грузии.

§ 11. Кутаис на р. Рионе самый крупный город (45 754 ж) западной Грузии, является ее экономическим и административным центром. Население — грузины — 95%; евреи, русские, греки и пр. В городе суконная фабрика, баритовая мельница, табачная фабрика, лесопильный и известковый заводы, шелководственная станция и большой шелкомотальный завод. В 6 км от города идет постройка гидроэлектрической станции на р. Рион — «Рионгэс» на 42 т. квт. В Кутаисе много учебных заведений, и из них есть хорошо оборудованные, как например. С-х. техникум, имеющий большой культурной опытный сад. Есть Музыкальный техникум. Кутаисский музей богат ценными историческими экспонатами.

Легенда считает Кутаис древней столицей Колхиды. По грузинским летописям Кутаис был основан в VIII в. нашей эры. Его разрушали турки, дважды громили его монголы, в XIV в. он был сожжен Тамерланом, но благодаря своему благоприятному географическому положению Кутаис снова возрождался. В середине XVIII в. турки захватили Кутаис, но были изгнаны оттуда в 1770 г. русскими войсками, пришедшими на помощь имеретинскому царю Соломону I. В 1804 г. Кутаис был присоединен к России.

Гелатский монастырь в 8 км от Кутаиса живописно расположен на горе. Церковь известна превосходной мозаикой и фресками.

Из Кутаиса кроме интересной экскурсии в Тквибульские каменноугольные копи можно проехать в Чиатурские марганцевые копи. Путь — от Кутаиса по ж. д. до ст. Шарапан (39 км) и оттуда по узкоколейке (41 км) до Чиатур.

МАРШРУТ 3. ВОЕННО-СУХУМСКАЯ ДОРОГА.

§ 12. Из всех разработанных перевальных дорог через главный хребет — Военно-Сухумская дорога — 280 км — является наиболее живописной, но зато и более трудной для перехода, так как на большом отрезке пути она в настоящее время доступна только для пешеходов и вьючной лошади. Дорога начинается от Баталпашинска, проходит по Карачаевской автономной области и Абхазской АССР и выводит к Черному морю (Сухум). Возможен выход на Военно-Сухумскую дорогу из Кисловодска (см. ниже).

Ст. Баталпашинская (19 246 ж.) расположена на правом берегу Кубани, сравнительно благоустроена.

От Баталпашинска до Теберды 110 км (автом.). Путь проходит долиной Кубани, река направо в стороне; кругом бахчи, кукуруза, подсолнух; вдали виден Эльбрус. На 32 км, на левом берегу Кубани, стан. Красногорская с массой зелени. Мост через Кубань. После Красногорской путь идет в пределах Карачаевской автономной области. За Георгиево-Осетинским почти одновременно впадают в Кубань: правый приток Мара (по Маринскому ущелью дорога на Кисловодск), левый — р. Теберда (по ее ущелью Сухумская дорога). Здесь же мост через Теберду и дорога подходит к новым каменным

однотипным двухэтажным строениям у подножия суровых скал — это город Микоян-Шахар (2 т. ж.) — с 1927 г. центр Карачаевской автономной области. Первые постройки в 1926 г., столовая, почта, телеграф, телефон с Тебердой и Баталпашинской.

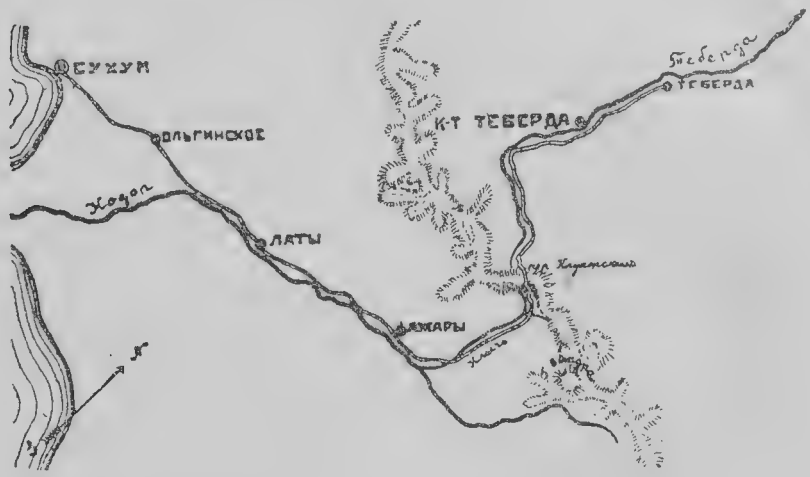

Ущелье Теберды резко отличается от долины Кубани. Дорога идет у самой р. Теберды, по сторонам горы, покрытые, главным образом, лиственным лесом на правом берегу и скалистые на левом. Средняя высота ущелья Теберды 1 500 м. В 18 км от Микоян-Шахара аул Сентинский или Нижне-Тебердинский аул. Над аулом, на склоне высокой горы левого берега, бывш. монастырь, в нем детдом, амбулатория и пр. За Сентами дорога идет по левому берегу Теберды; горы покрыты растительностью: бук, дуб, карагач, вишня, алыча, яблоня. На 9 км показывается гора Хотипара, у подножия которой курорт Теберда. До курорта около 11 км. Ущелье становится шире, впереди видна покрытая снегом гора Домбай-Ульген. Справа горы покрыты хвойным и лиственным лесом. Самый курорт скрыт в зелени: березы и сосны.

§ 13. Теберда (1 491 м) — летний климатический курорт. Климат высоко-горный, большое количество солнечных дней. Строения лежат на обеих сторонах реки Теберды. Правая, Карачаевская — главная; в ней сосредоточены: кооперативы, столовая аптека, амбулатория, санатория, дома отдыха. На левом берегу в 1 км от моста через Теберду — почта, контора Автопромторга; школа (экскурсбаза), санаторий Цекубу, пансионаты, Дом туриста Цекубу.

В Теберде следует сговариваться с проводниками и нанимать лошадей для перехода в Сухум.

Экскурсии: 1) однодневная — к Бадукским озерам, дающим начало р. Бадуку. От моста через Теберду дорога вверх по левому берегу идет то лиственным, то хвойным лесом, км 14. Дальше, не доходя р. Хаджибея, (оставить лошадей), идет направо по левому берегу Хаджибея, и у впадения в него Бадука, переходит на правый;

дальше, после одного часа под'ема, выходит к трем живописным озерам, на расстоянии 1 км одно от другого. 2) На вершину Малой Хотипары, под'ем по долине Мухи и Азгека. 3) Двухдневная — на перевал Эпчик Тебердинский. Выход часа в 3 дня. Дорога по правому берегу Теберды вниз до Джемагатского ущелья, здесь остатки бывшего аула, по ущелью. Дальше вдоль реки Эпчик-Су, под'ем, затем каменистой лощиной, однообразными холмами до Карачаевского коша; ночевка. До перевала 3 км; в конце крутой под'ем. Утром к восходу солнца на перевал. Панорама Главного хребта и Эльбрус. Внизу аул Даут.

§ 14. Путь через Клухорский перевал. Через мост, в середине курорта Теберды, дорога опять переходит на правый берег, идет мимо живописного озера Кара-Кел и лесопильного завода. Впереди видны вершины: Ульген, Белалакая. На 7 км дорога переходит р. Шумку. Дальше лесом, через несколько километров коши (места летней стоянки пастухов), река Улла-Муруджу. Затем дорога идет густым пихтовым лесом, достигающим иногда 60 м высоты, возрастом 150—250 лет. На 23 км от Теберды начало реки Теберды, образуемой Гуначхиром и Аманаузом (около Гуначхирского моста). Здесь дорога резко поворачивает влево и идет лесом по правому берегу р. Гуначхира, Гуначхирским ущельем, поднимаясь зигзагами. Ущелье одно из наиболее живописных мест пути. У подножья Бу-Ульгена залежи графита. Дальше опять строевым лесом до выхода на высоколежащую широкую поляну, где слияние р. Сев. Клухора и р. Бу-Ульгена образует реку Гуначхир. В глубине озеро Туманлы-Кел, форельное, а за ним мрачная остроконечная вершина Чотча и справа скалистые горы. Дорога проходит с левой стороны долины по косогору, но пешеходы идут большей частью серединой долины к расположенным около озера кошам. Колесная дорога только до озера. Дальше до Аджар вьючная тропа. За озером под'ем двумя зигзагами к месту ночлега, где летом стоят палатки для экскурсантов (1 950 м). За палаткой под'ем к перевалу по каменистой, почти безлесной горе 12 зигзагами. Инженерная тропа, длиной в 15 км, разработана в 90-х годах XIX в. Есть и прямая тропа — 5—6 км. Дорога подходит к Клухорскому озеру, огибает его с севера, но на этом месте испорчена обвалами и озеро обходят с правой стороны, в месте начала реки Клухор, падающей дальше водопадом. От озера, сначала по камням, потом по фирновому полю, до высшей точки перевала (2 816 м). Путь за перевалом сначала по снегу, дальше по камням. Дальше опять по Инженерной тропе вдоль южного Клухора, впадающего в Клыч, и по Клычскому ущелью; ниже снеговой линии расположены летние коши; растительность альпийская, попадается синий подснежник, генциана, низкорослый колокольчик. Переход через Клыч обычно по снежному мосту. За Клычем палатка для экскурсантов. После Клыча узкая тропа лесом: пихта, дуб, смородина и др. Местами рододендрон с белыми, лиловыми и желтыми цветами. Дальше попадаются самые разнообразные породы: ольха, береза, лавровишня и проч. Тропа поднимается, идет по горе густыми кустарниками. В ущелье масса водопадов. Дальше спускается зигзагами к мосту через Клыч; у моста остатки каменной казармы. В 5 км отсюда Гвандры — селение сванов, через 3 км Гинцвиш. Через 8 км Ажары. Здесь колесная дорога до Лат. На 6 км после Ажар мост через р. Чхалту. Окружающие высоты 1 500 — 1 600 м, дальше Капчарские Хутора, за ними сел. Латы. Вскоре на правом берегу Кодора отвесная скала Багатская. Дорога на

протяжении 2 км идет узкой полосой над Кодором, скалы с обеих сторон, река суживается. В наиболее узком месте висячий Багатский мост. Дальше спуск к р. Амткелу, впадающей в Кодор, от нее под'ем к сел. Цебельда; здесь остатки Цебельдинского укрепления. Дорога, поднявшись, идет по холмистым местам. Растительность: орех, липа, плантации табака, кукурузы, овса. Дальше сел. Краснинское и Ольгинское (370 м). Растительность необычно богата: каштаны, вязы, граб, инжир, дуб, липа, орех, крупный папортник. Не доезжая 15 км до Сухума р. Маджара, и последние км 7 дорога идет берегом моря и подходит к Сухуму (см. § 24).

МАРШРУТ 4. КАВКАЗСКИЕ МИНЕРАЛЬНЫЕ ВОДЫ.

§ 15. Характер местности — степной, с возвышающимися в отдельных местах вершинами. Район известен минеральными источниками высокого лечебного качества. Количество приезжих на все группы свыше 30 тыс.

Курорты благоустроены, электрифицированы, энергия дается с гидро-электрической станции вблизи Ессентуков. Строится на р. Баксане новая мощная гидростанция: в первую очередь она даст 25 т. квт, будет доведена до 80 т. квт. Ведутся усиленные работы по улучшению водоснабжения. Жилищный вопрос в момент наибольшего с'езда больных обостряется. В районе успешно идет интенсификация с.-х. и он является базой пищевых продуктов для курортов. Свыше 60% хозяйств коллективизировано.

Под'езжая по Сев.-Кавказской ж. д. к ст. Минеральные Воды в ясную погоду из окна вагона видишь горную цепь Кавказа, а на переднем плане горы Пятигорья: Верблюд, Змеиную, Развалку, являющиеся по своему геологическому строению лакколитами, как Бештау и Железная.

Минеральные Воды — город, ж.-д. станция Кавказской магистрали (17 576 ж.). В 6 км стекольный завод, снабжающий исключительно курорты.

Ст. Минеральные Воды соединяется с группами ж. д. У ст. Бештау пересадка и по ветке 7 км под'ем к горе Железной, на склоне которой **Железноводск** (около 400 м) (2 053 ж.). Климатический курорт; климат умеренно жаркий. Прекрасный парк, продолжение соснового леса на горе Железной; в парке железистые источники, главным образом горячие; из них главные: Смирновский 45°С. и Славянский, ванны, Пушкинская галлерея, библиоетка-читальня. В городе много лечебных заведений: санаторий, грязелечебница, отделение поликлиники.

Пятигорск (520 м) 40 723 ж. в сезон, Экскурсбаза. Расположен у подножья Машука на р. Подкумок. Климат горно-степной. Основан под именем станицы Горячеводской в 1812 г. Наиболее благоустроенный город Кавказских Минеральных Вод; мощеные улицы, электрическое освещение, трамвай, телефонная связь с другими курортами. В Пятигорске сосредоточены главные бальнеологические учреждения Кавказских Минеральных Вод. 63% площади города отведено под курортные нужды: санатории, дома отдыха. Ванные здания; из них главные — Ново-Сабанеевские и Лермонтовские. Источники питьевые: холодные и теплые; главные — Воронцовский и Михайловский. Все источники серно-соляно-щелочные; место выхода: у подножья Машука, в провале и у горы Горячей. Есть грязелечебница, грязи из Тамбукановского озера в 14 км от Пятигорска.

В 15 км от Пятигорска (дорога степью) расположен курорт Ессентуки (604 м). Климат мягкий. Основание Ессентуков 1826 г.: казачья станица. Ессентуки известны соляно-щелочными и серно-щелочными источниками. Город делится на курортную часть и казачью станицу. Наибольшая часть площади города 91% занята курортными учреждениями. В центре Старый парк (театр, библиотека), ванные здания, источники, отделение поликлиники и бальнеологического института; санаторий, ин-т механотерапии, грязелечебница, дома отдыха.

От Ессентуков безлесными холмами, постепенно поднимаясь, поезд проходит до Кисловодска.

Кисловодск (800 м над у. м.) 22 546 ж., а в сезон до 35 000 ж. Климат горный; город защищен от ветров. Расположен у подножья горы Крестовой на реке Ольховке; бальнеологический и климатический курорт, летний и зимний. Имеет углекислый источник — Нарзан. Курорт образуется в 1823 г., в это время разбиты парки. В настоящее время с 1925 г. посредством буровой скважины выведен второй источник Нарзана—доломитный с малой примесью пресной воды. В городе много санаторий, поликлиники, пансионаты, дома отдыха и курзал.

Экскурсии: 1) на Большое седло — гора Мелового хребта, виднеющегося к востоку от Кисловодска (6 ч.). Путь через Старый и Новый парк, мимо красных и синих камней до «Храма Воздуха» — беседка с видом на Кисловодск и в сторону Эльбруса. Дальше постепенный под'ем лугами альпийской растительности на вершину Большого седла. Оттуда вид к югу — на оба конуса Эльбруса и вершины Главного хребта. 2) На Бермамыт (2 530 м), вершину Скалистого хребта, 35 км от Кисловодска — 2 дня. Дорога идет к западу от Кисловодска Березовой балкой, затем вдоль ущелья Эшкакон, мимо дикой глухой Гришкиной балки, недалеко от Бермамыта. На Бермамыте ночевка. 3) В Теберду — 130 км. Стоимость поездки от Кисловодска до Теберды линейкой на 4 чел. 35—40 р.

МАРШРУТ 5. ПО КАБАРДИНО-БАЛКАРСКОЙ АВТ. ОБЛАСТИ.

§ 16. Нальчик (Наль — подкова, цук — маленький) — единственный город в Кабардино-Балкарской области (12 909 ж.). Экскурсбаза. Авто. 1) Нальчик — Пятигорск (90 км — 6 р. 50 к.); 2) Нальчик — Санаторий Адыл-Су, у подножья Эльбруса (150 км — 11—12 р.).

Культурные учреждения: Ленинский учебный городок. Учащихся около 1 000 чел. — представителей различных национальностей Северного Кавказа. Клуб — при нем ряд мастерских. Библиотека.

Маршрут: от вокзала в центр города. В центре сквер Свободы, дальше Интернациональный парк, в нем ванное здание с бассейнами для купанья. Гидроэлектростанция и питомники; за парком — хутор Долинское — курортная часть Нальчика. За Долинском тянутся курортные районы «Сады» и «Затишье». Интересен базар.

Нальчик — начальный пункт экскурсий к наиболее высоким вершинам Кавказа и в Сванетию. По ущельям Баксана дорога проведена до поселка Терскола (160 км), по Чегему до сел. Верхний Чегем (Эль-Тюбе) (69 км от Нальчика), по Череку Балакарскому до сел. Куюм.

Из Нальчика на подступы и на вершину Эльбруса. От Нальчика по вновь выстроенной автомобильной дороге до сел. Аделсу — экскурсбаза. Автом. сообщение. На линейках 2 дня.

Из Аделсу пешком через Терскол (Кочкаровский поселок) по вьючной тропе 4 км до Азауской будки, откуда начинается под'ем на **«Кругозор Эльбруса»** (3 200 м) — площадку, с которой открывается вид на весь главный хребет от Эльбруса до Каштан-Тау. С «Кругозора» по обнажениям лавовых скал на высоту 4 200 м в пункт получивший название «приюта 11-ти»; в этом пункте ночевали 11 альпинистов Кавказского горного о-ва, пытавшихся в 1909 г. войти на вершину Эльбруса. Хижина для ночлега. Отсюда до высшей точки Эльбруса (5 633 м над у. м.) ходьбы 10—12 ч.

Из Нальчика экскурсии по ущельям рр. Чегема и Черека.

Идущим или едущим в ущелье Черека можно рекомендовать проехать туда через Голубые озера. От Нальчика до первого Голубого озера (выс. 870 м) — 40 км; около озера можно найти ночлег в доме лесничества. Выше озера в расстоянии 2 км на восток есть еще 2 озера. За Голубым озером на юг, на расстоянии 2—3 км начинается живописное ущелье р. Черека.

МАРШРУТ 6. В СВАНЕТИЮ.

§ 17. Сванетия — небольшая горная страна, разделяющаяся снеговым хребтом (Сванетскими альпами) на нижнюю и верхнюю Сванетию. Особый интерес для горного туриста представляет Верхняя или Вольная Сванетия, расположенная в тесном ущелье верховьев реки Ингура, впадающей в Черное море.

Одним из лучших маршрутов в Сванетию является из Нальчика по Баксану через Бечойский перевал. От Нальчика до Адыл-Су линейкой или автомобилем. Здесь нанять проводников и вьючных животных.

От ветеринарной будки Адыл-Су до ветеринарной будки Юсенги, где имеется поворот на перевал по ущелью речки Юсенги, 45 минут ходу. Под'ем по великолепному хвойному лесу и затем выход на альпийские луга, откуда открывается вид на Эльбрус и окружающие горы. В трех часах пути от будки Юсенги — кош. Ночевка. Под'ем на перевал сначала по морене, затем леднику и фирну трудноват и занимает часа четыре. С перевала открывается одна из красивейших панорам Кавказа. Спуск с перевала труден и местами опасен, но очень красив. Часа через четыре после перевала урочище Твиши, ночевка. Отсюда тропа спускается хорошим лесом в Бечойскую поляну, где расположены первые сванские селения. В с. Ушхванари отдых и ночевка. Из Ушхванари в Местию, административный центр Вольной Сванетии (экскурсбаза), через Бальский перевал чудесная тропа, вьющаяся среди густых лесов и зарослей азалий с постоянно меняющейся панорамой снеговых вершин и темных пропастей (5—6 часов). Из Местии прогулка на гору Шак-Зигар, названную туристами Местийским кругозором, откуда открывается один из редких видов на снега Сванетии.

Из Местии тропа через перевал Угур, служащий водоразделом Мульхры и Ингура по зеленой, приветливой долине Ингура, мимо красивейшего селения Богреши до сел. Лалхори, где школа и врачебный пункт (30—35 м). Кругом великолепные леса, среди которых на скале стоит древний храм «св. Кирика». Миновав с. Ипцари, подняться к Латпарскому перевалу и заночевать на палаточной базе. С Латпарского перевала открывается вид на главный

хребет на протяжении от Казбека и до Эльбруса, а под ногами в глубине темных ущелий растилается вся Сванетия с ее зелеными лугами, пашнями и щетиной древних башен. Латпарский перевал (2 900 м) не труден и спуск с него ведет в долину речки Цхенис-Цхали, по которой лежит вся Нижняя Сванетия. Прогулка по цветущим садам и виноградникам долины Цхенис-Цхали привлекательна. Дорога приводит в с. Цагери; линейкой до Кутаиса.

МАРШРУТ 7. ПО ЧЕРНОМОРСКОМУ ПОБЕРЕЖЬЮ.

Маршрут дает знакомство с Черноморским побережьем и с живописной Краснополянской дорогой, ведущей в горы.

От Армавира, крупного торгового города (74 тыс. ж.) на С.-К. ж. д. магистрали, идет в Туапсе ветка — 276 км. На пути сменяются два ландшафта: степь с обработанными полями и богатыми большими станицами (Курганная, Белореченская и др.) и покрытые лесом холмы главного хребта. Здесь на пути 6 тоннелей.

§ 18. Туапсе (12 022 ж.). Экскурсбаза. Гостин. Портовый город с большим будущим, нефтепровод из Грозного. Нефтеперегонные заводы.

Сам город пылен, морские пляжи (2) за портом. С Церковной горы у сквера — вид на весь город, порт и море. В 2 км от Туапсе с мыса Кадош чудесная панорама морского берега на далекое расстояние.

Из Туапсе до Сочи по ж. д. 85 км (3½ ч. езды) — ж. д. идет все время по самому берегу моря; с правой стороны море, а с левой все время открываются зеленые долины с небольшими горными речками. Параллельно ж. д. идет то ближе, то дальше от моря шоссе, очень живописное.

В окрестностях Туапсе по ж. д. по направлению к Сочи расположен ряд домов отдыха и экскурсбаза (Магри, Аше).

85 км — **Сочи** (10 434 ж.) — один из лучших курортов на побережье. Гостиница «Кавказская Ривьера» на самом берегу моря с прекрасным парком, террасами спускающимися к пляжу. В городе большое количество санаторий, домов отдыха; Хлудовский и Верещагинский парк и Ботанический парк Худякова, где собраны коллекции пальм, кактусов и других субтропических растений, дадут представление о богатстве флоры побережья (опытн. сельскохоз. станция).

В 12 км от Сочи один из самых богатых в Европе сернистых источников — **Мацеста;** автобусы каждые 20 мин. от «Ривьеры» (75 к.). Самый источник и место курорта расположены в очень живописном ущелье: небольшие склоны гор покрыты лесом из бука, дуба, граба.

§ 19. Из Сочи по Краснополянскому **шоссе в Красную Поляну** (пути: по ж. д. до Адлера 1 ч. 20 м. и оттуда на линейках или пешком; на автомоб. от Сочи до Кр. Поляны — 5½ час., ц. 8 р.).

Путь от Сочи в Красную Поляну идет через дачное место — Хосту по ж. д. до ст. Адлер; несколько в стороне небольшой городок, расположенный на берегу моря — Адлер (2 167 ж.). За Адлером около моста через быструю и живописную реку Мзымту дер. Первинка и Моловка (не переходя мост). Дорога идет буковым и самшитовыми (на 10 км от моста) лесами. После дер. Голицинка, дорога входит в узкое ущелье Ахтцу. Дорога местами прямо высечена в скалах. Скалы возвышаются над головой, внизу бурно несется

Мзымта, а впереди с каждого поворота дороги открываются один вид пленительнее другого; местами тоннели. На 80 км от Сочи дорога входит в Красную Поляну — греческое и эстонское сел.; экскурсбаза; Красная Поляна (1 200 ж.) расположена в глубокой долине, замкнутой горами, покрытыми прекрасными каштановыми, буковыми и пихтовыми лесами. В долине много фруктовых садов (чернослив) и грецкого ореха.

Экскурсии: а) на вершину горы Ачишко (2 316 м) — около 20 км в оба конца; б) 1—2-дневная на пятиглавую Аибгу (2 375 м). На пути прекрасный пихтовый лес; в) 3-дневная (25 км в один конец) на перевал Псеашко к леднику Уруштен; г) на горное озеро Кардывач, (45 км) (4 дня); единственное альпийское озеро на Черноморском побережье (1 892 м); из Кардывача берет начало р. Мзымта.

§ 20. Из Красной Поляны линейкой, автоб. или пешком в Гагры. Не доезжая 23 км до Гагр — граница Абхазии.

Гагры. Экскурсбаза — между новыми и старыми Гаграми (авто).

В районе Гагр горы подошли почти к самому морю, оставив местами прибрежную полосу в ½ км. Эта прибрежная полоса занята парком с тропическими растениями. Гагры — один из лучших и благоустроенных курортов Абхазии.

Из Гагр почти ежедневно устраиваются экскурсии (пешком и на авт.) в окрестности. Из Гагр авт. в Сухум (110 км, 6 час., 8 р.) с короткими остановками в Гудаутах и Новом Афоне.

Дорога в Сухум отходит от моря и вновь приходит к берегу моря только у Гудаут. На 22 км мост через р. Бзыбь у дер. Колдыхвари; на р. Бзыби, впадающей в море, около Пицунды, строится гидростанция Бзыбьстрой. На середине дороги между Гудаутом и Гаграми издали виден Пицундский мыс, на котором стоит маяк высотой в 21 м. В районе Пицунды в VI веке до нашей эры была основана греческая колония Питиус.

На 89 км от Гагр расположено Псыртцхинское хозяйство, б. Ново-Афонский монастырь, превращенный в совхоз и место отдыха громадного количества трудящихся. Совершенно исключительное по красоте расположение б. м-ря, прекрасный климат, близость моря при наличии хорошего пляжа — выдвигает Псырт-Цхо как отличное место отдыха.

Сухум (Су-Хум-Кале в переводе значит: вода, песок, крепость) — центр Абхазской АССР, входящей в состав Грузинской ССР, портовый город, на берегу Черного моря (20 032 ж.). Гостиницы. Экскурсбаза в Синопе (3 км от Сухума). Город стоит на месте древне-греческого поселения. Множество памятников архитектуры различных эпох; ближайшие: а) крепость XV—XVI в. со следами турецкой, византийской и римской культур; б) при устье р. Беслеты, на холме, замок Баграта; в) в 5—6 км от Сухума в ущелье р. Беслеты венецианский мост; г) в 19—20 км от Сухума среди прекрасной растительности на возвышенном месте расположен Драндский м-рь VI в.

Сухум, благодаря своему исключительному климату — средняя годовая температура +15°С, количество солнечных дней 217 — считается лучшей климатической станцией для слабогрудых. Зимние санатории, дома отдыха. Интересны: акклиматизационный ботанический сад на б. Колюбакинской ул. с лиственными и хвойными породами и б. великокняжеский сад Синоп (3 км от Сухума) с питомниками. Единственный в Союзе обезьяний питомник.

Из Сухума пароходом в Батум (½ суток). С моря видно побережье и цепь гор.

§ 21. Батум — главный город АССР Аджарии (45 440 ж.). Экскурсбаза. Гостиницы. Республиканский краеведческий музей — в бывш. военном соборе.

Батум или Бата — древнее укрепленное место — известно было в глубокой древности. С развитием нефтяной промышленности в Баку в 80-х гг. XIX в. Батум становится портом, через который идет экспорт нефти, особенно усилившийся с постройкой нефтепровода Баку — Батум.

Глубокая гавань порта (самая глубокая после Севастополя), 11 причалов для океанских пароходов, нефтяная гавань, позволяющая одновременно наливать 5 судов, под'емные краны, сухой эллинг для поднятия судов, хорошо оборудованные крытые склады делают Батум одним из лучших портов на Черном море.

Гордость Батума бульвар с широкими аллеями (30 м)идет вдоль морского берега (около 1 км длины) и обсажен пальмами, магнолиями, кипарисами и др. декоративными деревьями.

Из окрестностей Батума необходимо осмотреть Чакву, Ботанический сад и Зеленый мыс по ж д. (13 км) или автобусом.

Чаквинское народное имение в 3 км от станции. На пути к чайным плантациям и фабрике — декоративный сад Чаква, криптомерии, рододендроны, громадные эвкалипты, бананы, мандарины, люфа, чай и пр.).

Ботанический сад основан в 1912 г. проф. Красновым; занимает площадь в 71 га. В саду все растения влажных субтропических стран. Из Ботаниечского сада направиться на Зеленый мыс, хороший пляж. Станция сейчас же за тоннелем.

МАРШРУТ 8. ПО ЧЕЧНЕ И ДАГЕСТАНУ.

§ 22. Грозный — центр Чеченской автономной области (70 896 ж.) на р. Сунже, притоке Терека. Город расположен в 1 км от вокзала в низине и окружен холмами высотою 200—300 м; здесь старые и новые нефтяные промыслы Грознефти. Все в городе живет нефтью и для нефти. Старые промыслы соединены с городом ж. д., а с новыми промыслами сообщение поддерживается автобусами. По добыче нефти Грозный занимает второе место в СССР (после Баку). На новых промыслах — все последние достижения техники; парафиновый завод. С 1928 г. нефтепровод в Туапсе. Грозненская нефть дает лучшие в мире бензины.

В 1848 г. на месте нынешнего города была построена крепость Грозный, сыгравшая немалую роль в деле покорения Кавказа.

Экскурсия на курорт им. Ленина (Горячеводск) в 13 км; горячие углекисло-серно-щелочные источники (самые горячие в Европе).

Из Грозного на авто 4 часа езды до б. укрепления Шатой (50 км). Дорога идет через укрепление Воздвиженское, 28 км, расположенное на возвышенном левом берегу Аргуна. Укрепление очень пострадало во время гражданской войны; в 9 км от Воздвиженского находятся Аргунские ворота. При под'езде к Шатою на другой стороне реки Аргуна видна старинная типичная сторожевая башня, сложенная из дикого камня. От военного укрепления Шатой остались частично крепостные стены. Санаторий на 40 человек.

Из Шатоя пешком или верхом по шоссе, а потом по горным тропам через селение Беной, Келой (8—10 ч.) сперва по полям, засеянным кукурузой, по лугам с хорошей травой и с прекрасными пастбищами, а потом по горному хребту, покрытому лесом в с. Чубакинерой.

Далее спуск к реке, и после аула Макажой, аул Кезеной с большими башнями. Аул Кезеной, как и все дальнейшие аулы, представляет собой ряд домов, где крыша одного дома служит двором другого. Сам дом состоит из двух этажей: в нижнем помещается скот, а над ним одна-две комнаты жилого дома.

От Кезеноя тропа к аулу Хой; за 1—1½ км до Хоя ответвляется тропа к оз. Кезеной-Ам (форельное) — одному из самых больших и красивых горных озер (1 985 м).

§ 23. Через час пути от аула Хоя с вершины горы открывается исключительный по своей красоте вид на весь Дагестан. С перевала крутой спуск через аул Тандо в Ботлих (Дагестанская АССР).

Ботлих утопает в зелени фруктовых садов. Центр производства бурок. Новое строительство.

Из Ботлиха спуск садами к берегу р. Андийского Койсу, где укрепление Преображенское. Мост с бойницами. Дальше дорога выходит на шоссе через аул Тлох и, перевалив через Богосский хребет, приводит в Хунзах (72 км).

Хунзах — бывшая резиденция аварских ханов — расположен на высоте 1 685 м. Шоссейная дорога идет из Хунзаха в Карадах, выходит в Кара-Койсу и, перейдя реку по Салтинскому мосту, идет по правому берегу до подножья Гуниба, откуда начинается крутой под'ем к укреплению Гуниб 1 100 м высоты.

С плато, на котором расположен Гуниб, открываются изумительные виды на цепь гор, далеко лежащие и прилепившиеся к скалам аулы, на кажущиеся лентами реки, и над всем этим вдали, в летнюю погоду, видны снежные вершины. От сел. Гуниб в 3 км Верхний Гуниб. Здесь в 1859 г. произошла сдача Шамиля — вождя многолетних войн — русским войскам. В Верхнем Гунибе, в березовой роще сохранился камень, на котором сидел главнокомандующий русскими войсками, принимая пленного Шамиля.

Из Гуниба до Буйнакса — 120 км через Куппинский перевал (1 466 м) в Ходжал Махинское, славящееся своими фруктовыми садами промышленного значения.

Путь от Ходжал-Махинского до Буйнакса богат еще и сейчас воспоминаниями о годах гражданской войны. В сел. Нижний Дженгутай был предательски убит главный вождь дагестанской бедноты т. Махач-Дахадаев (в честь его назван г. Махач-Кала).

Г. Буйнакс (б. Темир-Хан-Шура) — 10 923 ж. назван в честь расстрелянного в 1919 г. т. Уллубия Буйнакского — одного из первых большевиков среди горцев Дагестана, организатора красных партизанских отрядов, арестованного контр-разведкой горского правительства во время заседания подпольного Военного Совета, подготовившего план захвата большевиками Темир-Хан-Шуры. В Буйнаксе — крупный консервный завод.

Из Буйнакса по ж. д. 56 км до Махач-Калы.

§ 24. Махач-Кала — (бывш. Петровск) на берегу Каспийского моря — столица **Дагестанской АССР** (32 000 ж.). Порт. Рыбные промыслы.

Город Махач-Кала заложен в 1722 г. во время похода Петра I в Персию на месте бывшего лагеря. Развитие получил в 40-х годах XIX в. (крепость). В 1869 г. окончена была постройка пристани.

В 18 км от Махач-Калы расположены сернистые Талгинские источники, не уступающие по своим целебным свойствам многим заграничным и нашим мацестинским. В курорте большое строительство.

МАРШРУТ 9. ПО АРМЕНИИ.

§ 25. Из Тифлиса к востоку по ж. д. до ст. Акстафа, (95 км) Ж. д. проходит Караязкой степью, которая местами изрезана искусственными оросительными каналами. Из Акстафы авт. в Делижан (73 км) — дачное место, расположенное на холмах (1 380 м) с прекрасным сосновым лесом; климатическая станция (санаторий); хорошая гостиница (при ней общежитие, с платой за койку 1 р. 50 к.). Столовые на базаре.

Из Делижан к оз. Гокча (Севанг) — (авт. 2 — 2½ часа ц. 3 р. 85 к.) по шоссе, дорога круто поднимается вверх к Семеновскому перевалу (молоканское селение) на высоте 2 172 м. С перевала открывается вид на большое и красивое озеро — Гокча (Севанг). Дорога круто спускается, идет все время по берегу озера и мимо армянского селения Чебухлы приводит в молоканское сел. Еленовку, на самом берегу озера. В Еленовке ряд научных учреждений; биологическая и ихтиологическая станция. Экскурсбаза. От Еленовки по берегу озера (в обратном направлении) 6 км до небольшого м-ря IX в. Севанг, расположенного на острове того же названия (Черный монастырь). На острове дом отдыха.

Озеро **Гокча** (по тюркски голубая вода; 70 км дл. и до 35 км шир.) на высоте 1 926 м, единственное в мире озеро столь большого размера, лежащее на такой высоте. Со всех сторон оно окружено горами; гряда потухших вулканов, проходящих по ю.-з. берегу озера, и обилие встречающихся вулканических горных пород свидетельствуют о вулканическом происхождении озера. Спокойное обычно по утрам озеро почти всегда к 2-3 часам дня становится бурным и опасным для плавания. Сообщение по озеру поддерживается двумя пароходами — баркасами, от Еленовки до Загалу и Мартуни (Н. Каранлух) на южной оконечности озера 5-6 час. 1 р. 50 к. — 2 р.

На пути остановка в Нарадузе, порте нового Баязета, выстроенном совсем недавно; консервный завод и холодильники. В Гокче в изобилии ловится форель (транспортируется даже за границу). В последние годы там искусственно развели сигов.

Из Нарадуза пешком в Н.-Баязет — небольшой уездный город Н.-Баязетского уезда и оттуда на авт. (110 км) через Еленовку в Эривань (6 часов, ц. 6-7 р.).

Эривань (64 613 ж.) — главный город **Армянской ССР** на р. Занге, вытекающей из оз. Гокчи. Гостин., экскурсбаза.

Эривань известна с VII в.; к России перешла в 1827 г. В городе остатки крепости, выстроенной турками в XVI в. Город расположен в котловине, окруженной горами; вдали виднеется Алагез и Арарат. Вид на город — с вышки Советской гостин. на ул. Абовяна. Интересна старая часть города с большими базарами, ремесленными рядами и типичными караван-сараями. Новая гидро-электрическая станция на Занге, консервный и коньячный заводы, ковровые мастерские. Гос. армянский музей, Музей революции и дома культуры.

Из Эривани интересны поездки во вновь строящиеся города для беженцев, возвращающихся из турецкой Армении; районы эти

искусственно орошаются, и на них разводятся новые высокие культуры (хлопок, виноград).

Экскурсия в Эчмиадзин — 20 км — автомобиль из Эривани каждый час, ц. 1 р. Эчмиадзин (Вагаршапад) богат памятниками церковной архитектуры IV и позднейших веков. Место пребывания каталикоса всех армян. Исключительная ризница, библиотека и музей предметов быта.

Из Эривани по ж. д. в Тифлис (374 км). На пути можно остановиться (занимает целый день) в Ленинакане. Ленинакан — (б. Александрополь) (38 433 ж.) на левом берегу р. Арпачай (1 540 м). Центр развивающейся текстильной промышленности. Город очень пострадал от землетрясения в 1926 г. и вновь отстраивается. Много построек из розового туфа, добываемого у подножия Алагеза. Интересен канал для орошения со строящейся гидростанцией.

МАРШРУТ 10. БОРЖОМ — АБАСТУМАН — АДЖАРИЯ — БАТУМ.

§ 26. Боржом — (794 м над уровнем моря) — прекрасный благоустроенный бальнеологический курорт с углекисло-щелочными источниками, в 35 км по ж.-д. ветке от ст. Хашури. Парк в глубоком ущелье р. Боржомки. Склоны ущелья покрыты густым лесом. Из Боржома подъем (880 м) 39 км по узкоколейке (открытые вагоны) до горно-климатического курорта **Бакуриани.** Виды исключительной красоты.

В 15 км от Б. на высоте 1 027 м курорт Цагвери, богатый углекислыми железистыми источниками. В сосновом лесу расположились дома отдыха для рабочих на 500 чел. и пансионат на 1000 чел.

За Цагвери — Цеми, где расположен пионер-лагерь для детей с туб. интоксикацией.

Патара-Цеми — детский санаторий для туб. детей. Либани — санаторий для туб. железнодорожников, выстроенный в 1926 г. по последнему слову техники. На 29 км от Б.-Сакагави, через кот. идет шоссейная дорога 12 км сосновым лесом к курорту Цихис-Джвари на высоте 2 423 м. Красивая местность, горный лесной воздух. Дебет минеральной воды ок. 25 000 ведер, вблизи имеются минеральные грязи. Пользуются ими местные жители, страдающие ревматизмом, подагрой и женскими болезнями. Высота, частые дожди, холодные ночи — мешают разрастаться этому курорту.

Бакурьяни, в 16 км от Цихис-Джвари, в будущем великолепная горноклиматическая станция. Чудный воздух, насыщенный озоном и сосной. Редчайший сосновый и буковый лес, экспортируемый нами за границу, альпийские луга, единственный в своем роде ботанический сад: собрана вся под'альпийская флора Кавказа. Население смешанное: грузины, армяне, греки, русские. Занимаются скотоводством и разработкой леса.

Из Бакуриани (сперва по Ахалкалакскому шоссе через перевал на Дикианском хребте, а потом по тропе 20 км) — на вершину Цхра-Цхаро (девять родников) — выс. 2 710 м. С вершины вид на главную часть Кавказского хребта.

Боржом-Ахалцих — 52 км, в авто 5 р. Лиственные леса по склонам гор сменяются хвойными. По берегам Куры руины старинных крепостей, древних замков и церквей. Ахалцих расположился у подножия горы Кара-Пуар. Рекою Посхов-Чай Ахалцих делится на старый город с возвышающейся над ним крепостью на левом берегу и новый город — на правом берегу, основанный в 30-х годах

XIX в. армянами эмигрантами из Турции. Население — грузины, в значительной степени сохранившие черты турецкого быта, армяне и турки.

От Ахалциха по Абастуманскому шоссе до Абас-Тумана 33 км авто 3 р. 50 к.

Абастуман — горноклиматический и бальнеологический курорт, известный своей живописной местностью. Из Абастумана можно пешком попасть через Зекарский перевал (2 450 м) в Кутаис — 105 км.

От Ахалциха по Абастуманскому шоссе до с. Бенара 15½ км и далее в 15 км по Батумскому шоссе большое с. Адигюн. На 4 км от Адигюна дорога переходит на другой берег р. Коблиан-Чай. В 2 км от моста справа поднимается тропа на высокий холм, на вершине которого находится сел. Зарзма, известное своим древне-грузинским храмом (XI в.), стоящим на самой вершине холма; старинные, частью реставрированные фрески, хорошо сохранившаяся архитектура храма.

Дорога от Бенары до Зарзмы пролегает вначале по северному краю Ахалцихской долины, слева тянутся невысокие горы Дохус-Пунара, справа — Ахалцихо-Имеретинский хребет, отделяющий Ахалцихскую котловину от Имеретии.

За Зарзмой начинается под'ем, дорога, следуя по ущелью одного из притоков р. Коблиан-Чай, входит в живописную, хотя и суровую местность; склоны покрыты хвойным лесом. Внизу по дну ущелья вьется горный поток с множеством водопадов. Открывающиеся виды боковых ущелий носят тот же горно-лесной характер.

Из селения Зарзма спуск по шоссе, огибающему подножие Зарзмского холма, начинается сразу от церкви. В 6 км от Зарзмы с. Уртхисубань. За Уртхисубанью ущелье, по которому идет дорога, еще более сжимается горами, под'ем становится круче. Боковые ущелья-долины встречаются чаще, гребни хребтов уже выходят за пределы лесной растительности.

От Уртхисубани до перевала 11½ км. На 9 км шоссейная казарма. Перед самым перевалом в небольшой котловине, покрытой альпийскими лугами, селение Канлы, состоящее из нескольких горных домов-хижин. Тут же, над селением у самой дороги—досчатая хижина для отдыха путников, идущих через перевал. Километра за 2 до перевала лес начинает редеть и вскоре исчезает вовсе. Окрестности с. Канлы и Годерский перевал (1 950 м над уровнем моря) находятся выше границы лесов. Здесь по обе стороны дороги раскинулись травянистые горные пастбища-яйлы (альпийские луга), на которых местное население летом пасет свои стада.

С перевала открывается панорама окрестных гор. Впереди, на запад, прекрасный вид восточной части верхней Аджарии и занимаемую ею долину (верховья) р. Аджарис-Цхали.

За перевалом шоссе спускается петлями, между которыми для сокращения пути имеются тропинки. Чем дальше от перевала и ближе к морю идет дорога, тем сильнее сказывается субтропический характер растительности. Все чаще попадаются участки грабовых, буковых и вязовых лесов, группы каштанов и грецкого ореха, диких груш и яблонь.

В 5 км от перевала с. Даниспараул. На 14 км сел. Нануз-Оглы: лесопильный завод и кооператив. От Нануз-Оглы до с. Хуло 19 км, Хуло — административный центр В. Аджарии: Исполком, управл. пограничн. охраны, столовые, кооперативы, гостиница; ночлег в общей

комнате (2—3 чел.) 1 р. с чел. Окрестности Хуло чрезвычайно живописны, ближайшие горы и долина Аджарис-Цхали покрыты пышной растительностью. Чистый горный воздух, много солнца. В Хуло хорошо отдохнуть несколько дней.

За Хуло крутой спуск к р. Аджарис-Цхали на протяжении 8 км до с. Алме. В 24 км от Хуло значительное село Хечаури. Перед Хечаури в Аджарис-Цхали справа впадает р. Чвана, ущелье которой служит границей между Верхней и Нижней Аджарией. В 21 км от Хечаури — административный центр Нижней Аджарии с. Кеды, лежащее у владения в Аджарис-Цхали р. Мериси. В Кеды лавки, кооп. и столовые. Ночлег у местных жителей.

Начиная от Хечаури и до р. Чороха по обоим берегам р. Аджарис-Цхали расположилось значительное количество селений с культурными полями вокруг них.

Ниже Кеды дорога местами проходит по коридору из густо соприкасающихся корон деревьев. На 20 км от Кеды на р. Аджарис-Цхали ведутся работы по сооружению Аджарис-Цхальской **гидроэлектрической станции** (5 000 квт.). В 4 км от строительства сел. Аджарис-Цхали; лавки, столовые. Вскоре за сел. Аджарис-Цхали, река Аджарис-Цхали впадает в р. Чорох.

На протяжении нескольких километров дорога идет по самому берегу Чороха. За сел. Эрги (6 км от Аджарис-Цхали) дорога начинает удаляться от Чороха к северу по Кахаберской долине, образованной главным образом наносами Чороха. Последние 8 км перед Батумом (§ 26) шоссе пролегает среди кукурузных полей, занимающих всю прибрежную низменность.

МАРШРУТ 11. БОРЖОМ — СУРАМ — БАХМАРО.

Боржом **(§ 26).** Сурам на расстоянии 36 км от Боржома через селение Квишхеты, живописно разбросанное по отрогам гор и по берегу реки Куры. Здесь раскинулся самый большой пионер-лагерь Закавказья «Гигант» на 1 000 пионеров и октябрят, прекрасно обставленный.

Сурам — детский курорт для маляриков с прекрасным климатом и хорошо поставленным питанием. В Сураме 3 пионер-лагеря: Тифлисский, Кутаисский, Сенакский, расположенные в лучших лесных местах Сурама.

От Сурама в 15 км ст. Цыпа по старой насыпи через Итриго, Четатулеты, где помещается военный лагерь. Из Цыпа ведет дорога через Сурамский перевал 1 200 м в Сурам. Очень легкий под'ем, лошадиная тропа вьется среди леса.

В этом районе ускоренным темпом идет электрификация всего перевального участка.

Сурам-Саджевахо ж. д., от Саджевахо до Чахатаур прекрасная автомобильная дорога среди живописных уступов и ущелий — 20 км.

Курорт Набеглави в 25 км от Хахатур; аробная дорога проложена среди суровых, диких мест. Лес смешанный, дикие уступы, зигзаги, ущелья, а внизу вьется река глубока, прозрачна и тепла. Дорога не трудная, но длительная: большие под'емы сменяются головокружительными спусками. Прекрасный воздух, дышится легко. Климат теплый, мягкий. Лучшее время с мая по октябрь. Курорт Набеглави еще хорошо не разработан. Главный источник углекисло-

щелочный, кроме него еще 12 источников целебных. Имеется примитивная гостиница, столовая-духан.

В 25 км от Набеглави стоит редчайший климатический курорт **Бахмаро** на высоте 2 000 м. Дорога к нему от Набеглави ведет сперва селениями, утопающими в садах, а затем сплошным хвойным лесом. Путь трудный, но доступный и лошади, и пешеходу. По дороге холодные ручьи, а внизу течет река.

Курорт Бахмаро расцвел за последние 6 лет. Обслуживает только местных жителей: грузин, гурийцев, страдающих жесточайшей малярией, неврастенией и туберкулезом 1 стадии. Трудность пути закрывает широкий доступ к этому курорту. Климат теплый и мягкий. Дни и ночи одинаковой температуры. Б. защищен от северных и сев.-зап. ветров высокими горами и открыт в сторону моря, весь курорт окружен хвойным лесом, а вдали виднеются вершины с нетающими снегами. Доступ морского воздуха делает климат Бахмаро мягким, а смесь соснового, горного и морского воздуха, присутствие теплой чистой реки, питьевых ключей делает справедливо Бахмаро любимым курортом Грузии и гурийцев. Открыт он 30 лет тому назад доктором Давидьяном, но разросся только за последние 6 лет. В 1930 г. там было 16 000 курортников. Курорт прекрасно оборудован и снабжен продуктами.

Спуститься можно к Озургетам ближней дорогой, но труднейшей, через селение Вахис-Джвари. Путь этот героический. Сперва идет небольшой под'ем в течение 3-х часов к голой вершине, откуда открыт феерический вид на главную цепь Кавказа. Видны и Казбек и Эльбрус со всеми ледниками. Затем идет головокружительный спуск без дороги по протокам бывших ручьев среди девственного сказочного леса. В течение 10 час. ходьбы нет ни селений, ни приютов, ни ручьев. Лес, камень, глина. Прекрасные виды, уступы, иногда дали. В некоторых местах идти приходится траншеями, иногда карабкаться по камням, иногда лазать по корням вывороченных бурей деревьев, иногда скакать по лианам или катиться с большой быстротой вниз.

Спускаясь ниже, флора из суровой переходит в мягкую, субтропическую.

Из Вахис-Джвари путь ведет по шоссейной автомобильной дороге 12 км до Озургет среди сплошных садов с субтропической растительностью.

Спуститься в Вахис-Джвари можно только пешком или верхом, из В.-Джвари в Озургеты — автомобилем.

Озургеты — центр Гурии. Большое село со множеством садов. Имеются чайные плантации, чайная фабрика, есть хорошие гос. столовые, автомобильный гараж. Под Озургетами расположился пионер-лагерь в б. монастыре.

Озургеты—Батум ж. д. 58 км.

МАРШРУТ 12. БАКУ И ОКРЕСТНОСТИ.

§ 29. Баку — 452 808 ж. — столица **Азербайджанской ССР**, самый большой порт Каспийского моря, находится на юго-зап. побережье Апшеронского полуострова. Центр нефтепромышленности. Рабочий центр Закавказья. Экскурсбаза. Университет. Русская опера. Тюркские театры. Музей о-ва обследования и изучения Азербайджана (ул. Малыгина, 6). Кино и клубы.

Город в большей части европейский. Развернуто последние годы огромное строительство. Каменные высокие строения, трамваи, парки, прекрасная набережная, на окраинах много рабочих поселков, выстроены за последние годы. В самом центре города сохранилась старая крепость — типично-восточный город с кривыми узкими улицками, мечетями, дворцом хана.

От площади Октябрьской революции (рядом с вокзалом Зак. ж. д.) трамваи по всем направлениям. Памятник 26 коммунарам на площади свободы. На площади Красной молодежи — Дворец тюркской культуры. В старой крепости — дворец хана Ширванского (XV), Кыз-Кали (Девичья башня) XIII в. С нее прекрасный вид на город, море, нефтепромысла и окрестности. Древнейший памятник Джума-мечеть. Стены старой крепости в воде (X в.). Непосредственно к городу примыкают Черный и Белый город, где главные нефтезаводы. Осмотр с разрешения Азербайджанского экскурсбюро. Электростанция. Управление Азнефти.

Баку основан в до-мусульманскую эру, был резиденцией персидских ханов. В 1806 г. занят русскими. После 1872 г. с ростом добычи нефти быстро растет.

Наряду с развитием Баку как промышленного центра — растет и революционное движение: массовое забастовочное движение в 1903 г.; 22-дневная стачка в 1905 г. завершилась увеличением заработной платы на 15% и установлением 9 час. рабочего дня.

В 1917 — 18 гг. классовая борьба в Баку все время тесно переплеталась с национальной борьбой. В 1918 г. после подавления восстания муссаватистов исключительное влияние приобретают большевики. В июле 1918 г. для отражения наступления турок расширенное заседание совета, несмотря на протест большевиков, постановляет пригласить англичан. Большевистские комиссары вынуждены бежать. В Красноводске, благодаря предательству, 26 Нар. Комис. арестовываются с. р. и расстреливаются англичанами в ночь с 19 на 20 сентября на 207 версте Ср. Азиатской дороги.

С 1920 г. Баку — столица Азербайджана ССР.

Экскурсии: 1) Баку — **Суруханы** — однодневная по электрической ж. д. на нефтепромысла. Пропуска заранее в Азполитпросвете. Добыча нефти. Вышки. Вечные огни. Храм огнепоклонников. 2) Баку — Мардакьяны — Бузовны трехдневная экскурсия (40 км) по узкоколейке — от Белого города до сев.-вост. побережья Апшеронского полуострова. Песчаный пляж. Виноградники. Скалистый берег моря. В. Бузовная — экскурсбаза. Талоны на ночлег заранее в Азполитпросвете (50 к. ночь). 3) Баку побережье — Ленкорань — 7-дневная экскурсия по морю. 1. Ленкорань (11 878 ж.). Порт у склона Талышинских гор имеет субтропический климат. Растительность очень богатая. Вблизи Ленкорани курорт с горячими сернистыми минеральными источниками (40%). Местность очень малярийная.

МАРШРУТ 13. «ГИГАНТ КАВКАЗСКИЙ».

§ 30. Маршрут знакомит с организацией нового хозяйства на Северном Кавказе на началах общественно-организованного и вместе с тем индустриально организованного селькохозяйственного труда.

Ростов-на-Дону (308 284 ж.) краевой центр Северного Кавказа, крупный промышленный центр, речной (р. Дон) и приморский (Азовское море) порт.

В Ростове необходимо остановиться хотя бы на несколько часов, чтобы осмотреть грандиозный завод сельскохозяйственных машин Сельхозмаштреста, уже начавший работы, но еще достраивающийся. Завод этот оборудован по последнему слову техники; выпускает всевозможные с.-х. машины от плугов (более тысячи в день) до советских комбайнов и сложных уборочных машин. Управление Совхозом на раз'езде Трубецкой.

Ж.-д. путь (146 км) идет по Ростово-Сальской ветке вглубь степи. Поезд отходит из Ростова вечером, приходит к поселкам «Гиганта» во 2-м часу ночи.

В темной степи налево и направо от станции видны огоньки красных лампочек и слышно характерное похлопывание трактора: тракторы ведут ночную работу; в некоторых местах степи лучи автомобильных прожекторов (фаров) прорезывают темноту.

Поселки — сердце совхоза «Гигант». Сообщение между отдельными участками, переброска горючего, смазки, продовольствия для рабочих, переброска технического персонала — все это совершается на автомобилях. В 1930 г. в совхозе «Гигант» было 200 автомобилей и только около 2-х десятков лошадей. Но это только обслуживание совхоза, основная же производственная работа проводится тракторами и тракторными прицепками. Человек — управитель машины, человек сидит за рулем трактора или ходит по мостику комбайна, командуя комбайном, как капитан кораблем, человек сидит на сеялке на жнейке. Человек работает в громадных ремонтных мастерских, где чинятся все мало-мальски потерпевшие аварию плуги, бороны, грабли, косилки, жнейки, тракторные придатки, да и сами тракторы. Вся работа совершается машинами; сельскохозяйственные работники здесь являются индустриальными рабочими, как и сам директор совхоза. Здесь наглядно индустрия внедряется в сельское хозяйство. Приемы индустриальной обработки в корне переворачивают приемы индивидуального сельскохозяйственного земледелия.

Присмотримся поближе к полю. Даже и во внешнем виде оно отличается от обыкновенных полей крестьянского хозяйства. Впечатление нескончаемых полей, на которых незаметны межи и на которых, смотря по времени года, то бесконечно зеленое море нежных всходов, то колеблющаяся и волнуемая ветром серо-зеленая масса подрастающей пшеницы, то желтое море скашиваемых механическими ножницами комбайна уже созревших колосьев хлеба. Совхоз имеет до 80 км в длину и до 40 км в ширину. Некоторые отдаленные участки работы находятся в км 30 до 60 от ветки ж. д.

Поэтому совхоз разбит на отдаленные громадные участки «коши», равносильные как бы отделениям зерновой фабрики совхоза.

На таком коше живут или в переносных палатках, или в домиках на колесах — рабочие, инструктора, агрономы; в таком передвижном домике живет и раз'ездная редакция газеты, которая печатается в вагоне, поставленном на запасный путь у ст. «Целина».

Рабочие живут здесь, отдыхают после работы, питаются под навесом, — для общей столовой навес устроен прямо в поле, да и печи под открытым небом.

В совхозе работает в настоящее время около 7 000 рабочих. С течением времени, по мере увеличения отраслей сельского хозяйства, количество рабочих будет, конечно, расти. В настоящее время весь совхоз полеводный. Однако, здесь должен вырасти с.-х. комбинат: должно

быть поставлено животноводство, садоводство, а в дальнейшем возможны и некоторые другие отрасли хозяйства.

§ 31. **Новороссийск** — адимнистративный центр Черноморского округа (67 955 ж.). Гостиницы Метрополь и Курортная, цена—2—6 р. От пристани в центр города и на вокзал—автобусы.

Новороссийск—лучший порт на Черноморском побережье. Центр хлебной экспортной торговли. Имеет самый большой из всех портовых в СССР элеваторов. Зерно прямо из элеватора по бесконечным ремням течет в суда, стоящие в порту, при чем одновременно могут грузиться несколько судов. В час подается около 500 тонн зерна.

В 1905 г. борьба рабочих Новороссийска и Сочи привела их к непосредственному захвату власти. В декабре 1905 г. Новороссийский совет рабочих депутатов оказался хозяином города. Почта, телеграф, жел. дор. подчиняются ему. Состоятельные слои населения облагаются особым налогом для оказания помощи безработным. Провозглашается «Новороссийская республика», и местные власти оказываются не в состоянии что-либо сделать и покидают город. Только 25 декабря, по приходе в Новорссийск войсковых частей, направленных сюда для подавления восстания, город вынужден был сдаться.

В 1918 г. немцы, захватив Ростов, развивали одновременно наступление в Крыму, угрожали Новороссийску. В это время 19 военных судов Черноморского флота под командой адмирала Саблина находились в Новороссийске. В июне германское командование пред'явило ультиматум о выводе флота из Новороссийска в Севастополь.

По распоряжению центральной власти, в июне 1918 г. при выходе из Новороссийской бухты Черноморский флот был потоплен и таким образом не попал в руки Германии.

Экскурсия в порт со всеми его сложными сооружениями (мол, механизированные приспособления для погрузки, нефтегородок, понтоны, пловучие краны, пловучие доки) покажет всю сложность этой хозяйственной единицы. Сам город очень пыльный и мало благоустроенный.

Самый крупный в СССР цементный завод «Пролетарий». На ст. Гайдук в 10 км от Новороссийска идет большая постройка по расширению существовавшего там ранее цементного завода.

Из Новороссийска экскурсии: 1) в совхоз «Абрау-Дюрсо» (25 км), расположенный на берегу большого изобилующего рыбой озера. Лучшие виноградники; производство шампанского; 2) в Геленджик (40 км) — расположенный в живописной бухте; прекрасный мягкий климат, ранняя весна; 3) в Анапу — пароходом или катером. 3 часа езды.

Если ехать на Кавказ с севера, то со ст. Тоннельная (19 км не доезжая Новороссийска) идет шоссе (30 км) в Анапу; автомобили подаются к каждому приходящему поезду (в Анапе гостиница «Красная звезда», санатории, пансионаты) — ц. 2 р. 50 к.

Анапа (13 380 ж.) — место, на котором была расположена древняя греческая колония, позже фактория генуэзцев и турецкая крепость. Лучший песчаный пляж на всем побережье (особенно для детей) — 9 км; наибольшее число солнечных дней (279), по сравнению со всеми климатическими станциями Крыма и Кавказа, и незначительное количество осадков делают Анапу одним из лучших курортов.

XI. ПО СРЕДНЕЙ АЗИИ.

Маршруты по Средне-Азиатской ж.-д. магистрали (I, II, III, IV и V).

МАРШРУТ I. УЗБЕКИСТАН.

§ 1. Ташкент — столица Узбекской ССР (323 700 ж.), на месте древнего города Шаш, известного в до мусульманскую эпоху. Экономический и культурный центр всей Ср. Азии. Университет, пром.-экон. и мед. техникумы, астроном. обсерватория, музей революции, подп. типография, зоолог. сад, художеств. музей, госбиблиотека, метеоролог. станция. Вблизи города единственная в СССР селекционная хлопк. станция и гидростанция на озере Боз Су. 12 хлопкоочист. заводов, гренажный завод, крупнейший хлебный элеватор, строится завод с.-х. машин для удовлетворения потребностей всей Ср. Азии. Издается газета «Правда Востока». Старая часть города имеет типично восточный характер. Сохранились памятники старины: медрессе Ходжи Ахрара, интересная своими мраморными импостами и медрессе Кукель Даша с остатками глазурованной орнаментации (XVI в.).

В городе трамвайное и автобусное сообщение. Несколько комун. гостиниц. Более дешевые на Пушкинской и ул. Тараса Шевченко. Экскурсбаза ОПТЭ.

С начала XX в. в Ташкенте, как и в некоторых других городах Ср. Азии, начинается организация революционных кружков, охватывавших почти исключительно русское население. В августе 1905 г. в Ташкенте происходит первый организационный с'езд с.-д. организации Туркестана. Октябрьские дни 1905 г. отмечаются в Ташкенте демонстрацией, расстреливавшейся казаками. В ноябре того же года происходит забастовка жел. дор., почты, телеграфа и некоторых предприятий. Однако, руководители стачечного комитета — меньшевики и эсеры — не могли овладеть массовым движением и прекратили забастовку.

По особому пути развивалось революционное движение среди туземного населения Туркестана. Оно носило узко-национальный характер и выражалось сначала (в конце XIX в.) в форме отдельных стихийных восстаний против царского самодержавия. Позднее (в начале XX в.) создается уже национально-прогрессивная партия джадидов, преследовавшая, главным образом, культурно-прогрессивные цели и не затронувшая крестьянское население края. В 1916 г. туземное население, возмущенное указом о призыве на тыловые работы, поднимается на «священную войну» против русских. Эта война оканчивается жесточайшим террором.

Национальные взаимоотношения в Ср. Азии не разрешаются в своих основах и февральской революцией. Правительство Керенского не авторитетно. В октябрьские дни 1917 г. происходит борьба за власть Советов. На улицах Ташкента разыгрываются бои между восставшими

рабочими и комиссаром Керенского — генералом Коровиченко. В результате трехдневных боев в Ташкенте устанавливается Советская власть. В январе 1919 г. Наркомвоен Туркестана Осипов организует контрреволюционный заговор, захватывает город и об'являет себя диктатором. Однако, уже через день поддерживающие его войска разбегаются, а сам «диктатор» позорно бежит (20 января 1919 г.).

§ 1-а. Чимган — в 85 км, горно-климатический курорт. Удобная живописная дорога. По пути опытная оросительная станция по р. Чирчику. Строится мощная гидростанция (в стороне на расст. 20 км). В Чимгане ботаническая станция САГУ, для больных и отдыхающих имеется 6 бараков на 200 чел., солярий, бассейн для купанья. Проезд на автобусе — 12 руб. (через Средазкурупр, Пушкинская, 69).

§ 1-б. Совхоз Пахта Арал, один из крупнейших совхозов в Ср. Азии. В 25 км от ст. Сыр-Дарья. Организован в 1924 году. Новое строительство: клуб, столовая, жилые дома для рабочих. В сезон работает до 15 000 чел. Совхоз дает в год свыше 135 тыс. т хлопка волокна.

§ 1-в. Ст. Мирза Чуль — 75 км по ж/д дачным поездом. Головное сооружение оросительной системы, которая питает водой огромную территорию Голодной Степи. Построено при Советской власти.

§ 2. Переезд Ташкент — Самарканд (354 км) по обширной, плодородной равнине, ограниченной с юга стеной Туркестанского хребта. От ст. Урсатьевской поезд сворачивает на запад. Между Джизаком и Милютинской ущелье Санзар, которое является единственным проходом через горы Нура-Тау. Самая узкая часть — ущелье Джилян Тау (Змеиное ущелье). После моста через арык Булунгур начинается густо населенная местность. Рисовые поля.

Самарканд — до 1930 г. столица Узбекистана (106 358 ж.). От вокзала до центра нового города и дальше к старому городу автобус и узкоколейка. Много культ. учреждений: Гос. пед. академия, высший пед. институт, раб. университет, антирелигиозный университет, сельхоз. и мед. техникумы, Книжная палата, сейсмическая станция, Узкомстарис (комитет по охране памятников старины), музей. Из промышленных предприятий на первом месте — огромная шелкомотальная фабрика, оборуд. новейшими машинами, хлопкоочистит. и винокуренный заводы. Новая большая коммунальная гостиница, городской сад, экскурсбаза ОПТЭ. От старого города отделяется широким бульваром Всевобуча и крепостью.

Старый город полон архитектурных памятников мировой художественной ценности (главным образом XIV и XV вв.). Простые, монументальные, ясные по архитектурным формам они одеты неописуемой красоты изразцами, сверкающими и при ярком солнце и лунной ночью так, как могут сверкать только драгоценные камни. Арабский поэт XV в. сказал про голубой купол, венчающий величественное здание мечети Биби Ханым, что «небо взяло свой цвет от ее голубых изразцов». Многие памятники полуразрушены.

В 1 км от ст. узкоколейки — древнее городище Афросиаб (VII в.). Рядом со ст. развалины мечети Биби Ханым (XV в.). К югу собрание мавзолеев Шахи-Зинда (XII — XV вв.). Ново-Ташкентская улица от Биби-Ханым приводит к площади Регистан, с замечательными памятниками XV и позднейших веков. Медрессе Мирза Улуг Бек (XV в.). Шир-Дор в золотых изразцах (XVII в.), с крыши которого лучший вид на Самарканд и окружающие его горы, мечеть Тилля-Кори (XVII в.).

Налево от Ригистанской улицы гробница Тамерлана — мавзолей Гур-Эмир (XV в.). В 2 км к югу от города — обсерватория Улуг-Бека (Пай-Расат) (XV в.).

Старый Самарканд основан по преданию несколько тысяч лет назад. Несколько раз разрушался и отстраивался вновь. Был столицей огромной империи Тамерлана. Занят русскими в 1868 г. В 1923 г. об'явлен столицей Узб. ССР.

§ 3. Переезд Самарканд — Бухара (250 км) по ровной слегка холмистой местности. По пути Зирабулакские высоты. Все время селения, орошаемые поля. Хлопковые посевы. После ст. Знадин пустынный безводный район. От ст. Кермине (в сторону 36 км) сохранились развалины монументального Рабат-и-Малика (XI в.) — один из редчайших памятников древности. Большие стены и башни из жженого кирпича украшены изящной терракотовой орнаментацией.

Бухара — в 12 км от ст. Каган по ж. д. или на автобусе (32 927 ж.). Из всех других городов Ср. Азии здесь сохранились наиболее характерные особенности старого Востока. Много узких кривых улиц, крытые базары. Для ознакомления с городом лучше всего отправляться от Ляби Хауза, через базар мимо мечети Мираб с минаретом Смерти, к главной площади старой Бухары — Регистану. На Регистане «арк», крепость, обнесенная стеной, со стены незабываемый вид на город, на море плоских серых крыш, кубических построек и круглых куполов. За арыком бухарская тюрьма — Зиндан — клоповник эпохи эмирского владычества. Город обнесен стеной с 11 воротами. В настоящее время сооружен новый водопровод, производится полная перепланировка города. Промышленные предприятия: шелкомотальная фабрика, маслобойный и 3 хлопкоочист. завода. Культ. учр.: научно-тропический институт, сельхозтехникум, школа туземной музыки, госмузей, библиотека.

Город основан в одну из ранних эпох, был столицей древнего государства Трансоксианы. До Октябрьской революции — резиденция эмира, который бежал из Бухары в 1920 г.

От ст. Каган — железнодорожная линия по направлению в богатейший скотопромышленный и хлебный район р. Кашка Дарьи. Много совхозов и колхозов. Каракулеводство. Города: Бек Буди, Китаб, Карши, Гузар.

МАРШРУТ 2. РАЙОН ФЕРГАНЫ.

§ 4. Ферганская долина является центром хлопководства Ср. Азии. Выгодное географическое положение между горными хребтами, защищающими эту местность от холодных ветров, плодородие почвы и обилие воды для орошения — создают здесь благоприятные условия для разведения хлопка, а также всех видов технических культур. В течение нескольких лет после Октябрьской революции (до 23 г.), Фергана подвергалась нападениям со стороны басмаческих банд. В результате почти все хозяйство области пришло в полный упадок. После ликвидации басмачества начинается восстановление экономики края. В настоящее время Фергана имеет целый ряд районов сплошной коллективизации.

От узловой станции Урсатьевской поезд идет на восток и вскоре приближается к ст. Хилково. Здесь — единственный в Ср. Азии цементный завод, дающий годовую продукцию до 25 тыс. тонн цемента. Дальше Ходжентский район, включенный с 1929 г. в Таджик-

скую ССР. На расстоянии 191 км от Урсатьевской находится г. Коканд.

Коканд (66 701 ж.) является крупным промышленным и торговым центром. Огромный маслобойный завод (по оборудованию и выпуску продукции самый большой в Узбекистане), хлопк. заводы, Рабочий университет, Механич. техникум. Возле Коканда — нефтяные промыслы Шор Су, открытые в 1929 г., с дебетом до 200 тонн в сутки. Коканд в прошлом был столицей могущественного ханства, которое в течение долгого времени сохраняло свою самостоятельность. Сохранились развалины ханского дворца. Благодаря большому количеству воды, частью застойной, город является неблагополучным по малярии. От Коканда ж/д ветка на Наманган, который расположен в северной части культурного оазиса Ферганской долины.

§ 5. Фергана (б. Скобелев, б. Н. Маргелан, 25 488), находится в 20 км в сторону от ст. Горчаково. Сообщение по ж. д. и в автобусе. Город является индустриальным центром Ферганской долины. Большая текстильная фабрика, отстроенная в 1928 г., 7 хлопк. заводов, шелкомотальная фабрика. Есть высший Педагогический институт, рабфак, медтехникум. В центре города огромный городской парк.

5-а. Каменноугольные рудники Кизил Кия — в 18 км по ж.-д. ветке (ст. Кува Сай). Заново отстроенные здания, новое оборудование в шахтах. Пролетарский центр. Рабочие разных национальностей. Годовая добыча на рудниках до 300 тыс. тонн нетто.

5-б. Шахимардан — в 60 км от Ферганы. Путь колесный. По дороге кишлак Вуадиль, в котором построен бетонный вододелитель, имеющий громадное значение для орошения всей нижележащей местности. Шахимардан имеет высокое положение над ур. м. (1 300 м), отличается прекрасным горным климатом и используется как курорт. Невдалеке, под снежными вершинами Алайского хребта, голубое озеро.

§ 6. Переезд Горчаково — Андижан (62 км) среди хлопковых полей. Обширные фруктовые сады, преимущественно виноград и персики.

Андижан (55 930 ж.) — центр хлопководства и кустарной промышленности. Большие мастерские по изготовлению одеял (союз Саанат), кустарные кузницы — обработка дерева вручную посредством т. н. смычковых двигателей. 11 хлопкоочистительных заводов, маслобойный завод. Рабочий университет, сельхозтехникум с шелковод. отделом.

В 1898 г. в Андижане было восстание, как протест против колониальной политики царского самодержавия.

6-а. Образцовый колхоз имени Ленина при ст. Шаарихан (в 40 км, через ст. Ассаке). Колхоз об'единяет 1 200 хозяйств узбеков. Есть свой хлопковый завод, большая столовая — клуб.

6-б. Джелал-Абад — в 67 км по ж. д. Прекрасный горный курорт с минеральными источниками (выс. 975 м). Климат умеренный и сухой, ветров почти не бывает. Сезон с 1/VI по 1/X. При общежитии имеется прекрасно оборудованный кабинет для занятия физкультурой. В окрестностях отдельные экземпляры субтропической растительности. Есть памятники старины.

6-в. Г. Ош — в 40 км в автобусе (ближе от ст. Карасу). Один из древних городов Ср. Азии. Основан по преданию библейским царем Соломоном. Благодаря своей высоте отличается прохладным летом. Много фруктовых садов. Вновь выстроены при Советской власти: гидростанция и шелкомотальная фабрика. К западу от города обшир-

ные арчевые леса, имеющие значение для карандашных и др. поделочных изделий.

В Оше обычно снаряжаются все экспедиции на Памир.

МАРШРУТ 3. ХОРЕЗМСКИЙ ОАЗИС. КАРА-КАЛПАКИЯ.

§ 7. Хорезмский оазис в части по левому берегу Аму-Дарьи принадлежит Узбекистану. Это место — древнейший очаг восточной культуры. В низовьях Аму-Дарьи **Кара-Калпакская АССР,** которая до середины 1930 г. входила в состав Казакстана на положении автономной области.

Сообщение по р. Аму-Дарье (от Чарджуя) на тракторных лодках, или каюках. Можно проехать по берегу на автомобиле. Установлено (нерегулярно) аэропланное сообщение. Пароходы проходят до пристани Канд-узяк — в южной части Аральского моря, откуда морским пароходом (через Муйнакс) до Аральска (ст. Аральское море на основной Средне-Азиатской ж.-д. магистрали). Продолжительность езды по Аральскому морю 32 часа, по Аму-Дарье, благодаря изменчивости фарватера и постоянным остановкам и авариям — расписание не выполняется.

Турт-Куль — столица Кара-Калпакии. Небольшой город, расположенный в 2 км от пристани, на правом берегу Аму-Дарьи. Город только начинает развиваться. В 20 км южнее проводится оросительный канал Шурахан.

7-а. Хива — в 70 км от Турт Куля. Древнейший город Ср. Азии. Сохранились огромные глинобитные стены, с полуразрушенными башнями и бойницами. Архитектурные памятники (мечеть Палван Ата и медресе Мад-Амин-Хана), сравнительно недавнего происхождения (XVIII в.). Необычайно тесные и кривые улицы. Имеется педтехникум, хлопков. и садовод. техникумы. Хлопк. завод.

МАРШРУТ 4. ТАДЖИКИСТАН.

§ 8. Более удобные пути: а) по ж. д. от ст. Каган (возле Бухары) с направлением на Термез и дальше по новой ветке, отстроенной в 1929 г., на Сталинабад, б) по р. Аму-Дарье, пароходом вверх по течению, до Термеза, или дальше до Сарай-Камара. Вьючные пути: а) от Самарканда через Пенджикент и перевал Мура (невдалеке озеро Искандер Куль), б) от станции Урсатьевской чер. г. Ура-Тюбе и перевал Обурдон — эта линия в настоящее время разрабатывается для колесного сообщения.

Сталинабад (б. Дюшамбе) — Столица **Таджикской ССР,** которая с конца 1929 г. входит в состав Союза ССР на правах самостоятельной Республики (седьмой советской). Город расположен на богатой по своим природным условиям Гиссарской низменности (выс. над ур. м. 825 м). Водоснабжение из арыков, выведенных по течению реки Дюшамбе Дарьи. До 1924 г. был жалким, разрушенным басмачами кишлаком, с населением 242 ч. В настоящее время начато крупное коммунальное строительство, количество населения увеличилось во много раз. В городе все правительственные учреждения республики, с 1930 г. приступает к работе Научно-исследовательский институт.

8-а. Проезд до Куляба и дальше до Сарай-Камара верхом на лошадях, через перевалы и горные ущелья (расстояние

280 км). Дорога частью разработана под шоссе. В низких долинах культура египетского хлопчатника, на предгорьях таджики-скотоводы разводят особую породу, т. н. гиссарских овец, которые по весу отдельных экземпляров имеют мировое первенство.

МАРШРУТ 5. ТУРКМЕНИСТАН.

§ 9. Чарджуй (15 965 ж.) — расположен на левом берегу р. Аму-Дарьи, через которую переброшен грандиозный железнодорожный мост (длина 1½ км). Большое железнодорожное депо, мастерские. Чарджуй — важный транзитный пункт и центр товарооборотов с Хорезмским оазисом и Афганистаном. С 1931 г. сюда переносится столица Туркмении из Ашхабада. Агро-хлопковый, Зоо-ветеринарный и Педагогический институты, шелководческий техникум. Хлопкоочист. заводы. По левому берегу Аму-Дарьи строится жел. дорога по направлению на Н. Ургенч.

В Чарджуе в 1920 г. началось восстание младобухарцев, которое закончилось провозглашением Бухарской Народной Республики, вошедшей после национального размежевания в 1924 г. в состав Турк. и Узб. ССР.

За Чарджуем сначала орошаемые земли, а затем, начинаются пески, покрытые местами саксаулом и др. растениями пустыни.

§ 10. Репетек — в 65 км. от Чарджуя. Научная станция по изучению засухоустойчивых растений. Лучший пункт для научных наблюдений над жизнью песков, их флоры и фауны.

Дальше от Репетека типичная пустыня (Кара Кумы) — движущиеся барханы, такыры и солонцы. Никаких поселений нет. Станции снабжаются привозной водой.

§ 11. Байрам Али — в 149 км от Репетека. Большой населенный пункт (5 453 ж.), имеет вид густого тенистого сада с одноэтажными каменными строениями. Хлопковые плантации, заводы—хлопкоочистительный, мыловаренный, маслодельный, ледоделательный. Туркменский политехникум в здании Мургабского имения—лучшего в городе. При политехникуме—парк с редкими китайскими и японскими насаждениями. Селекционная станция. Семхоз. Виноградники. Байрам Али обладает типичным климатом внетропических пустынь. В ближайшем будущем здесь организуется почечный курорт (проблема создания Египта в Туркестане).

11-а. Развалины Старого Мерва — в 5 км. Состоят из остатков старых городов разных эпох, крепостей, кладбищ и оросительных каналов. Древнейшие: Гяур Кала—столица империи Хорасана в эпоху Сассанидов, Султан Кала с величественным куполообразным мавзолеем Султана Санджара—редкого по своим монументальным формам памятника старины. (XII в.).

11-б. Оросительная система — в 40 км. Проезд на тракторе или бричках. Плотины Гиндукуш и Султанбенд. Головные системы оросительных каналов. Гидростанция, дающая ток всему району.

§ 12. Переезд Байрам Али-Ашхабад. (360 км) по пустыням с обширными такырами, перемежающимися полосами бугристых песков. От ст. Душак начинается плодородный Атекский оазис. При приближении к ст. Анау видны развалины древнейшего городища неолитической эпохи: могильники курганы, стены мечетей.

Ашхабад — столица Туркменской ССР (61 391 ж.). В прошлом назывался Асхабад, а затем Полторацк — в память Наркомтруда Туркестана т. Полторацкого, расстрелянного белыми в 1918 г. От вокзала к центру автобус. Город весь в зелени, постройки преимущественно одноэтажные. Огромный памятник Ленину на оригинальном постаменте. Новая текстильная фабрика, оборудованная по последнему слову техники, стекольный, шелковый и хлопковый заводы. Научная рыбохозяйственная станция НКЗема. Издается газета «Туркменская Искра». Учебн. завед.: Индустриальный политехникум, Хлопковый институт, педтехникум, рабфак.

К северу от города проложен караванный путь (изредка ходят автомобили) к серному заводу, в пустыне Кара-Кум.

§ 13. Переезд Ашхабад—Красноводск. (554 км) вначале по густо населенному хлопководческому району. В стороне на юг тянутся мрачные высоты Копет Дага, откуда стекают речки, разбираемые на бесчисленные арыки. Дальше живописное ущелье Сумбар, затем каменистые предгорья. Ст. Ахча Куйма — место расстрела 26 бакинских комиссаров в 1919 г. Начинаются скалистые возвышенности Больш. и Мал. Балахны. Здесь нефтяные промыслы. В больших размерах производится добыча озокерита.

Красноводск (12 167 ж.) — порт на восточном берегу Каспийского моря, имеет важное значение, как перевалочный пункт для грузов, которые следуют в Ср. Азию. Расположен амфитеатром (частью по склонам гор) вокруг удобной бухты. По своим прекрасным условиям для морских купаний считается климатической станцией. Водоснабжение города производится посредством опреснения морской воды. Население занято на транспорте, рыбных и соляных промыслах. Пароходы на Баку отправляются через день.

13-а. Остров Челекен — в 80 км. Добыча нефти и озокерита. Рыбачьи поселения.

13-б. Озеро Куули — 45 км сухопутного пути по берегу моря. Очень большие соляные промыслы. Соль добывается из озера дл. до 70 км и шир. 0,5 км. По берегам озера запасы лечебной грязи.

МАРШРУТ 6. ПО ПАМИРУ.

§ 14. Памир (Крыша мира) представляет собою сильно изрезанную горную страну, расположенную на границе с Китаем и Афганистаном (37 и 39,5° сев. шир. и 72,5 и 75,5° вост. долг. по Гринвичу). От Индии он отделен массивом Гиндукуша.

Горные хребты Памира достигают 6 тыс. метров, отдельные вершины (пик Ленина, Гармо) превышают 7 тыс. м. Даже высота долин не спускается ниже 3 тыс. м. Хребты и большинство вершин покрыты вечными снегами. Атмосферные осадки в виде снежной крупы и града совершенно ничтожны.

Эти условия делают климат Памира необычайно сухим и суровым. В центральной части Памира постоянных жителей нет. Летом, когда на горных склонах показывается растительность, здесь кочуют киргизы со своими стадами.

Через Памир с древних времен проходит караванная дорога, по которой двигаются караваны с товарами для горного Бадахшана. Дорога начинается от Оша, через селения Мады и Гульчу (долина

цветов), а затем перевалом Талдык (3 538 м) спускается в Алайскую долину (расстояние 160 км). Сюда можно проехать также и более трудной дорогой исключительно вьючной) через перевал Джиптык (4 148 м), или же из Ферганы через селения Уч-Курган, Караул, Лянгар и перевалом Тенгиз-Бай.

Памир начинается от Заалайского хребта. Через перевалы Кизыл-Арт, Ак-Байтал и затем Памирский пост дорога тянется дальше к границам Афганистана. Большинство экспедиций отправлялось на Памир по этой дороге. Летом 1928 г. работы по изучению климата Памира и исследованию верховьев р. Танымаса (белое пятно) производила советско-германская экспедиция. В том же году в виде опыта прошла и первая экскурсия (группа Мысовского).

Путешествие по Памиру без хорошего снаряжения представляет большие трудности. Холод, ветер со смерчами и быстрые реки создают в некоторых случаях непреодолимые препятствия.

Маршруты: А. Малый короткий по Центральному Памиру: перевал Кызыл-Арт, оз. Кара-Куль, пер. Кокуй-Бель, р. Билянд-Киик, перевал Каинды и Терс-Агар. Этот путь, не считая под'езда к Алайской долине, занимает не более 2—3 недель.

После перевала Кызыл-Арт и дальше на всем пути, вследствие значительной высоты, чувствуется разреженность воздуха. Пустынный ландшафт, нежно-голубые и розовые краски в далях. Величественное впечатление оставляет озеро Кара-Куль (выс. 3 990 м), которое является самым высокогорным озером на земном шаре.

Б. До озера Кара-Куль той же дорогой. Дальше через перевал Ак-Байтал (4 650 м) к Памирскому посту, а затем по ущелью р. Аличура и Гунта с выходом на Хорог. Отсюда тропа проложена берегом Пянджа (на другой стороне территория Афганистана), вдоль отвесных скал, по карнизам. Конечный пункт Сталинабад—Центр Таджикской ССР.

В. От поста Памирского на юг к озеру Зор-Куль и по берегу Пянджа с направлением на Сталинабад.

Два последних маршрута продолжительностью не менее 2—3 месяцев.

В пути могут быть допущены различные варианты.

Лучшее время для путешествия по Памиру конец июля—сентябрь.

Для горных восхождений наиболее интересными районами являются ледник Федченко и долина Билянд-Киика, а также весь Заалайский хребет.

Запасы продовольствия и некоторые предметы снаряжения можно достать в Фергане или Оше.

МАРШРУТ 7. ПО КАЗАКСТАНУ [1]).

§ 15. Переезд Оренбург—Кзыл-Орда (1 304 км) по Ср. Аз. ж. д.—поезд идет степями, цветущими весной и выгорающими летом. Перевалив через Мугоджарские горы (500 км), спускается к Аральскому морю и идет дальше на юг степной равниной, частью песчаной. В степи то и дело видны юрты казаков, стада баранов, караваны верблюдов, зимовки. На станциях вагоны с саксаулом, глав-

[1]) Северная часть Казакстана (Боровое, Южный Алтай) входит в отдел XII.

ным топливом казаков. Вблизи моря на станциях торговля рыбой, ловлей которой занимается местное население.

Порт Аральск (б. пос. Аральское море) на берегу Аральского моря. Гостиниц нет. Дом рыбака. Город вырос из рыбачьего поселения, до сих пор сохраняет черты переселенческих степных пунктов. Плоскокрышие мазанки лепятся вокруг залива. Зелени нет. На заливе обычно большое количество парусников, шаланд и баркасов. Население смешанное — русские и казаки.

Кзыл-Орда — б. столица Каз. АССР (б. Перовск, б. Ак-Мечеть), сильно выросший за последнее время город на берегу Сыр-Дарьи. Несколько гостиниц, столовые, авт. сообщение. Город на $^3/_4$ выстроен за последние пять лет, поэтому старые постройки тонут в массе новых. Улицы прямые, обсаженные деревьями, арыки, сады. Театр. Кино. Несколько заводов. Город основан русскими в 1852 г. на месте кокандской крепости Ак-Мечеть. С переносом столицы в Алма-Ата город заметно опустел и затих.

От Кзыл-Орды до г. Туркестана поезд идет степями в виду гор Кара-Тау с востока.

§ 16. Туркестан. (284 км от Кзыл-Орды), в 2 км от станции. Город с цитаделью и большими базарами. Важный торговый пункт. Знаменитая мечеть Хазрет-Хаджи—Ахмет-Яссави, построенная Тимуром (XIV в.). Внутри мечети большой медный котел. Город очень живописно расположен. Время основания неизвестно. Занят русскими в 1864 г.

От ст. Арысь берет начало Туркестано-Сибирская ж. д., начатая постройкой во время империалистической войны и законченная при Советской власти. Особенно интересен по строительству участок Верхнего и Нижнего Машада. Здесь дорога проложена по глубокому рву на расстоянии 12 км.

§ 17. Чимкент — окружной центр (21 014 тыс. ж.). Каз. АССР, весь в зелени, отличается довольно прохладным летом, славится своим заповедником, в котором имеются редкие экземпляры ср.-азиатской флоры. В городе находится завод по выработке сантонина, единственный в СССР.

От ст. Луговой начинается магистраль Туркестано-Сибирской ж. д. (Турксиб). Эта дорога имеет громадное значение как транзитная линия, соединяющая кратчайшим путем Сибирь с Средней Азией. Дорога дает доступ дешевому сибирскому хлебу и лесу, освобождая в то же время громадные земельные площади Средней Азии для выращивания высокоценных технических культур: в первую очередь хлопка, затем кенафа, риса, опия, сахарной свеклы и масличных культур.

§ 18. Алма-Ата (б. Верный) — столица Каз. АССР на р. Алматинке у северных склонов Заилийского Алатау, на высоте 782 м. Расстояние от вокзала ж. д. 12 км. Гостиницы, Дом дегханина, туземные и русские столовые. Идет широкое строительство, особенно вблизи вокзала ж. д. В городе строятся: дом правительства, управление Турксибом, много коммунальных домов. Намечено проведение водопровода и постройка трамвая, хладобойни и товарной мельницы. Имеется Университет, Ветеринарный институт, Краеведческий музей. Большая, хорошо оборудованная библиотека. Издаются две газеты: на русском и казакском яз. Город дважды подвергался землетрясениям (в 1887 и 1910 г.), в 1921 г. пострадал от наводнения. Был построен в 1854 г., во время завоевания края русскими.

В окрестностях Алма-Ата можно совершить очень много интересных экскурсий. Самое живописное место — заповедник системы р. Иссык. Здесь находятся два голубых озера (выс. 1 788 м), окруженные еловыми и лиственными лесами. Путь к озерам сначала по шоссе до сел. Иссык, а затем тропинкой по крутому склону. На верхнем озере ведется постоянное наблюдение над уровнем воды. Предполагается построить плотину и шлюз для регулирования дебета озер (являющихся естественными водохранилищами) в целях орошения полей в среднем и нижнем течении р. Иссык. В 1930 г. открыта Турк.-Сиб. ж. д. до Семипалатинска (см. отд. XII, § 17).

МАРШРУТ 8. ПО КИРГИЗСКОЙ РЕСПУБЛИКЕ.

§ 19. Г. Фрунзе (б. Пишпек) — столица Кир. АССР. Построен в 1878 г. (31 850 ж.). Хорошо распланированы улицы, у тротуаров тополя и арыки. За городом снежные вершины Александровского хребта. 3 столовых, гостиница. Вокзал ж. д. находится в 7 км от центра города. Сообщение в автобусе (1 р. 50 к.) и на линейках. Кожевенный, маслобойный и лесопильный заводы, электростанция. Представительство Акоспо по закупке и переработке опия. Строится макаронная фабрика и хладобойня. В городе находятся все правительственные учреждения Киргизии.

От г. Фрунзе по направлению к оз. Иссык-Куль; проложено шоссе (180 км). Сообщение авт. — 21 р. с человека, мажара — 30 — 50 р. На расстоянии 60 км от Фрунзе большое селение Токмак, бывшее в 1916 г. центром киргизского восстания. После станции Джиль-Арык дорога идет по берегу р. Чу очень живописным Буамским ущельем. Массивные горные породы, слагающие разорванный рекою хребет, дают красные осыпи и крутые утесы. Ближе к озеру ущелье расширяется, густые заросли чия (пучкообразное растение с длинными стеблями) и облепихи.

Сел. Рыбачье на берегу оз. Иссык-Куль, 80 дворов. Есть почта и телеграф, караван-сарай, 2 столовых. Пристань. Через день в 9 ч. вечера отваливают теплоходы на Каракол. Продолжительность пути 13 часов. Проезд I класс 10 р., II — 8 р., III класс — 6 р. 50 к.

§ 20. Озеро Иссык-Куль (теплое озеро) расположено по 42,5 параллели. Длина 182 км, шир. 58 км, глубина достигает 600 м. Цвет воды темно-синий. С севера и с юга над берегами возвышаются хребты Кунгей и Терскей-Алатау. Высота снежных вершин 5 — 6 тыс. м. Породы: каменноугольной, девонской и силлурийской систем. По берегу расположены большие села Тюп, Сазановка, Покровское, Кольцовка. У Каракольской пристани могила и памятник известному путешественнику Пржевальскому.

Гор. Каракол (б. Пржевальск) в 13 км от пристани. Расположен на огромном плато в 2 км от горных склонов. Жителей 35 тыс. Ровные улицы, много зелени. В центре большой туземный базар. Прекрасный городской сад: тополя и тянь-шанские ели. Правительственные учреждения, больница, метеорологическая станция, союз кошчи, Дом дегханина. Гостиниц нет. Приезжие останавливаются обычно на частных квартирах. Дешевые продукты.

Отсюда интересная экскурсия на Каркаринскую ярмарку (90 км). Открыта с мая по сентябрь. Главные предметы торговли: скот, кожсырье, пушнина. Общий оборот 4 млн. руб. В оборотах ярмарки большое значение имеет импорт (из Сын-Цзяньской про-

винции). Колоритный характер придает ярмарке смесь национальностей: киргизы, казаки, кашгарлыки, дунгане, китайцы. На ярмарке обычно закупаются лошади для экспедиций и экскурсий (цена 120—150 р.).

§ 21. Курорты. Вблизи Каракола три курорта с целебными ключами и грязями. Состоят в ведении Ср.-аз. Курупра: **Ак-Су** в 12 км от Каракола в глубоком ущелье. Три минеральных источника, реакция на фенолфталеин щелочная. Лечебный сезон 3 месяца: с 1 июня по 1 сентября. Больные помещаются в бараках с большими хорошими комнатами. Лечение от ревматизма, женских болезней, миокардита. **Джеты-Огуз** (семь быков) в 26 км в ущелье одноименной реки. Вблизи живописные утесы красного песчаника. Курорт вполне благоустроен. Источников 4, щелочные. Наибольшей известностью пользуется источник № 2, температура 45°. Лечение от ревматизма, венерических болезней, катарра кишек и желудка. Функционирует с 11 июня до 10 сентября. **Кой-Сара**—климатический кумысо-лечебный курорт расположен на южном берегу озера Иссык-Куль в 18 км от Каракольской пристани. Прекрасное купанье. Песчаный пляж, горно-морской климат. Есть санаторий лагерного типа для туберкулезных больных и неврастеников. Больные и отдыхающие живут в киргизских юртах. Постоянных построек мало. Недалеко от озера имеется лечебная грязь. Продолжительность сезона 3 месяца: с 15 июня по 15 сентября.

Для туристов и альпинистов большой интерес представляет горная **система Тянь-Шань,** в южной части Киргизии. Отличается необычайной сложностью своего рельефа. Много ледников, из которых наиболее известны: Семенова (32 км), Мушкетова (21 км) и Инылчек (70 км). В центральной части Тянь-Шаня массив Хан-Тенгри с пиком, достигающим 7 200 м (по измерениям Мерцбахера). В горных долинах в летние месяцы кочуют киргизы. Сообщение исключительно верхом (через перевалы Тюргень, Мын-Тюр, Какпак и др.). Путь до массива Хан-Тенгри занимает 5 дней. Проводников можно найти в Нарынколе (Охотничьем). Требуется разрешение на в'езд в пограничную полосу.

XII. ПО СИБИРИ И ДАЛЬНЕМУ ВОСТОКУ.

Казакстан (частично), **Зап. Сибкрай, Вост. Сибкрай, Буряг-Монголия, Дальний Восток, Ойратия**, частично **Уралобласть.**

МАРШРУТ 1. ПО СИБИРСКОЙ МАГИСТРАЛИ.

Общая характеристика. Поездка по великой сибирской магистрали хотя физически и утомительна (9—12 дней пути от Москвы до Владивостока), но глубоко интересна, давая из окна вагона ряд выразительных ландшафтов, охватывая в широтном направлении более ¼ земного шара, в долготном разнообразные географические зоны: от зоны рисовых полей Уссурийского края до чахлой растительности зоны вечной мерзлоты между Яблоновым хребтом и Малым Хинганом.

Поезда прямого сообщения на Владивосток идут по северному направлению: а) Москва — Данилов — Буй — Вятка — Пермь — Свердловск, и б) Москва — Казань — Свердловск, и южному: Самара — Уфа — Златоуст — Челябинск — Петропавловск — Омск. В северном пути красивее дорога на Вятку, где последовательно сменяются ландшафты: лесные массивы, прорезаемые лесосплавными реками, левыми притоками Волги (Вологда — Вятка); обработанные поля с еловыми перелесками и широкими далями долины р. Чепцы (между Вяткой и Пермью); лесистые холмы среднего Урала с живописными реками Солвой и Чусовой (Пермь — Свердловск): ровные степи Зауралья и Западной Сибири с островками чахлой березы (Свердловск — Омск). В южном направлении исключительно красив перевал через Урал (от ст. Аша до ст. Миасс см. VII § 7 и 9).

§ 1. Омск (115 650 ж.). От вокзала Сиб. магистрали в центр автобус. Пристань в центре г.—в устье р. Оми. Город (с пригор. Ленинск Омский (34 958 ж.) расположен по высокому берегу Иртыш (§ 13), прорезан его притоком Омью. Почва песчаная, ветры, континентальный с резкими колебаниями температуры климат, мало зелени, много пыли.

Омск—центр хлебородного и скотоводческого района: хлеб, фураж, мясо, масло, кожи, пушнина, лен, пенька, с.-хоз. машины (завод «Красный пахарь»); обозный завод. Две жел. дор., мощный Иртыш связывает его с крайним югом и севером Сибири. В районе коллективизировано 40% хозяйств.

Омск основан в 1717 г. как крепость; в прошлом — административный центр Акмолинской обл., место каторжной ссылки Достоевского с 1849 до 1853 г. («Записки из мертв. дома») и поэта Дурова; родина художника Врубеля.

Первая с.-д. организация создалась в г. Омске в 1901 г. К концу 1905 г. она имела крепкое ядро, свою типографию и связь с Томским сибирским партийным центром. Революционное движение 1905—06 г. мало затронуло Омск, но все таки была забастовка на жел. дор. и на

крупных городских предприятиях. События 1917 г. в Сибири развивались вообще более медленно, чем в России. Власть во всей Сибири переходит в руки Советов только с января 1918 г. С.-р. удалось организовать боевые дружины, создать в Ново-Николаевске Центральный боевой штаб, и с помощью чехо-словацких сил двинуться на Омск. После боя у ст. Марионовка (74 км от Омска) с.-р. достигли Омска. Большевики эвакуировали Военно-революционный штаб в Тобольск. После падения Совета в Омске, власть в Сибири перешла к Зап.-сиб. комиссариату временного сиб. прав. Скоро и с.-р. с меньшевиками показались для военщины очень левыми. Ночью 18 ноября 1918 г. они были арестованы и верховным правителем об'явлен адмирал Колчак. Забастовка жел.-дорожников в октябре 1918 г. и несколько попыток восстания, подготовленных подпольным Сибирским обл. комитетом РКП(б), жестоко подавляются. Карательные отряды наводят панику на крестьян, сжигая целые деревни, расстреливая население их. Мобилизация усиливала недовольство крестьян. В армию возвращалась царская палочная дисциплина. Сибирские крестьяне поднялись на борьбу; стали стихийно создаваться партизанские отряды, иногда очень организованные и многочисленные. Летом 1919 г. Красная армия стала наступать на Омск, подкрепляемая в тылу партизанами. 14 ноября Омск взят красными. Колчак со своими министрами бежал в Иркутск. Чехо-словаки отказываются поддерживать Колчака. Армия его разваливается, и колчаковщина в начале января 20 г. была ликвидирована.

Маршруты: 1) от пристани до ул. Ленина, по ней направо, по пути слева—братская могила перебитых колчаковцами в тюрьме заключенных, здание краевого музея (б. «дворец» генерал-губ.); при музее—небольшая ботаническая оранжерея, картинная галлерея и летом—экскурсионное общежитие. 2) По ул. Ленина, перейдя мост через р. Омь в гору до красивого городского театра; на задах (слева) место б. деревянной каторжной тюрьмы Достоевского, (теперь казармы); мимо них пройти в крепость.

§ 2. Омск—Новосибирск 626 км. От Омска на восток однообразная травянистая степь, изредка березовые рощицы. На 169 км ст. Татарка, дающая много хлеба, масла, птицы и леса. От Татарки идет Кулундинская ж.-дор. ветка до г. Павлодара на Иртыше 504 км; она прорезает Барабинскую и Кулундинскую степи; в 315 км от ст. Татарск — на ветке Славгород, район его дает масло, хлеб, кожи, сырье. В районе больш. коммуны: III Интернационала, им. Фрунзе, им. Сталина, Красный Алтай, Восточная заря, Серп и Молот и др. и три машинно-тракторных базы по 50 тракторов в каждой; коллективизировано 42% хозяйств.

Следующая ст. по магистрали Чаны (221 км); в 30 км от нее самое большое в Зап. Сибири озеро Чаны, богатое рыбой. Далее раз. Карачи (232 км) в 2 км от курорта Карачи горькосоленое, густонасыщенное озеро. Местность сухая, осадков мало. Сезон с 1 июня по 1 сентября, грязевые и рапные ванны; болезни: ревматизм, невралгия, нефриты, сифилис костей и суставов.

От Карачи—та же травянистая степь, местами болота, соленые озера, солончаки; вода плохая. Станция Барабинск (326 км) на р. Оми (отсюда она сплавная); маслодельный центр. В 13 км от Барабинска гор. Каинск на ж.-д. ветке, а в 21 км от Каинска Устьянцевское озеро: вода его щелочно-глауберовая. Лечатся желудочно-кишечные катары, место сухое, есть кумыс. Ст. Убинская (409 км) близ большого рыб-

ного озера Убинского; местность болотистая. Ст. Каргат (449 км) дает сырье—мясо, масло, рыбу и пр.; маслохранилище. От ст. Дупленской (537 км) местность более возвышенная и лесная до ст. Кривощеково на левом берегу р. Оби. Здесь строится крупнейший в мире з а в о д к о м б а й н о в: заводская площадь 200 га, 215 сложн. машин, 3 000 рабочих, годовая ценность продукции 180 млн. р.; близ завода спланирован соц. город на 50—60 тыс. чел. Дальше большой мост (795 м) на Оби.

Р. Обь — главная река Зап. Сибири, образуется из Бии («бий»—князь—татар) и Катуни («катунь»—царица калмыцк.); Бия вытекает из горного алтайского озера Телецкого, Катунь — из ледников алтайской вершины Белухи. От слияния Бии и Катуни Обь, до впадения в Обскую губу Ледовитого океана, имеет длину 3 201 км, ширина ее в среднем течении от 745 до 1 816 м, а в устье от 5½ до 21½ км; богата рыбой: максун, нельма, таймень, стерлядь и др.

§ 3. От ст. Новосибирск до центра — авт. **Новосибирск** (146 000 ж. на 1/I 1930 г.) — областной центр Западной Сибири, расположен на правом высоком берегу р. Оби. Молодой город, растет очень быстро. За 30 лет он вырос из деревушки Гусевки, окруженной лесом, в большой европейский город—«Сибирский Чикаго». К нему тянутся все районы огромной системы Оби — лесные, степные, каменноугольные. Выгодное положение на мощной водной артерии соединяет юг Сибири с ее севером (Алтай, Монголия с Обской губой), на 2-х жел. дорогах, вблизи громадных угольных бассейнов (Кузбас). Крупное значение имеет Н. и как культурный центр.

М а р ш р у т. От вокзала до пристани на Оби через весь город: ул. Межениновская, Михайловская, Кузнецкая ул. на главную ул.— Красный проспект, где много прекрасных общественных зданий и жилых домов—строительство революц. лет.

З а г о р о д н. э к с к. Пешком или экипажем (18 км) до села Верх-Тула, где имеется коммуна «Колос Октября»: 780 хоз., 2 357 душ, посевн. площадь за 1929 г.—2 725 га, мощн. мельница, электр. станция, с 1931 г. электрификация; уклон огородно-молочно-хлебный.

§ 4. Новосибирск—Красноярск 763 км. Сибирская магистраль от Новосибирска поднимается долиной р. Ельцовки к Сокурскому хребту; живописная лесная местность. На 156 км от Новосибирска ст. Ю р г а, от которой отходит на юг Кузнецкая жел.-дор. ветка. За Юргой по магистрали значительные холмы и сосновые боры. На 171 км— р. Томь, перерезанная высоким мостом; на 202 км раз'езд Яшкино: здесь имеется кирпичный, цементный и известковый завод «Красный строитель». Ст. **Тайга** (230 км) молодой город, ж.-д. мастерские, первая в Сибири «Научно-опытная таежная станция», изучающая почвы, рельефы, климатические условия тайги и т. п., для целей колонизации. От Тайги идет ветка на г. Томск—88 км.

От ст. Тайги ж. д. идет по равнине, почти сплошь заросшей тайгой. Подходя к Мариинску (379 км, 11 440 ж.) ж.-д. путь входит в область таежных золотоносных россыпей, богатого сырья, кустарной промышленности (веялки, сани и т. п.). На 578 км гор. Ачинск — на левом берегу р. Чулыма, 17 882 ж.; связан пароходством с г. Томском (до Томска 2½ суток, от Томска вверх — 10 суток) и ж.-д. веткой с Минусинско-Хакасским краем, богатым хлебом. Р. Чулым — правый приток Оби, очень большой и извилистый (1 000 км от Ачинска до устья). От г. Ачинска, около ст. Кемчук, значительный под'ем на

водораздел систем Оби и Енисея и спуск в долину Енисея к г. Красноярску (с 1930 г. район К. входит в состав Вост. Сибкрая).

§ 5. Г. Красноярск (72 261 ж.) расположен на левом берегу р. Енисея треугольником: бока его — р. Енисей и Кача, приток его. Местность высокая, песчаная и живописная, главное украшение ее — р. Енисей с островами и окружающие горы. На правом берегу Енисея — Куйсумские горы; на левом — живописная Черная сопка, с вершиной из темной яшмы; ближе к полотну ж. д. — Афонтова гора из красных песчаников и мергелей (отсюда и название Красноярска «Казил-ялтура» — татарское).

Красноярск основан в 1628 г. как крепость, в 1892 г. — губернский город. В наст. время — довольно крупный центр по торговле с Хакассией, Танну-Тувинской республикой и Монголией — с юга и с Туруханским краем — с севера. Красноярск начальный пункт Северного морского пути по Енисею и по морям Северного Ледовитого океана. Имеются механические мастерские (сел.-хоз. машины), опытная фабрика электрических принадлежностей, механическая обувная фабрика; в 43 км большой стекольный завод «Памяти 13 борцов».

В Красноярске библиотеки, 4 техникума, музеи: Педагогический и музей Приенисейского края с большой библиотекой и «уголком В. И. Сурикова», театры, клубы, газета.

Красноярск имеет громкое революционное прошлое. Рабочая с.-д. группа образовалась в Красноярске вскоре после образования Томской. В 1903 г. она уже имела своих представителей на первой Сибирской с.-д. конференции. Революционное движение 1905—06 г. в Сибири наиболее ярко проявилось в Красноярске. После январских событий Красноярский ком. РСДРП развернул широкую массовую работу. Было несколько столкновений с полицией и казаками, кончившихся жертвами. Пропаганда велась успешно (работал т. Урицкий) и захватила войска: в декабре был организован Об'единенный совет рабочих и солдат. Скоро в руки этого Совета, которым руководил комитет РСДРП, перешла власть в городе. Была захвачена губ. типография, разоружена жандармерия и полиция, издавалась газета. После подавления восстания в Москве, в декабре прибыли в Красноярск 2 полка войска, и город был об'явлен в осадном положении. Началось разоружение. Железнодорожный батальон с оружием укрепился в сборном цехе, сюда же собрались активисты-рабочие, всего собралось около 800 чел. Правительственные войска повели правильную осаду. Им удалось отрезать осажденных от пищи и воды и принудить к сдаче 2-го января. Это восстание — наиболее сильный эпизод революционной борьбы Сибири. И 1917 г. Красноярск впереди других городов в деле осовечивания Сибири: до октября месяца он — единственный город, где в Совете есть большевистское большинство. В Колчаковское время самая крупная армия партизан, имеющая до 15 тыс. бойцов — Енисейская армия Щетинкина.

Экскурсия. На «Столбы» 8 км—государственный заповедник площадью 3 960 га; исключительной красоты горное место, изрезанное тремя речками. Самая красивая часть «Эстетический район», где наиболее высокие «Столбы». В районе заповедника есть домики для отдыха.

§ 6. Красноярск—Иркутск (1 080 км). Близ ст. Красноярск большой (около 1 км) ж.-д. мост через р. Енисей; на правом берегу от магистрали 1½ км ветка на пристань. **Р. Енисей**— одна из величайших рек Сибири (3 307 км) — вытекает из Монголии, наз-

вание тунгусское — «Ионеси» — «Большая вода». Красивые берега Енисея носят горный характер.

Ст. Канск — 242 км (19 188 ж.), город основан в 1604 г.; отсюда идет много сел.-хоз. продуктов в Красноярский и Иркутский район; занятие жителей: земледелие, скотоводство, лесной и пушной промыслы. В районе ст. Юрты (1 154 км) золотоносные россыпи в долине р. Бирюссы (Саянский хребет). От ст. Тайшет (1 181 км) полоса тайги до г. Нижнеудинска, лежащего в очень живописной гористой местности на р. Уде; недалеко (11 км) от Нижнеудинска водопад на р. Ук, впадающей в р. Уду; на расстоянии 45 км, водопад высотою в 33 м. На 1 428 км молодой окружной город Тулун, значительный передаточный центр: отсюда, минуя Иркутск, идут товары на Ленские пристани Усть-Кут и Жигалово в Якутию и золотые прииски. Близ ст. Тулун — залежи «богхеда» (особый сорт угля, дающий при сухой перегонке ценные для промышленности вещества). На 1 720 км новый гор. **Черемхово** (8 973 ж.), центр Черемховского угольного бассейна. Около ст. Мальта (1 769 км) залежи огнеупорной глины, фарфоро-фаянсовая фабрика «Сибфарфор». Близ ст. Ангара (1 769 км) с. Усолье — 8 т. жит.: соляной завод, снабжающий все Прибайкалье; спичечная фабрика «Байкал», кожевенный завод. Соленые источники (насыщенность 72 и 42 грамма на куб. метр), курорт: соленые и пресные ванны; квартиры можно найти в селе; болезни: женские, заболевание костей и суставов, периферические нервной системы.

Недалеко от Усолья (16 км) — «Александровский централ» — каторжная тюрьма, видевшая многих русских политических каторжан.

На 1 850 км — ст. Иркутск на левом берегу Ангары; напротив гор. Иркутск.

§ 7. Иркутск — областной город Вост. Сиб. — (98 764 ж.); находится на ровной местности, 414 м высоты над уровнем моря. В черте города в Ангару впадает р. Ушаковка и разделяет город на 3 части: предместье Марата (б. Знаменское), Рабочую слободу и Центральную часть; за р. Иркутом — предместье Зиновьева (б. Вознесенское). Климат континентальный, средняя годовая температура 0,9° С.

Промышленность довольно значительна, но сосредоточена она не столько в самом городе, сколько в его окрестностях: каменноугольные копи, соляной, лесопильный, стеклодельный, винокуренный и пивоваренный заводы, спичечная, фаянсовая фабрики, мельницы, обработка металлов и кож. Торговлю Иркутск ведет с Монголией, Забайкальем и Якутией. Основан Иркутск в 1652 г. Продолжительное время здесь жили многие декабристы: Муравьев, Трубецкой, Волконский, Полжио, Кюхельбекер и др. Е. И. Трубецкая, воспетая Некрасовым в «Русских Женщинах», умерла в Иркутске и здесь погребена. Здесь же есть могила ссыльного историка А. П. Щапова (1830—1874).

Иркутск имеет: Университет, Биолого-гидрологический ин., Научный музей, Музей революции, Центральная библиотека, театр, Народный дом. Несколько периодических изданий.

Рабочая с.-д. группа организовалась в Иркутске вскоре за Томской. В 1903 г. в Иркутске была созвана 1-я Сибирская конференция. Она дала единое организационное оформление с.-д. Сибири. В 1918 г., в январе, в Иркутске происходил Всесибирский с'езд советов и власть советов установилась по всей Сибири, однако закрепить ее удалось не надолго. После отказа Колчака от власти — 4 января 1920 г. в Иркутске установилась власть политического центра, которому чехосло-

ваки передали Колчака. 18 января политический центр передал власть советскому В.-Р. комитету, а 7/II Колчак был растрелян.

§ 8. Иркутск — Мысовая — 326 км. Ж.-д. путь от Иркутска идет вдоль левого берега Ангары, огибая отроги возвышенностей. Справа, исключая долины у ст. Михалево, обрывистые, иногда совершенно отвесные скалы, взорванные у самого берега для прокладки ж.-д. пути. Слева — широкая долина Ангары с массою островов и проток. Покрытые лесом хребты дают много ручьев и речушек, так что на 66 км пути до ст. Байкал около 50 небольших мостов. Недалеко от истока Ангары, вытекающей из оз. Байкала, гряды подводных камней и в самом выходе реки большая скала (на 2½ метра над водой) — Шаманский камень. За 5—6 км от Байкала характер гор изменяется: появляются кристаллические породы: гранит, гнейсы.

Ст. Байкал на мысу Баранчук, у самого истока р. Ангары; над ней отвесные скалы; озеро закрыто станционными постройками, поэтому не чувствуется пространства, но уже есть дыхание «моря», как зовут его сибиряки («священное море»). На другом берегу Ангары — сел. Лиственичное; оно растянуто на 3—4 км по берегу большого залива того же имени (по хорде 18 км).

Противоположный берег озера в 50 км, а перед нами только большой его залив. **Байкал** велик: длина его 630 км, общая площадь 34 т. кв. км (больше всей Бельгии), глубина — 1 521 м (наибольшая глубина пресных озер земного шара), ширина от 30 до 70 км; оно окружено живописными и величественными горами, дающими большое количество мысов (более 80). Рыбные богатства Байкала огромны (омуль, хариус и др.), но они недостаточно использованы. Научное изучение озера ведется Гидробиологическим институтом, Иркутским университетом и Комиссией академии наук. По Байкальским берегам очень много бадана — растения, дающего дубильные вещества для кожевенных заводов.

От ст. Байкал начинается Кругобайкальская жел.-дор. линия, чудо инженерного искусства и наглядный пример того, как человек изменяет природный ландшафт (1899—1904 гг.). Наиболее трудная часть — от ст. Байкал до ст. Култук на протяжении 84 км. Она идет по высокой в 300—400 м на уровне озера гряде, очень извилистой, со многими мысами, утесами, падями и ущельями. На этом расстоянии пробито 39 туннелей общей длиной в 7 км (самый длинный 775 м), созданы предельно-крутые повороты (их около 50% всего пути), перекинуты мосты и т. п. Путешествие по этой линии исключительно привлекательно: горные, водные и лесные ландшафты в самых ярких сочетаниях. Начиная от с. Култук, линия входит в более низкие, болотистые и песчаные места.

Ст. Слюдянка — место добывания слюды; далее линия пересекает мыс Керкидай (огромное нагромождение обломков скал) и несколько отходит от Байкала, а затем, со ст. Танхой ж. д. вступает в пределы Бурят-Монгол. АССР, далее ст. Мысовая, где пароходная пристань. До проведения Кругобайк. ж. д. сюда на пароме «Байкал» доставлялись от ст. Кайкал целые поезда, идущие на Дальний Восток.

§ 9. Мысовая — Чита.

Близ ст. Селенга линия выходит в долину р. **Селенги** и идет по левому ее берегу и затем переходит большим мостом на правый берег. От ст. Татаурово можно на лошадях проехать на Горячинский курорт (Туркинский) — 16 км. Источник горячей воды 55° С.

Курорт довольно благоустроенный. Болезни: ревматизм, женские, сифилис.

490 км ст. Верхнеудинск в 1 км от города, столицы Бурято-Монгольской авт. республики (35 т. ж.) см. ниже.

Далее ж.-д. путь идет то по речным долинам (рр. Уда, Бряня, Хилок), то прорезает возвышенные водоразделы этих рек. 634 км ст. Петровский завод со старинным (1790 г.) чугуно-литейным заводом, местом ссылки декабристов. От ст. Хилок в сторону 120 км — курорт Ямаровка с углекислыми источниками. От ст. Сохондо (835 км) поезд круто поднимается на **Яблоновый хребет,** идет тоннелем длиной в 85 м и переваливает в долины рек Куки и Иногды, принадлежащих уже к системе Амура, т. е. рек Тихого океана.

§ 10. Чита—Куэнга. При впадении в р. Иногду реки Читы, окруженной лесистыми холмами, живописно раскинулся **г. Чита** (61 520 ж.). Гост.; общеж. Рабпроса (Зейская ул.).

Чита в прошлом административный центр Забайкальской области, богатой золотом. Здесь жили 1827 — 28 г. в ссылке многие декабристы. В 1920 — 22 году он был главным городом «буферной» Дальне-Восточной республики, находившейся между уже советской Сибирью и занятым японцами приморским краем.

В Чите большие ж.-д. мастерские, значительная торговля. Под городом (18 км) строится гидростанция — Читстрой.

Ж. д. от Читы до ст. Куэнга (328 км) идет исключительно живописными местами по долинам рр. Иногды и Шилки. **Ж.-д. путь** следует прихотливым извивам этих рек, лепясь у скалистых холмов их левого берега. Справа из окна вагона открываются виды Забайкалья один красивее другого. Особенно хорошо устье р. Онона (близ ст. того же названия), где эта река, вырываясь из покрытых лесом невысоких гор и сливаясь с Иногдой, образует полноводную **Шилку.** От небольшой станции Дарасун (68 км от Читы) идет грунтовая дорога 64 км в замечательный курорт **Дарасун** — (забайкальский нарзан). Курорт (812 м над у. м.) красиво расположен в лесистой горной местности на южных склонах, хорошо защищенных от северных ветров. Воды (ванны и внутреннее употребление) углекислые, железисто-щелочные.

От ст. Карымская (98 км) под прямым углом отделяется второй ж.-д. путь и, перейдя легкий железный мост через Иногду, скрывается в выемке правого берега. Этот путь в Манчжурию на Харбин и далее на восток к Владивостоку и на юг к японскому порту Дайрену и в северный Китай.

293 км. Ст. Приисковая, от которой идет ж.-д. ветка в Нерчинск (10 км). В его рудниках работали декабристы. От узловой ст. Куэнга (328 км) идет вдоль р. Шилки ж.-д. путь на Сретенск (см. § 27). Магистральная же линия поворачивает на с.-в., отходя к северу от речной долины речной системы Шилка — Амур.

§ 11. Куэнга—Хабаровск (2 327 км).

Этот огромный участок магистрали проложен с огромными трудностями, большей частью в пустынной горной местности, в районе вечной мерзлоты, которая часто в периоды таяния производит повреждения ж.-д. пути и даже станционных зданий. Часами поезд идет пустыней, холмы которой покрыты невысоким чахлым лесом, а долины меж ними болотами. Лишь в пространстве между р. Зеей и Буреей видны человеческие поселения и поля. За хребтом М. Хингана вечная мерзлота исчезает, и ландшафт теряет свою суровость.

На 585 км от ст. Куэнга ст. Ерофей Павлович, названная именем и отчеством завоевателя и колонизатора края Е. П. Хабарова. Ее станционное здание несколько лет назад было повреждено процессом «выпячивания» земли — явление характерное для района вечной мерзлоты. 784 км ст. Сковородино, от которой идет ближайший ж.-д. тракт в Якутию, прокладывается шоссе, и по уже проложенному участку ходят автобусы. Близ ст. Белоногово (1 320 км) мост через большой судоходный приток Амура р. Зею и в 20 км далее узловая ст. Александровка (б. Бочкарево), от которой идет ж.-д. ветка (102 км) на Благовещенск (см. § 28). Вся эта местность в паводок заливается водой (в 1928 и 1929 г.г. было затоплено и ж.-д. полотно). Близ ст. Бурея мост через полноводную р. Бурею, судоходный левый приток Амура. Далее ж. д. прорезает хребет М. Хингана и на 1 997 км достигает Хабаровска. Не доезжая до него 48 км, небольшая ст. Волочаевка (см. § 29), известная героическими боями Красной армии и партизан с японцами и белогвардейцами, потерпевшими здесь жестокое поражение; эти бои обеспечили победу Советской власти на Дальнем Востоке ; приближаясь к Хабаровску, поезд идет по грандиозному мосту через Амур.

Хабаровск см. § 28.

§ 12. Хабаровск—Владивосток 769 км. Основное впечатление пейзажа — его мягкость: лиственные леса, много тепла и света.

Ст. Хабаровск. Бывшее ранее деревянное здание вокзала было сожжено во время гражданской войны, взамен его построено каменное, довольно поместительное здание красивой архитектуры. От вокзала прекрасный вид на г. Хабаровск, р. Амур и Хехцирский хребет.

От первого раз'езда «Красная речка» линия ж. д., удаляясь от р. Уссури, идет на перерез хребту Хехцир и пересекает его возле станции Корфовской. Здесь гранитные каменоломни. Дальше путь идет по волнистой, покрытой лесом местности. На перегоне Хор — Дормидонтовка ж.-д. линия перекидывается через р. Хор, большой и многоводный приток р. Уссури. На дальнейшем протяжении линия ж. д. пересекает лесистые отроги хребта Сихотэ Алиня; путь извивается по скалистым выемкам и высоким насыпям. Отроги гор чередуются с долинами рек, через которые прекинуты ж.-д. мосты. Наиболее пересеченная местность находится между ст. Гедике и раз. Снарским. Местность же после ж.-д. моста через р. Бикин, со своим горным пейзажем — одна из самых живописных. В районе ст. Вяземская и Бикин ценные кабаньи охоты и держатся тигры.

Река **Иман** своими грандиозными разливами во время половодья производит большие наводнения, затопляя расположенные по берегам ее населенные пункты. Эти наводнения можно поставить в связи с уничтожением лесов в верховьях этой реки.

Г. Иман расположен на этой реке в 4 км от впадения ее в р. Уссури. В городе рисоочистительный завод. Пристань.

Осенью и весной на местности, прилегающей к ж.-д. линии, наблюдаются «палы», горит высохшая трава. Причиной палов, переходящих иногда в громадные лесные пожары, часто бывают искры из трубы паровоза.

Иман—Никольск-Уссурийск (305 км). От Имана ж.-д. путь идет на юг по долине р. Уссури, по местности, покрытой редким лиственным лесом. По пересечении р. Уссури путь переходит на левый низменный берег этой реки. В 20 км от ст. Шмаковка, среди рос-

кошной холмистой местности расположено Шмаковское учебное хозяйство (Уссур. сел.-хоз. техникум, бывший Троицко-Никольский м-рь). Вблизи возле Медвежьей сопки имеются минеральные источники, один иодисто-железистый, другой железистый. Возле ст. Спасск (Евгеньевка) хорошо оборудованный цементный завод. С левой стороны тянется хребет, за которым находится долина р. Даубихе.

От Спасска характер местности резко меняется, повсюду видны бесконечные разработанные поля и покосы, многочисленны и многолюдны встречающиеся селения, часты дороги, местами можно видеть рисовые поля, возделываемые местным населением. Весь этот район сотавляет Приханкайскую равнину и существует предположение, что в прежнее время был покрыт водой, что пределы озера Ханка распространялись на все это пространство. В настоящее время проводятся мелиоративные работы, чтобы местность, прилегающую непосредственно к оз. Ханка, использовать для земледелия, главным образом для рисосеяния: проводятся каналы, устраиваются шлюзы, сооружаются бассейны, строятся мосты и дороги, и в ближайшем будущем этот район будет давать сотни тысяч тонн риса. Организованы крупные рисовые совхозы, вооруженные всеми достижениями техники.

Никольск-Уссурийск—Владивосток (112 км).

Город **Никольск-Уссурийск** (35 344 ж.) был когда-то центром Бохайского царства, и еще до настоящего времени сохранились остатки от бывшего города Фурдан-Чень. За р. Суйфуном видны валы и старые дороги.

В Никольск-Уссурийске сооружен большой гидрогенизационный завод для обработки, главным образом, бобового масла.

От Никольск-Уссурийска ж.-д. путь идет по долине Суйфуна до раз'езда Кипарисова. Это очень живописное место. На 88—89 км путь проходит по отвесному скалистому берегу этой реки.

От раз'езда Кипарисово путь перерезает красивую, дикую возвышенность, отделяющую долину р. Суйфуна от Углового залива. Здесь между раз. Кипарисовым и ст. Надеждинской поезд проходит по туннелю. От ст. Угольной ж. д. выходит на **полуостров Муравьева-Амурского** и идет по западному его берегу. Из окон вагона морской пейзаж. От этой же станции идет ветка на Сучан (каменноугольные копи). Вся дальнейшая местность до Владивостока в значительной части заселена, почти сплошь идет дачный район: красивые места, имеющие удобное сообщение с городом.

Войдя уже в город, поезд проскакивает туннелем, прорезающим холмы полуострова, на котором расположен город, и останавливается у вокзала в самом центре Владивостока (§ 31).

МАРШРУТ 2. КУРОРТ БОРОВОЕ.

§ 13. Южной веткой Сибмагистрали до г. **Петропавловска** (47 337 ж.) Казакской АССР. Город основан в 1752 г. как укрепление против степи на высоком берегу р. Ишима; значительный торговый пункт. От П. к югу до Акмолинска на 489 км идет ж. д. Тариф на 50% выше обычного. Ж.-д. путь идет по ковыльной степи, постепенно повышаясь. На 193 км районный город Кокчетав (11 053 ж.). Далее путь идет на ю.-в. вблизи горной группы Кокче-Тау. Прекрасный чернозем, богатые рыбой озера, по горам великолепные леса.

От Щучьего, большого села, где селятся многие приезжие, путь (18 км) идет хвойным лесом вдоль озер Щучьего и Боровского до ку-

рорта Боровое. **Боровое** курорт всесоюзного значения в исключительно красивой местности с чудесным климатом — граница высокой степи и хвойных лесов. Он расположен в лесу близ двух озер Чебачьего — открытого и Борового со скалистыми покрытыми лесом берегами, прогулки на лодке, и пешком, и верхом по живописнейшим местам, хороший пляж и купанье; в лесу совершенно нет комаров. Сезон с 15/V по 15/IX. Санатории для туберкулезных больных. В с. Боровое жители сдают комнаты.

Экскурсии: а) пешеходная на 5 — 6 ч. (захватить еду и воду) к вершине Джепес по лесной тропке вблизи бер. Чебачьего оз., легкий под'ем по лесу, а затем трудный под'ем по скалам на открытые хребты. Красота пейзажа искупает все трудности восхождения; б) пешеходная, верховая или экипажная однодневная экскурсия на прекрасное озеро Котур-Куль. Остановка на отдых у жителей с. Котуркульевского; в) такая же экскурсия в с. Щучье.

МАРШРУТ 3. (Пароходный). **ОМСК — ТОБОЛЬСК — ТЮМЕНЬ.**

§ 14. Частью по Уралобласти. 7 — 9 дней, двухэтажные благоустроенные пароходы из Омска; в мелководье в Тобольске пересадка на мелкосидящие суда. Река **Иртыш** («ир» — земля, «тыш» — рыть, киргиз.) около 4 252 км (на 1 594 км длиннее Волги); истоки его — Южн. Алтай.

Ниже Омска — Иртыш степной, селения редкие. Через 1½ — 2 суток г. Тара на лев. бер., 10 345 ж., торговля хлебом, сырьем, скотом; основан в 1594 г., ныне центр округа. Ближе к Таре — правый берег круче, холмистее и живописнее; ниже Тары — опять понижение: начинается лесная полоса «урманов». К Тобольску правый берег поднимается до 60 м: это начало «Иртышской горы», идущей до слияния Иртыша с Обью. На холмах б. монаст., Абалацкий и Ивановский (28 и 8 км до Тобольска). Выше Тобольска на 3 — 4 км слева впадает р. Тобол: желтоглинистые воды Иртыша сливаются с темно-зелеными лесными водами Тобола, которые в 1710 г. пленными шведами были отведены выше города, чтобы они не подмывали правого берега.

Тобольск, 18 484 ж., г. Уралобласти, — центр по торговле рыбой (консервный завод), пушниной, лесом; кустарные изделия из мамонтовой кости; р. Иртышем связан с крайним югом и севером Сибири (г.г. Зайсан и Обдорск), р. Тоболом — с Уралом. Тобольск стоит частью на крутом берегу Иртыша, частью на низменности, которая перерезана речками, страдает от половодья, оригинальная особенность — деревянные мостовые на главных улицах. В нагорной части главным образом правительственные учреждения; подгорная часть, «обывательская». Сообщение между частями города — пешеходное — «Прямский взвоз» — лестница в кремль через пробитые в стене «Шведские ворота» (работа пленных шведов при Петре I), экипажное — «Никольский взвоз», по срезанному широкому ущелью между холмами.

Тобольск — старейший сибирский город, основан в 1587 г., центр управления всей Сибири с 1590 по 1839 г. Родина поэта Ершова («Конек-Горбунок») и химика Менделеева; место ссылки Радищева, декабристов и последних Романовых.

Маршруты городские: а) от пристани по Туляцкой ул., мимо дома, где жил Ник. Романов с семьей до Б. Ленинской ул., по ней влево к кремлю «Прямским взвозом» по лестнице в 900 ступеней; от «Шведских ворот» великолепный вид на город, рр. Иртыш и Тобол и окрестности; далее вправо — кремль — небольшой, с характер-

ными башенками. В кремле — Музей севера, собрание картин русских художников, уголок Ершова, материалы о декабристах, о пребывании Романовых и Распутина; б) от Кремля на площадь к «каменным мешкам» Каторжного централа, откуда мимо Кремля и «Никольского взвоза» на холм к памятнику Ермака; в) от «Никольского взвоза» влево на высокую гору «Панин бугор» — место старого города Бицин-Тур («Женин-город»), где был дворец одной из жен Кучума (предание); отсюда прекрасный вид на город, кремль и памятник Ермаку.

Загородные: а) пешеходная однодневная экскурсия до местечка Сузгун (около 7 км) — через «Прямской» или «Никольский взвоз» в нагорную часть, мимо б. Каторжного централа к кладбищу (могилы декабристов) через «Завалье» (пригородная часть), Сузгун — лесистый холм — остаток древнего городка «Сузге-Тур», где жила царица Сузге (легенды). Местность живописная: обрывистый берег Иртыша, холмы, покрытые лесом, вблизи дер. Алемасово (дачное место); б) такая же экскурсия до б. Ивановского монастыря (8 км) — Б. Ленинской ул., направляясь вверх Иртыша за город; в 3 км местечко «Подчуваши», где был гор. Чуваш (жаркий бой Ермака с Кучумом); на всем пути прекрасные виды северных береговых лесов и лугов. Ивановка — исключительное по красоте место на высоком берегу Иртыша. В 10 км от Ивановки на р. Сибирке «Искер» или Кучумово-Городище — бывшая крепость Кучума.

Тобольск — Тюмень. Пристань в центре города. До впадения в р. Тобол Тавды (мощная лесная река) берега его однообразны: мелкий лес, болота, на «островах» деревни — «юрты» по местному (татарское сл.). По р. Тавде пароходные рейсы вверх, в таежный Пелымский край; от устья Тавды по Тоболу до устья р. Туры берега выше, население гуще; промысла: рыболовство, лесное дело, особенно производство рогож. Около устья Туры — курганы и городища — места сражений Ермака («Кашкаринские и Варваринские юрты») и с. Покровское, родина Григория Распутина. По р. Турн до Тюмени население гуще; промысла: выделка кож, выработка кирпича и деревянных изделий. Г. **Тюмень** (50 340 ж.), на правом берегу р. Туры, бойкий торговый центр на ж.-д. магистрали.

МАРШРУТ 4 ПО ТУРКСИБУ. (Омск — Алма-Ата).

§ 15. Омск — Семипалатинск, пароходом. Вверх 5 суток. Пароходы двухэтажные с отдельными каютами и буфетом.

Река Иртыш пересекает лесостепной плодородный, хотя и несколько засушливый край. Берега преимущественно низки и однообразны, но хорошо рисуют жизнь и большое строительство аграрного края и вводят в понимание роли турксиба. Привлекают внимание построенные в 1929 году элеваторы. По обоим берегам создаются мощные зерно- и животносовхозы на нераспаханных участках. Пристани в большинстве незначительны, пароходы пристают прямо к берегу. В пятилетку включено развитие судоходства на Иртыше и постройка пристаней. Берега населены редко и чем дальше к югу, тем реже. Население смешанное казакское и русское. С парохода видны казакские глиняные пристройки — зимние убежища. В конце лета пристани завалены зерном в верхней части продается масса арбузов и дынь. В августе на реке огромные стаи перелетной птицы.

Самая крупная пристань — Павлодар, конечный пункт ж.-д. ветки, крупный центр зернового и скотоводческого района, очень типичный по облику степной пышный город.

Семипалатинск (см. § 20).

По Турксибу, Семипалатинск—Алма-Ата 1 021 км Езды 3 суток. В составе поезда 1 — 2 плацкартных вагона.

Постройка ж. д. шла одновременно с юга и с севера и благодаря огромному энтузиазму строителей к 1/V 1930 г. оба направления сомкнулись на 15 месяцев раньше срока. Основное назначение Турксиба — дав сибирский хлеб Средней Азии, освободить в ней земли для хлопка. Кроме хлеба из Сибири идет лес. Огромное значение дорога имеет для хозяйственного и культурного под'ема края, населенного казаками. На постройке создались первые кадры Казакского пролетариата. Окончательная сдача Турксиба в эксплоатацию намечена на начало 1931 года.

Уже на ст. Семипалатинск легко увидеть назначение дороги. Составы, отправляющиеся на юг, загружены лесом и хлебом. Встречные поезда в большинстве везут скот.

За Иртышем путь идет по холмистой степи, затем пересекает ряд горных цепей невысокого Тарбагатанского хребта. Горы в большинстве обнажены, сложены из твердых пород темно-красного цвета.

Земледелие требует искусственного орошения. Население очень редкое, полукочевые казаки, скотоводы.

Изредка видны юрты — летние становища казаков и глиняные постройки — зимнее убежище, стада рогатого скота и овец, табуны лошадей.

На остановках много казаков и казачек предлагают кумыс, мясо, арбузы. Доставать хлеб трудно на всем Турксибе. Можно наблюдать интересный процесс образования вокруг станций начатков поселков первоначально в виде нескольких юрт. Присмотревшись к рабочим дороги, легко заметить среди них казаков, недавних кочевников. Станционные постройки в большинстве временные.

За ст. Аягуз гористость постепенно исчезает, путь приближается к Прибалхашью. Прибалхашье изменность характера полупустыни, почти лишенная пресной воды. Растительность преимущественно саксаци. По обе стороны пути барханы, образованные летучими песками. Прибалхашье один из труднейших участков строительства, потребовавший огромных усилий по розыскам воды и укреплению песков. Справа, на протяжении нескольких десятков км, хорошо видно огромное богатое рыбой озеро **Балхаш.** После пересечения р. Лепсы самый трудный и опасный участок летучих песков.

От ст. Эгень-Су местность вновь принимает волнистый характер, дорога вступает в отроги хребта Ала-Тау. У ст. Малалы интересен мост через глубокий овраг. Мост 34 м. высоты и предохранен от землетрясений.

За ст. Айна-Булак наиболее интересное и живописное место дороги. Путь проходит узким ущельем по обоим берегам горной речки, приближаясь к Досовскому перевалу. Скалистые темно-красного цвета горы дики и величественны.

За Досовским перевалом характер степных участков меняется. Летучих песков нет вовсе, у степи хороший травяной покров. Заметно чаще делаются и поселения казаков. После пересечения широкой долины р. Или путь приближается к видным издалека снеговым вершинам Заказпийского Ала-Тау у подножия которого расположена столица Казакстана **Алма-Ата.** (см. XI, § 17).

МАРШРУТ 5 (пароходный) НОВОСИБИРСК — ТОМСК.

§ 16. Прекрасные двухэт. пароходы. 1 сутки — 361 км. Обь очень глубока и дает впечатление водяной мощи. Правый берег холмист и покрыт лесом, левый — луговой. У устья Томи «перебор».

Г. Томск—92 274 ж.; пристань в самом городе, два вокзала: Томск I и Томск II; оба около 3 км от города. Авто.

Томск расположен на правом берегу р. Томи; р. Ушайка — приток Томи — рассекает город на две части: первая — холмистая — (отроги Кузнецкого Алатау 104 м над морем) — Воскресенская и Юртошная (от татар. юрт) горы, другая — низменная — Заисток, Болото, Заозерье, Пески, Уржатка и самая красивая и оживленная часть города — Верхняя Елань: главнейшие улицы шоссированы. Оторванность Томска от Сиб. ж.-д. магистрали подорвала его былое торговое значение. Промышленность невелика: спичечная фабрика, мельницы, винокуренный и дрожжевой заводы, вблизи ст. Яшкиной, цементный и известковый завод. Но Томский район на пути к возрождению: проведение Томско-Енисейской жел. дор. прорежет богатейший таежный массив, еще совершенно нетронутый.

Томск основан в 1604 г. при Борисе Годунове, с 1629 г. областной город, с 1804 г. — губернский. С 1900 г. Томск — центр революционного движения Сибири. Потеряв свое торговое и административное значение, Томск все еще остается культурным центром Сибири, несмотря на исключительный рост Новосибирска и его соперничество на культурном поприще. В 1888 г. в Томске основан первый в Сибири университет, в 1900 г. — технологический институт. Здесь сосредоточены крупные научные силы и идет большая научная работа. Огромные здания вузов украшают центр города (В. Елань), при них музеи, клиники и др. научн. всп. учреждения.

Томск является первым городом Сибири, в котором организовалась с.-д. рабочая группа. Это было в 1896 г. Основатель группы — В. Е. Воложанин. К концу 90-х годов возникают и другие кружки рабочих с. д., организованные Н. Баранским. В 1900 г. томские с.-д. рабочие кружки имели уже подпольную типографию. События 1905—1906 г. ознаменовались в Томске сожжением в здании театра большого собрания «заговорщиков», организованным местным архиереем и губернатором.

Маршруты: а) по городу до пристани; от площ. Революции по Ленинскому проспекту: краевой музей, кино; в этом доме коопер. столовая, почтамт, Дворец труда, Окрпрофсовет, Окр. парт. организации, Центр. библиотека, левее мост через р. Ушайку, базар и пароходная пристань на р. Томи. Пройдя от Дворца труда на набер. р. Ушайки, через мост по Ефремовской ул., подняться на Воскресенскую гору — оттуда хороший вид на город; б) уличная экскурсия для ознакомления с городом: от ст. Томск I — Бульварная ул., на ней технологический инст., Тимирязевский просп. — бактериологический инст., университетская библиотека, университет; площадь Революции: здания Окрисполкома, управления Томской ж. д., интересное старинное здание Окрместхоза, городской сад и Ленинский проспект — главная ул. города; в) от ст. Томск II к пристани: Вокзальная ул., Соляная площ., Воскресенская гора, Дом науки (около него могила П. И. Макушина основателя Дома науки), политехникум, спуск с Воскресенской горы по взвозу к ул. Розы Люксембург, Совпартшкольный пер. — и пристань на Томи.

От Томска ветка к ст. Тайга Сибмагистрали 88 км.

МАРШРУТ 6. — СЕВЕРНЫЙ АЛТАЙ (ближний § 16 и дальний § 17).

§ 17. Новосибирск—Бийск. По ж. д. 361 км; по Оби 745 км. Берега Оби вверх от Новосибирска — лесостепь (берега и «большетравье»), по песчаным местам — сосновые боры. Около Крутихинской луки подходит к Оби южная часть Кулундинской степи. Г. Камень (241 км, название от острых гряд глинистого сланца), 22 982 ж.; хлеб, сырье, ценные изделия, чугунолитейный и механический завод «Труд», музей, библиотеки. Ст. Шелаболиха — левый берег, очень высокий, осыпающийся «яр»; отсюда Обь очень сильно извилиста.

Г. Барнаул (561 км, на левом бер. Оби), 74 тыс. жит.; заготовительный центр: хлеб, масло (в 1926—1927 г. дал 2 460 тонн экспортного масла), мясо (хладобойня), кожевенный завод; промысла: дубление кож и овчин, соломенные и шерстяные шляпы, пимокатство, изделия токарные и из мамонтовой кости, ивовая мебель. В районе коллективизировано 43% хоз., имеется 4 маш.-тракт. базы (по 50 тр.), так как приалтайский район оказался благоприятным для сах. свеклы, на ст. Алейской (123 км от Барнаула) уже строится свеклосах. завод, а на ст. Алтайской (15 км от Барнаула) и Калмынской (41 км от Барнаула) намечены к постройке в ближайшее время, в самом Барнауле будет рафинадный завод. В Алейском районе большая **коммуна «Победим»** — 10 100 га, пашня 8 942 га, посев 1 930 — злак. 3 673 га, а с др. культурами — 7 042 га, 9-польный севооборот, нов. культ.: сах. свекла, соя, кукуруза и др., едоков 761 чел. В городе новое строительство: город-сад для рабочих.

Барнаул в прошлом: с 1744 г. золото-сереброплавильный завод; с 1771 г. — город, в 1917 г. сгорела огромная и лучшая часть города; в 1857 г. — пребывание здесь Ф. М. Достоевского.

За Барнаулом более крупные пристани: Легостаево—лес, дрова, кирпич; Усть-Чарышская по р. Чарыш дает много хлеба; Быстрый Исток — хлеб, масло и лес. Отсюда местность становится холмистою. Около 16 км до г. Бийска — очень живописное место слияния прозрачной Бии с мутно-белой Катунью.

Г Бийск — на правом бер. р. Бии (45 561 ж.). Торговый центр; (большой новый маслодельный завод), мясо (хладобойня, бэконная фабрика), сел.-хоз. машины (давний промысел — молотилки и веялки); значительная торговля с Монголией; намечен к постройке свеклосахарный завод.

§ 18. Бийск — Улала — Чумал. От г. Бийска до центра Ойратской автономной области г. Улалы на лошадях около 100 км, 10—12 коп. за км, удобнее ехать «по веревочке», т. е. с передачей пассажира от одного возницы к другому, его товарищу. Дорога идет вблизи р. Катуни. От д. Майны дорога отходит от р. Катуни и входит в окрестности нового гор. **Улалы**—16 тыс. ж. Здесь исполком и др. советские, профсюзные и кооперат. учреждения. Экскурсии регистрируются в исполкоме; имеется ямская артель и частные извозчики. От г. Улалы дорога идет долиной р. Маймы; на пути в живописной местности Облземуправление; около сел. Александровского перевал в долину р. Узнезю, затем опять на р. Катунь и по ней до сел. Эликманара, а затем или берегом же р. Катуни, или же вдали от нее косогором до с. Чемал.

Чемал — живописное селение на высокой террасе правого берега Катуни, близ впадения в нее р. Чемал. Около 800 чел. жит., 60% их ойраты-алтайцы. Чемал хорошая база для экскурсий и для отдыха.

дешевые цены; лошадь на день 1 руб., месячно — 15—20 руб., проводник в сутки — 1 руб.

Маршруты: а) пешеходная экскурсия на гору Бишпек — сосновым бором; б) до устья Чемала (пешеходная) по берегам рр. Чемала и Катуни: с горы вид на слияние зеленовато-мутной Катуни с прозрачно-синим Чемалом; в) однодневная пешеходная или верховая на Крестовую гору: вид на долину Катуни, на Куминские и Каргапольские белки; под'ем около 7,5 км; 3—4 часа на гору, обратно — 2 часа; г) верховая с проводником 3—4-дневная экскурсия на озеро Каракол: через дер. Эликманар до заимки Табакаева, здесь ночевка, на другой день до озера Каракол (около 5 час. в гору); обратно — 1 день до д. Эликманара. Красивое озеро Каракол окружено горами, вода темная, на некоторых хребтах снежные поля; д) такая же экскурсия вверх по Катуни до порога Тельдекпень: р. Катунь шириною в 213 м сжимается горами в трубу только в 21 метр.

От Чемала обратно 91 км до пристани Турочек (3—4 р.) и по р. Бии маленьким пароходом в Бийск.

§ 19. Бийск — Телецкое (Авт. Ойр. обл.) — р. Бия. От г. Бийска дорогою на Улалу (§ 13) до сел. Тараханского (около 60 км) и к с. Бардинскому, отсюда до сел. Тайны, оттуда крутыми склонами по пихтовым и осиновым лесам к с. Кебезень, сплавному центру; здесь можно найти плотовщиков для путешествия в г. Бийск на плотах по р. Бии. От с. Кебезень до оз. Телецкого — 19 км; их можно

проехать верхом по лесистым горам. Колесная дорога на 2 км длиннее и идет по правому берегу р. Бии; у самого озера — сел. Артыбаш.

Телецкое «Золотое озеро» — «Алтын-Кол» по-алтайски — имеет 78 км длины, 3—5,5 км ширины, глубина до 300 м.; вода холодная (летом только 12° С) и очень прозрачная. Но замерзает оно очень редко. Озеро лежит на высоте 473 м над уровнем моря, а хребты, окружающие его, поднимаются над ним еще на 2 000 м. Рыбы много: таймень, харюз, налим, щука, мелкая «телецкая» сельдь. Окружающие леса дают приют лосям, маралам, косулям и медведям.

Маршруты: а) круговая лодочная экскурсия вдоль берега озера (2—4 дня в один конец). Лодка для 2—3-х чел. с гребцами стоит туда и обратно 25—30 руб.; ночевки на берегу в шалашах, хорошо известных гребцам. При хорошем ветре — паруса, при сильном — отсиживаться на берегу. Прогулка дает исключительно яркие впечатления; б) трудная 3-дневная экскурсия на вершину Алтын-Ту (2 дня под'ем, 1 день — спуск), которая поднимается над Телецким озером, но попасть на которое можно только круговым обходом. Вершина имеет абсолютную высоту 2 380 м (над озером 1 900 м). Оттуда великолепная панорама: блестящее Телецкое озеро и окружающие хребты и белки на сотни верст; в) многодневные экскурсии по бассейну р. Чулышман: она впадает в Телецкое озеро и представляет главную артерию Восточного Алтая. Исключительные красоты этой реки с массой водопадов, ущелий, громадных каменных стен и т. п., но в среднем течении путь по нему труден.

Обратно от с. Артыбаш до Бийска на плотах 242 км 3—4 дня; плата 5—8 руб. От начала р. Бии, в с. Кебезень, получение пропуска на плоты (1 день); на 2-й день — пристань Турочек и проверка плотов; от речки Лебедь — р. Бия мало-по-малу теряет свой горно-лесной характер. На 3-й день — чаще деревни и заимки.

МАРШРУТ 7. ЮЖНЫЙ АЛТАЙ (§§ 16, 17, 18, 19, 21 и 23).

§ 20. Новосибирск — Семипалатинск. Алтайская жел. дор. от Новосибирска отходит от берега Оби и идет на юг. Сходятся они недалеко от г. Барнаула, на Алтайской (214 км), где ж. д. разделяется на 2 ветки: одна на Бийск (сев. Алтай), а другая — к Оби на Барнаул и Семипалатинск (южн. Алтай).

Ст. Рубцовск — молодой город, 15 904 ж.; в районе — прекрасный чернозем, но необходимо искусственное орошение; дает хлеб, масло, мясо (большая бойня), разное сырье. Коллективизировано 50% хоз., 4 машинно-тракторные базы (по 50 тр.), намечена постройка свеклосахарного завода. Крупная коммуна «Зерно». В 106 км от Рубцовска (10—15 руб. на лошадях), в живописной долине р. Белой старинная знаменитая Колыванская шлифовально-гранильная фабрика алтайских самоцветов. Вблизи фабрики Колыванский хребет с вершиной Синюха; недалеко от Рубцовска по ж. д. — граница Казакстана; перерезав плодородную Бельгачскую степь (искусственное орошение) и поредевший Иртышский бор, ж.-д. линия попадает в пески г. Семипалатинска.

Семипалатинск (55 884 ж.) — сильно растущий гор. Казакстана с казакским, татарским и русским населением состоит из 3 частей: главной — на правом берегу Иртыша, поселок «Жана Семеи» на левом, соединенные громадным ж.-д. мостом Турксиба, в 5 км рабочий поселок «Затон». Зелени в городе мало, мостовых нет, тучи пыли в летнее

время. В Семипалатинске много бытовых черт восточного города, очень интересна татарская часть и базар.

Расположенный на стыке двух ж.-д. линий — Турксиба и ветки на Новосибирск и большой реки, Семипалатинск является крупным узловым торговым пунктом. Промышленность пока невелика: з-ды мукомольные, винокурения, салотопный, мыловаренный и кишечный. Пароходное сообщение удобно: вверх и вниз по Иртышу ходят двухэт. пароходы.

Семипалатинск основан в 1718 г. как крепость, с 1782 — город. Есть музей, дом, где жил после каторги Достоевский.

§ 21. Семипалатинск — Мало-Красноярск по Иртышу. Пароходная пристань от города в 2 км. Правый берег возвышен, песчаный левый — луговой, по фарватеру много «перекатов» (мелкие, быстрые места) и «шивер» (каменистые мели). Дальше вид берегов меняется: по берегам невысокие горы, утесы, вдали значительные вершины. Г. Усть-каменогорск — небольшой (13 909 ж.), растянулся по Иртышу между довольно большой каменной горой и притоком Иртыша р. Ульбой.

Под'езжая к нему, на берегу Ульбы можно видеть остатки крепостных валов сильной когда-то крепости (1720 г.). В 90 км от Ульбы богатый **«Риддеровский завод»;** цинковые, свинцовые, серебряные руды и золото. Завод расширяется и заново отстраивается, к нему от пристани узкоколейка. От Усть-каменогорска в 5—6 км пароход попадает в «трубу» — каменные берега с выступающими в реку красивыми скалами, опасными для плавания. От пристани Бухтарма, у устья одноименной реки горы понижаются, и к пристани Мало-Красноярской Иртыш опять в волнистых степных берегах.

§ 22. Мало-Красноярка — Катон-Карагай. Мало-Красноярка — маленькое селение. Отсюда 124 км в экипажах до Катон-Карагай; дорога идет вблизи большого Нарымского хребта. По пути г. Б. Нарымск и несколько киргизских могильников с памятниками

в восточном стиле. Катон-Карагай — очень красивое место на горной (1 080 м) шумной речке Сарымсакты, в 4—5 км от большой р. Бухтармы. Здесь отдых, заготовка провианта, тренировка пешеходная и верховая. Для пешеходной тренировки — под'ем на вершину Уч-Кунь-Гоя (3 солнцепека — по-алтайски) до снегов; около 12 часов; запастись едой и водой. С вершины — широкая панорама всего Алтая с Белухой во главе. Для верховой тренировки — красивые тропки по скалам на р. Бухтармы и на р. Солонечную — обязательно на первый раз с проводником.

В Катоне следует нанять верховых лошадей на весь путь до Белухи—8—10 дней и получить визу от местных пограничных органов.

§ 23. Катон-Карагай—Рахмановские ключи. От Катон-Карагая до сел. Уруль около 60 км в экипажах. Дорога все время идет долиной р. Бухтармы. В с. Уруле можно найти верховых лошадей и проводников. Далее только верхом: тропа луговиной и лесистым горным склоном. Перед с. Берель (22 км) — трудная для новичков переправа на лошади через шумную и быструю р. Бухтарму. Иногда бывает лодка. В Берели — ночевка перед трудным и продолжительным под'емом (ок. 30 км). На этом пути уже нет селений; часто встречаются «маральники» или «сады»: 2—3 км — все огороженные жердями места с ручьем, лесом и лугом для «маралов» (изюбрь). Рога их, так называемые «панты», в большом спросе в Китае и дают населению хороший доход. Добравшись до альпийских лугов, с некоторых холмов можно любоваться ослепительно-белой двухглавой вершиной Белухи. Часов через 5—6 после выезда из Берели — перевал к Рахмановскому оз. и речке Арасан. Озеро глубоко внизу, среди мрачных лесистых скал. Спуск 4—5 км очень крут.

Рахмановские горячие ключи находятся на абсолютной высоте в 2 000 м. Действуют 8 ключей, температура воды в них от 34 до 41° С; над каждым источником устроена ванна. Состав воды: серно-кислый натр и серно-кислая магнезия, хлористый натр, свободная углекислота; источники радиактивны. Курорт мало благоустроенный, но цены небольшие; есть столовая. Болезни — главным образом ревматизм. Хорошая станция для легочных. Здесь отдых для экскурсантов перед поездкой в Белуху. Экскурсии: а) на плоту или лодке по озеру к небольшому водопаду р. Арасанки близ озера — 2—3 часа; б) верхом 5—6 км вниз по р. Арасанки до большого водопада в 10½ м высоты.

§ 24. Рахмановские ключи — Белуха. От курорта крутой под'ем на северную гряду гор по травянистым склонам, затем горным плато; с перевала (2 514 м н. м) видна Белуха. Крутой спуск в долину р. Черной Берели, переезд вброд через нее и опять на хребет (2 272 м н. м). Спустившись в долину Большой Берели, переехав ее вброд, надо опять подниматься на новый хребет — водораздел рек Большой Берели и Катуни, затем спуститься в долину последней и вдоль берега ее продвигаться к верховью. Ночевка. Отсюда до Белухи около 15 км. Тропа ведет сначала Катунской поймой, потом небольшим хребтом; круто спустившись с него, попадаешь в открытую равнину Катуни, упирающуюся в подножие **Белухи.** Высота долины — 2 070 м н. м. Перед нами 6 больших ледников, общей площадью в 75 кв. км (по Сапожникову). Центральный из них—ледник Геблера или Катунский ледник — самый мощный, его длина — 8 км, ширина ½ км, общая поверхность около 7,5 км; мощность льда у нижнего конца ледника—20—24 м; из-под него и вытекает мутная Катунь. Подняться на ледяные поля лучше правым берегом. Выйдя из лабиринта ледяных

трещин и хребтов, попадешь на широкую ледяную площадь, блестящую на солнце. Отдельные валуны, иногда ледниковые столы, ручьи по ложбинкам, ледяные колодцы и пропасти, мощные морены.

На под'ем и обратный путь до лагеря — 6—6½ ч. Ночь — на месте стоянки, а утром — обратный путь тою же дорогою или для разнообразия более прямым путем — через Язевое озеро. Эта дорога более легкая и населенная: попадаются чаще большие киргизские аулы и становища, крестьянские заимки, пасеки, затем покосы и поля.

Выехать на сел. Уруль, переплыть через Бухтарму, здесь очень сильную и бурную, лошади вплавь, а люди — на лодках. От с. Уруль до Катон-Карагая опять на телегах. Обратный путь от Катон-Карагая до Иртыша можно сделать на плотах по р. Бухтарме (приток Иртыша). На экипажах надо доехать до дер. Согорной (20 км). Здесь на устье р. Сарамсакты обычно лесопромышленники «вяжут» плоты и отправляют лес до г. Усть-каменогорска и далее. Р. Бухтурма — приток Иртыша—426 км — красивая горная река. В с. Кондратьевом покинуть плот и на лошадях доехать до Гусиной пристани на Иртыше (пароход).

МАРШРУТ 8. ПО КУЗБАССУ.

§ 25. Кузнецкий бассейн — с его мощными залежами каменного угля и железной руды — основа тяжелой индустрии Сибири. От ст. Юрга Сибирской магистрали ж.-д. ветка в Кузбасс. Ж. д. проходит вблизи Салагирского хребта и Кузнецкого Алатау с северо-запада на юго-восток. Места глухие; мощный запас высококачественного угля. Отдельные более крупные выработки соединены мелкими ветками. Б. Кольчугино вместе с рудником Ленинским образуют гор. **Ленинск-Кузнецкий** (19 645 ж.). Близ ст. Кемерово на р. Томи, молодой город **Щегловск** (21 726 ж.), центр Кузнецкого округа, быстро застраивающийся. В 62 км от Кольчугина—Гурьевский старый чугуноплавильный завод. Конечная ст. ж. д. **Кузнецк** — строится **мощный металлургический** завод и соц. город, часть которого «сад-город». Руда на завод с находящихся в 65 км Тельбесских рудников. Сам г. Кузнецк находится от ж.-д. станции в 6 км на р. Томи. В полую воду можно из Кузнецка проехать пароходом в Томск.

МАРШРУТ 9. АЧИНСК — МИНУСИНСК — КРАСНОЯРСК.

§ 26. Ачинск-Минусинская ж. д. идет на юг по степи; на 260 км курорт Шира — горькосоленое степное озеро; ванны, грязи (рапа), купальни, хороший пляж (ревм., желуд. бол., обмен веществ). Конечный пункт ж. д. — гор. Хакасск (бывш. Абакан), 459 км от Ачинска, центр скотоводчества Хакасского округа. В 7 км от Хакасска Черногорские угольные копи, разрабатываются с 1907 г.

Г. Минусинск в 19 км от Хакасска, на другой стороне р. Енисея (лошад. и авт.), на устье р. Минусинки, впадающей в рукав р. Енисея, крупный торговый центр края: в северную сторону (Красноярск и Енисейск) отправляются хлеб, сало, шерсть, овчины, войлок, пушнина (белка, соболь, горностай, медведь, волк и др.), кожи; на юг (в Монголию) — ситцы, плис, галантерея (бисер, бусы, нитки, иголки), железные изделия и т. п.

Поверхность Минусинского края на севере — всхолмленная «Минусинская степь», на юге — горная страна; отроги и хребты Саянских

гор. Край богат ископаемыми: золото, железо, медь, соль, каменный уголь и др. Почва — плодородный чернозем.

Минусинск издавна был местом ссылки (Клеменц, Кржижановский). С 1897 г. в с. Шушенском были в ссылке В. И. Ленин и Н. К. Крупская; здесь написаны В. И. «Задачи русской социал-демократии» и закончен экономический труд: «Развитие капитализма в России». В 1918/19 г. Минусинский край — центр партизанского движения. Огромное культурное учреждение Минусинска — «Государственный музей имени Мартьянова», основанный в 1877 г. провизором Мартьяновым. Он известен и за границей. Музей имеет 10 отделов, коллекции до 110 тысяч экземпляров; число книг библиотеки — музея — 80 тыс.

Маршруты: а) экипажная экскурсия в с. Шушенское — место ссылки В. И. Ленина. б) Экипажная же экскурсия на Тагарское озеро: курорт — соленые ванны и купанье, сезон с 15 июня по 10 августа; болезни: ревматизм и ишиас; есть врач. Из Минусинска на плотах по Енисею — 434 км — 5 — 6 дней или товаро-пассажирским пароходом; в мелководье пересадка в 17 км от Минусинска.

МАРШРУТ 10. ПО БУРЯТ-МОНГОЛИИ.

§ 27. С 1923 г. **Верхнеудинск** (28 918 ж.) столица Бурят-Монгольской автономной ССР, в нем сосредоточены центральные учреждения Бурреспублики ЦИК, СНК, Госплан, Наркоматы, Главный суд, Областной комитет ВКП(б), Областной комитет ВЛКСМ, Бурпрофсовет и городские учреждения (Горсовет и др.).

Расположенный у подножия одного из отрогов Яблонового хребта на абсолютной высоте 463 м., в глубокой лощине при слиянии рр. Уды и Селенги, он состоит из Старого города, Заудинского предместья, Поселья (за Селенгой) и Нового города — на горе, вблизи вокзала.

Благоприятное расположение Верхнеудинска: судоходная р. Селенга связывает его с г. Троицкосавском, Кяхтой, местами, богатыми сырьем (кожа, шерсть, мясо), и с оз. Байкалом, сплавная р. Уда — с лесными и хлебными районами Забайкалья, жел.-дор. магистраль — со всей Сибирью и Европой. Верхнеудинск крупный торговый центр, зимой — большая ярмарка с миллионными оборотами (мануфактура, кожевенные, скобяные и шорные изделия, чай, байховый и кирпичный, чечунча, москат. и парфюмерные товары и т. п.). В Верхнеудинске имеются: стекольный завод (сульфат из большого Селенгинского озера, богатого мирабилитом), мукомольно-лесопильный, кожевенный, пивоваренный и винокуренный заводы.

В отдаленном прошлом Верхнеудинске — деревянная крепость «Удинский Острог» с 1668 г., 1775 г. он стал городом.

Верхнеудинск — имеет две газеты: «Бурят-Монгольскую правду» на русском и бурятском языках и «Скотовод и пахарь», и одно научное о-во: «Бурят-монгольское научное о-во им. Дорджи Банзарова (научный ориенталист — бурят).

Маршрут по городу — от вокзала, перейдя рельсы, мимо здания тюрьмы на высокий берег р. Селенги, отсюда прекрасный вид на долину реки, город и отдаленные величавые хребты; за город: через весь город (полное отсутствие зелени) до моста через р. Уду, перейдя реку — отдых на оригинальной группе скал у берега Уды (выходы каменных пород), отсюда 3 — 4 км под'ема на вершину ближайшего

хребта: прекрасная широкая панорама гор, города и слияния Уды и Селенги.

По реке Селенге вверх ходят небольшие пароходы (3 раза в неделю). Есть автомобильное сообщение до Троицкосавска и дальше в Монголию до г. Улан-Батор (урга) и воздушное с Монголией.

Чрезвычайный интерес представляет поездка на национальный бурятский праздник «Цам хурал», бывающий ежегодно в последние числа июля или первые августа.

Пароходом по Селенге 130 км до сел. Селенгилева, откуда ок. 25 км на подводе или пешком до **Гусиного озера,** где находится «святилище» бурят — «дацан» — буддийский монастырь. Остановиться в школе.

«Цам хурал» совершается на открытом воздухе. Ламы в масках, в причудливых, обшитых серебряными колокольчиками парадных одеждах, под звуки национальных инструментов совершают пляски, сопровождаемые пантомимой. Эта пляска — кульминационный пункт торжеств.

На праздник прибывает множество бурят, и можно сделать много интересных наблюдений бытового характера.

МАРШРУТ 11. ПО ШИЛКЕ И АМУРУ—(Сретенск—Хабаровск).

§ 28. До Благовещенска ходят двухэтажные пароходы или пассажирские двухэтажные баржи на буксире с отдельными каютами I—II кл. Буфет дорогой 3—4 руб. в день, пристани на Шилке пустынны. Из Сретенска пароходы часто идут не по расписанию. В Благовещенске пересадка на большие пароходы. Путешествие по Шилке и Амуру чрезвычайно привлекательно.

Ж. д. к Сретенску идет 55 км от ст. Куэнги магистральной линии вдоль горных склонов левого берега Шилки в непосредственной близости к реке. По склонам сочный травянистый покров, среди которого выделяется кустообразная темная зелень пионов, в июне своими белорозовыми цветами покрывающих все прибрежные холмы. Город Сретенск находится на правом берегу реки, переправа от вокзала на пароме, который движется на противоположный берег силой быстрого течения.

Г. **Сретенск** (10 522 ж.) небольшой районный город Восточно-Сибирского края правильно распланирован вдоль Шилки. Стройка главным образом деревянная, многие улицы не мощены. Незначительная промышленность. Начальный путь пароходства по системе Амура. Административный центр золотоносного района. В XVIII в. основан как казачья станица.

Шилка, река, образовавшаяся от слияния Иногды с полноводным Ононом (дл. ок. 700 км), течет до своего слияния с Аргунью около 500 км.

Шилка исключительно красива. Стесненная горами и скалами, одетыми лесом, очень извилистая, она дает впечатление цепи горных озер, идущих один за другим, один красивее другого. Берега пустынны, дики и суровы, течение быстро, много каменистых перекатов. Один из самых живописных — место впадения в Шилку р. Черной, ее самого большого притока. Ниже впадения Черной Шилка резко меняет свое направление, встретив преграждающий ей путь отвесный утес, далеко вглубь которого уходит пещера, выбитая рекой. Сообщение

по берегу Шилки возможно только вьюком. Ниже поселка Мышегда берега Шилки настолько гористы, что кроме семи станций на протяжения свыше 200 км никаких жилых селений там нет. Это место известно под названием «семи грехов».

На 394 км от Сретенска Шилка сливается с большой рекой Аргунью (длиной ок. 900 км), текущей в своей верхней части в местности ровной, а в нижней, где она становится доступной для пароходства, в горах. Регулярного пассажирского движения по ней нет. Обе реки образуют одну из шести великих рек Азии—**Амур** (от слияния Шилки с Аргунью до устья 3 000 км; всей же длины, считая началом ее р. Онон и далее Шилку — свыше 4 000 км).

§ 29. Покровка—Благовещенск—896 км. Амур в этом своем «верхнем» течении (до устья р. Зеи) широкая полноводная река, текущая в гористых берегах. Долина ее довольно широка и дает впечатление большого простора. Р. Амур до Хабаровска — пограничная река нашего Союза с Китаем. Лет 25 тому назад левый — китайский — берег был очень пустынен, так как китайское правительство запрещало колонизировать берега Амура. Но после Русско-Японской войны 1904—05 года это запрещение было снято, и левый берег и прилегающие к нему территории провинции Хэй-Луна-Цзян стали быстро— особенно последние годы — заселяться. В настоящее время по левому берегу многочисленные поселения и отдельные хутора. Некоторые из них укреплены глинобитной стеной с глинобитными или кирпичными по углам башнями. Из Харбина по р. Сунгари и вверх по Амуру ходят китайские пароходы американского типа с задним колесом. Большинство их прежние русские, проданные китайцам белогвардейцами.

Против устья Аргуни лежит районное с. Покровка с пристанью. За с. Сверебеево устье значительного притока р. Олдая, далее за с. Амазар (б. станица) к Амуру подходят скалистые отроги хребта Большого Хингана, и река делает большие петли, обходя горы; ширина долины около 2 км. Далее устье р. Джалинды, в долине которой золотые прииски. 619 км селение и пристань Албазин, столь известное в истории покорения края. В 1661 г. «прибыльщик и добытчик» родом Сольвычегодский посадский человек Е. П. Хабаров, ранее имевший заимку на р. Лене, организовал из «охочих» людей поход в далекую Даурию, разбил в боях нескольких даурских князьков и основал здесь «острог», где и зазимовал.

278 км ниже по течению высокие песчаные холмы у русского берега: это «Горящие горы» или по-китайски Цагоян. Холмы эти прослоены пластами бурого угля, который горит. Днем видны струи дыма, особенно сильного в одном месте, у подножия холма, а ночью виднеются и языки пламени — очень эффектное зрелище. Амур течет, делая большие петли, по местному «Кривуны». Берега покрытые лесом, красивые скалы. По правому берегу встречаются значительные селения. Многие из них бывшие станицы Амурского казачьего войска, сформированного в 1858 г. после Айгунского договора, закрепившего правый берег Амура за Россией. На 1294 км два больших города — Благовещенск на левой стороне и напротив него — китайский город Сахалян. Его типичные низкие постройки хорошо видны с палубы парохода.

Г. **Благовещенск** (61 205 ж.) расположен в широкой долине, окруженной с с.-з. и з. невысокими горами, при впадении в Амур его крупнейшего левого притока р. Зеи. Город распланирован в шашечном порядке вдоль Амура. Улицы широки, но пыльны. Основан он

был как пост (Усть Зейский) в 1856 г., а через два года переименован в г. Благовещенск. Первоначально город — центр золотопромышленного района — развивается как административный центр хлебородного Зейско-Буреинского района, как транзитный пункт торговли с Китаем. В 1900 г. во время боксерского восстания местные власти принудительно выселили всех китайцев на территорию правого берега, перетопив несколько тысяч в Амуре. Память об этом варварстве очень живет среди населения Д. В.

Во время гражданской войны 1918—22 г. Благовещенск не раз переходит из рук в руки. То там свирепствуют атаманы белогвардейцев Гамов и Кузнецов, то хозяйничают японцы, то снова город переходит в советские руки. В городе значительная промышленность: фабрики мукомольная, спичечная и др. Крупная пристань с отправлением пароходов, кроме Амура, по р.р. Зее и Селендже до Норского склада (431 км) и по Зее до пос. Дамбуки (780 км).

Амур после впадения Зеи становится могучей полноводной рекой, красота которого в водной мощи. Берега между ее устьем и устьем р. Буреи низки и во время паводков Зеи на широкое пространство заливаются водой. Особенно сильно было наводнение 7 июня 1928 г., когда многие улицы Благовещенска были залиты водой так же, как и многие поселения по берегам Зеи и Амура.

Р. **Зея** берет свое начало в отрогах Яблонового хребта, несколько сот верст имеет горный характер, становится судоходной и течет по низменности. В ее верховьях и по ее притокам много золотых приисков, в низменной ее долине многочисленное население занимается земледелием.

§ 30. От Благовещенска до Хабаровска 1 003 км. Первые 400 км Амур течет в низких берегах, в паводки на значительное пространство затопляется водой. На правом берегу в 40 км ниже Благовещенска лежит главный город Хэй-Лун-Цзянской провинции Айгун, где в 1858 г. был заключен Айгунский договор (§ 29). 170 км большое селение, б. станица Поярково, названная так в честь одного из колонизаторов края, казака Пояркова. Дальше ряд крупных поселений б. станиц: Чесноково, Калинино (в честь М. И. Калинина, проезжавшего здесь в 1928 г.) Иннокентьевское и др. Слева впадает в Амур большой (770 км) приток Бурея, верховья которой исключительно красивы, давая впечатление бурной горной реки, сжатой в скалистых берегах. В ее районе золотоносные прииски. Нижнее течение (ок. 200 км) в широкой долине, обрамленной холмами, покрытыми прекрасными лиственными лесами, судоходно.

Туземное население берегов Амура — дауры, берегов Буреи — бирары частью вымерло, частью ушло в Манчжурию.

Ниже устья Буреи на протяжении 120 км Амур пересекает хребет Малого Хингана. За селением Радде (455 км) он быстро течет около 100 км в узком извилистом горном корридоре. Горы покрыты роскошной растительностью. За М. Хинганом в Амур впадает самый крупный приток р. Сунгари (1 300 км), несущая с лесовых равнин Маньчжурии свои желтоватые воды, долго не смешивающиеся с темными струями Амура. Берега становятся вновь низкими, мало на них лесов. Амур еще шире. Слева в Амур впадают небольшие реки Бира и Биджан. В их плодородных долинах широко проводится за последние годы землеустроение трудящихся евреев — Бира-Биджанский район. Сельское хозяйство ставится на высоких технических началах, чрезвычайно успешно идет процесс коллективизации.

Не доходя до Хабаровска 43 км от Амура отделяется приток, соединяющий Амур с р. Уссури. Приток этот и далее р. Уссури являются границей СССР и Китая. Вскоре на горизонте виден в далекой дымке хребет Хахцир, на склонах которого у устья Уссури расположен главный город Дальне-Восточного края Хабаровск. Ширина Амура достигает 3 км, его пойма, усеянная островами, охватывает десятки километров. Река, повернув на с.-в., подходит к правому высокому берегу, где, при самом устье Уссури, пристани.

Хабаровск (65 000 ж.) живописно расположен на трех холмах при впадении р. Уссури в Амур и при пересечении р. Амура Уссурийской ж. д. В городе коммунальные гостиницы, Дом крестьянина, небольшой и тесный, и Дом рабпроса (ул. К. Маркса). Здесь находятся Далькрайисполком, Далькрайком, Далькрайпрофсовет и другие краевые органы и учреждения, а также Управление Уссурийской ж. д. Кроме школ I и II ступени в Хабаровске имеется педтехникум с туземным при нем отделением и Технический техникум, Госуд. краевой музей (ул. Шевченко, 24), с ценной библиотекой в 80 тыс. т., Кабинет народного хозяйства (ул. К. Маркса, 29), где собраны диаграммы, картографический материал, фотографии и некоторые коллекции, имеющие отношение к экономическому состоянию края. Начало Хабаровску положено в 1858 г. учреждением военного поста на месте бывшей здесь раньше туземной деревни Бури. Несмотря на выгодное географическое положение (узел речных и ж.-д. путей) развитие Хабаровска было более связано с нахождением в нем административных и военных учреждений (с 1884 г. резиденция Приамурского ген.-губернатора).

За последнее время в Хабаровске возведен целый ряд крупных построек: дом Центроспирта, Дальбанк (железо-бетонный), Д. В. Совнархоза (жел.-бет.), Госбанк, Д. Вост. Переселенч. упр., дома жакта «Тихоокеанская Звезда» (шлако-бетон), Комхоза, громадное здание Крайисполкома («Дом Советов») и др.

Советский строй в Хабаровске был провозглашен в декабре 1917 года, но понадобилось больше 4-х лет героической борьбы партизан и народно-революционной армии против белогвардейцев, японцев и американцев, пока в феврале 1922 г. не укрепилась советская власть окончательно.

В 1929 г. в Хабаровске после ряда побед Дальневосточной армии велись переговоры о возобновлении дипломатических отношений СССР с Китаем и открытия для Манчжурской торговли Владивостокского порта.

Маршрут 1: по улице Карла Маркса, где сосредоточены почти все учреждения и магазины, а также большинство вновь строящихся зданий, пройти к Амуру, в городской сад. Отсюда прекрасный вид на слияние Амура и Уссури. Хехцирский хребет, и на ж.-д. мост через Амур. Осмотреть находящийся тут же в саду краевой музей. Возле музея Дворец труда. Спуститься вниз по лестнице из сада (к купальням Профсоюзов) и пройти по берегу Амура под утесом на пристань и базар. Там летом на берегу Амура стоят лодки гольдов, приехавших со стойбищ в город со своими семьями.

Маршрут 2: по улице Калинина на Китайскую слободку, осмотреть китайские кварталы с их своеобразной жизнью. Пройти дальше в сельхоз, завод (бывший арсенал), где теперь, главным образом, вырабатываются сель.-хоз. орудия. На обратном пути зайти в китайский национальный театр (справиться по тел. № 728 о времени пред-

ставления). Обыкновенно там идет безпрерывный ряд отдельных небольших пьес, типа наших миниатюр. Зайти в китайский ресторан.

Кроме того может представить собой интерес осмотр китайской кумирни на возвышенном берегу Уссури (Артиллерийская гора), над водокачкой (можно пройти с улицы Ленина). Затем древесно-плодовый питомник и семенное хозяйство, расположенное между Дальней и Ближней Украинскими слободками (тел. № 565) по Корсаковской ул.

Экскурсии 1 на моторной лодке до ближайшего становища Гольдов Тауди, выше по Амуру 14 км и вверх по реке Тунгузке 7 км.

2. На пароходе вверх по р. Тунгузке (227 км) до с. Иванковцы. Интересен быт гольдов и русских поселенцев. Река Тунгузка богата рыбой, а берега ее — дичью.

3. В коммуну «Тихоокеанский Октябрь». По ж. д. 52 км до ст. Волочаевка и далее 9 км до с. Даниловки. В коммуне высоко поставлено сельское хозяйство.

МАРШРУТ 12. ПО НИЖНЕМУ АМУРУ — (Хабаровск — Николаевск).

§ 31. На пароходе 945 км, туда и обратно 8 — 9 суток.

Уже от Хабаровска виден посреди гигантский ж.-д. мост через Амур. Это один из самых больших мостов СССР. Длина его 2 700 м.

Во время гражданской войны два пролета его были взорваны, и мост оставался несколько лет неиспользованным. Много труда пришлось затратить на сооружение этих двух ферм, и в настоящее время мост в полной исправности. За мостом, на правом берегу Амура, в 14 км от Хабаровска сгруппировался целый небольшой городок построек. Это база Амурской военной флотилии — затон «Осиповский», где зимуют суда флотилии: там ремонтные мастерские и казармы.

Еще ниже с левой стороны в Амур впадает р. Тунгуска, образовавшаяся от слияния двух рек: Кур и Урми. Горные хребты отходят от Амура и между ними и рекой образуется широкая долина, покрытая высокой травой. Ширина долины Амура в этом месте доходит иногда до 50 и более километров. Местность заболочена, что и заставляет население выбирать для жительства возвышенные места («релки»). Встречающиеся по всему нижнему течению Амура русские селения в большинстве старожильческие, большие, хорошо обстроенные. Характерны их названия: Воронежское, Вятское, Елабуга, Сарапульское и др. Хлебопашеством занимаются в более или менее значительном размере лишь селения, лежащие ближе к Хабаровску. Главное же занятие населения это — рыболовство, лесной промысел, поставка дров на пароходы, охота зимой. Из рыб ловят, главным образом, кету и в низовьях горбушу. Особенно оживает Амур осенью во время хода кеты (сентябрь), когда все население выходит на берег на рыбалки ловить рыбу, запасая ее на целый год. «Месяц год кормит», говорят амурцы.

Туземцев в нижнем Амуре обитает несравненно больше, чем в верхнем и среднем. На протяжении Амура от Хабаровска до устья р. Эворон и даже немного ниже его живут гольды. Там и сям разбросаны по берегам их фанзы с отдельно стоящими трубами, а иногда попадаются и значительные стойбища. Часто можно встретить на Амуре лодки, в которых целые семьи гольдов, мужчины, женщины, дети, а иногда и собаки, совершают свой переезд. У Малышевской протоки

находится гольдское стойбище Сикачи Алян. Вблизи этого стойбища есть интересные древние рисунки, высеченные на прибрежных скалах.

Около 260 км ниже Хабаровска с правой стороны впадает р. Анюй (или Дондон) быстрая и многоводная, вытекающая из местностей хребта Сихот Алиня, где сохранилась еще вполне первобытная девственная природа. Район Анюя выдвигается научными организациями для устройства там обширного заповедника. Вблизи устья Анюя на островах раскинуто многолюдное стойбище Торгон. Это столица амурских гольдов. Здесь у них Совет, кооператив, медицинский пункт. Ниже расположено село Троицкое. Одно из наиболее крупных селений по Амуру.

Очень живописно расположено сел. Малмыж, где гористый правый берег крутыми, обрывистыми утесами падает в Амур.

Из Малмыжа можно на лодках сделать интереснейшую экскурсию в озеро Волен Оджал, проехав левой протокой Амура 6 км. Это огромное озеро (1 366 кв. км), окруженное лесистыми горами, богатое рыбой, дает картины первобытной природы края.

По берегам Амура покрытые лесом горы, сопки, как их зовут здесь, то подходят к нему, то удаляются от него в стороны. Поздно летом, в июле, на вершинах многих из них виден еще снег.

Из ряда крупных селений, центральным этого района является село Нижне-Тамбовское. Тотчас же за Нижне-Тамбовским на левом берегу выделятся сопка с высоко отдельно торчащей на ней скалой. Эта скала видна с разных сторон на значительном протяжении пути. Когда пароход подходит ближе, то видны и другие скалы. Фантазия туземца видит в этих скалах окаменелых людей. Тут, по их мнению, гиляк, его жена и нарты с упряжкой собак, которые по воле божества окаменели.

Селение Карги интересно тем, что здесь в одном селении собраны представители всех народностей Амура нижнего течения. Здесь живут и гольды, и ольчи, и гиляки и уже давно переселившиеся на Амур якуты, есть одна или две семьи русских, есть и смешанные семьи.

Ниже гольдов по Амуру, до селения Богородского, живут ольчи, а дальше до лимана и на лимане гиляки.

Вблизи сел. Киселевки золотые прииски. Из встречающихся далее населенных пунктов сел. Мариинское замечательно тем, что это первое русское поселение на нижнем Амуре (1853 г.).

Около Софийска Амур ближе всего подходит к морю. Здесь озеро Кизи, соединенное с Амуром протокой. Восточный берег этого озера лежит в 8,5 км от Татарского пролива (бух. Таба). Это обстоятельство заставляло и теперь заставляет думать о возможности соединения (шлюзами) здесь Амура через оз. Кизи с Татарским проливом, чтобы таким образом сократить путь к морю и продлить навигацию. В Татарском проливе вблизи оз. Кизи (в 15 км) расположен залив Де-Кастри, представляющий собой удобную гавань.

В нижней части Амур течет по одному руслу и представляет собой очень величественное зрелище. С левой стороны впадает р. Амгунь — наиболее крупный приток р. Амура в нижнем течении его. Амгунь длиной свыше 800 км, судоходна почти на 400 км (до ст. Керби). По бассейну этой реки находятся богатые золотые прииски. Вблизи селения Мхель в 6 км от берега Амура расположены среди красивой местности Анненские минеральные воды с горячим источником (42° С), куда летом собираются больные для лечения.

Г. **Николаевск.** Во время гражданской войны и интервенции в 1920 г. был совершенно уничтожен. В настоящее время восстанавливается.

Николаевск — центр Амурского рыболовства, а также и золотопромышленности низовьев Амура (озера Удыль, Орелг и Чля, р. Амгунь). В связи с сезонным характером рыбных промыслов (горбуша, кета летняя и осенняя) Николаевск оживлен летом и осенью и на зиму замирает. В Николаевске консервный завод.

Ниже Николаевска по Амуру и, главным образом, в лимане его (лиманом называется здесь, собственно говоря, часть Татарского пролива, лежащая против устья Амура) производится крупный лов рыбы громадными неводами и грандиозными приспособлениями, называемыми здесь «заездками», преграждающими путь рыбе, идущей сплошной массой для икрометания. Промышляют и на белых дельфинов (ценен их жир).

МАРШРУТ 13. ВЛАДИВОСТОК И ОКРЕСТНОСТИ.

§ 32. **Владивосток** (107 220 ж.). Вокзал в центре города. От вокзала трамвай до ул. 25 Октября, до Ленинской и по Ленинской до Луговой (Гнилой уголь), часть вагонов с Ленинской сворачивает на Китайскую ул. и идут по ней до 1-й речки и рабочей слободки, ходят автомобили до Луговой и на Эгершельд. Широко используются «каули» — «рогульщики», китайцы носильщики, которых везде много с их приспособлениями для ношения на спине груза. Гостиницы: коммунальные «Версаль», «Централь», «Красный Владивосток» и «Четвертая коммунальная» (более дешевая) и частные номера от 75 к. Дом крестьянина (общежитие). Столовая «ЦРК», Ленинская, 58. Напротив вокзала во «Дворце труда» Владивостокское отделение ОПТЭ, вблизи экскурсбаза.

Владивосток имеет особое значение не только для Дальне-Восточного края и Сибири, но и для СССР, как портовой город, доступный для океанских пароходов и лежащий на конце великого Сибирского ж.-д. пути с большой и хорошо защищенной и оборудованной, как порт, бухтой Золотой Рог. Кроме советских товаров этот порт пропускает значительное количество грузов транзитом из Манчжурии.

Главнейший транзит бобы, бобовые жмыхи, бобовое масло, экспорт: лес, рыба. Дальний каботаж: сахар, керосин, соль, чай.

Владивосток культурный центр Д.-В. края — здесь Университет из 4-х факультетов: педагогического, агрономического (с лесн. отд), инженерно-технического (с горным отделением) и восточного. Имеется рабфак. Число студентов до 2 000 человек. Техникумы: индустр., фармац., фельдш.-акуш., рыбный, водного трансп. Во Владивостоке находится крупное научное учреждение Тихо-Океанская научно-пром. станция для изучения вопросов, связанных с рыболовством и рыбоводством (рыба в экономике ДВК играет выдающуюся роль). Научно-исследовательский институт, ведущий работу по организации и об'единению обследовательских работ в крае, чрезвычайно богатом естественно-производительными силами, но мало обследованным и изученном. Отдел географ. гос. о-ва. Областной музей с библиотекой. Геологический комитет, географическая обсерватория, морская метеорологическая обсерватория, сейсмическая станция и др. научные организации.

Владивосток расположен в южной части полуострова Муравьево-Амурского, выступающего в залив Петра Великого, вокруг бухты Золотой Рог (длина до 6 км, ширина до 1 км и глубина от 8—32 м), представляющей собой очень удобную стоянку для судов. Бухта зимой замерзает, и суда заходят в порт при помощи ледокола.

Город раскинут по склонам крутых и извилистых гор, что вместе с бухтой и заливами придает ему чрезвычайно живописный вид.

Владивосток (кит. назв. Хай-Шень-Вей — залив трепангов) занят русскими в 1860 г. Выгодное положение и хорошая стоянка для судов способствовали быстрому его развитию, в 1873 г. сюда был перенесен порт и резиденция губернатора из Николаевска на Амуре. Дальнейшее развитие города шло в связи с оборудованием порта, установлением правильных пароходных сообщений, большими строительными работами по укреплению города и проведением ж.-д. пути, открытие ж.-д. сообщения с Хабаровском 1897 г. и с. К.-В. ж. д. в 1900 г. В 1899 г. открыт Восточный институт.

В эпоху гражданской войны 1918—22 г.г. Владивосток переходил из рук в руки: советская власть, сменялась различными белыми группировками, опиравшимися то на японцев, то на чехов. 24 октября 1922 г. японцы и белые окончательно покинули город.

Маршрут 1. От вокзала по 1-й Морской свернуть вправо на Посьетскую ул. и мимо деревянной церкви подняться на Тигровую сопку. Отсюда великолепный вид на Амурский залив, его гористый западный берег, бухту Золотой Рог и город.

Спуститься на противоположную сторону сопки по Посьетской же ул. на Семеновский базар, осмотреть рыбные и овощные ряды, ковш (мол), шаланды. Затем по Семеновской ул. на Суйфунскую площадь и подняться на гору «Орлиное Гнездо», откуда открывается широкий горизонт и чудный вид. Спуститься по ул. 1 мая, осмотреть Музей (ул. 1 мая, 6).

Маршрут 2. В китайский квартал на Семеновской ул. (между ул. 25 Октября и Посьетской). Интересна уличная жизнь, разносчики, уличные ремесленники, уличные обеды. Зайти в булочную, где на пару пекут пшеничные хлебцы, пообедать в китайском ресторане (спросить трепанги) или харчевне (разнообразные китайские вегетарианские и рыбные блюда). Вечером обязательно посетить китайский театр, где интересны и театральное представление, и театральный быт, и толпа.

Маршрут 3. В гавань Эгершельд. Надо специальное разрешение и целесообразно записаться в экскурсию ОПТЭ'а. Предварительно посетить таможенный музей (Посьетская ул.). Экскурсия в Эгершельд дает яркое представление о торговой роли Владивостока в международном масштабе, о значении Владивостокского порта в экономической жизни Маньчжурии, откуда через этот порт вывозятся бобы и их продукты, играющие в настоящее время огромную роль в мировой торговле хлебом.

Окрестности Владивостока. 1. На мыс Басаргина. По Ленинской на трамвае до Луговой ул. пройти (у Гнилого угла) влево, мимо ипподрома (можно зайти в здание бывш. гауптвахты, там временное помещение для живых зверей и птиц Приморского питомника) итти по дороге до Тихой бухты Уссурийского залива. Вид на этот залив. Отсюда пройти до мыса Басаргина (обрывистые скалы, высокий прибой морских волн), купанье. Осмотреть музей и аквариумы Тихоокеанской научно-промысловой станции.

2. Поездка (на катере или шампуньке) на Русский остров. Вид на Владивосток с бухты Золотой Рог, Эгершельд, Восточный Босфор, Русский остров, бухта Новик (по своим качествам близка к бухте Золотой Рог). Взобраться на гору Русских. Отсюда виден весь архипелаг островов, лежащих на юго-запад. Обширнейший горизонт. На рыбные промыслы.

3. На рыбные промыслы (бухта Холуай).

На катере или шампуньке в бухту Новик и от конечной пристани катера пешком к бухте Холуай. Ок. 12 км. Сначала по шоссе 7—8 км, а затем под прямым углом направо по тропинке пройти холмами и лесом ок. 1 км и, спустившись с холмов, выйти на край болота, свернуть на тропку влево и по краю болота пройти (ок. 1 км) к дюнам морского берега. Вправо в 1—1½ км будет виден промысловый поселок Центросоюза. Интересен лов «иваси» — род сардинки, идущей у нас в засол как сельдь, и база рыбацкой артели корейцев. Превосходный песчаный пляж. Ночевка в конторе промысла. Обратно той же дорогой или промысловой шкуной прямо в Владивосток 2—3 дня.

4. В сад-город. По ж. д. проехать на 19 версту. Хороший пляж и купанье. Масса зелени, дачи. Пешком 5—6 км по берегу Амурского залива. Пейзаж очень напоминает окрестности Батума. Близ ст. 26 версты расположен курорт Сад-город. Грязелечебница, где пользуются больные солянисто-серными грязями и морскими ваннами. Обратно поездом.

5. На рисовые плантации. По ж. д. до ст. Евгеньевка (243 км) и рядом города Спасска. Оттуда пешком или на лошадях до ст. Сантахезы, стоящему на оз. Ханка. По р. Сантахезы расположены громадные рисовые плантации Дальриса — богатство края. Хозяйство совхоза машинизировано, ведутся большие ирригационные работы. На поездку необходимо разрешение пограничных властей.

МАРШРУТ 14. ВЛАДИВОСТОК — ПОСЬЕТ.

§ 33. Владивосток—Посьет на пароходе морем 80 миль (150 км), билет III кл. 3 р. 15 к., II кл. 6 р. 30 к. и I кл. 8 р. 83 к.

Регулярные рейсы Совторгфлота раз в неделю. Кроме того, имеется возможность совершить этот путь и на каком-либо другом судне, случайно отправляющемся в этот рейс, или же на китайской или корейской шаланде, специально зафрахтованной для этого. Последний способ хотя и значительно более затяжной в отношении количества времени нахождения в пути и представляющий менее удобств путешественникам, является вместе с тем наиболее интересным в том отношении, что имеется возможность высаживаться на сушу для осмотра тех или иных интересных подробностей в пути.

Пароход отходит из бухты «Золотой Рог» и через пролив Восточный Босфор выходит в Амурский залив. Как с бухты, так и с залива хорош вид на Владивосток и его окрестности на Русский и др. острова и окружающие залив гористые берега. За Русским островом тянется ряд других островов, составляющих продолжение того горного кряжа, который проходит вдоль полуострова Муравьева-Амурского. Эти острова составляют собой архипелаг Евгени. Острова очень живописны. Все они гористы, обрывисты и скалисты, имеют очень разнообразные формы, некоторые покрыты лесом или кустарником. Возле них расположено много кекуров и отдельных скал, что придает им своеобразный вид.

Из островов можно отметить: **Русский** — самый большой, изрезан горными хребтами, покрыт лесом. Восточная и южная часть его богаты прибрежными скалами и обрывами. На нем гора Русских (309 м). Следующий за ним по расположению и по величине о. **Попова.** На нем находится зверовой питомник Географического о-ва **О. Рейнеке,** выделяющийся своей конусообразной возвышенностью. Неприступный, похожий на высокую шапку, небольшой о. **Карамзина,** где сохранился еще птичий базар, охраняемый как заповедник. Гористый остров **Римский-Корсаков.**

На островах Аскольд, Путятин, Римский-Корсаков, Рикорд, Попов и полуостровах Седеми и Гамов разводились пятнистые олени для получения от них пантов, т. е. молодых (растущих еще), неокостеневших, налитых кровью рогов, которые в китайской медицине занимают почетное место, как средство для восстановления сил организма (дорого ценятся, составляют предмет экспорта). Всех оленей там около 4 000 шт.

В настоящее время (с 1928 г.) здесь образовано крупное звероводное, островное хозяйство Дальгосторгом, при чем в руках его сосредоточилось почти все стадо пятнистых оленей. Там же разводятся серебристо-черные лисицы и голубые песцы.

Пристань в б. **Славянке.** Живописен м. Гамов, поросший редкими в Приморье соснами. Здесь находится лучшее оленеводческое хозяйство «Сосновые скалы». На этом мысе стоит светящийся ночью маяк — белая каменная башня. Обогнув мыс, пароход заходит для остановки в бухту Витязь, окруженную высокими каменистыми берегами, покрытыми богатой растительностью. Конечный пункт рейса с. Посьет находится в бухте Новгородской. На следующий день с этим же пароходом можно возвратиться обратно во Владивосток. В районе пройденного пути достигают крупных размеров рыболовные промыслы. Здесь в большом количестве вылавливаются сельди, иваси и др. рыба, промышляются трепанги и различные моллюски, добывается морская капуста.

МАРШРУТ 15. ВЛАДИВОСТОК — СУЧАН.

§ 34. Владивосток — б. Находка морем 120 км, III класс — 3 р. 15 к., II класс — 6 р. 30 к. и I класс — 8 р. 33 к. Находка — Сучан на лошадях (или пешком) 40 км 6—10 р.

В бухту Находка можно ехать морем по двум линиям: по Тетюхинской: Владивосток—Аскольд—Находка—102 км—1 день, и Находкинской с заходом и остановкой по пути в двух бухтах—180 км—2 дня. Стоимость одинаковая.

По выходе из бухты «Золотой Рог»—пароход идет на Восток по проливу Восточного Босфора, имея с правой стороны (на юг) гористый, покрытый лесом, изрезанный бухтами с обрывистыми и скалистыми берегами Русский остров.

Слева (на север) южная конечность полуострова Муравьева-Амурского. Здесь вдаются в материк бухты: Улис и Патрокл и выдается в море мыс Басаргин, где находится Тихоокеанская научно-промышленная станция, при выходе из В. Босфора расположен небольшой скалистый остров Скрыплев, на котором маяк. Отсюда пароход пересекает залив Уссурийский и идет по направлению к острову Аскольду.

Остров **Аскольд** имеет высокие, обрывистые, окруженные скалами берега, горист, с большим числом оврагов, расселин, покрыт лесом.

Здесь находится угасающий питомник пятнистых оленей (150 шт.), принадлежащих Охотсоюзу. На острове маяк—красная башня.

По соседству остров **Путятин,** посреди залива Стрелок, дл. 11 км и шир. 6 км. Северная часть покрыта прекрасной лесной растительностью. Южный берег—скалистый обрыв из красного гранита. Путятин входит в островное звероводное хозяйство Дальгосторга. Там есть олени и оборудывается разведение голубых песцов и черных лисиц.

На берегу зал. «Стрелок» когда-то был расположен большой город, много веков назад разрушенный, от которого до настоящего времени сохранились следы (VII—XII вв.).

Пройдя мимо залива Восток с холмистыми берегами и отдельными хребтами на восточном берегу залива, пароход, обогнув мысы Лихачева и Попова, входит в залив Америку, который вдается в берег на 11 км, при ширине входа в 10 км. Гористые берега, имеющие лишь на северной части залива луговой характер. Пароход останавливается в бухте **Находка,** холмистые, пересеченные многими падями, берега которой покрыты густым лесом.

В северной части залива Америка устье р. Сучан, в устье реки—бар, меняющий свое положение (катер может подняться по реке км на 20). Около устья р. Сучан на левом берегу ее возвышаются два острых пика,—лежащий ближе к морю «Брат» (260 м) и следующий «Сестра» (385 м).

По очень красивой, плодородной, с хорошими климатическими условиями, богатой лесом долине Сучана расположено много населенных пунктов.

В верховьях Сучана в настоящее время Дальлесом заготовляется лес для экспорта. По р. Сучану лес этот сплавляется, как вообще по горным рекам, не плотами, а так называемой «молью», т. е. каждое бревно плывет отдельно и сплавщик только наблюдает, чтобы бревна не застревали. Внизу в устьях устроен бон, которым и задерживается плывущий лес. Связанный в плоты он отводится к месту погрузки на корабли.

Километров на 20 вверх от устья река течет тихо и спокойно. Выше становится каменистой и имеет горный характер. Долина этой реки отличается своею красотой и живописностью. По р. Сучану в древние времена находилось отдельное Маньчжурское княжество (аймак), от которого остались и до настоящего времени остатки укреплений и дорог.

Здесь обитали туземцы—**удехэ,** которые подвергались влиянию китайцев и, окитаявшись, стали известны под названием тазы (да-цы по-китайски—инородцы, не китайцы).

От бухты Находка через Екатериновку и Лозовый ключ на лошадях или пешком до **Сучанских каменноугольных копей.** Дорога идет вдоль р. Сучан. С левой стороны дороги видны высокие черные скалы, известные под названием «Чортов утес».

Сучанские каменноугольные копи лучшие и наиболее оборудованные в ДВК с запасом угля 45 млн. тонн. Осмотр шахт, выработки угля, погрузки его в вагоны, перевозка по подвесной ж. д. (брамсберг), ознакомление с бытом шахтеров.

Окрестности Сучана: р. Сица, хребет Цалюдинза или хр. Пидан, и Хуалазе. Там путешественник увидит Уссурийскую тайгу, и может попасться зверь (изюбрь, кабан и др.). Узкоколейкой до ст. Кангауз и оттуда ж. д. 113 километров до Владивостока.

ПРАВИЛА ПРОЕЗДА ПАССАЖИРОВ И ПЕРЕВОЗКИ БАГАЖА ПО ЖЕЛ. ДОРОГАМ.

(Выдержки из Устава ж. д. и пасс. тарифа).

1. В пунктах первоначального отправления поездов (после выделения мест для поездного персонала) до 75% всех мест поезда предоставляется для предварительной продажи на городской станции, если таковая в данном пункте имеется, а остальные 25% и свыше остаются для выдачи перед отходом поезда из вокзальной кассы, главным образом, транзитным пассажирам.

Примечания: 1) В Москве и Ленинграде для предварительной продажи городским станциям предоставляется 75% мест в поездах.

2) В Москве для обеспечения требований ЦИК, СНК, ЦК ВКП(б), Коминтерна, НКПС и вообще командируемых по делам службы сотрудников учреждений и организаций выделяется потребное количество мест в поездах (примерно 20% из числа 75% нормы городской станции).

Для получения билета из этой нормы сотрудники учреждений и организаций представляют начальнику Центральной городской станции с мест службы специальные требования, удостоверяющие поездку по делам службы, за подписью уполномоченного для выдачи таких требований лица и с печатью учреждения.

Для курортных больных и для экскурсий также выделяется (из той же 75% нормы) определенное число мест, устанавливаемое на с'ездах по расписанию, при чем к этим нормам добавляется еще некоторое количество мест для обеспечения раз'ездов делегатов разных с'ездов и конференций, а также для других организованных групп пассажиров.

Все остальные места поступают в общую предварительную продажу и выдаются пассажирам в порядке очереди.

2. По открытии перед отходом поезда вокзальных касс в первую очередь должны быть удовлетворены плацкартами транзитные пассажиры и только после этого выдаются билеты местным пассажирам.

3. Выдача плацкарт транзитным пассажирам производится в порядке живой очереди, отдельной от такой же очереди из местных пассажиров.

4. Выдача билетов и плацкарт вне очереди, как общее правило, не допускается, за исключением:

а) Лиц, имеющих именные удостоверения ЦИК'а Союза ССР на бесплатный проезд по всей сети железных дорог, и лиц, имеющих такие же удостоверения ЦИК'ов союзных республик на бесплатный проезд в пределах соответствующих республик,

б) Прокуроров, судебных следователей, представителей уголовного розыска и милиции при неотложных поездках по делам службы,

в) Транзитных пассажиров воздушных линий о том, что они являются транзитными пассажирами этих линий. Таким пассажирам разрешается также заказывать через станции воздушных линий билеты и плацкарты по телеграфу,

г) Лиц, покупающих в общих кассах билеты на проезд в спальных вагонах прямого сообщения.

д) Курортных больных и лиц, едущих в дома отдыха или обратно, при пред'явлении документа, удостоверяющего следование в санаторий или дом отдыха или же обратно.

5. Билеты и плацкарты выдаются из вокзальных касс в день отхода поездов перед их отправлением, а из касс городских станций заблаговременно, за 7 дней до отправления соответственного поезда. Заблаговременная (предварительная) выдача билетов и плацкарт из касс городских станций для поездов, отправляющихся до 12 часов, прекращается накануне дня отхода их, а для поездов, отправляющихся после 12 часов, за три часа до отхода каждого поезда, если работа городской станции не будет окончена ранее этого срока.

6. Транзитные пассажиры, имеющие на руках билеты, полученные на станциях начального их отправления, имеют право на заблаговременное (предварительное) получение плацкарт в пунктах пересадки из касс городских станций, но в общей со всеми пассажирами очереди.

7. Вокзальные билетные кассы должны открываться настолько заблаговременно, чтобы каждая из них имела полную возможность выдать без всякого замешательства все имеющиеся в ее распоряжении билеты на данный поезд. Во всяком случае вокзальные билетные кассы должны открываться не позднее, как за 1 час до отхода поезда, а на промежуточных станциях не ранее получения сведений о наличии свободных мест в поезде.

8. Операции по предварительной продаже билетов на городских станциях производятся в будние дни с 9 до 15 часов, в дни революционных праздников с 9 до 13 часов.

9. Для проезда в поездах дальнего следования одному лицу может быть выдано кассой не более трех билетов.

Выдача билетов на проезд в поездах пригородного сообщения количеством не ограничена.

Примечание. При наличии уважительных причин начальнику станции предоставляется право по просьбе пассажиров выдавать на поезда дальнего следования билеты одному лицу в количестве и более трех.

10. Групповые отправки пассажиров, как-то: делегатов с'ездов, экскурсантов, групп артистов и проч. с выдачею им билетов и плацкарт производится без участия центра непосредственными распоряжениями дирекций ж. д. или, по уполномочию последних, местной администрацией дорог.

Заявления о таких перевозках должны поступать на дороги не позднее, как за 2—3 суток, до совершения самой перевозки.

§ 2. Порядок получения платных годовых и полугодовых билетов для проезда по жел. дорогам СССР.

1. Льготные годовые и полугодовые билеты для проезда по железным дорогам выдаются исключительно правительственным учре-

ждениям, партийным и профессиональным организациям и государственным предприятиям.

Кооперативным учреждениям, а равно частным промышленным и торговым предприятиям и частным лицам означенные билеты выдаче не подлежат.

2. Выдача льготных годовых и полугодовых билетов для проезда по всей сети железных дорог, а равно и по отдельным их участкам производится Управлением делами НКПС.

Дирекции железных дорог могут производить выдачу этих билетов лишь для проезда в пределах подведомственных путей.

3. Льготные билеты выдаются как именные, так и безыменные. Те и другие делятся на два типа: годовые и полугодовые.

Годовые билеты выдаются только на текущий календарный год сроком по 31 декабря, а полугодовые — на календарное полугодие, т. е. сроком с 1 января по 30 июня и с 1 июня по 31 декабря. Выдача билетов с другими конечными сроками не производится.

За годовые и полугодовые билеты, приобретенные не в начале указанных сроков, а во время их течения, плата взыскивается как за годовые, так и полугодовые билеты полностью, без всяких скидок за истекшее время их годности.

4. Стоимость одного годового билета с начислением сбора в пользу О-ва Красного креста и Красного полумесяца (1%) и целевого сбора на дело просвещения на транспорте (5%) составляет:
именного без удобств 940 р.; с удобствами 1 880 р.; безыменного без удобств 3 760 р.; с удобствами 7 520 р.

Стоимость полугодового билета составляет 60% стоимости соответствующего годового билета.

Указанные платы взимаются вне зависимости от протяжения путей, на проезд по коим выдан тот или иной билет.

Плата за билеты вносится наличными деньгами.

Примечание. Вспомогательным железнодорожным предприятиям, действующим на началах самоокупаемости, означенные билеты могут выдаваться в кредит с удержанием их стоимости при расчете за продукцию, доставляемую этими предприятиями дороге-собственнице.

5. Годовые и полугодовые льготные билеты без удобств дают их владельцам право проезда в жестких вагонах на ненумерованных местах тех поездов, где не установлено приплаты за скорость. В случае желания пользоваться номерованными местами, мягкими вагонами, спальными вагонами прямого сообщения, а равно курьерскими поездами, владельцы означенных билетов должны делать при каждой отдельной поездке соответствующие приплаты на общих основаниях.

6. Годовые и полугодовые льготные билеты с удобствами дают их владельцам право проезда без доплат во всех пассажирских поездах, не исключая и курьерских, а равно право пользования без доплат номерованными местами как в жестких, так и в мягких вагонах.

Проезд в спальных вагонах прямого сообщения допускается лишь при условии внесения при каждой отдельной поездке специальной доплаты, установленной для этих вагонов.

7. Провоз багажа лиц, едущих по годовым и полугодовым льготным билетам, допускается лишь за плату на общих основаниях.

Ручная кладь может провозиться по означенным билетам бесплатно в количестве не свыше 35 кг на билет.

8. В случае минования надобности в полученных билетах до истечения срока их годности, а равно в случае упразднения учреждения или предприятия, получившего билет, уплаченные за билет деньги не возвращаются. Передача билетов в пользование других учреждений или лиц не допускается.

9. Обмен выданных именных билетов на безыменные допускается по требованию учреждения — владельца билета, при условии уплаты разницы в стоимости между этими видами билетов.

При обмене безыменных билетов на именные разница в стоимости билетов не возвращается.

В билетах, выданных в обмен, должен проставляться тот же конечный срок годности, который значился в билетах возвращенных.

Обмен выданных именных билетов на новые, именные же, но на другое лицо, не допускается.

Отсрочка льготных годовых и полугодовых билетов не допускается.

10. Утерянные и похищенные билеты другими не заменяются.

О всех утерянных и похищенных билетах учреждения и предприятия — владельцы билетов, обязаны немедленно извещать те учреждения ведомств НКПС, от коих получены эти билеты, на предмет опубликования о недействительности.

11. Лица, пользующиеся безыменными льготными билетами, должны пред'являть при проезде, кроме билета удостоверение личности с фотографической карточкой и командировочное удостоверение с указанием в нем номера безыменного билета, выданного для проезда в данную командировку. При проезде по именным льготным билетам пред'явления упомянутых удостоверений не требуется.

Примечание. Вместо указанного выше удостоверения личности при проезде по безыменным льготным билетам допускается пред'явление одного командировочного удостоверения, если к нему прикреплена и припечатана заверенная фотографическая карточка пассажира.

12. Пассажиры, пред'являющие при проезде льготные годовые и полугодовые билеты без вышеуказанных документов или с документами, не удовлетворяющими вышеизложенным требованиям, признаются безбилетными, со всеми вытекающими из сего последствиями. Билеты отбираются и представляются в срочном порядке в то учреждение НКПС, из коего они выданы. По получении отобранного билета органы НКПС обязаны немедленно выдать или переслать его тому учреждению, коему он принадлежит, с указанием причин, вызвавших отобрание и с предложением уплатить штраф, причитающийся за безбилетный проезд, если этот штраф не был уплачен в поезде.

§ 3. Порядок открытия и закрытия билетных и багажных касс.

1. Станционные кассы для выдачи и продажи пассажирских билетов открываются не менее, чем за один час до отхода соответственного пассажирского поезда, при чем; если промежуток времени между отходом предыдущего и последующего поездов составляет менее 1 часа, то билетные кассы открываются через 5 минут по отправлении предыдущего поезда.

Примечание. Для поездов дополнительных, пригородных, а равно в периоды усиленного раз'езда пассажиров и для

других поездов, время открытия билетных касс устанавливается дирекцией дороги, согласно требованию обстоятельств и местных условий.

2. Билетные кассы закрываются за 2 минуты до отхода поезда.

3. Багажные кассы для приема пассажирского багажа и груза по багажным квитанциям (товаро-багаж) открываются одновременно с билетными. Прием багажа и товаро-багажа прекращается за 10 минут до отхода поезда.

Примечание. В случае пред'явления к отправке багажа и товаро-багажа на один и тот же поезд, предпочтение оказывается багажу.

4. Выдача пассажирского багажа и товаро-багажа производится в течение всего времени, когда станции открыты для приема и выдачи грузов. Кроме того, выдача багажа и товаро-багажа на промежуточных станциях следования поезда производится в течение одного часа со времени отхода каждого поезда, а на конечных станциях в течение не менее 1 часа по приходе соответственного поезда.

5. Расписания времени открытия и закрытия билетных и багажных касс должны быть вывешены у билетных и багажных касс, а также на видных местах в помещениях станций.

§ 4. Сроки действительности билетов.

1. Билеты, выдаваемые пассажирам на проезд как в местном, так и в прямом сообщениях (кроме пригородного), сохраняют свою силу в зависимости от расстояний:

От	1	до	170	км одни	сутки
„	171	„	430	„ двое	суток
„	431	„	740	„ трое	„
„	741	„	940	„ четверо	„
„	941	„	1301	„ пять	„
„	1301	„	1600	„ шесть	„
„	1601	„	1960	„ семь	„
„	1961	„	2340	„ восемь	„
„	2341	„	2690	„ девять	„
„	2691	„	3060	„ десять	„
„	3061	„	3460	„ одинадцать . . .	„
„	3461	„	3790	„ двенадцать . . .	„
„	3791	„	4150	„ тринадцать . . .	„
„	4511	„	4900	„ пятнадцать . . .	„

и т. д.

2. Срок действительности билетов должен быть обозначен на самих билетах.

§ 5. Случай окончания срока действия билета до прибытия пассажира на станцию назначения.

1. Срок годности билетов начинается с полуночи, следующей за днем их выдачи, обозначенном на билетах штемпелем или компостером и оканчивается в полночь последнего дня.

2. Если срок действительности билета оканчивается в пути до прибытия пассажира на станцию назначения, то пассажир должен на

первой после окончания срока станции взять новый билет или оставить поезд.

Примечание. Пассажир, обнаруженный в поезде с просроченным билетом, после первой, следующей за окончанием срока действительности билета станции, признается безбилетным.

3. Если окончание срока годности билета пригородного сообщения застанет пассажира в пути, то билет сохраняет свою силу до прибытия пассажира на станцию назначения.

4. Если просрочка билетов, выдаваемых по общему тарифу местного и прямого сообщения произошла по вине дороги или дорог следования, вследствие непредоставления пассажиру места и если пассажир не пожелает воспользоваться правом, предоставленным ему ст. 24 Устава ж. д. и не получит обратно денег, уплаченных за билет, а также когда просрочка времени отхода или прихода поезда повлечет за собой перерыв путешествия в виде отхода согласованного поезда, и если срок действительности его билета истекает в день опоздания поезда, пассажир может на основании ст. 100 Уст. ж. д. требовать продления годности его билета на соответственный срок.

О таком продлении срока подлежащим начальником станции делается на билете, а в случае недостатка на нем места, на особом подклеенном к нему листке, соответствующая отметка: «Отсрочивается на . . . . суток вследствие отсутствия мест в поезде (или отхода согласованного поезда) № . . от . . числа . . месяца . . года», которая заверяется его подписью с приложением станционного штемпеля.

Примечание. В случаях, когда пассажир прибудет на станцию примыкания малодеятельной линии или ветви в такой день, в который нет поезда для дальнейшего проезда по таковой линии или ветви и когда последнее обстоятельство влечет за собою истечение срока действительности имеющегося у пассажира билета, таковой срок должен быть продлен начальником станции примыкания малодеятельной линии или ветви на время от дня прибытия пассажира на данную станцию, до дня отправления с этой станции ближайшего поезда, с которым пассажир будет иметь возможность выехать по назначению. О таком продлении срока делается отметка на билете или на подклеенном к нему листке аналогичная отметке, указанной в настоящем параграфе.

§ 6. Проезд пассажиров до наступления числа, указанного компостером на билете.

1. При необходимости для пассажира отправиться ранее числа, указанного на билете компостером или в тот же день, но с более ранним поездом, приобретенный им билет может стать действительным на более ранний срок с тем, однако, что пассажир обязан в порядке общей очереди пред'явить такой билет в кассу станции отправления для наложения нового компостера (штемпельного) с обозначением дня и поезда фактического от'езда пассажира и приобрести в подлежащих случаях, новый билет на спальное место или на номерованное место для сидения (плацкарту), так как первоначальная плацкарта в таких случаях теряет силу. Билет, выдаваемый на право проезда в курьерских поездах, сохраняет в этих случаях свое действие после наложения компостера, если пассажир следует в курьерском поезде; если же пассажир будет следовать в поезде, для которого не установлено при-

платы за скорость, то билет на скорость становится недействительным и деньги, уплаченные за скорость, пассажиру не возвращаются.

Срок действительности билета в таких случаях зачисляется с ближайшей полуночи после наложения нового компостера.

2. Пассажир, не выполнивший указанных выше формальностей и севший в поезд ранее числа, обозначенного на билете компостером, признается безбилетным и должен уплатить установленный штраф. Для действительности на дальнейший проезд имеющегося у него билета, пассажир обязан пред'явить его в кассу первой станции, следующей за местом обнаружения неправильности его проезда, на которой поезд имеет остановку, для наложения компостера.

§ 7. Перерыв проезда пассажиров. (Остановка в пути).

В течение срока действительности билета пассажир имеет право прерывать свой проезд на каждой по пути следования станции, где поезд останавливается по расписанию.

Условия для сохранения действительности билетов на скорость указаны в § 5, п. 1, билеты же на нумерованные места теряют силу.

Примечание. В случаях прибытия поезда, с которым ехал пассажир в беспересадочном вагоне, после отхода из узла согласованного для этого вагона поезда, пассажиру при имеющейся возможности предоставляется место в первом отходящем поезде после опоздавшего, при чем в этом случае пассажиру бесплатно обменивается первоначальная плацкарта на новую.

§ 8. Невыезд пассажира с поездом, обозначенном на билете.

Если пассажир, получивший билет на проезд по железным дорогам, пожелает, или по каким-либо причинам вынужден будет отсрочить свой выезд со станции первоначального отправления или совсем отказаться от поездки, то он должен не позже, как за два часа до отхода того поезда, на который ему выдан билет, вернуть таковой начальнику линейной станции отправления (или дежурному по станции), распоряжением которого кассой станции ему возвращаются уплаченные за билет (а также за скорость и плацкарту) деньги.

Билеты, приобретенные на городской станции или в конторе Союзтранса, могут, кроме того, возвращаться не позднее как накануне дня отхода поезда, соответственно начальнику городской станции или заведующему конторой Союзтранса.

Билеты, выданные по различного рода льготным удостоверениям, должны возвращаться только той станции, на которой они выданы, при чем в из'ятие из общего порядка такие билеты могут возвращаться на городскую станцию или в контору Союзтранса и в день отхода поезда, но не позднее, как за 4 часа. При возврате денег по этим билетам пассажиру возвращаются и документы, по которым он получил билеты, с погашением на них компостера и № выданного билета и с отметкой, заверенной подписью и станционным штемпелем или печатью, о возврате билета в кассу станции или контору.

Документы с такой отметкой в пределах срока их годности действительны для получения по ним билетов.

В случае невозможности возвращения указанных документов, за отсылкой их при отчете и за отдаленностью дирекции дороги, куда они отосланы, пассажир при получении вновь билета оплачивает про-

езд по общему тарифу и разницу в стоимости билета может получить в претензионном порядке.

Неиспользованные пассажирские билеты, не возвращенные на городскую или линейную станции, или в контору Союзтранса в установленные сроки, а также неиспользованные билеты из числа полученных на линейных станциях в обычном порядке — недействительны для выезда с последующими поездами и уплаченные за них деньги могут быть возвращены дирекцией дороги в претензионном порядке и только в особо исключительных случаях, как-то: болезнь, задержка пассажира учреждением, в распоряжении которого он находится, отмена командировки, несчастный случай с пассажиром, арест его и т. п., что должно быть подтверждено документами (удостоверениями лечебных учреждений, милиции, судебных и следственных органов, а в случае задержки пассажира — учреждением или отмены командировки — удостоверение учреждения за подписью ответственного руководителя с приложением печати).

При возврате пассажиру денег за неиспользованные билеты в порядке настоящего приказа, сбор в пользу Красного креста и Красного полумесяца и комиссионные сборы городской станции возврату не подлежат. За плацкарту же возвращается стоимость ее в половинном размере.

Примечание. Если пассажир, приобревший плацкарту, заявит линейной станции об отказе от поездки с тем поездом, на который он имеет билет, не менее, чем за один час до отхода поезда, то пассажиру станциею возвращается половина стоимости плацкарты.

§ 9. Проезд пассажиров, отставших от поезда и имеющих на руках вместо билета квитанцию о сдаче билета проводнику вагона.

1. Если пассажир отстанет от поезда, имея на руках вместо билета квитанцию о сдаче билета проводнику вагона, то он должен заявить об этом начальнику станции, который телеграфирует главному кондуктору об оставлении проездного билета отставшего пассажира на одной из ближайших станций остановки поезда.

2. Главный кондуктор по исполнении этого в свою очередь телеграфирует запросившей станции, на какой именно станции оставлен им билет отставшего пассажира.

3. Для проезда отставшего пассажира до станции, на которой оставлен его билет, пассажиру выдается копия телеграммы главного кондуктора с надписью на ней начальника станции о том, что таковая служит документом на проезд до такой-то станции и с наложением станционного штемпеля.

В этих случаях плацкарта на занятие места теряет силу, билет же за скорость сохраняет силу при соблюдении условий, предусмотренных в § 5, п. 1.

Примечания: 1. Упомянутые в настоящем параграфе телеграммы подаются за счет отставшего пассажира.

2. У пассажиров, следовавших в спальных вагонах прямого сообщения, доказательством сдачи билета проводнику служит имеющаяся на руках у пассажира доплатная квитанция (плацкарта).

§ 10. Правила возврата станциями денег пассажирам за неиспользованные билеты и за несостоявшуюся перевозку багажа.

1. Возврат денег пассажирам за неиспользованные билеты и плацкарты и за несостоявшуюся перевозку багажа линейными станциями производится лишь в следующих случаях: 1) в случае непредоставления пассажиру места в поезде, за исключением поездов пригородного и дачного сообщения (ст. 24 Уст. ж. д.) и 2) в случае принудительного удаления пассажира из поезда (п. 2, ст. 30 и ст. 31 Уст. ж. д.).

Примечания: 1. Плата за билеты, неиспользованные пассажирами по каким-либо другим причинам (болезнь, отмена командировки и т. д.), линейными станциями не возвращается.

2. Плата за неиспользованные билеты на части пути следования пассажира вследствие изменения им своего маршрута не возвращается, а засчитывается полностью при расчете за новый билет.

3. Заявления пассажиров, неправильно удаленных из поезда, о возврате им денег за непроследованную часть пути разрешаются жел. дорогами в претензионном порядке.

2. Возврат денег за билет и плацкарту по требованию пассажира, не имевшего возможности начать поездку вследствие непредоставления ему места в поезде, а равно и возврат денег за несостоявшуюся перевозку багажа производится начальником станции отправления, продавшей билет, в день продажи билета из станционной выручки по пред'явлении пассажиром копии акта, неиспользованного билета, в подлежащих случаях также плацкарты и багажной квитанции. В получении пассажиром обратно денег от пассажира отбирается расписка.

3. Возврат денег пассажирам за неиспользованные билеты и плацкарты, приобретенные в кассах городских станций и в специальных кассах Управления спальных вагонов, производится непосредственно этими кассами, при чем условие, предусмотренное примечанием 1-м к п. 1-му настоящих правил на эти кассы не распространяется.

4. Возврат денег кассами, указанными в п. 3, производится по письменным заявлениям пассажиров, подаваемым вместе с билетами и плацкартами в ту кассу, в которой они были приобретены. Такие заявления должны подаваться до прекращения продажи билетов кассою на поезд, указанный на билете, а именно — заявления о возврате денег за билеты, выданные на поезд, отходящий до 12 часов включительно, не позднее кануна дня отхода такого поезда и до закрытия кассы и заявления о возврате денег за билеты, выданные на поезд, отходящий после 12 часов, — не позднее как за 3 часа до отхода поезда и до закрытия кассы. В кассы городских станций, отстоящих от линейных станций, через которые они участвуют в прямом сообщении, на расстоянии более 10 км, заявления должны подаваться за 1 сутки до отхода соответственного поезда.

5. Городские станции и специальные кассы Управления спальных вагонов (п. 3) возвращают пассажирам деньги в размере стоимости билетов и плацкарт за исключением комиссионного сбора в пользу городской станции и других специальных сборов (сбор на просвещение, в пользу О-в Красного креста и Красного полумесяца и проч.).

§ 11. Правила обязательного страхования пассажиров от несчастных случаев.

1. Обязательному страхованию от несчастных случаев подлежат все пассажиры жел.-дорожн., водного, автомобильного и воздушного сообщений на территории СССР, за исключением: а) пассажиров пригородных сообщений; б) пассажиров автомобильного транспорта в пределах городской и пригородной зоны; в) всех тех пассажиров вышеперечисленных сообщений, стоимость пассажирского билета коих ниже 2 руб.

2. Страховой сбор взыскивается с каждого пассажирского билета в размере 50 к. при цене билета от 2 до 5 руб. и в размере 1 руб. при цене билета в 5 руб. и выше.

3. По обязательному страхованию вознаграждение устанавливается в размере 1 000 руб. в советской валюте и выплачивается пассажиру при условии постоянной утраты или полной (100%) трудоспособности; при постоянной утрате части трудоспособности застрахованному выплачивается столько процентов с установленной страховой суммы (1 000 р.), на сколько процентов утрачена трудоспособность.

В случае смерти застрахованного, страховое вознаграждение выплачивается его наследникам.

4. Ответственность по обязательному страхованию наступает с момента начала передвижения по пассажирскому билету и прекращается с прибытием застрахованного к месту конечного назначения, согласно купленному билету.

В случае перерыва застрахованным передвижения, ответственность по страхованию прекращается на все время перерыва.

5. Для получения страхового вознагрраждения пострадавший или его наследники должны не позднее месяца со дня несчастного случая представить в районную или городскую гострудсберкассу по месту постоянного жительства потерпевшего нижеследующие документы: 1) копию протокола или друг. письменного доказательства о несчастным случае; 2) свидетельство о смерти или удостоверение врачебной комиссии соцстраха или наркомздрава о степени утраты трудоспособности; 3) проездной билет и 4) удостоверение милиции или домоуправления о постоянном проживании в данной местности.

Все перечисленные документы должны быть засвидетельствованы установленном порядком.

§ 12. Правила перевозки по жел. дорогам пассажирами при себе ручной клади.

1. В качестве ручной клади пассажиров могут перевозиться вещи, могущие по своим размерам поместиться без затруднения в местах, отводимых в вагонах для ручной клади и не стесняющие других пассажиров.

2. К перевозке ручной кладью не допускаются вещи в таком состоянии, при котором они могут повредить или загрязнить вагон или вещи других пассажиров, а также заряженное оружие, животные, предметы тяжелые (свыше 50 кг в одном месте), зловонные, огнеопасные, легковоспламеняющиеся и взрывчатые вещества, за исключением:

а) пороха в жестянках и пороховницах и заряженных патронов в количестве не более 1,25 кг на одного пассажира;

б) взрывчатых и отравляющих веществ и боевых припасов, перевозимых в порядке «Правил перевозки распоряжением Военного Ведомства малых количеств взрывчатых и отравляющих веществ и боевых припасов ручной кладью по железным дорогам и водным путям» в количестве не более 1,25 кг на одного пассажира;

в) комнатных птиц и мелких животных, перевозимых в порядке особых правил;

г) почтовых голубей, перевозимых по воинским требованиям форма № 3;

д) молока в бидонах, лыж и палок к ним при перевозке в пригородных поездах.

3. Ручная кладь допускается к перевозке бесплатно в количестве общим весом до 35 кг на каждого взрослого пассажира и до 15 кг на каждого ребенка, едущего при взрослом бесплатно или по детскому билету, при чем в счет ручной клади не входят перевозимые пассажирами отдельные мелкие вещи для личного пользования: как-то: зонты, трости, дорожные сумки, портфели, ранцы, книги, бинокли, охотничьи ружья, удочки и т. п.

4. Проверка ручной клади у пассажиров в отношении соответствия ее требованиям п.п. 1—3 настоящих правил может производиться при посадке пассажиров и при выходе пассажиров из поезда.

5. Все неразрешенные к перевозке ручной кладью предметы (п. 2), а также кладь, превышающая по весу установленные нормы (п. 3), не пропускаются в пассажирские вагоны и при обнаружении таких предметов и клади в пути пассажир должен сдать их в багаж на первой станции по пути следования поезда.

6. При обнаружении у пассажиров: а) излишнего веса ручной клади против установленной нормы (п. 3), или б) предметов, не допускаемых к перевозке ручной кладью (п. 2), или в) запрещенных на основании ст. 35 Устава ж. д. к перевозке багажем — с владельца их взыскивается штраф в размере 50 к. за каждые 5 кг, считая неполные 5 кг за полные, независимо от того, в каких поездах (пригородных или дальних) следуют пассажиры.

При этом предметы, указанные выше в пп. б и в, из поезда должны быть удалены; если же в числе этих предметов будут обнаружены легковоспламеняющиеся или взрывчатые вещества, то владелец их, кроме того, передается агенту ТООПГУ для привлечения к судебной ответственности.

Примечания: 1. В случае отказа пассажиров от указанных в настоящем параграфе предметов таковые рассматриваются как бездокументный багаж и ликвидируются в порядке правил ликвидации багажа и грузов, обнаруженных в поездах, вагонах и в станционных складочных помещениях без документов, но со взысканием, в случае явки за получением их владельцев, штрафа в указанном выше размере.

2. С безбилетных пассажиров, при обнаружении у них излишка веса ручной клади, штраф взыскивается на общем основании, т. е. за действительный (округленный до полных 5 кг) вес излишка клади.

§ 13. Правила перевозки багажа.

1. Пассажир, желающий отправить багаж, обязан пред'явить его к сдаче не позднее, как за 10 минут до отхода того поезда, с которым должен следовать багаж.

2. В качестве багажа принимаются лишь такие предметы, которые упакованы в чемоданы, сундуки, корзины, небольшие ящики, мешки, деревянные картоны, обвязанные веревкой узлы и тюки и тому подобные помещения, а также неупакованные велосипеды, лыжи и палки при них, связанные по концам.

Предметы, упакованные на подобие товаров, как, например, ящики, бочки и т. п., допускаются к перевозке в виде багажа только по мере возможности, с разрешения начальника станции.

Вес отдельного места багажа не должен превышать 165 килограмм.

Примечание. Перевозка собак, птиц и мелких животных производится на основании особых правил (См. дальше § 15).

3. Багаж принимается по пред'явлении пассажиром билета, при чем при сдаче багажа на курьерский поезд на обороте билета ставится штемпель «багаж».

4. Багаж, упаковка коего признана неудовлетворительной начальником станции, принимается к перевозке лишь в том случае, если пассажиром подано письменное заявление о неисправности упаковки и о принятии на себя ответственности за такую неисправность, о чем делается отметка на багажной квитанции.

5. В удостоверение принятия багажа станцией выдается багажная квитанция, по пред'явлении которой выдается багаж.

6. Провозные платы за перевозку багажа взыскиваются при отправлении. В случае обнаружения излишка в весе багажа против показанного станцией отправления в багажной квитанции никаких требований в пути следования или на станции назначения о доплате разницы в провозной плате к пассажирам пред'являться не должно.

7. Багаж, пред'являемый к отправлению курьерскими поездами (№№ 1 и 2), допускается к приему в количестве не более 16 кг по каждому пассажирскому билету для взрослого пассажира и не более 160 кг по каждому детскому билету. Прием багажа к отправлению с другими поездами, кроме курьерских (№№ 1 и 2), нормою не ограничиваются.

8. Перевозка в виде багажа веществ взрывчатых, огнеопасных или могущих причинить вред багажу других пассажиров или железной дороге, запрещается.

9. Пассажиру, следующему как в местном сообщении, так и в прямом сообщении, предоставляется право сдавать багаж на тот поезд, в котором следует, не только на станции отправления, но и на промежуточных станциях по пути следования поезда, открытых для приема багажа, а также не только до конечной, но и до всякой промежуточной по пути следования пассажира станциии и полустанции, на которой поезд имеет остановку и установлено производство операций по выдаче багажа.

10. В случае желания пассажира получить свой багаж в пути, багаж выдается ему с отобранием багажной квитанции, если по условиям стоянки поезда выдача окажется возможной. В случае, когда выдается не весь багаж, а отдельные его места, на квитанции делается отметка о числе выданных мест и весе их, заверенная штемпелем и подписью начальника станции. Если пассажир вместо взятой части багажа пред'явит вновь к отправке багаж в большем или меньшем по весу количестве, то у него отбирается старая квитанция, вместо которой выдается новая багажная квитанция, о чем на ней делается отметка. За дополнительный вес багажа в этих случаях взыскивается добавочная плата.

11. Багаж отправляется, как общее правило, в багажном вагоне того поезда, в котором следует пассажир. Багаж пассажиров пригородных поездов отправляется с теми из пригородных поездов, которые указаны особо в расписаниях пассажирских поездов, вывешиваемых на станциях. При этом с каждым из таких, особо указанных пригородных поездов должен отправляться как багаж пассажиров этого поезда, так и багаж пассажиров предшествующих ему пригородных поездов, не перевозящих багаж.

12. Если по востребовании багаж не будет выдан в течение 7 суток, считая этот срок с момента прибытия поезда, в котором багаж подлежал отправлению, или поезда, согласованного с ним по расписанию, и если притом станция назначения не имеет сведений о том, что багаж задержан во исполнение распоряжений правительственных органов, то пассажир имеет право считать его утраченным и получить с дороги причитающееся за него вознаграждение (ст. 101 Устава), каковое дорога обязана уплатить не позднее, как в течение трех суток со дня пред'явления требования.

13. В случае утраты багажной квитанции багаж выдается пассажиру только по пред'явлении им доказательств принадлежности ему такового (ст. 40 Устава ж. д.), при чем от получателя должна отбираться расписка, в которой обозначаются все признаки принятых им багажных мест, а также его имя, отчество, фамилия и местожительство.

§ 14. Сбор за хранение багажа.

1. Багаж, не взятый по прибытии поезда на станцию назначения, хранится в течение двадцати четырех часов, считая с полуночи, следующей за днем прибытия, бесплатно.

2. Плата за хранение багажа взимается за первые 5 суток по 10 коп. с места багажа в сутки, за последующее время по 10 коп. с места в сутки.

а) на станциях отправления с багажа, задержанного не по вине ж. д., за время от отхода поезда с которым багаж должен был быть отправлен, до погрузки его в вагоны;

б) на станциях назначения — за время по истечении срока бесплатного хранения до принятия багажа получателем и

в) на станциях остановки багажа в пути (ст. 30 Устава ж. д.) за время по истечении 24 час., считая этот срок с полуночи, следующей за днем прибытия багажа на станцию, до принятия багажа получателем или до нагрузки его в вагон для дальнейшей отправки.

Сбор за хранение багажа по одной квитанции взимается не ниже 10 коп., и при исчислении платы за хранение время менее суток считается за полные сутки.

3. Невостребованный багаж в течение первых четырнадцати дней хранится на станции назначения, а по прошествии этого срока может быть передан для дальнейшего хранения на одну из станций по усмотрению дороги.

4. Багаж, невостребованный в продолжение 60 дней, считая с полуночи, следующей за днем прибытия, продается с публичного торга по правилам, издаваемым Народным Комиссариатом Путей Сообщения.

5. Если в течение годового срока, считая со дня продажи, никто не пред'явит прав своих на вырученную от продажи багажа сумму, то она, по удержании причитающихся дороге платежей, обращается в пользу казны.

§ 15. Правила перевозки по железным дорогам грузов по багажным квитанциям (товар-багаж).

1. Прием к отправлению грузов с пассажирскими поездами по багажным квитанциям производится станциями одновременно с приемом багажа и в зависимости от наличия свободных мест в вагонах данного поезда.

2. К перевозке в качестве товаро-багажа принимаются всякие грузы, за исключением грузов громоздких и тяжеловесных (более 165 кг в отдельном месте), а также взрывчатых, легковоспламеняющихся, самовозгорающихся и огнеопасных, а равно могущих причинить вред багажу или товаро-багажу других отправителей или железной дороге.

3. Товаро-багаж перевозится только на имя определенного лица. При сдаче к перевозке товаро-багажа отправитель должен сообщить сведения: а) о фамилии и имени получателя и его адреса или о наименовании организации (учреждения), получающего товаро-багаж; в последнем случае указание адреса не обязательно; б) о фамилии, имени и адресе отправителя. Сведения эти помещаются внизу лицевой стороны багажной квитанции или на обороте ее (в дорожной ведомости и корешке).

4. Прибывший на станцию назначения товар-багаж выдается адресату по удостоверении им своей личности, под расписку на оборотной стороне дорожной багажной квитанции. О прибытии такого багажа станция вывешивает об'явление, с указанием фамилии адресата.

§ 16. Правила перевозки собак, мелких животных и птиц в качестве багажа с пассажирскими поездами.

1. Собаки, мелкие животные и птицы принимаются к перевозке в качестве багажа, как в местном, так и в прямом сообщении железных дорог, и отправляются в багажном вагоне того пассажирского поезда, к которому были доставлены.

Примечание. Под наименованием «птицы» надлежит понимать все виды комнатных и домашних птиц; под наименованием «мелкие животные» — понимать комнатных животных, в том числе и собак, а также кроликов и поросят.

2. Собаки, птицы, и мелкие животные могут быть перевозимы лишь в таре отправителя, как-то: в клетках, корзинах и решетчатых ящиках, гарантирующих остальной находящийся в вагоне багаж от порчи, а самый вагон от загрязнения, при чем тара эта должна соответствовать размерам и количеству перевозимых животных и не быть излишне громоздкой. В случае недоразумений вопрос о таре разрешается начальником станции.

Перевозка собак при наличии особых для них отделений в багажных вагонах допускается без тары.

Собаки, пред'являемые к перевозке без тары, принимаются не иначе, как в намордниках или с ременными повязками на мордах и на цепочках или ремнях для привязи во время перевозки.

Отправителю предоставляется право перевозить вместе с собаками подстилы для них весом не более 1 кг.

3. При провозе в багажном вагоне собак, сдаваемых пассажирами поштучно без тары (клеток, корзин, ящиков и т. п.), за каждую собаку взимается плата по багажному тарифу, как за 20 кг багажа.

За провоз в багажном вагоне собак, сдаваемых к перевозке в принадлежащей пассажирам таре (клетках, корзинах, ящиках и т. п.), а также за провоз в багажном вагоне комнатных животных и птиц в принадлежащей пассажирам таре, взимается плата по багажному тарифу с расчетом платы за действительный округленный до 5 кг вес клади, т. е. за округленный до 5 кг вес тары вместе с собаками, комнатными животными и птицами, но не менее, чем за 20 кг.

4. Собаки, птицы и мелкие животные выдаются пред'явителю квитанции. Если последние не будут выданы в течение 48 часов по востребовании, то владелец имеет право считать их утраченными.

§ 17. Правила перевозки мелких животных (охотничьих собак) и птиц при пассажирах.

1. Мелкие комнатные животные, в том числе и комнатные собаки (не более двух на одного пассажира), а также и птицы допускаются к перевозке при пассажирах с разрешения начальника станции отправления или главного кондуктора поезда и с согласия на то всех пассажиров.

Примечание. В спальных вагонах прямого сообщения перевозка пассажирами при себе собак и кошек воспрещается.

2. В поездах пригородного сообщения пассажиры могут перевозить при себе собак (не более двух на каждого пассажира), кроликов, мелких комнатных животных, а также комнатных и домашних птиц, причем ни особого разрешения, ни согласия других едущих пассажиров не требуется.

3. Если при перевозке мелких животных и птиц в поезде дальнего следования против их присутствия в пассажирском вагоне будет заявлен протест хотя бы со стороны одного пассажира, находящегося в том же вагоне или отделении, то со стороны железнодорожной администрации (главного кондуктора, лица, контролирующего поезд или начальника станции) должны быть немедленно приняты меры к удалению животных и птиц из пассажирского вагона и к переводу их в багажный вагон.

4. Собаки перевозятся без тары, но обязательно в намордниках и на цепочках или ременных привязях, другие же мелкие животные и птицы при их перевозке должны быть помещены в ящики, корзины или клетки.

Примечание. Снятие намордника с собаки допускается в пассажирском вагоне только при согласии всех пассажиров, находящихся в том же вагоне или отделении.

5. Перевозка мелких животных и птиц при пассажирах совершается за плату по тарифу.

В пределах пригородного сообщения за перевозку мелких домашних животных и домашних птиц на руках у пассажиров, а также велосипедов, взимаются следующие фиксированные ставки, обнимающие собой все платежи по означенным перевозкам, на расстоянии до 50 км — по 20 к. со штуки (велосипеда, животного или птицы); на рас-

стояниях от 51 км до 100 км по 40 к. со штуки и на расстояниях свыше 100 км до конца пригородной зоны, по 50 к. со штуки. За пределами пригородной зоны расчет провозных плат производится на общих основаниях.

6. В случае обнаружения мелких животных и птиц без документов на право провоза их (§ 9) с пассажира взыскивается штраф в размере двойной стоимости провоза по багажному тарифу за расстояние в 100 км, т. е. в размере 20 коп. за каждые 5 кг, считая неполные 5 кг за полные, но не менее, как за 20 кг.

В пределах пригородного сообщения штраф взыскивается в размере 2 р. с каждого животного или птицы.

ПОЧТОВЫЙ ТАРИФ.

Тариф за пересылку **открытых** писем: а) местная открытка единичная — 3 коп., с оплаченным ответом — 6 коп.; б) иногородняя открытка единичная — 5 коп., с оплаченным ответом — 10 коп.

Тариф за пересылку **простых закрытых писем.**

Пересылка и доставка простого закрытого письма оплачивается весовым сбором: а) **местное** — с первых 20 г — 4 коп., за каждые последующие 20 г или часть их — 2 коп., в Москве и Ленинграде: за первые 20 г — 5 коп., и последующие 20 г — 3 коп.; б) **иногороднее:** с первых 20 г — 10 коп., за последующие 20 г или часть их — 5 коп. В простых письмах могут пересылаться всякого рода предметы и ценности кроме денег, имеющих обращение, иностранной валюты и предметов, запрещенных к пересылке вообще [1]).

Бандероли установлены для пересылки:

а) образчиков товаров, б) деловых бумаг и в) печатных произведений.

В бандеролях запрещается пересылать: а) письменные сообщения личного характера, б) деньги, имеющие обращение в СССР и иностранную валюту, в) знаки почтовой оплаты как годные, так и негодные, г) предметы, запрещенные к пересылке вообще [1]).

Предельный вес для бандеролей: с печатными произведениями и с деловыми бумагами — 2 кг, для бандеролей с образчиками товаров — 500 г. **Тариф.** С печатными произведениями: а) местные за каждые 50 г или часть их — 1 коп., б) иногородние за каждые 50 г или часть их — 2 коп., **с деловыми бумагами:** а) местные и иногородние за каждые 50 г или часть их — 2 коп., наименьший сбор — 5 коп. **с образчиками товаров:** местные и иногородние за каждые 50 г или часть их — 2 коп., наименьший сбор — 4 коп.

Заказные отправления. Письма открытые и закрытые и бандероли могут быть пересылаемы заказными. Такие отправления должны иметь на адресной стороне надпись «заказное».

Тариф. Заказные отправления оплачиваются весовым сбором по таксе для простых отправлений и сверх того особым сбором за заказ в размере 10 к. за каждое отправление, пересылаемое внутри СССР.

Если отправитель пожелает, чтобы заказное отправление не было доставлено получателю на дом, а было выдано в почтовом отделении, то он должен на этом отправлении сделать надпись: «выдать по повестке» или адресовать «до востребования».

[1]) Запрещается пересылать: а) едкие вещества и кислоты, б) взрывчатые и легковоспламеняющиеся вещества и предметы, в) золотую и серебряную монету царского образца, г) платье, белье и постельные принадлежности с признаками употребления их больными, д) контрабандные товары и предметы.

При пересылке в заказных письмах разных предметов, как, например, ключей, серег, брошек и т. п., эти предметы предварительно обертываются в бумагу и прикрепкяются к письму так, чтобы они не могли передвигаться внутри письма и попортить оболочку его.

За утерю заказного отправления, в приеме которого на почте выдана расписка, почтовое ведомство уплачивает возмещение в размере 5 руб. За недостачу вложения и повреждение заказных отправлений ведомство не отвечает.

Ценные письма (или письма с об'явленной ценностью) служат для пересылки: а) денег, имеющих обращение в СССР, в том числе звонкой монеты не более трех штук, банковских билетов (червонцев), госуд. казначейских билетов и пр., б) государственных процентных и других ценных бумаг, в) иностранной валюты в бумажных знаках, а в звонкой монете не более трех штук, г) имеющих ценность для отправителя бумаг, документов и проч. предметов.

Примечание. Деньги СССР и звонкую монету в ценных письмах имеют право посылать **только кредитные учреждения** (банки, расчетные кассы НКФ и кредитные товарищества) и учреждения связи. **Частные лица** могут посылать только дефективные денежные знаки в Госбанк для экспертизы. Ценные письма могут быть подаваемы на почту или открыто, для проверки вложения, или закрыто, сообразно чему они называются открытыми или закрытыми письмами. Вес их не должен превышать: иногороднего 8 кг, а местного 2 кг. Ценность открытого письма не ограничена, а закрытого — ограничивается 50 000 руб.

Тариф за пересылку ценных писем. Открытые и закрытые ценные письма оплачиваются отправителем следующими сборами: а) весовым по таксам для простых писем и б) страховым, в следующих размерах: до 25 р. — 20 коп.; свыше 25 р. до 50 р. — 50 коп., свыше 50 р. до 100 р. — 60 коп.; свыше 100 р. — 40 коп. за каждую сотню или часть ее.

Страховой сбор за ценные письма, пересылаемые учреждениями НКФ и Госбанка между собою и во все правительственные учреждения, состоящие на госбюджете или местном бюджете, оплачиваются с суммы об'явленной ценности:

до	1000 р.	. . . . .	0,3 %	при минимуме	10 к.	
свыше	1000 р.	до 10.000 р.	0,1 %	„ „	3 р.	—
„	10.000 р.	„ 50.000 р.	0,05%	„ „	10 р.	—
„	50.000 р.	„ 1.000.000 р.	0,03%	„ „	25 р.	—

Весовой сбор взыскивается на общем основании.

Перевод денег. Перевод денег производится как по почте, так и по телеграфу, телеграфные переводы установлены обыкновенные и срочные. Особо быстрая пересылка денег осуществляется телеграфными переводами «Молния». Сумма денежного перевода не ограничена.

Тариф за пересылку денег по переводам. Почтовый сбор за денежные переводы вносится наличными деньгами при подаче перевода по следующей таксе:

до 15 р.	. . . . .	15 к.
свыше 15 р. до	25 р.	. . . 20 к.
„ 25 р. „	50 р.	. . . 25 к.
„ 50 р. „	100 р.	. . . 50 к.
„ 100 р. „	1,000 р. за каждую сотню или часть ея по	30 к.
„ 1.000 р. „	5.000 р. „ „ „ „ „ „	20 к.

при минимуме сбора 3 руб.

За денежные переводы по телеграфу, сверх почтового сбора, указанного выше, взимается сбор за переводную телеграмму в следующих размерах:

За сумму до	25 р.	1 р. —
свыше	25 р. до 100 р.	1 р. 55 к.
„ „	100 р. „ 1000 р	1 р. 90 к.
„ „	1000 р. „ 5000 р.	2 р. 25 к.
„ „	5000 р.	2 р. 60 к.

За **срочные телеграфные** переводы тарифная плата за телеграмму вносится в тройном размере. За телеграфные переводы **«молния»** тарифная плата за переводную телеграмму берется в тройном размере против срочных.

За письменное сообщение в переводной телеграмме, помимо общеустановленной платы за переводную телеграмму, вносится пословная плата, как за обыкновнную телеграмму, но в двойном размере без подепешного сбора, т. е. по 14 коп. за слово. При передаче срочного перевода письменное сообщение оплачивается по двойному тарифу срочных телеграмм, т. е. по 42 к. за слово. При передаче перевода «молния» за письменное сообщение берется та же пословная плата, как за телеграммы «Молния», т. е. по 63 к. за слово.

Посылки. Для посылок установлены следующие виды: а) простые, б) обыкновенные и в) с об'явленной ценностью (ценные).

Ценность каждой посылки не должна превышать 50 000 руб.

Содержимое посылок оценивается по усмотрению отправителя, но не свыше действительной стоимости вложенного, а для предметов, не имеющих продажной цены, — не свыше суммы убытков, которые могут быть причинены утерей, недостачей или повреждением вложенного. Предельный вес посылок обыкновенных и ценных ограничивается 35 кг. Вес посылок с неделимыми предметами и в стандартной упаковке — 55 кг. В последнем случае взыскивается особый сбор за громоздкость. **Тариф.** За пересылку посылок отправитель уплачивает весовой сбор за каждый килограмм или часть его и в зависимости от расстояния. Минимальный весовой сбор за обыкновенную или ценную посылку равен 50 коп. За посылки громоздкие, т. е. а) весом свыше 35 кг., б) с незначительным превышением установленного размера [1]), в) весом менее 10 кг, но превышающие в длину 70 см, а в ширину и высоту 35 см — общая сумма весового сбора увеличивается на 25%.

За пересылку ценных посылок, сверх весового сбора, уплачивается еще страховой сбор с суммы об'явленной ценности по таксе для ценных писем.

[1]) Посылки не должны превышать размеров: а) 25×40×30 см или б) 100×50×50 см, или в) 70×70×70 см. При незначительном превышении этих размеров берется дополнительный сбор громоздкость.

За наложение на посылку печатей взыскивается по 3 коп. за каждую печать, а за пломбу 5 коп.

Наложенные платежи. Заказные отправления, ценные письма и посылки могут быть поданы на почту с наложенным платежом, т. е. с указанием суммы, которая должна быть взыскана с адресата. Сумма налагаемого платежа на отправки, пересылаемые обыкновенным или спешным путем, не должна превышать 50 000 руб., а для воздушных отправлений — 25 000 руб.

Такса. За отправления с наложенным платежом, сверх всех обычных сборов по роду отправления, взыскивается еще комиссионный сбор в размере 1% с суммы наложенного платежа, при чем части рубля наложенного платежа считаются за целые рубли. Минимум этого сбора — 10 коп.

Спешные почтовые отправления. Спешная корреспонденция имеет следующие преимущества: она принимается от отправителей вне очереди и немедленно доставляется в места назначения.

Для пересылки спешным порядком принимаются: письма, карточки, бандероли, ценные письма, переводы по почте и посылки. Спешные отправления принимаются во всех почтовых отделениях и агентствах, а также в почтовых вагонах. Вес, размер, и сумма наложенного платежа и об'явленной ценности при пересылке спешным порядком ограничиваются теми же пределами, как и обыкновенных отправлений. На верхней части адреса должна быть сделана пометка «спешное».

Тариф на пересылку. Спешные отправления оплачиваются по следующей таксе: 1) письма открытые и закрытые и бандероли как заказное отправление, местное или иногороднее и сбором за спешность в размере 50 коп. за каждое отправление, напр., за письмо в 20 г (10 к. + 10 к. ± 50 к.) = 70 к.

Примечание. Корреспонденты газет за спешные письма, отправленные в адрес редакции, а также за уведомления о получении этих писем уплачивают сбор за спешность в размере 50%.

2) Ценные письма: а) весовым сбором по таксе для простых писем (местных или иногородних), б) страховым сбором по таксе для ценных писем и в) сбором за спешность: за письма ценностью до 500 р. 1 руб., свыше 500 р. до 1 500 р. включ.—1 р. 50 к., 3) денежные переводы: а) сбором, как за обыкновенный перевод, б) добавочным сбором за спешность, за перевод до 500 р.—1 р., свыше 500 р. до 1 500 р.—1 р. 50 к., 4) посылки: а) весовым и страховым сбором по обычной таксе для посылок, б) сбором за спешность за посылку обыкновенную — 1 р., за посылку ценностью до 500 р.—1 р. 50 к., за посылку ценностью свыше 500 р. до 1 500 р. включ.—2 р., 5) отправл. с наложен. платеж.: а) сборами за пересылку по роду спешного отправления и б) комиссионным сбором в размере 1% с суммы наложенного платежа, при минимуме 10 коп.

Там, где установлена воздушная связь, спешные письма, открытки бандероли, переводы и ценные письма весом до 10 грамм отсылаются воздушным путем без особой доплаты.

Воздушная почта. Для пересылки воздушной почтой принимаются все виды почтовых отправлений. Вес почтов. отправл. ограничивается обычными нормами, кроме посылок, вес которых должен быть не больше 5 кг. Сумма об'явленной ценности каждого письма или посылки, а также сумма наложенного платежа не должна превышать 25 000 руб.

На адресной стороне каждого авио-отправления должна быть сделана отправителем надпись: «Воздушной почтой». Пересылка почтовых отправлений на самолетах производится по следующим линиям:

1. Москва—Берлин—Амстердам—Лондон—Париж.
2. Москва—Харьков—Ростов н/Д.—Мин. Воды—Баку.
3. Ташкент—Самарканд—Термез—Сталинабад.
4. Чарджуй—Хива—Ташауз—Чимбай.
5. Москва—Иркутск.
6. Баку—Пехлеви.
7. Верхнеудинск—Урга.
8. Ленинград—Таллин.
9. Иркутск—Якутск.
10. Ленинград—Берлин.
11. Москва—Смоленск.
12. Алма-Ата—Семипалатинск.
13. Сталинабад—Гарм.
14. Сталинабад—Куляб.
15. Ташкент—Кабул.
16. Алма-Ата—Джаркент.
17. Архангельск—Сыктывкар.
18. Хабаровск—Б.-Уркт.
19. Москва—Ташкент.

О времени начала полетов, расписания полетов и проч. делаются особые об'явления.

Тариф. Помимо обычных почтовых сборов воздушная пересылка оплачивается дополнительной платой: за пересылку в пределах Европейской или Азиатской части СССР 1) Письма за каждые 20 г — 20 к., 2) Почтовая карточка — 10 к., 3) Бандероли всех видов за каждые 20 г — 20 к., 4) Периодическая печать за каждые 50 г — 10 к., 5) из Европейской части СССР в Азиатскую или обратно тариф увеличивается вдвое. (Азиатской частью считаются линии далее Свердловска и Ташкента).

За заказное отправление кроме указанных сборов взыскивается плата за заказ в обычном размере; за ценные письма, кроме вышеуказанного сбора, взыскивается весовой и страховой сбор в обычном размере; за отправления с наложенным платежом, кроме указанных сборов за воздушную пересылку, взыскивается комиссионный сбор в обычном размере.

Спешные письма, карточки, бандероли, переводы и ценные письма весом до 100 г пересылаются без особой доплаты за водушную пересылку. За посылки плата взыскивается по расстоянию и весу их по особому тарифу для каждой воздушной линии.

Воздушные отправления могут быть адресованы не только в места остановки аэропланов, но и в другие ближайшие от них места.

Международные почтовые отправления. Предельный вес писем — 2 кг, размер — 45 см во все стороны, а свернутые в трубку 75 см в длину и 10 см в диаметре. Размер бандеролей с печатными произведениями и деловыми бумагами — тот же, что и для писем. Размер бандеролей с образчиками товаров — не более 45 см в длину, 20 см в ширину и 10 см в толщину, если же они свернуты в трубку, — 45 см в длину и 15 см в диаметре. Предельный вес бандеролей с печатными произведениями и деловыми бумагами —

2 кг; при пересылке за границу отдельных томов книг вес допускается до 3 кг; для бандеролей с образчиками товаров — 500 г.

Тариф. За отправляемые за границу простые закрытые письма, независимо от страны назначения, весовой сбор установлен в размере 15 коп. за первые 20 г и по 10 коп. за каждые последующие 20 г или часть их.

За пересылку открытых писем взимается за единичную карточку 10 коп., с оплаченным ответом — по 10 коп. с каждой части: За бандероли: а) с деловыми бумагами за каждые 50 г или часть их по 3 коп., при минимуме в 15 коп., б) с образчиками товаров за каждые 50 г или часть их по 3 коп., при минимуме 6 коп.

Заказные отправления. Письма открытые, закрытые и бандероли могут пересылаться за границу заказным порядком. На лицевой стороне таких отправлений, помимо обычных сведений, следует делать отчетливый заголовок «Recommandé» (заказное) или аналогичную надпись на языке страны подачи. Заказные отправления оплачиваются сверх весового сбора по роду отправления — сбором за заказ в размере 20 коп. за каждое письмо или бандероль.

Воздушная почта. Письменная международная корреспонденция (простые и заказные письма, карточки и бандероли) принимаются для пересылки воздушным путем во все европейские страны, а также и в те европейские страны, в которые корреспонденция следует через Европу. На адресной стороне корреспонденции делается надпись «Воздушная почта» или «Paravion».

Такса. Простые и заказные отправления, пересылаемые воздушным путем за границу оплачиваются сверх почтовых сборов еще дополнительным авио-сбором в зависимости от страны назначения.

Особый порядок выдачи почтовых отправлений на имя некоторых адресатов. Банки, тресты, различные предприятия, а также отдельные лица, желающие иметь документальные доказательства о полученных с почты отправлениях, могут получить эти отправления через своих уполномоченных по особым билетам. При предъявлении билета тем лицом, на имя которого он выдан, удостоверения личности адресата или засвидетельствования подписи его на повестке не требуется. Для получения билета следует подать в почтовое предприятие письменное заявление. Подпись на заявлении адресата — заявителя должна быть удостоверена установленным порядком. Если же заявление подается учреждением, предприятием и т. п., то достаточно подписи лица, возглавляющего данное учреждение, и заведывающего отделом или секретариатом с приложением печати. Ниже подписи адресата — заявителя подписывается лицо, уполномоченное получать с почты отправления, т. е. владелец билета. Заявление оплачивается 10 коп., которые наклеиваются марками на заявлении.

За каждый годовой (календарный) билет вносится плата: в Москве, Ленинграде, Харькове, Тифлисе, Минске, Ташкенте, Ростове н/Д, Одессе, Свердловске, Новосибирске, Самаре, Саратове, Казани, Иркутске и Баку — 2 руб., в остальных городах — 1 р. 50 к., а в не городских местностях — 1 руб.

Коллективные почтовые билеты. Жители одной какой-либо местности (селения, заводов и пр.) могут доверить получение адресованных в эту местность почтовых отправлений одному лицу. Для этого они подают в ближайшее почтовое предприятие коллективное заявление или постановление общего собрания о выдаче билета. Заявление

или постановление свидетельствуется в местном райисполкоме или сельсовете и оплачивается наклейкой 10 коп. почтовыми марками.

Сельские сумки. Отдельные лица, сельские общества и всякие вообще учреждения, находящиеся вне почтовой сети, могут сдавать почту и получать с почты свои отправления в частных почтовых сумках.

Для этого заявляется письменно в ближайшее почтовое предприятие агенту передвижной почты или сельскому письмоносцу.

Каждое лицо или сельское общество, а также каждое учреждение, желающее пользоваться обменом почтовых отправлений посредством сумок, берет за установленную плату билет на получение с почты отправлений.

Заготовка сумок, доставка их на почту и получение с почты производится средствами и распоряжением пользующихся сумками.

Сумки снабжаются замками. Один ключ хранится у заведыв. почтов. предприятием, а другой у пользующегося сумкой.

Абонементные ящики. С целью предоставить адресатам возможность получать непосредственно с почты заказные и простые отправления, периодические издания и извещения, в почтовых предприятиях устанавливаются абонементные ящики. Лицо или учреждение, желающее пользоваться ящиком, письменно об этом заявляет в местное почтовое предприятие. В заявлении указывается, какие именно отправления адресат желает получать посредством ящика (письма или периодические издания, или извещения, или же все эти виды отправлений). Плата за пользование ящиком вносится почтовыми марками, наклеенными на заявлении.

В Москве, Ленинграде, Харькове, Тифлисе, Минске, Ташкенте, Киеве, Ростове н/Д, Одессе, Свердловске, Новосибирске, Самаре, Саратове, Казани, Иркутске и Баку пользование одним именным ящиком оплачивается: в год (календарный) — 10 руб., полгода — 6 руб., за месяц — 1 руб. 50 к.

В остальных местностях: за год — 5 руб., за полгода — 3 руб., в месяц — 1 руб. Абоненту выдается ключ от ящика и квитанция в уплате денег и на пользование ящиком, с указанием № ящика и наименования абонента.

ВСНХ РСФСР

ГОСУДАРСТВЕННОЕ ВСЕРОССИЙСКОЕ ОБ'ЕДИНЕНИЕ ПРОМЫШЛЕННОСТИ ВСНХ РСФСР ПО ОБСЛУЖИВАНИЮ КУЛЬТУРНОГО СЕКТОРА

„КУЛЬТУРПРОМОБ'ЕДИНЕНИЕ"

Правление: Москва, Кузнецкий мост. 3. | Телеграфный адрес: Москва „КУЛЬТПРОМ"

Предправления **Ефремов М. П.** тел. 2-71-72.
Зам. предправл. **Ворошилов П. И.** тел. 2-71-72.

Члены правления тел. 1-12-08 { **Бахматов П. А.**, **Моисеев А. С.**, **Элинсон Н. О.**

Телефоны:

2-72-02 Управления делами
3-90-42 Технико-произв. отд.
5-64-79 Отдел снабжения
2-72-02 Бухгалтерия

ПРОИЗВОДСТВО УЧЕБНЫХ ПОСОБИЙ, ОБОРУДОВАНИЯ МУЗ. ИНСТРУМЕНТОВ, ГРАММ. ПЛАСТ. и ПРОЧ.

В состав „КУЛЬТУРПРОМОБ'ЕДИНЕНИЯ" входят следующие фабрики:

В ЛЕНИНГРАДЕ:

1) Фабрика учебных пособий, 2) Ф-ка клавишных инструментов „КРАСНЫЙ ОКТЯБРЬ", 3) Ф-ка мелких музык. инструментов им. ЛУНАЧАРСКОГО, 4) Гармонно-грамофонная ф-ка.

В МОСКВЕ:

1) Ф-ка учебных пособий „ФИЗПРИБОР", 2) Ф-ка учебн. пособий, 3) Ф-ка духов. инструм. „ПЯТИЛЕТИЕ ОКТЯБРЯ"; 4) Ф-ка грамофонных пластинок (ст. Апрелевка МКВ ж.д.,) 5) Ф-ка мелких музыкальных инструментов им. ПОТЬЕ.

В ВЯТКЕ

1) Фабрика учебных пособий.

РЕМОНТНЫЕ МАСТЕРСКИЕ КЛАВИШНЫХ ИНСТРУМЕНТОВ в МОСКВЕ и ЛЕНИНГРАДЕ

ВСНХ—СССР

ВСЕСОЮЗНОЕ КИНО-ФОТО-ОБЪЕДИНЕНИЕ

СОЮЗКИНО

Правление находится в Москве, Тверская, М. Гнездн. пер., № 7.
Телеграфный адрес: Москва—Союзкино.

ТЕЛЕФОНЫ:

Предс. правл.—Шумяцкий, Б. З., тел. 4-51-13.
Зам. пред. правл.— Шведчиков, К. М., тел. 2-47-41.
„ „ „ — Лис, тел., 4-08-45.
Член правл.— Алмазов, Н. Г. тел. 5-17-57.
Упр. делами, тел. 4-75-17; для телефоногр. тел. 4-08-44.

СОЮЗКИНО ОБЪЕДИНЯЕТ:

как непосредственно, так и через соответствующие тресты общесоюзного значения предприятия по производству кино-картин, их прокату, эксплоатации и кино-сбыту, а также по производству кино-фото-аппаратуры (съемочной, проекционной, осветительной и проч.) и принадлежностей и материалов (пленки, пластинки, бумага, фото-химикалии и проч.) и ставит своей задачей: 1) обеспечение кино-фото-промышленности и кино-сети основными видами сырья, предметами материального и технического снабжения и кино-картинами заграничного производства, 2) прокат кино-картин непосредственно на территории РСФСР через соответствующие тресты, входящие в Об'единение, на территориях союзных республик, и через экспортно-импортную контору „ИНТОРГКИНО" экспорт своей продукции на заграничные рынки 3) сбыт готовой кино-фото-продукции не входящих в Об'единение смежных производств, 4) управление непосредственно принадлежащей Об'единению кино-театральной сетью и регулирование остальной сети—государственной и кооперативной.

В СОСТАВ СОЮЗКИНО ВХОДЯТ:

1) Кино-фабрики: три в Москве—художественных фильм, культур-фильм, звуковых фильм и ф-ка пленочных диапозитивов одна в Ленинграде и кроме того: механические мастерские в Ленинграде и Ленинградская копировальная ф-ка им. „1-го мая".
2) Нижеследующие тресты общесоюзного значения для производства фильм, их прокату, организации и эксплоатации кино-сети: а) Украинфильм в УССР, с Правлением в Киеве в составе Киевской кино-фабрики, Одесской кино-фабрики и кино-техникума в Киеве и Одессе, б) Белгоскино в БССР, с Правлением в Минске и кино-фабрикой в Ленинграде, в) Азеркино в АССР, с Правлением и кино-фабрикой в Баку, г) Грузкино в ССР Грузии, с Правлением и кино-фабрикой в Тифлисе, д) Арменкино в ССР Армении с Правлением и кино-фабрикой в Эривани, е) Туркменкино в ТССР, с Правлением и кино-фабрикой в Ашхабаде, ж) Узбеккино в УЗССР, с Правлением и кино-фабрикой в Ташкенте. з) Таджиккино ТССР, с Правлением в Сталинабаде, и) Востоккино с Правлением в Москве и кино-фабрикой в гор. Ялте.
3) Ряд фото-химиееских фабрик (быв. треста „Фохт") для производства фото-товаров, материалов и принадлежностей.
4) Научно-исследовательский институт кино-фото-промышленности в Москве.
5) Учебные заведения: а) Государственный институт кинематографии в Москве.
6) Ленинградский кино-фото-техникум.

СОЮЗКИНО ИМЕЕТ АГЕНТСТВА и представительства во всех городских и населенных пунктах и нижеследующие отделения:

1) **Московское**—Москва, М. Гнездниковский, 7.
2) **Ленинградское**—Ленинград, Проспект Нахимсона, 14.
3) **Центрально-Черноземной обл.**—Воронеж, пл. Революции, 18.
4) **Северо-Кавказское**—Ростов на-Дону, Пушкинская. 286.
5) **Ср.-Волжское**—Самара, Коопер. 66.
6) **Н.-Волжское**—Саратов, ул. Респ., 6.
7) **Уральское**—Свердловск, ул. Ленина, 24
8) **Зап.- Сибирское** — Новосибирск, Колеванск., 10.
9) **Восточно-Сибирское**—Иркутск.
10) **Дальне - Восточное** — Хабаровск, ул. Карла Маркса.
11) **Нижегор. Краевое отд.**—Н. Новгород, ул. Свердлова, 12,
12) **Северное**—Архангельск, ул. Володарского, 17.
13) **Ивановское**—Иваново-Вознесенск, Социалистическая, 25.
14) **Западное**—Смоленск, Советск., 25.

САНАТОРНО-КУРОРТНОЕ ОБ'ЕДИНЕНИЕ

„СЕСТРОРЕЦКИЙ КУРОРТ"

Единственная приморская климатическая станция на севере Союза (30 км от Ленинграда).

ФУНКЦИОНИРУЕТ КРУГЛЫЙ ГОД

Летний сезон: 1 мая—30 сентября

Зимний сезон: 1 октября—31 марта

ИДЕАЛЬНО-ЧИСТЫЙ ВОЗДУХ, СОСНОВЫЙ ПАРК, МОРЕ, ПЛЯЖ, ГРЯЗИ, РОВНЫЙ УМЕРЕННЫЙ КЛИМАТ, ВЫСОКАЯ СОЛНЕЧНАЯ РАДИАЦИЯ, СУХАЯ ПЕСЧАНАЯ ПОЧВА, ДЮНЫ.

Показаны: нервные заболевания, болезни обмена веществ, сердца и сосудов, крови и органов кроветворения, желез внутренней секреции, желудочно-кишечного тракта, мочеполовых путей, ревматизм, болезни суставов, женские болезни, болезни дыхательных органов.

Больные туберкулезом легких не принимаются

ВСЕ ВИДЫ ЛЕЧЕНИЯ:

Морские купания—Солнцелечение—Грязелечение

ИНСТИТУТ ФИЗИЧЕСКИХ МЕТОДОВ ЛЕЧЕНИЯ:

водолечебница, грязелечебница, электро-светолечебница, ингаляторий, Цандер.

Высоко-квалифицированный состав врачей, постоянные консультанты-профессора, санатории—поликлинника.

Справки в управлении об'единения—ст. Курорт, Приморской линии Октябрьской жел. дор. и в курортных бюро Главного курортного управления НКЗд, во всех крупных городах Союза.

Иллюстрированные проспекты бесплатно по первому требованию.

РАЗЛИВ И РАСПРОСТРАНЕНИЕ КАВКАЗСКИХ МИНЕРАЛЬНЫХ ВОД

Разлив и широкое распространение Кавказских минеральных вод является одним из важнейших мероприятий Советской власти в деле здравоохранения населения СССР.

Минеральные источники, воды которых в данное время экспортируются по Советскому Союзу принадлежат к наиболее популярным не только в СССР, но и по ту сторону границ. Они насчитывают более 130 лет своего официального существования в эксплоатации для лечебных нужд, они имеют огромную ценность, являясь богатейшими в мире по целебным действиям минеральными источниками.

Изумительные действия этих богатейших в мире источников минеральных вод, приготовляемых в глубоких недрах земли в подземных лабораториях лечебной силой самой природы, имеют огромное лечебное живительное преимущество перед всеми известными до сих пор лекарствами при лечении больных катаррами желудка, запорами, желчными камнями, неправильным обменом веществ и многих других болезней.

Экспорт Кавказских минеральных вод по всему Советскому Союзу, сбыт которых производится через специальные магазины Государственного треста Кавминразлив, аптеки, магазины, распределители и ларьки системы потребительской кооперации, дает возможность больным проводит лечение в любом месте и в любое время года. Больные для этого не должны предпринимать далекого путешествия и упускать время для лечения, больной может начать пить минеральные воды в тот же день, когда он чувствует себя плохо и врач ему даст совет какие пить воды.

Также имеют огромное значение минеральные соли и таблетки Ессентуки № 17 выпариваемые из этого названия минеральной воды, они в особенности удобны во время переездов, когда часто нельзя ни везти с собой минер. вод, ни достать их.

Минеральные воды, так называемых столовых, знаменитых источников Ессентуки № 20 и Нарзан являются ценнейшим для здоровья лечебным напитком, как один из самых радикальных профилактических средств против разного рода желудочных заболеваний.

Профессора Захарьин, Лозинский и многие другие медицинские научные деятели, долгие годы наблюдавшие за лечебными действиями минеральных вод, в своих научных медицинских трудах говорят: что если бы население больше употребляло этих минеральных вод, то мы не имели бы не только в больницах и на курортах Кавказа, но и вообще в пределах Советского Союза среди населения такого большого количества таких больных с запущенными хроническими страданиями, которые часто неподвергают себя лечению минеральными водами, каковые имеются в наличии по доступным ценам во всех городах Союза, сельских аптеках и кооперации.

В виду того, что эксплоатация этих богатейших в мире минеральных источников до Октябрьской Революции находилась в непосредственном ведении бывш. царского правительства и военных властей—эти целебные минеральные воды были исключительно достоянием русской правящей аристократии и капиталистов, которые не были заинтересованы в широком распространении среди трудового населения города и деревни страны, почему наибольшее количество минеральных вод в довоенное время в 1913 г. достигло количества 17770000 бут. Это количество после восстановления разрушенного хозяйства было достигнуто Гос. трестом Кавминразлив в 1926 году 17820985 бут. Затем в последующие годы рост экспорта минеральных вод идет быстрым темпом, т. н. в 1927 г.—22760647 бут., в 1928 г.—24600200 бут. в 1929 г.—32600000 бут., в 1930 г.—51358000 бут. и на 1931 г. заданием Правительства намечено 80000000 бут.

Однако этого количества для населения Советского Союза далеко недостаточно и в данное время идет строительство по расширению производства для выпуска вместо десятков миллионов в год—сотен миллионов, с тем, чтобы дать возможность населению Союза более широкого пользования Кавказскими минеральными водами для восстановления своих сил и здоровья.

ДЕЛА 5 Р — К.
ПЕРЕП. — — К.

НАТУРАЛЬНЫЕ КАВКАЗСКИЕ МИНЕРАЛЬНЫЕ ВОДЫ с естественной углекислотой.

Нарзан

— Минеральная вода знаменитого углекислого источника в КИСЛОВОДСКЕ Освежающий, слегка возбуждающий и умеряющий жажду столовый напиток, не имеет себе равного. Полезен при общем упадке питания, переутомлении, при бронхиальных катаррах и при катарральных заболеваниях мочевых путей.

ЕССЕНТУКИ №20—приятный, здоровый столовый напиток. Способствует правильному пищеварению, уничтожает отрыжку, изжогу, тошноту.

ЕССЕНТУКИ №4—умеренной минерализации. Употребляется при хроническом катарре дыхательных путей, заболевании почек, мочевого пузыря, почечных камнях, хлорозе, диабете хроническом катарре желудка и кишек, заболеваниях женской половой системы.

ЕССЕНТУКИ № 17—значительной минерализации. Употребляется при хроническом катарре желудка и кишек, атонии кишечника, страданиях сердца, печени, почек, пузыря, сахарной болезни, подагре и ожирении.

ЕССЕНТУКИ № 18—железисто-соляно-щелочная минеральная вода с естественным углекислым газом. Действие сходно с № 17, но благодаря содержимому железу, с успехом применяется при малокровии, застаредых плевритических и перитонеальных выпотах, хронических опухолях печени, селезенки, как последствия малярии и других изнурительных болезней, при воспалительных выпотах в полости брюшины и при заболеваниях матки и яичника.

ЗЕМЛИСТО-ГЛАУБЕРОВЫЕ МИНЕРАЛЬНЫЕ ВОДЫ ИСТОЧНИКОВ В ЖЕЛЕЗНОВОДСКЕ С ЕСТЕСТВЕННЫМ УГЛЕКИСЛЫМ ГАЗОМ: СЛАВЯНОВСКАЯ, СМИРНОВСКАЯ И БЫВШАЯ МИХАЙЛОВСКАЯ.

Применяются при повышенной кислотности желудочного сока, при язвах желудка и двенадцатиперстной кишки, почечных заболеваниях, при катаррах желудочных путей, при хлорозе и вторичном малокровии,

ГОРЬКО-СЛАБИТЕЛЬНАЯ МИНЕРАЛЬНАЯ ВОДА БАТАЛИНСКОГО ИСТОЧНИКА БЛИЗ ПЯТИГОРСКА.

Помимо непосредственного воздействия на кишечный канал оказывает влияние и на общий обмен веществ в теле. Применяется при ожирениях различных органов, общей тучности, при хронических запорах, при геморое, при застоях воротной вены и в полости малого таза, брюшных органов и связок.

ПРАВЛЕНИЕ ТРЕСТА ПЕРЕДАЕТ ГОСУДАРСТВЕННЫМ и КООПЕРАТИВНЫМ УЧРЕЖДЕНИЯМ и ОРГАНИЗАЦИЯМ МОНОПОЛЬНОЕ ПРЕДСТАВИТЕЛЬСТВО НА РЕАЛИЗАЦИЮ НАШИХ МИНЕРАЛЬНЫХ ВОД.

ЗА ВСЕМИ РАЗЪЯСНЕНИЯМИ ОБРАЩАТЬСЯ:
КИСЛОВОДСК—ПРАВЛЕНИЮ „КАВМИНРОЗЛИВ".
СОБСТВЕННЫЕ СКЛАДЫ „КАВМИНРОЗЛИВА":

Астрахань Трусовская 16. **Баку**—ул. 9 Января, 12/14. **Владикавказ**—ул. Ленина, 96. **Воронеж** Средне-Московская, 53. **Грозный**—здание Госбанка. **Киев**—ул. Карла Маркса, 3. **Краснодар**—Красная, 102. **Курск**—Первышевская 1. **Ленинград**—пр. 25 Октября, 64. **Махач-Кала**—Буйнакская, 48. **Ст. Минеральные Воды**—ж.-д. вокз **Минск**—уг. Совет. и Энгельса 26/92. **Москва**—пл. Свердлова, 2/10. **Нижний-Новгород**—Алексеевская, 3. **Новосибирск**—Трудовая, 35. **Новороссийск**—Губернского, 27 **Одесса**—Ленина, 5. **Омск**—ул. Республики, 60. **Орел**—Новосельская, 6. **Ростов н/Дону**—Семашко, 42. **Самара**—Комсомольская, 45. **Самарканд**—ул. Воровского, 6. **Саратов**—Театральная пл., 1/3. **Свердловск**—Торгов. Пассаж. **Севастополь**—ул. Ленина, 4. **Симферополь**—Салгирная, 23. **Ташкент**—пр. Ленина, 27, **Харьков** — ул. Свердлова, 31. **Ялта**—Набережная, 26.

Цена 5 р.